



Comune di Gianico
Provincia di Brescia

Componente geologica, idrogeologica e sismica
del Piano di Governo del Territorio
ai sensi della D.g.r. 28 Maggio 2008 - n.8/7374

Aggiornamento della componente sismica
ai sensi della D.g.r. 30 Novembre 2011 n. IX/2616

Carta della
UNIVERSITÀ DEGLI STUDI DI BRESCIA

Novembre 2016

Tavola 2












Scala 1:10.000

Dr. geol. Fabio Alberti

Geo.Te.C.

Geologia Tecnica Camuna
Via Albera 3 - Darfo Boario Terme (BS)
tel / fax 0364 - 533637
e-mail: info@geotec-studio.it

LEGENDA

-  **Z1a** Zona caratterizzata da movimenti franosi attivi
-  **Z1b** Zona caratterizzata da movimenti franosi quiescenti
-  **Z1c** Zona potenzialmente franosa o esposta a rischio di frana
-  **Z3a** Zona di ciglio di scarpata con altezza maggiore di 10 m (scarpata con parete subverticale bordo di cava, nicchia di distacco, orlo di terrazzo fluviale o di natura antropica)
-  **Z3b** Zona di cresta rocciosa e/o cocuzzolo: appuntite-arrotondate
-  **Z4a** Zona di fondovalle con presenza di depositi alluvionali e/o fluvio-glaciali granulari e/o coesivi
-  **Z4b** Zona pedemontana di falda di detrito, conoide alluvionale e conoide delizio-lacustre
-  **Z4c** Zona morenica con presenza di depositi granulari e/o coesivi (comprese le coltri loessiche)
-  **Z4d** Zone con presenza di argille residuali e terre rosse di origine eluvio-colluviale
-  **Z5** Zona di contatto stratigrafico e/o tettonico tra litotipi con caratteristiche fisico-meccaniche molto diverse
-  Confine comunale

con spessore > 3 m

