



COMUNE DI BORNO

PROVINCIA DI BRESCIA
REGIONE LOMBARDIA

ASSOSTUDI

25024 LENO (BS) - Via Albarotto, 6
Tel: 030/9038343 - Fax: 030/9068627
assostudi@infinito.it

dott. ing. Mauro Mancini
con dott. arch. Laura Nodari



dott. arch. Alessandro Magli

SINDACO:

sig.ra Veronica Magnolini

SEGRETARIO:

dr.ssa Maria G. Fazio


RESP. DEL PROCEDIMENTO:

dott. ing. Marco Barera

APPROVAZIONE CON
DELIBERAZIONE DEL CONSIGLIO
COMUNALE N° 20 DEL 23/05/2014

PUBBLICATO SUL BURL

N° DEL

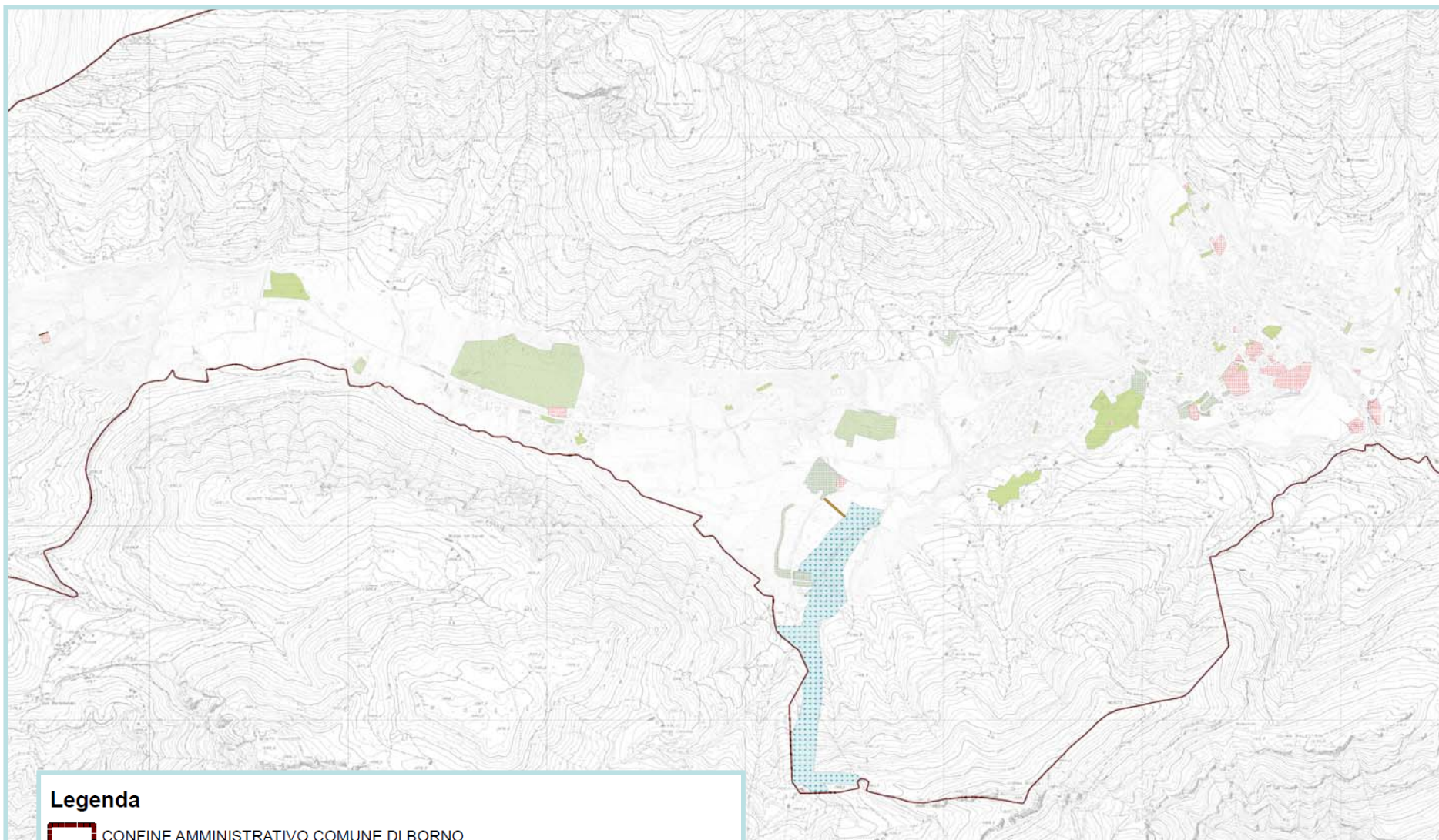


PIANO DEI SERVIZI









PdS C

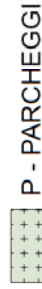
SCHEDE DEI SERVIZI ESISTENTI

DICEMBRE 2013



Legenda

-  CONFINE AMMINISTRATIVO COMUNE DI BORNO
-  VIABILITA'-PERCORSI DI PROGETTO
-  ZONA F - AREE PER SERVIZI ED ATTREZZATURE DI INTERESSE SOVRACOMUNALE
-  AMBITO SCIISTICO
-  P - PARCHEGGI
-  SI - DI SERVIZIO ALL'INDUSTRIA
-  SP - AREE PER SERVIZI ED ATTREZZATURE DI INTERESSE COMUNALE
-  V - VERDE PUBBLICO



P - PARCHEGGI



SI - DI SERVIZIO ALL'INDUSTRIA



SP - AREE PER SERVIZI ED ATTREZZATURE DI INTERESSE COMUNALE



V - VERDE PUBBLICO



ZONA F - AREE PER SERVIZI ED ATTREZZATURE DI INTERESSE SOVRACOMUNALE



Z Z Z
AMBITO SCIISTICO

SERVIZI ISTITUZIONALI



BIBLIOTECA



CARABINIERI



UFFICIO POSTALE



SEDE CORPO FORESTALE



MUNICIPIO

SERVIZI SANITARI/SOCIALI



CENTRO ANZIANI



ATREZZATURE RIABILITATIVE



AMBULATORI MEDICI



SERVIZIO SOCIO CULTURALE



STRUTTURE PER L'OSPITALITA' /RELIGIOSE



CASA DI RIPOSO

SERVIZI SCOLASTICI



SCUOLE PRIMARIE DI PRIMO GRADO



SCUOLE PRIMARIE DI SECONDO GRADO



SCUOLA MATERNA

SERVIZI RELIGIOSI



CHIESA



ATREZZATURE RELIGIOSE



CASA DELLE SUORE



CHIESA PARROCCHIALE



CIMITERO



ORATORIO

VERDE PUBBLICO



ATREZZATURE SPORTIVE



VERDE ATREZZATO

SERVIZI TECNOLOGICI



ISOLA ECOLOGICA



IMPIANTI TECNOLOGICI











VIABILITA'-PERCORSI DI PROGETTO

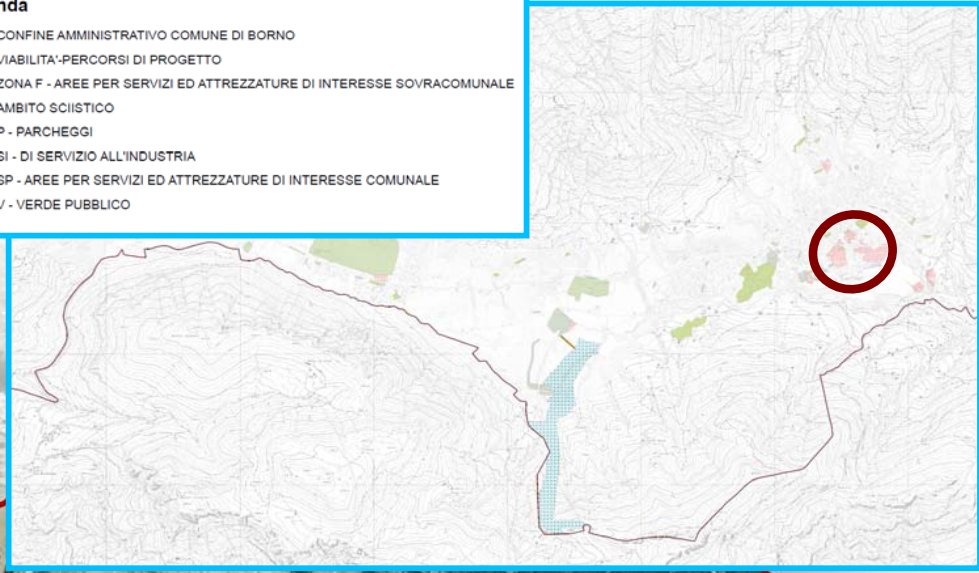
ELENCO

- BIBLIOTECA
- CASERMA DEI CARABINIERI
- CORPO FORESTALE
- MUNICIPIO
- CIRCOLO CULTURALE
- AMBULATORIO MEDICO
- CASA DI RIPOSO
- SCUOLA ELEMENTARE VITTORIO EMANUELE II”
- SCUOLA SECONDARIA DI 1° GRADO
- SCUOLA MATERNA s“VITTORIO EMANUELE II”
- ASILO NIDO “LA NUVOLA
- CHIESA DI SAN FERMO
- CHIESA DELLA MADONNA DI FATIMA
- CHIESA DELLA MADONNA ADDOLORATA
- CHIESA DELLA DASSA
- CHIESA PARROCCHIALE
- CHIESA DEI DISCIPLINI
- CHIESA SANT’ ANNA DI PALLNE
- CHIESA DI SAN FIORINO
- CASA DELLE SUORE
- CIMITERO
- ORATORIO
- CENTRO SPORTIVO VIA PINETA
- ZONA SPORTIVA SCUOLE
- PALESTRA
- MAGAZZINO COMUNALE
- FUNIVIE

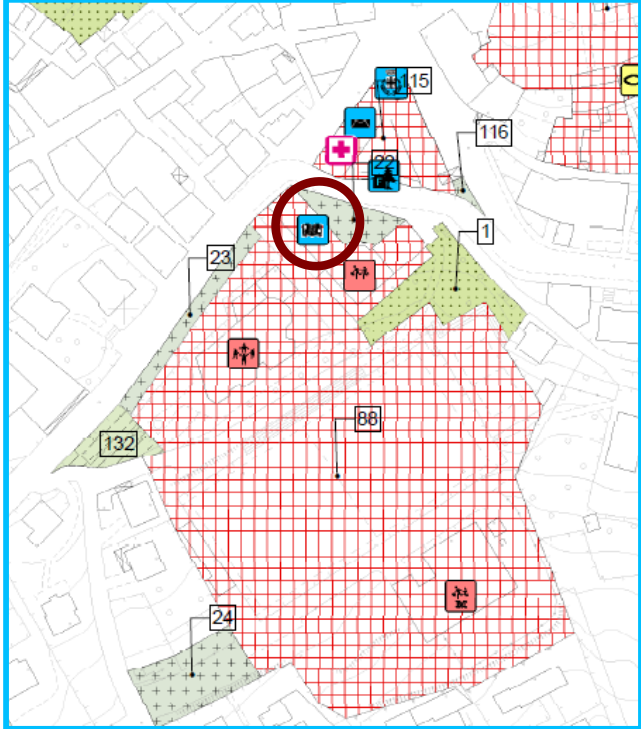


Legenda

-  CONFINI AMMINISTRATIVI COMUNI DI BORNO
-  VIABILITA'-PERCORSI DI PROGETTO
-  ZONA F - AREE PER SERVIZI ED ATTREZZATURE DI INTERESSE SOVRACOMUNALE
-  AMBITO SCIISTICO
-  P - PARCHEGGI
-  SI - DI SERVIZIO ALL'INDUSTRIA
-  SP - AREE PER SERVIZI ED ATTREZZATURE DI INTERESSE COMUNALE
-  V - VERDE PUBBLICO



ESTRATTO TAV. PdS 02



ESTRATTO TAV. PdS 01.a - scala 1:2000

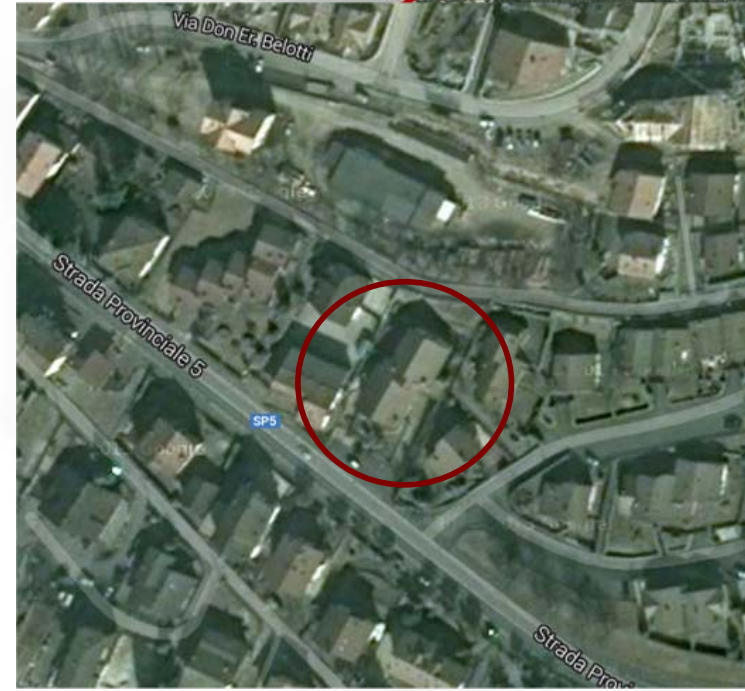




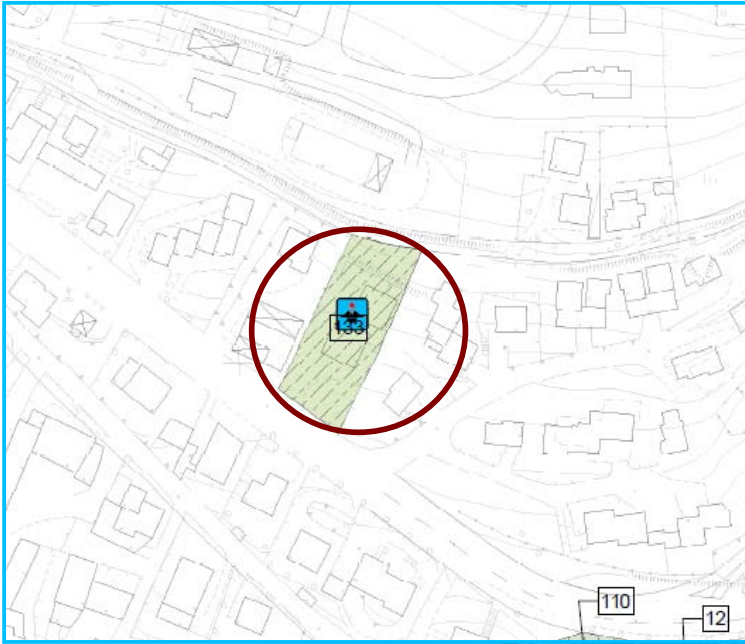
PIANO DEI SERVIZI – PdS C – SCHEDE DEI SERVIZI ESISTENTI

SERVIZI ISTITUZIONALI: **BIBLIOTECA**

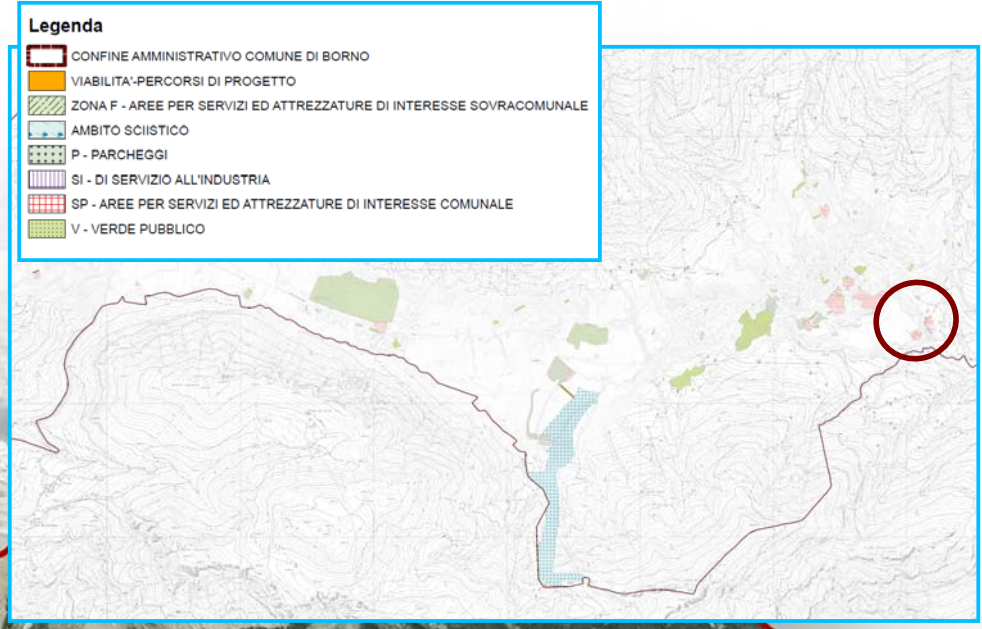
COMUNE DI BORNO (BS)



RILIEVO FOTOGRAFICO



ESTRATTO TAV. PdS 01



ESTRATTO TAV. PdS 02



SCHEDA DI RILEVAZIONE IMMOBILI PUBBLICI

IMMOBILE	N.	133							
LOCALIZZAZIONE	Via Umberto I								
DENOMINAZIONE	caserma dei carabinieri								
DESTINAZIONE	caserma dei carabinieri								
IMMOBILE IN USO	<table border="1"> <tr> <td>si</td> <td>no</td> </tr> <tr> <td>X</td> <td></td> </tr> </table>			si	no	X			
si	no								
X									
DATI METRICI GENERALI *									
superficie fondiaria [mq]	1280								
superficie coperta [mq]	276								
superficie lorda di pavimento [mq]	900								
numero dei piani fuori terra	3								
piano interrato/seminterrato	SI	<table border="1"> <tr> <td colspan="2">Attrezzati</td> </tr> <tr> <td>si</td> <td>no</td> </tr> <tr> <td></td> <td></td> </tr> </table>		Attrezzati		si	no		
Attrezzati									
si	no								
superficie a verde interno [mq]									
superficie a parcheggi interni [mq]	145								
DATI SPECIFICI (solo per gli edifici scolastici)									
numero di aule									
dimensioni medie dell'aula tipo [mxm]									
numero dei servizi igienici									
servizi igienici separati per M e F?									
numero servizi igienici per disabili									
Servizio mensa									
Palestra									
Dimensioni palestra									
Aule e laboratori specialistici n.									
superficie complessiva aule specifiche e laborat.									
numero di alunni									
numero di occupati (docenti e non)									
FRUIBILITA' / ACCESSIBILITA'	non idoneo	parzialm. idoneo	idoneo						
viabilità			X						
piste ciclopedonali	X								
parcheggi			X						
superamento barriere architettoniche (dall'esterno con accesso all'edificio)			X						
CONFORMITA'	non idoneo	parzialm. idoneo	idoneo	pratica in corso					
Pratica prevenzione incendi									
Impianti elettrici (L. 46/90)									
Impianti in genere (L. 10/91)									
Superamento barriere architettoniche									
Autorizzazione sanitaria (eventuale)									
Conformità DM 18/12/75 (scuole materne)									
Certificato di agibilità									
STATO D'USO	non idoneo	parzialm. idoneo	idoneo	periodo trascorso dall'ultima verifica					
Stato d'uso generale			X						
strutture			X						
copertura			X						
impianti		X							

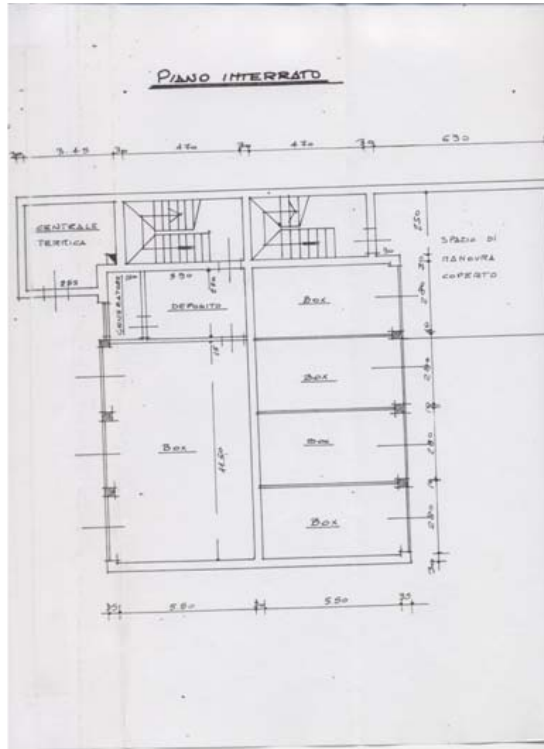


ESTRATTO MAPPA

Ubicazione	Foglio	Mapp.	Sub	Cate g.	Clas	Consistenza	Redita
BORNO (BS) VIA GUGLIELMO MARCONI, 27 Piano S1	BOR/16	1517	5	cat. C/6	3	15 mq	Euro:58,10
							L.112.500
BORNO (BS) VIA GUGLIELMO MARCONI, 27 Piano S1	BOR/16	1517	6	cat. C/6	3	15 mq	Euro:58,10
							L.112.500
BORNO (BS) VIA GUGLIELMO MARCONI, 27 Piano S1	BOR/16	1517	7	cat. C/6	3	15 mq	Euro:58,10
							L.112.500
BORNO (BS) VIA GUGLIELMO MARCONI, 27 Piano S1	BOR/16	1517	8	cat. C/6	3	15 mq	Euro:58,10
							L.112.500
BORNO (BS) VIA GUGLIELMO MARCONI, 27 Piano S1- T	BOR/16	1517	9	cat. B/1	U	634 mc	Euro:327,43
							L.634.000
BORNO (BS) VIA GUGLIELMO MARCONI, 27 Piano T-1	BOR/16	1517	10	cat. A/2	6	7 vani	Euro:433,82
							L.840.000
BORNO (BS) VIA GUGLIELMO MARCONI, 27 Piano T-2 - 3	BOR/16	1517	12	cat. A/2	6	7 vani	Euro:433,82
							L.840.000
BORNO (BS) VIA GUGLIELMO MARCONI, 27 Piano 1-2	BOR/16	1517	11	cat. A/2	6	7,5 vani	Euro:464,81
							L.900.000

Descrizione

L'immobile si sviluppa su tra piani e la struttura è costituita da murature in pietra e calce di cemento intonacato al civile e solai in latero cemento. La pavimentazione è in piastrelle e in monocottura, i serramenti sono in legno ed ante, l'orditura del tetto è in c.a. L'immobile si presenta in buono stato di conservazione.



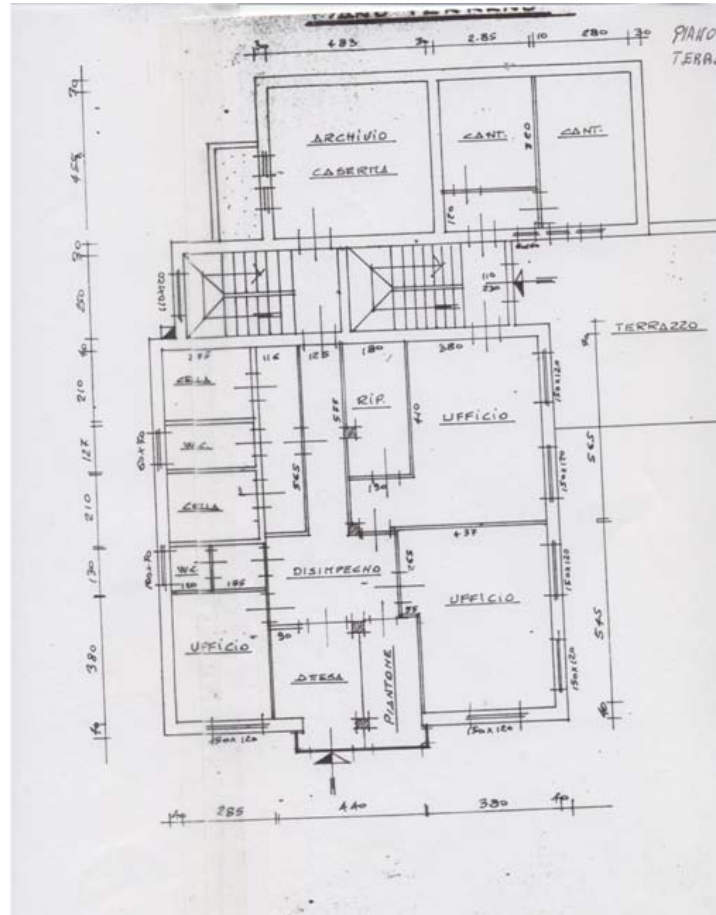
Superficie e volumi

Superficie coperta (indicative)

Volume (indicative)

mq. 149,00

mc. 372,50



Superficie coperta (indicative)

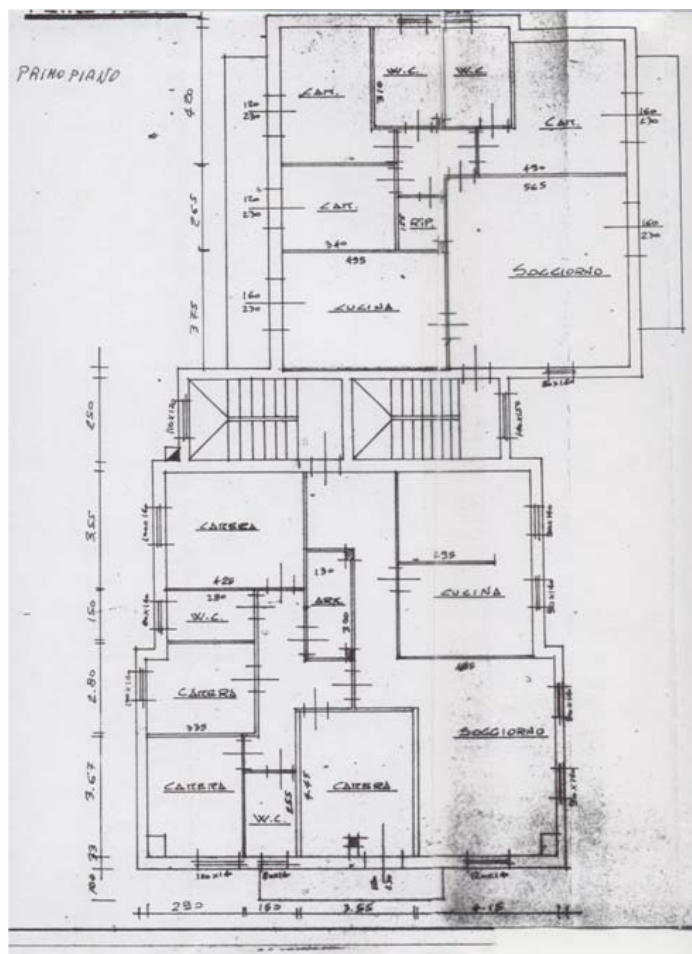
232,00

Volume (indicative)

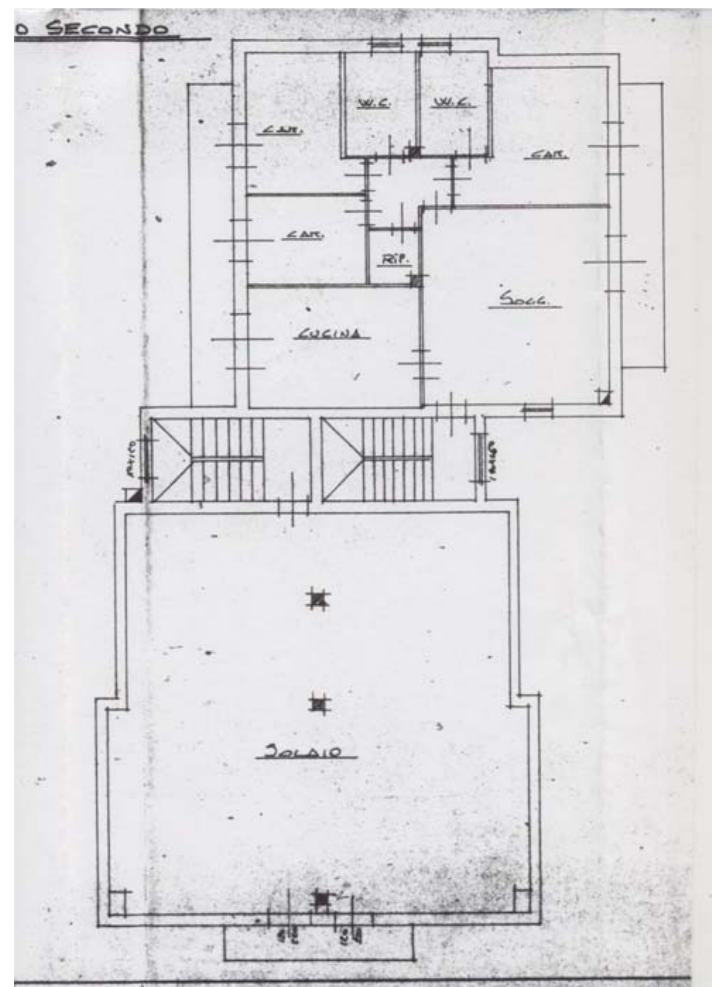
626,40

mq.

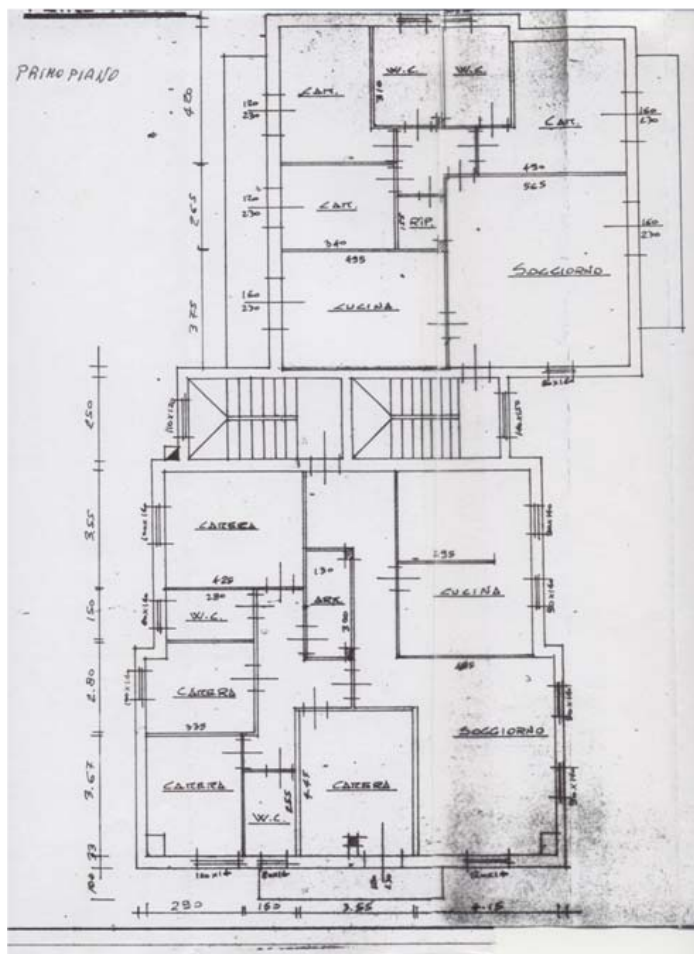
mc.



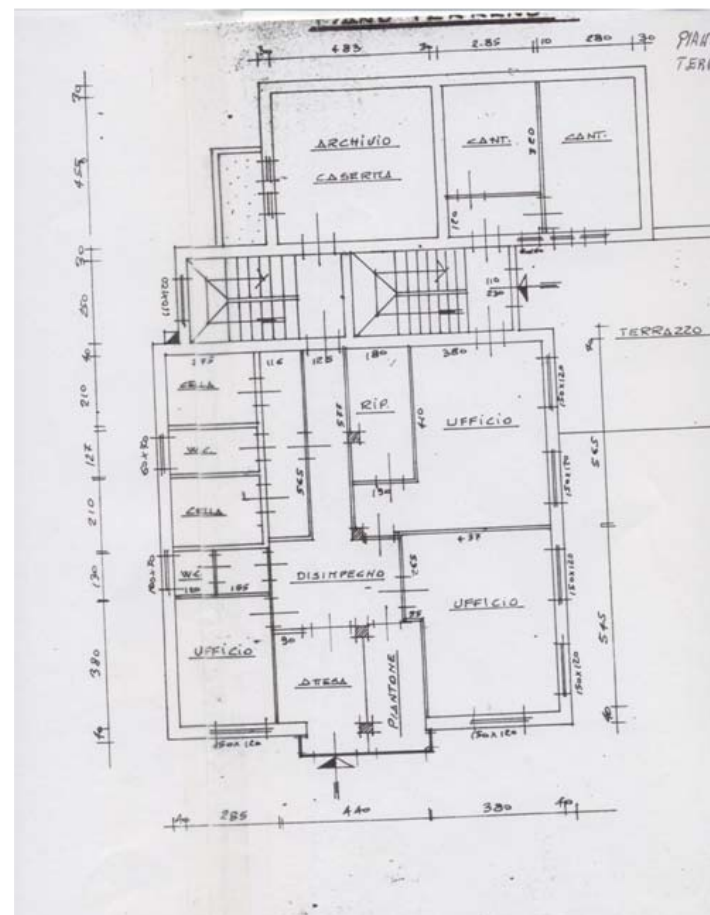
Superficie coperta (indicative) mq. 122,00
 Superficie coperta (indicative) mq. 154,00
 Volume (indicative) mc. 745,20



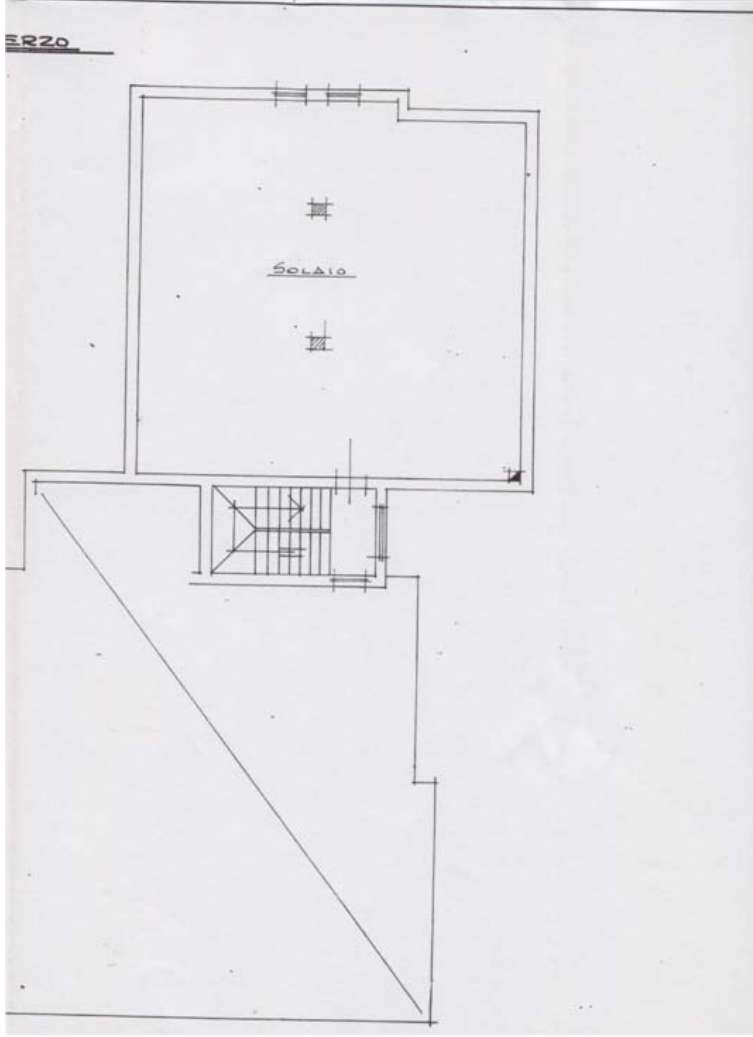
Superficie coperta (indicative) mq. 122,00
 Volume (indicative) mc. 329,00
 Superficie solaio mq. 154,00



Superficie coperta (indicative) mq. 122,00
 Superficie coperta (indicative) mq. 154,00
 Volume (indicative) mc. 745,20

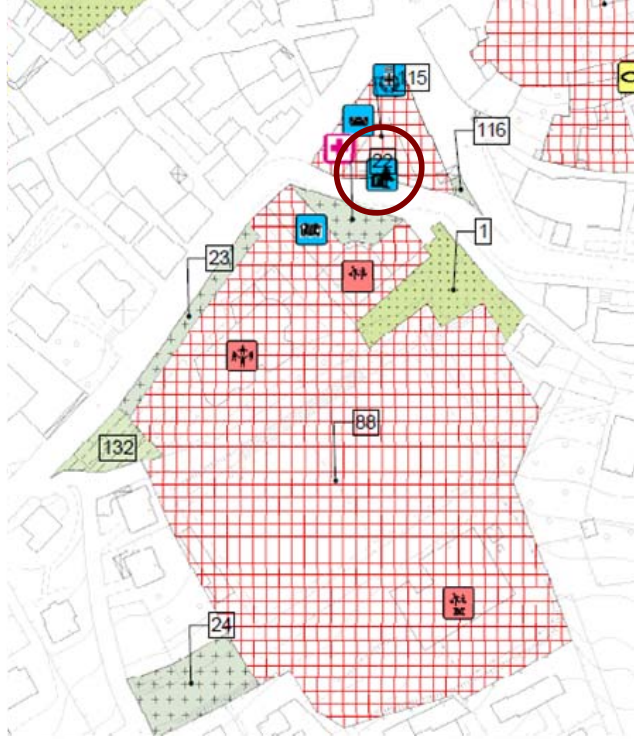


Superficie coperta (indicative) mq. 122,00
 Volume (indicative) mc. 329,00
 Superficie solaio mq. 154,00



Superficie coperta (indicative)









mq. 122,00

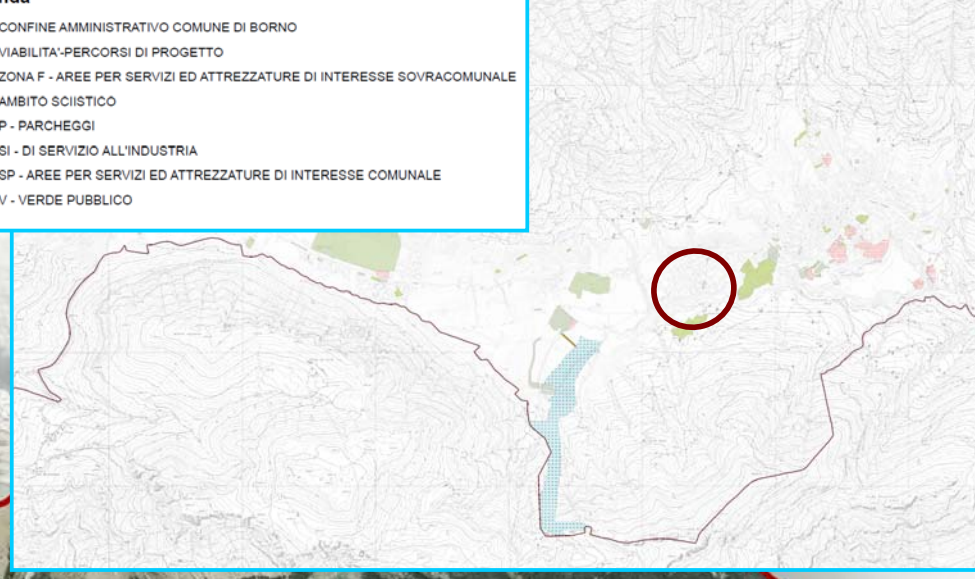


ESTRATTO TAV. PdS 01.a - scala 1:2000



Legenda

-  CONFINI AMMINISTRATIVI COMUNE DI BORNO
-  VIABILITA'-PERCORSI DI PROGETTO
-  ZONA F - AREE PER SERVIZI ED ATTREZZATURE DI INTERESSE SOVRACOMUNALE
-  AMBITO SCIISTICO
-  P - PARCHEGGI
-  SI - DI SERVIZIO ALL'INDUSTRIA
-  SP - AREE PER SERVIZI ED ATTREZZATURE DI INTERESSE COMUNALE
-  V - VERDE PUBBLICO



ESTRATTO TAV. PdS 02











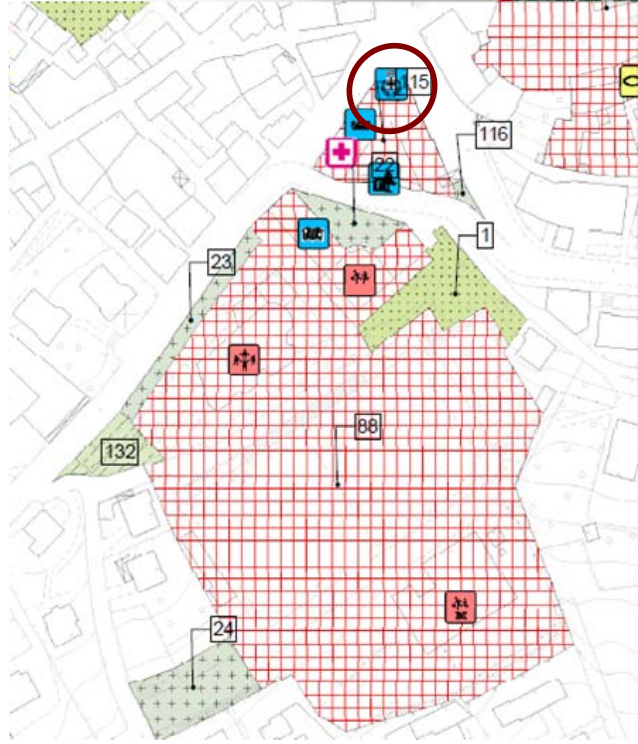
SCHEDA DI RILEVAZIONE IMMOBILI PUBBLICI

IMMOBILE	N.	115		
LOCALIZZAZIONE	via Fonte Pizzoli, 5			
DENOMINAZIONE	Corpo forestale dello Stato - comando stazione Forestale di Borno			
DESTINAZIONE	sede corpo forestale			
IMMOBILE IN USO	si	no		
	X			
DATI METRICI GENERALI *				
superficie fondiaria [mq]				
superficie coperta [mq]				
superficie lorda di pavimento [mq]				
numero dei piani fuori terra	2			
piano interrato/seminterrato	Attrezzati			
	si	no		
superficie a verde interno [mq]				
superficie a parcheggi interni [mq]	145			
DATI SPECIFICI (solo per gli edifici scolastici)				
numero di aule				
dimensioni medie dell'aula tipo [mxm]				
numero dei servizi igienici				
servizi igienici separati per M e F?				
numero servizi igienici per disabili				
Servizio mensa				
Palestra				
Dimensioni palestra				
Aule e laboratori specialistici n.				
superficie complessiva aule specifiche e laborat.				
numero di alunni				
numero di occupati (docenti e non)				
FRUIBILITA' / ACCESSIBILITA'				
	non idoneo	parzialm. idoneo	idoneo	
viabilità			X	
piste ciclopedonali	X			
parcheggi			X	
superamento barriere architettoniche (dall'esterno con accesso all'edificio)			X	
CONFORMITA'				
	non idoneo	parzialm. idoneo	idoneo	pratica in corso
Pratica prevenzione incendi				
Impianti elettrici (L. 46/90)				
Impianti in genere (L. 10/91)				
Superamento barriere architettoniche				
Autorizzazione sanitaria (eventuale)				
Conformità DM 18/12/75 (scuole materne)				
Certificato di agibilità				
STATO D'USO				
	non idoneo	parzialm. idoneo	idoneo	periodo trascorso dall'ultima verifica
Stato d'uso generale			X	
strutture			X	
copertura			X	



Legenda

-  CONFINO AMMINISTRATIVO COMUNE DI BORNO
-  VIABILITA'-PERCORSI DI PROGETTO
-  ZONA F - AREE PER SERVIZI ED ATTREZZATURE DI INTERESSE SOVRACOMUNALE
-  AMBITO SCIISTICO
-  P - PARCHEGGI
-  SI - DI SERVIZIO ALL'INDUSTRIA
-  SP - AREE PER SERVIZI ED ATTREZZATURE DI INTERESSE COMUNALE
-  V - VERDE PUBBLICO



ESTRATTO TAV. PdS 01.a - scala 1:2000



SCHEDE DI RILEVAZIONE IMMOBILI PUBBLICI

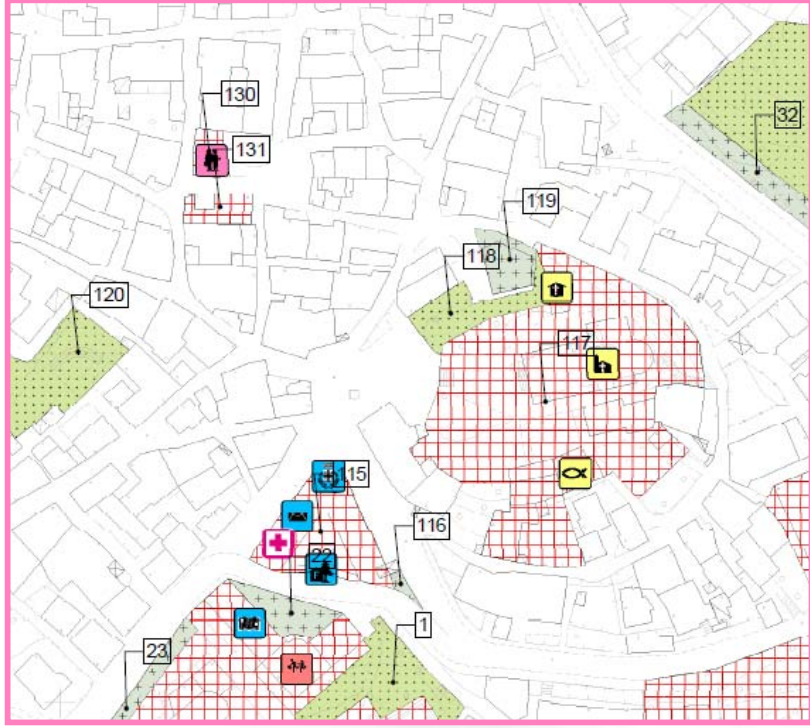
IMMOBILE	N.	115		
LOCALIZZAZIONE	p.zza Umberto I			
DENOMINAZIONE	Municipio			
DESTINAZIONE	Municipio			
IMMOBILE IN USO	si	no		
	X			
DATI METRICI GENERALI *	* PER IL DETTAGLIO DELLE SUPERFICI VEDI SCHEDE 13a E 13b			
superficie fondiaria [mq]	1280			
superficie coperta [mq]	1280			
superficie lorda di pavimento [mq]	4620			
numero dei piani fuori terra	3			
piano interrato/seminterrato	SI	Attrezzati		
		si	no	
superficie a verde interno [mq]				
superficie a parcheggi interni [mq]	223			
DATI SPECIFICI (solo per gli edifici scolastici)				
numero di aule				
dimensioni medie dell'aula tipo [mxm]				
numero dei servizi igienici				
servizi igienici separati per M e F?				
numero servizi igienici per disabili				
Servizio mensa				
Palestra				
Dimensioni palestra				
Aule e laboratori specialistici n.				
superficie complessiva aule specifiche e laborat.				
numero di alunni				
numero di occupati (docenti e non)				
FRUIBILITA' / ACCESSIBILITA'				
	non idoneo	parzialm. idoneo	idoneo	
viabilità			X	
piste ciclopedonali	X			
parcheggi			X	
superamento barriere architettoniche (dall'esterno con accesso all'edificio)			X	
CONFORMITA'				
	non idoneo	parzialm. idoneo	idoneo	pratica in corso
Pratica prevenzione incendi				
Impianti elettrici (L. 46/90)				
Impianti in genere (L. 10/91)				
Superamento barriere architettoniche				
Autorizzazione sanitaria (eventuale)				
Conformità DM 18/12/75 (scuole materne)				
Certificato di agibilità				
STATO D'USO				
	non idoneo	parzialm. idoneo	idoneo	periodo trascorso dall'ultima verifica
Stato d'uso generale			X	
strutture			X	
copertura			X	
impianti		X		



PIANO DEI SERVIZI – PdS C – SCHEDE DEI SERVIZI ESISTENTI

SERVIZI ISTITUZIONALI: **MUNICIPIO**

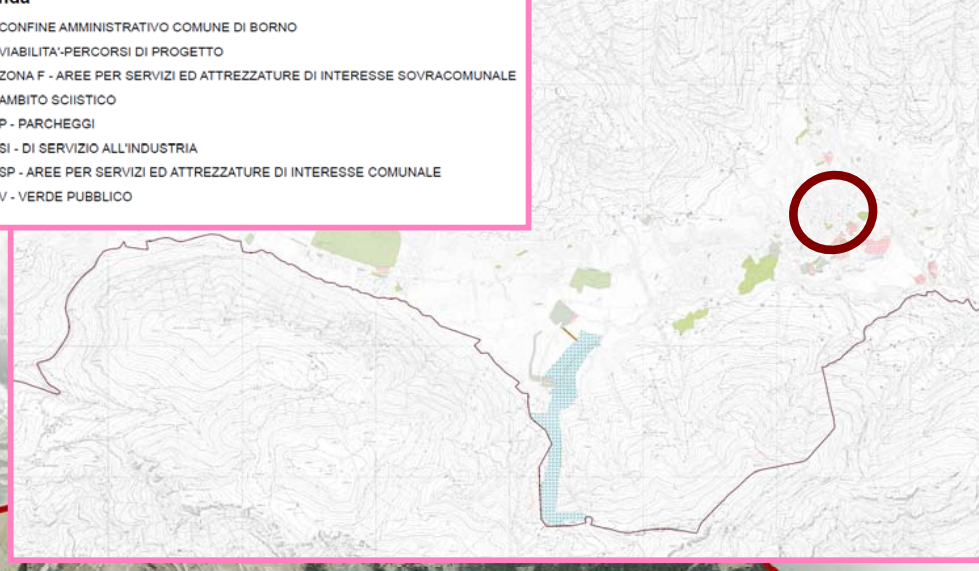
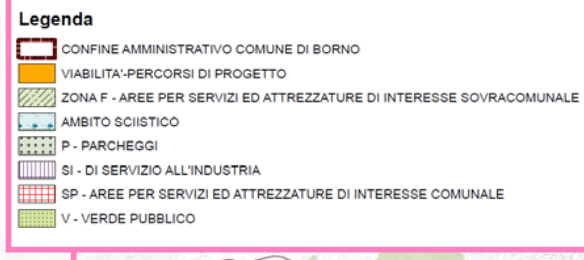
COMUNE DI BORNO (BS)



PIANO DEI SERVIZI TAV PdS
01a



RILIEVO FOTOGRAFICO



ESTRATTO TAV. PdS 02



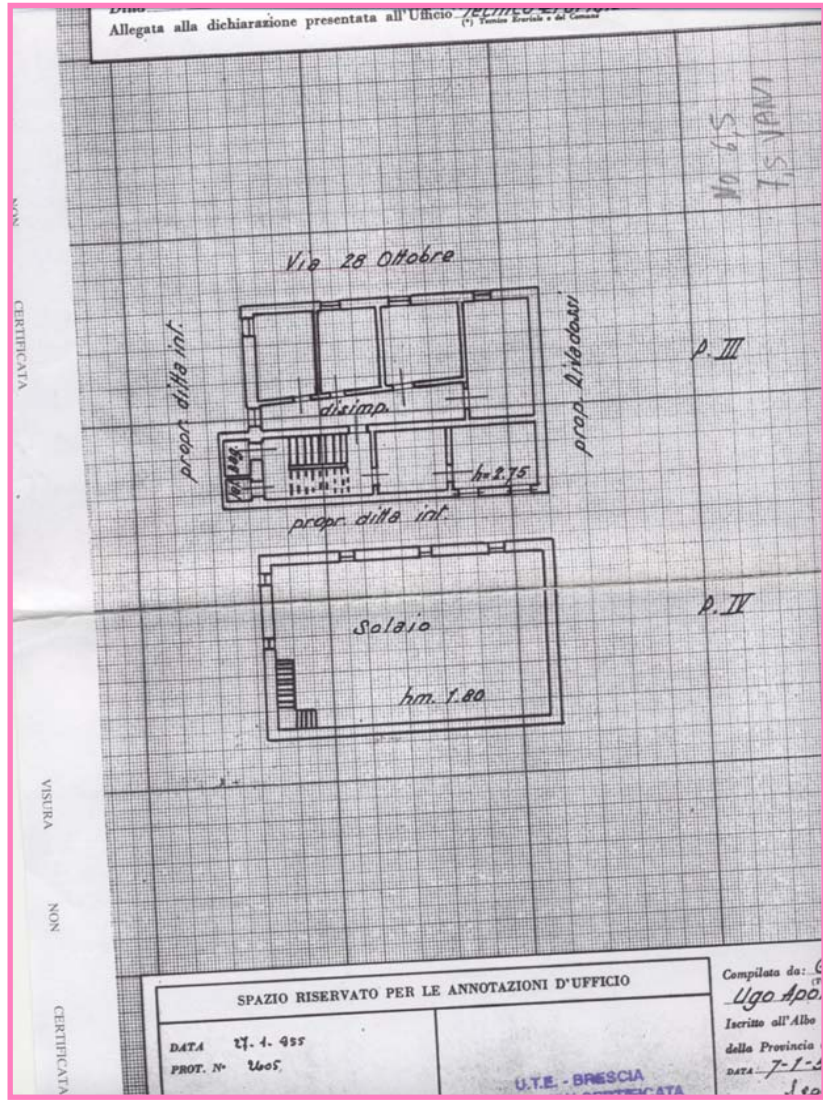
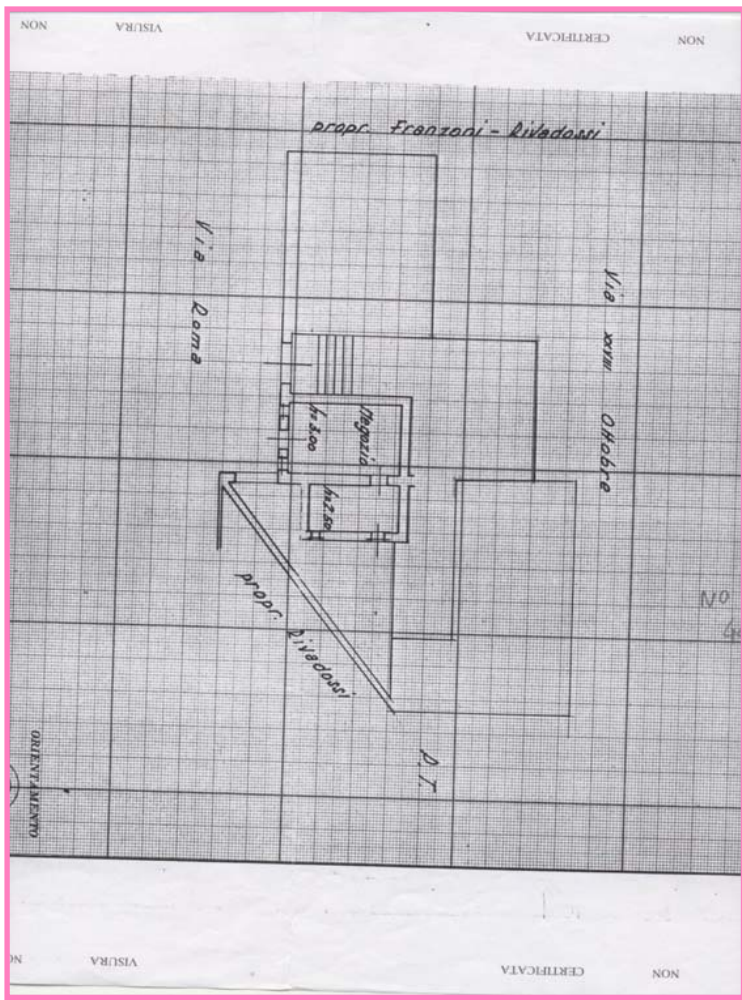
SCHEDE DI RILEVAZIONE IMMOBILI PUBBLICI

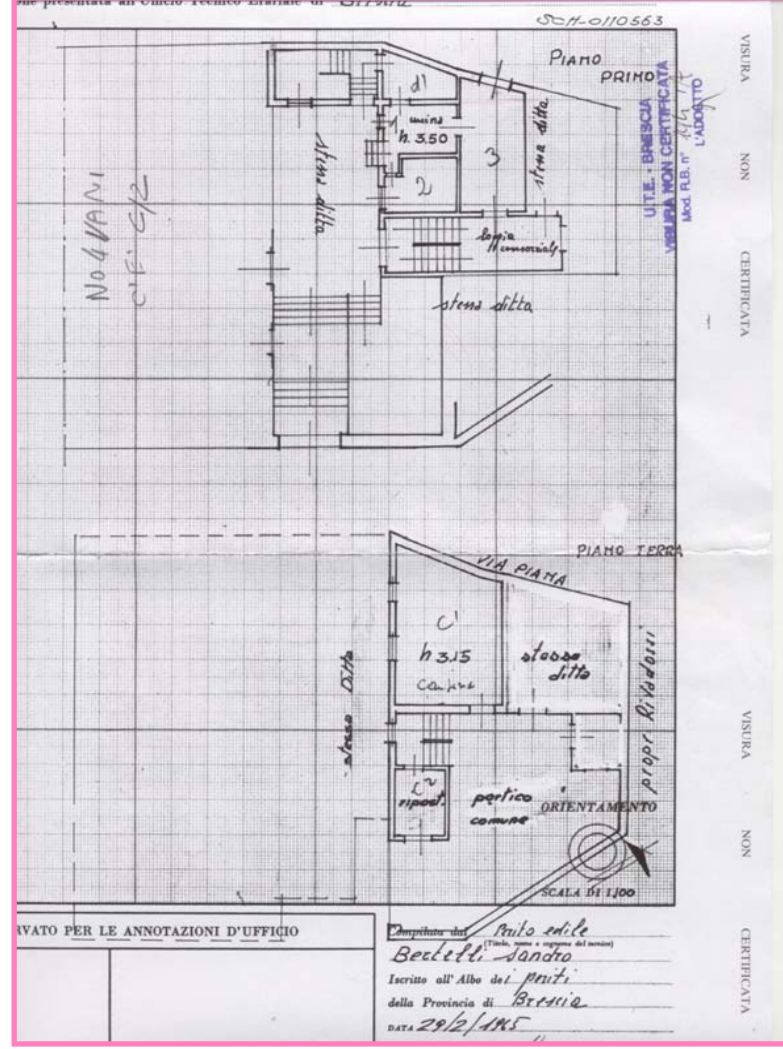
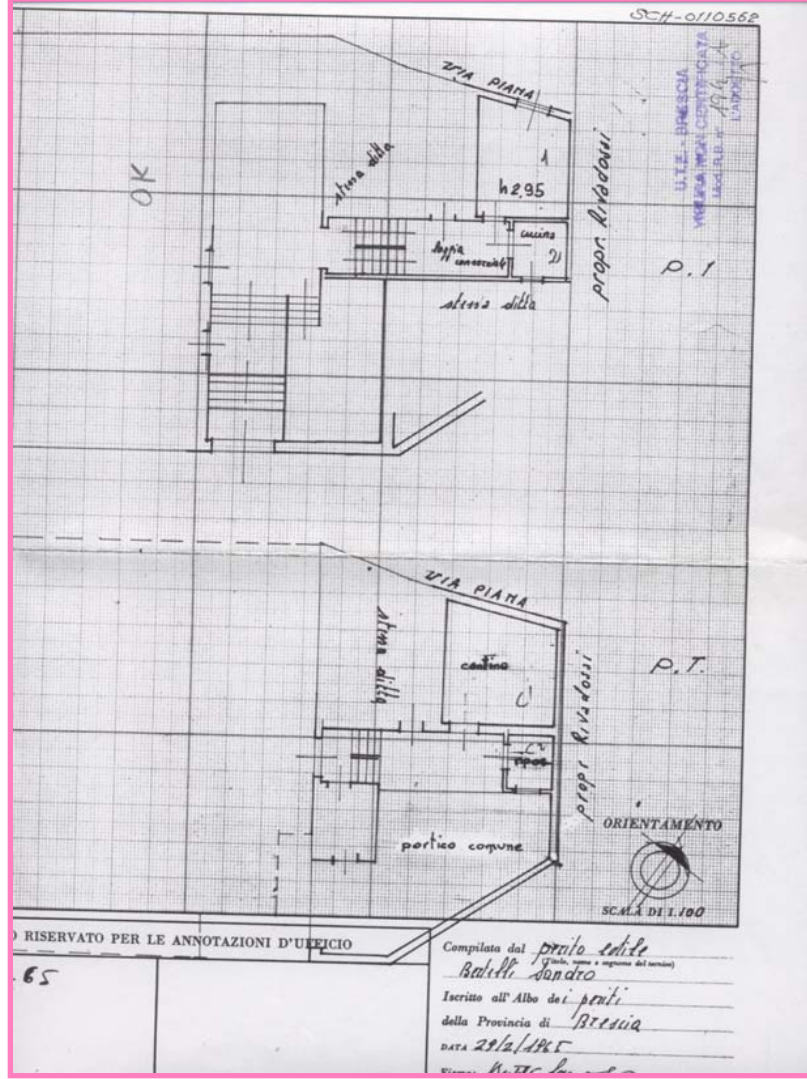
IMMOBILE	N.	130		
LOCALIZZAZIONE	VIA ROMA			
DENOMINAZIONE	EX ALBERGO TRIESTE			
DESTINAZIONE	CIRCOLO CULTURALE			
IMMOBILE IN USO	si	no		
	X			
DATI METRICI GENERALI				
superficie fondiaria [mq]	70			
superficie coperta [mq]	180			
superficie lorda di pavimento [mq]	800			
numero dei piani fuori terra	4			
piano interrato/seminterrato	Attrezzati			
	si	no		
superficie a verde interno [mq]				
superficie a parcheggi interni [mq]				
DATI SPECIFICI (solo per gli edifici scolastici)				
numero di aule				
dimensioni medie dell'aula tipo [mxm]				
numero dei servizi igienici				
servizi igienici separati per M e F?				
numero servizi igienici per disabili				
Servizio mensa				
Palestra				
Dimensioni palestra				
Aule e laboratori specialistici n.				
superficie complessiva aule specifiche e laborat.				
numero di alunni				
numero di occupati (docenti e non)				
FRUIBILITA' / ACCESSIBILITA'				
	non idoneo	parzialm. idoneo	idoneo	
viabilità			X	
piste ciclopedonali				
parcheggi			X	
superamento barriere architettoniche (dall'esterno con accesso all'edificio)				
CONFORMITA'				
	non idoneo	parzialm. idoneo	idoneo	pratica in corso
Pratica prevenzione incendi				
Impianti elettrici (L. 46/90)			X	
Impianti in genere (L. 10/91)			X	
Superamento barriere architettoniche				
Autorizzazione sanitaria (eventuale)				
Conformità DM 18/12/75 (scuole materne)				
Certificato di agibilità			X	
STATO D'USO				
	non idoneo	parzialm. idoneo	idoneo	periodo trascorso dall'ultima verifica
Stato d'uso generale			X	
strutture				
copertura				
impianti				
finiture				

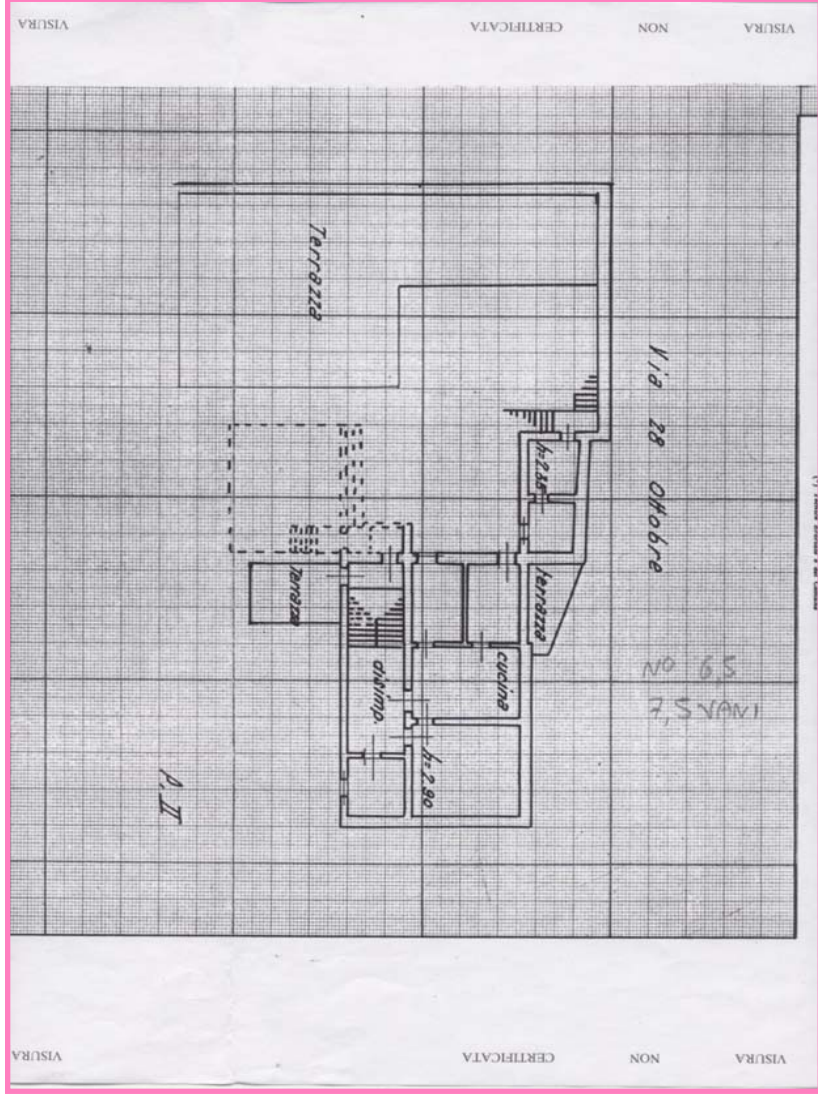
Ubicazione	Foglio	Mapp.	Sub.	Categ.	Clas.	Consistenza	Redita
BORNO (BS) VIA ROMA, 4C Piano T	BOR/19	107	4	cat. C/1	2	37 mq	Euro:364,98
							L.706.700
BORNO (BS) VIA ROMA, Piano T	BOR/19	107	5	cat. A/3	1	4 vani	Euro:115,69
							L.224.000
BORNO (BS) VIA ROMA, Piano 1 - T	BOR/19	107	1	cat. A/3	1	2,5 vani	Euro:72,30
							L.140.000
BORNO (BS) VIA ROMA, 4 Piano T	BOR/19	107	2	cat. A/4	4	6,5 vani	Euro:127,56
							L.247.000
BORNO (BS) VIA ROMA, 4 Piano T	BOR/19	107	3	cat. A/4	4	6,5 vani	Euro:127,56
							L.247.000

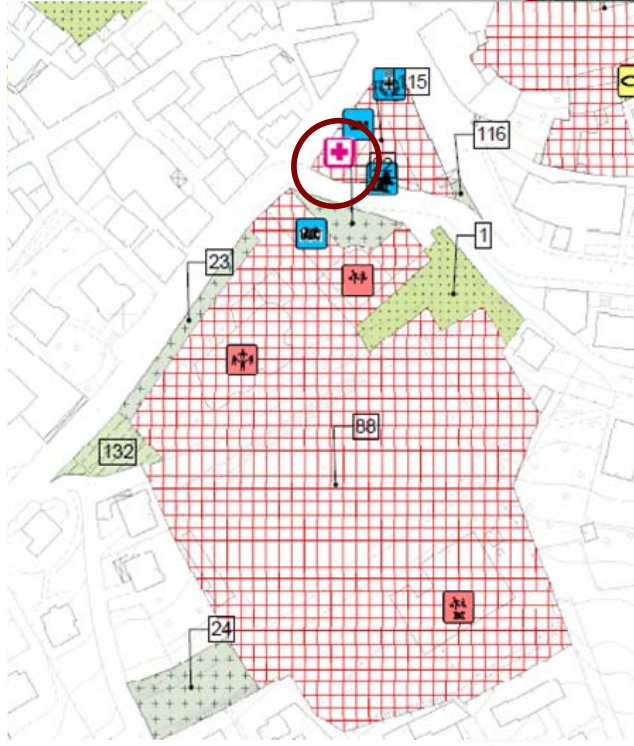


Estratto mappa















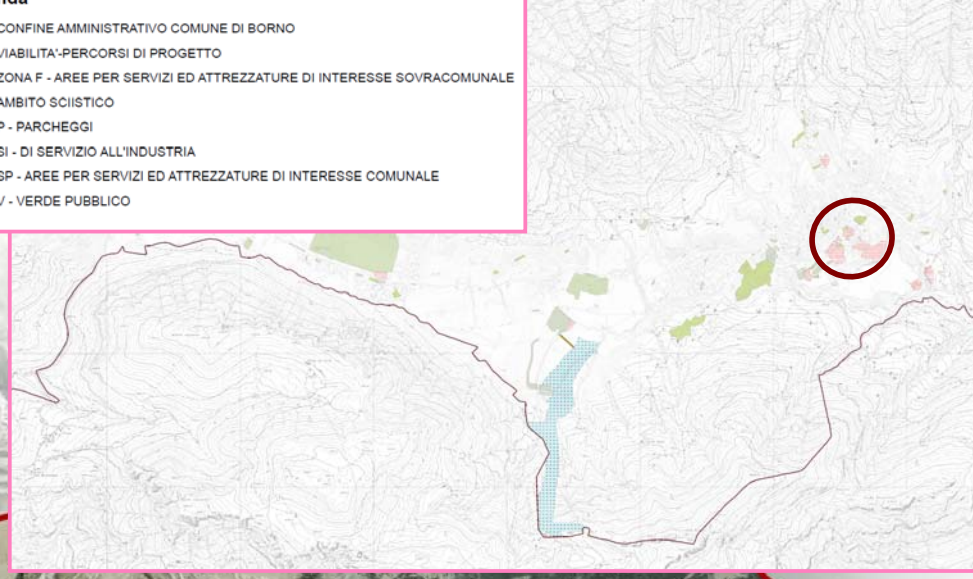


ESTRATTO TAV. PdS 01.a - scala 1:2000



Legenda

-  CONFINO AMMINISTRATIVO COMUNE DI BORNO
-  VIABILITA'-PERCORSI DI PROGETTO
-  ZONA F - AREE PER SERVIZI ED ATTREZZATURE DI INTERESSE SOVRACOMUNALE
-  AMBITO SCIISTICO
-  P - PARCHEGGI
-  SI - DI SERVIZIO ALL'INDUSTRIA
-  SP - AREE PER SERVIZI ED ATTREZZATURE DI INTERESSE COMUNALE
-  V - VERDE PUBBLICO



ESTRATTO TAV. PdS 02



SCHEDA DI RILEVAZIONE IMMOBILI PUBBLICI

IMMOBILE	N.	115		
LOCALIZZAZIONE	p.zza Umberto I			
DENOMINAZIONE	Ambulatorio			
DESTINAZIONE	Ambulatorio			
IMMOBILE IN USO	si	no		
	X			
DATI METRICI GENERALI *				
superficie fondiaria [mq]				
superficie coperta [mq]				
superficie lorda di pavimento [mq]				
numero dei piani fuori terra				
piano interrato/seminterrato		Attrezzati		
		si	no	
superficie a verde interno [mq]				
superficie a parcheggi interni [mq]	223			
DATI SPECIFICI (solo per gli edifici scolastici)				
numero di aule				
dimensioni medie dell'aula tipo [mxm]				
numero dei servizi igienici				
servizi igienici separati per M e F?				
numero servizi igienici per disabili				
Servizio mensa				
Palestra				
Dimensioni palestra				
Aule e laboratori specialistici n.				
superficie complessiva aule specifiche e laborat.				
numero di alunni				
numero di occupati (docenti e non)				
FRUIBILITA' / ACCESSIBILITA'				
	non idoneo	parzialm. idoneo	idoneo	
vabilità			X	
piste ciclopedonali	X			
parcheggi			X	
superamento barriere architettoniche (dall'esterno con accesso all'edificio)			X	
CONFORMITA'				
	non idoneo	parzialm. idoneo	idoneo	pratica in corso
Pratica prevenzione incendi				
Impianti elettrici (L. 46/90)				
Impianti in genere (L. 10/91)				
Superamento barriere architettoniche				
Autorizzazione sanitaria (eventuale)				
Conformità DM 18/12/75 (scuole materne)				
Certificato di agibilità				
STATO D'USO				
	non idoneo	parzialm. idoneo	idoneo	periodo trascorso dall'ultima verifica
Stato d'uso generale			X	
strutture			X	
copertura			X	
impianti		X		



PIANO DEI SERVIZI – PdS C – SCHEDE DEI SERVIZI ESISTENTI

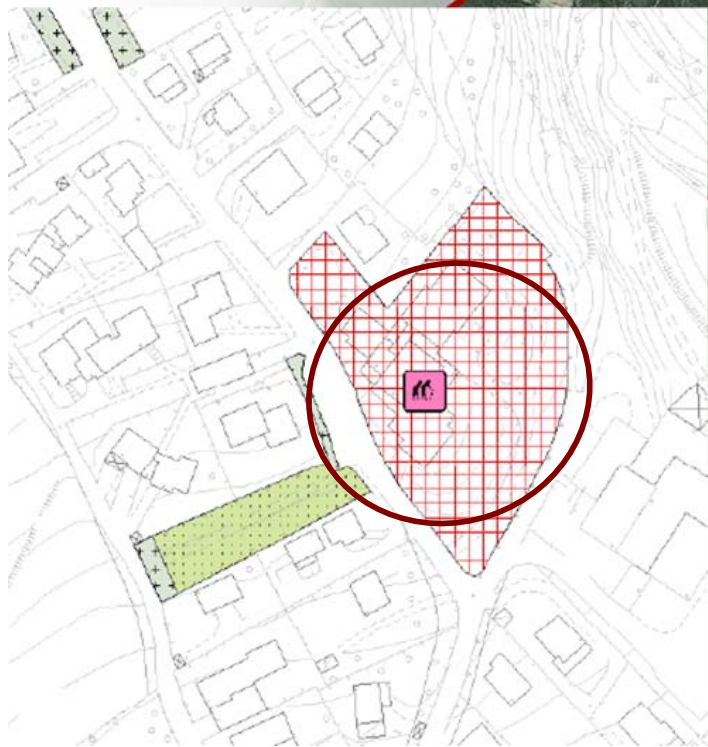
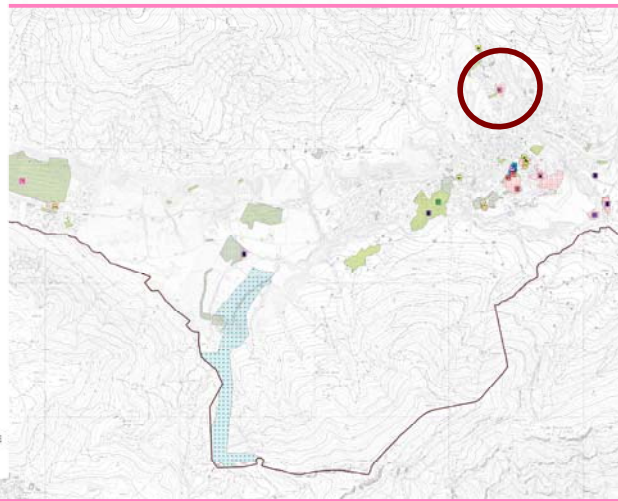
SERVIZI SANITARI/SOCIALI: **AMBULATORIO MEDICO**

COMUNE DI BORNO (BS)



RILIEVO FOTOGRAFICO

- AMBULATORI MEDICI
- ATREZZATURE RELIGIOSE
- ATREZZATURE RIABILITATIVE
- ATREZZATURE SPORTIVE
- BIBLIOTECA
- CASA DI RIPOSO
- CHIESA
- CHIESA PARROCCHIALE
- CIMITERO
- IMPIANTI TECNOLOGICI
- ISOLA ECOLOGICA
- MUNICIPIO
- ORATORIO
- SCUOLA MATERNA
- SCUOLE PRIMARIE DI PRIMO GRADO
- SCUOLE PRIMARIE DI SECONDO GRADO
- SEDE CORPO FORESTALE
- SERVIZIO SOCIO-CULTURALE
- STRUTTURE PER L'OSPITALITA' RELIGIOSE
- UFFICIO POSTALE
- VERDE ATREZZATO
- CONFINE AMMINISTRATIVO COMUNE DI BORNO
- P - PARCHEGGI
- SI - DI SERVIZIO ALL'INDUSTRIA
- SP - AREE PER SERVIZI ED ATREZZATURE DI INTERESSE COMUNALE
- V - VERDE PUBBLICO
- ZONA**
- ZONA F - AREE PER SERVIZI ED ATREZZATURE DI INTERESSE SOVRACOMUNALE
- AMBITO SCISTICO



ESTRATTO TAV. PdS 01 - scala 1:2000

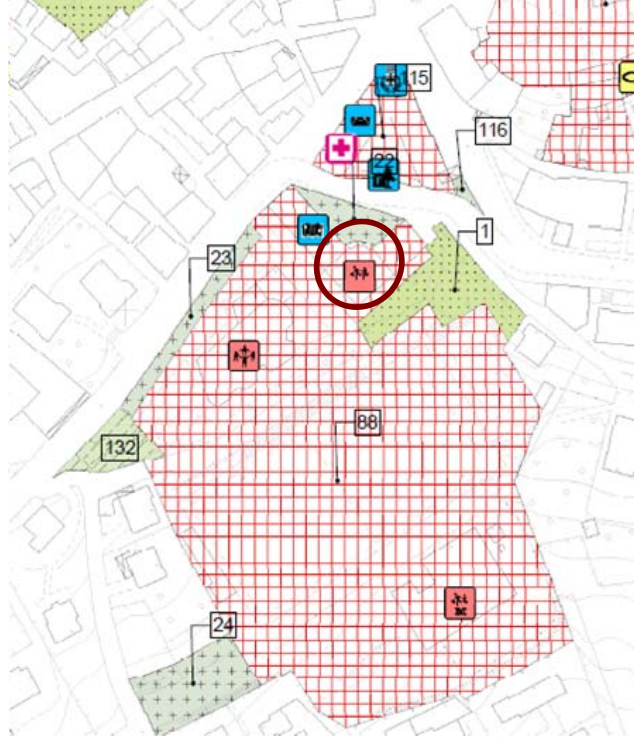


PIANO DEI SERVIZI TAV PdS 01

SCHEDA DI RILEVAZIONE IMMOBILI PUBBLICI

IMMOBILE	N.	103		
LOCALIZZAZIONE	via Milano			
DENOMINAZIONE	CASA DI RIPOSO			
DESTINAZIONE	Casa di riposo			
IMMOBILE IN USO	si	no		
	X			
DATI METRICI GENERALI				
superficie fondiaria [mq]	5142			
superficie coperta [mq]	1142			
superficie lorda di pavimento [mq]	3107			
numero dei piani fuori terra	2			
piano interrato/seminterrato	SI	Attrezzati		
		si	no	
superficie a verde interno [mq]		X		
superficie a parcheggi interni [mq]		X		
DATI SPECIFICI (solo per gli edifici scolastici)				
numero di aule				
dimensioni medie dell'aula tipo [mxm]				
numero dei servizi igienici				
servizi igienici separati per M e F?				
numero servizi igienici per disabili				
Servizio mensa				
Palestra				
Dimensioni palestra				
Aule e laboratori specialistici n.				
superficie complessiva aule specifiche e laborat.				
numero di alunni				
numero di occupati (docenti e non)				
FRUIBILITA' / ACCESSIBILITA'				
	non idoneo	parzialm. idoneo	idoneo	
viabilità			X	
piste ciclopedonali	X			
parcheggi		X		
superamento barriere architettoniche (dall'esterno con accesso all'edificio)		X		
CONFORMITA'				
	non idoneo	parzialm. idoneo	idoneo	pratica in corso
Pratica prevenzione incendi	X			
Impianti elettrici (L. 46/90)	X			
Impianti in genere (L. 10/91)		X		
Superamento barriere architettoniche			X	
Autorizzazione sanitaria (eventuale)			X	
Conformità DM 18/12/75 (scuole materne)				
Certificato di agibilità			X	
STATO D'USO				
	non idoneo	parzialm. idoneo	idoneo	periodo trascorso dall'ultima verifica
Stato d'uso generale			X	
strutture			X	
copertura			X	

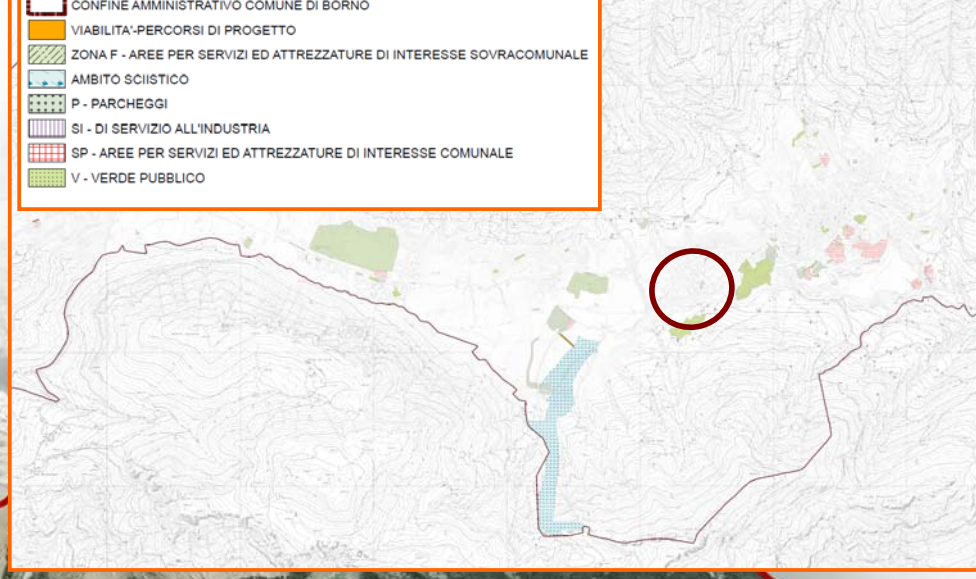
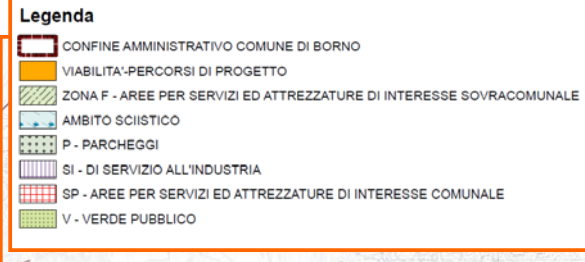




ESTRATTO TAV. PdS 01.a - scala 1:2000



RILIEVO FOTOGRAFICO



ESTRATTO TAV. PdS 02



SCHEDA DI RILEVAZIONE IMMOBILI PUBBLICI

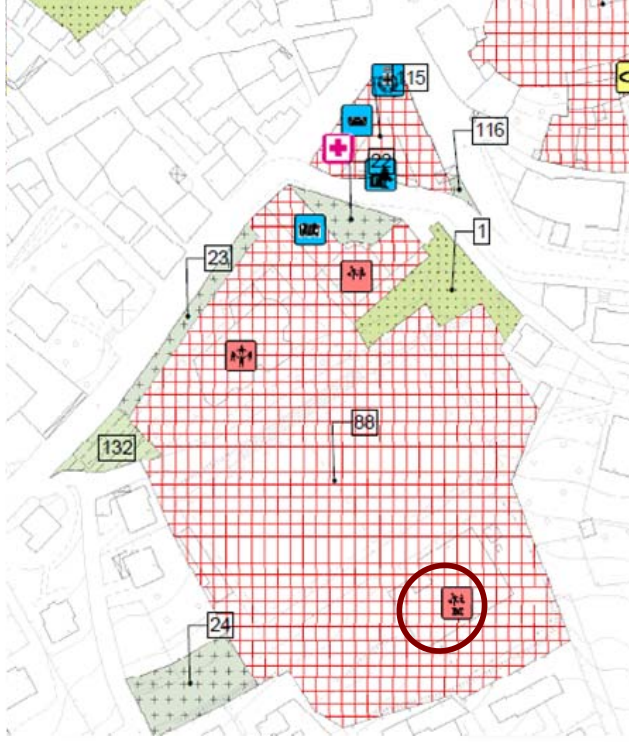
IMMOBILE	N.	88		
LOCALIZZAZIONE	p.zza Caduti			
DENOMINAZIONE	SCUOLA PRIMARIA STATALE "ADELINA TROTTI"			
DESTINAZIONE	Scuola elementare			
IMMOBILE IN USO	si	no		
	X			
DATI METRICI GENERALI				
superficie fondiaria [mq]	1052,76			
superficie coperta [mq]	926,85			
superficie lorda di pavimento [mq]	2354			
numero dei piani fuori terra	3			
piano interrato/seminterrato	1	Attrezzati		
		si	no	
superficie a verde interno [mq]		X		
superficie a parcheggi interni [mq]		X		
DATI SPECIFICI (solo per gli edifici scolastici)				
numero di aule	10			
dimensioni medie dell'aula tipo [mxm]	56			
numero dei servizi igienici	10			
servizi igienici separati per M e F?	SI			
numero servizi igienici per disabili	1			
Servizio mensa	NO			
Palestra	SI			
Dimensioni palestra	72			
Aule e laboratori specialistici n.	5			
superficie complessiva aule specifiche e laborat.	900			
numero di alunni	130			
numero di occupati (docenti e non)	33			
FRUIBILITA' / ACCESSIBILITA'				
	non idoneo	parzialm. idoneo	idoneo	
viabilità			X	
piste ciclopedonali	X			
parcheggi			X	
superamento barriere architettoniche (dall'esterno con accesso all'edificio)			X	
CONFORMITA'				
	non idoneo	parzialm. idoneo	idoneo	pratica in corso
Pratica prevenzione incendi		X		
Impianti elettrici (L. 46/90)	X			
Impianti in genere (L. 10/91)		X		
Superamento barriere architettoniche		X		
Autorizzazione sanitaria (eventuale)				
Conformità DM 18/12/75 (scuole materne)				
Certificato di agibilità		X		
STATO D'USO				
	non idoneo	parzialm. idoneo	idoneo	periodo trascorso dall'ultima verifica
Stato d'uso generale			X	
strutture			X	
copertura			X	
impianti			X	
edifici			X	



PIANO DEI SERVIZI – Pds C – SCHEDE DEI SERVIZI ESISTENTI

SERVIZI SCOLASTICI: **SCUOLA ELEMENTARE “ADELINA TROTTI”**

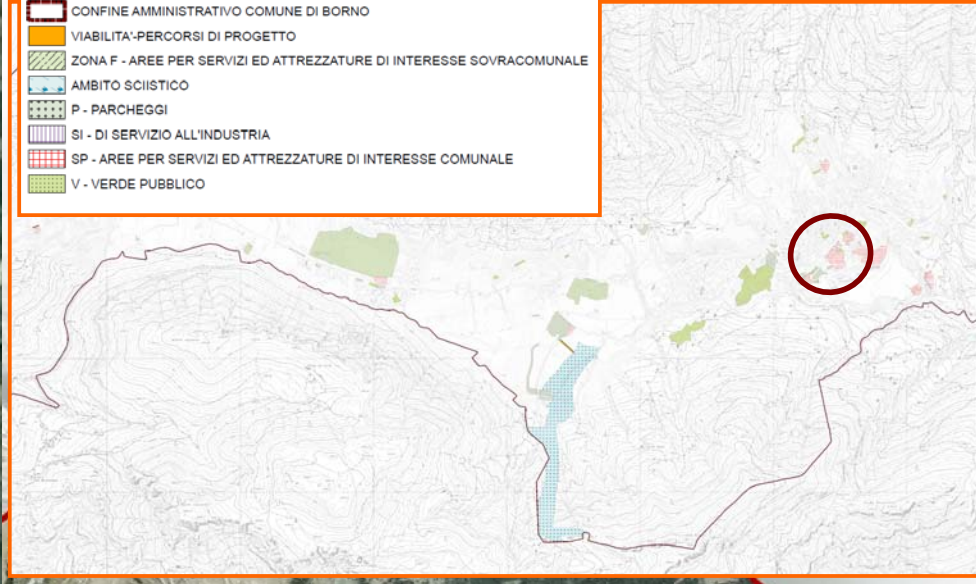
COMUNE DI BORNO (BS)



ESTRATTO TAV. PdS 01.a - scala 1:2000



- Legenda**
- CONFINI AMMINISTRATIVI COMUNE DI BORNO
 - VIABILITA' - PERCORSI DI PROGETTO
 - ZONA F - AREE PER SERVIZI ED ATTREZZATURE DI INTERESSE SOVRACOMUNALE
 - AMBITO SCIISTICO
 - P - PARCHEGGI
 - SI - DI SERVIZIO ALL'INDUSTRIA
 - SP - AREE PER SERVIZI ED ATTREZZATURE DI INTERESSE COMUNALE
 - V - VERDE PUBBLICO



ESTRATTO TAV. PdS 02

SCHEDA DI RILEVAZIONE IMMOBILI PUBBLICI

IMMOBILE	N.	88		
LOCALIZZAZIONE	via Bemina			
DENOMINAZIONE	SCUOLA MEDIA STATALE "DON MORESCHI"			
DESTINAZIONE	Scuola media			
IMMOBILE IN USO	si	no		
	X			
DATI METRICI GENERALI				
superficie fondiaria [mq]	12259,68			
superficie coperta [mq]	822,82			
superficie lorda di pavimento [mq]	2,37			
numero dei piani fuori terra	3			
piano interrato/seminterrato	1	Attrezzati		
		si	no	
superficie a verde interno [mq]		X		
superficie a parcheggi interni [mq]		X		
DATI SPECIFICI (solo per gli edifici scolastici)				
numero di aule	9			
dimensioni medie dell'aula tipo [mxm]	50			
numero dei servizi igienici	7			
servizi igienici separati per M e F?	SI			
numero servizi igienici per disabili	2			
Servizio mensa	NO			
Palestra	NO			
Dimensioni palestra				
Aule e laboratori specialistici n.	6			
superficie complessiva aule specifiche e laborat.	1250			
numero di alunni	113			
numero di occupati (docenti e non)	27			
FRUIBILITA' / ACCESSIBILITA'	non idoneo	parzialm. idoneo	idoneo	
viabilità			X	
piste ciclopedonali		X		
parcheggi			X	
superamento barriere architettoniche (dall'esterno con accesso all'edificio)			X	
CONFORMITA'	non idoneo	parzialm. idoneo	idoneo	pratica in corso
Pratica prevenzione incendi		X		
Impianti elettrici (L. 46/90)			X	
Impianti in genere (L. 10/91)		X		
Superamento barriere architettoniche			X	
Autorizzazione sanitaria (eventuale)				
Conformità DM 18/12/75 (scuole materne)				
Certificato di agibilità			X	
STATO D'USO	non idoneo	parzialm. idoneo	idoneo	periodo trascorso dall'ultima verifica
Stato d'uso generale			X	
strutture			X	
copertura			X	
impianti			X	

ISTITUTO COMPRENSIVO DI BORNO

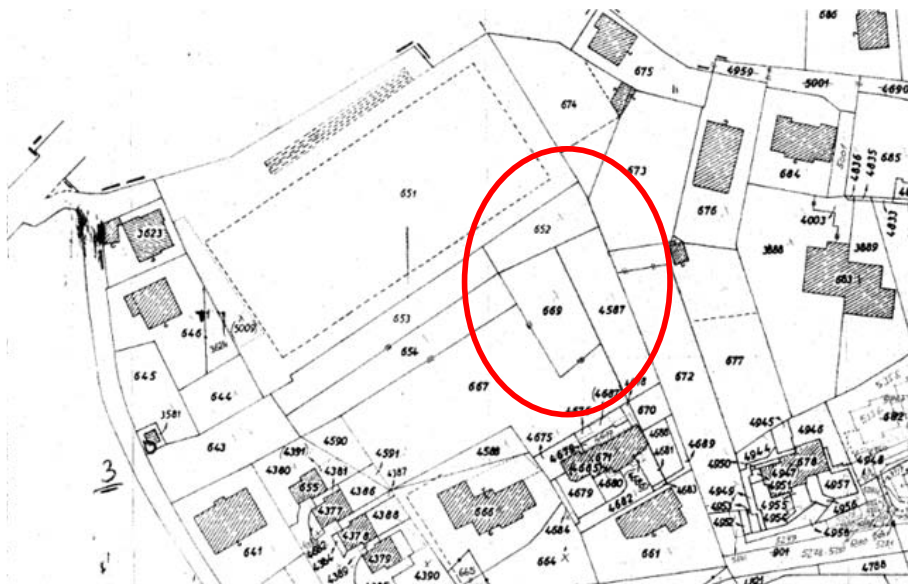
TABELLA NUMERO ALUNNI E ALTRI DATI PER ANNO SCOLASTICO

Anno Scolastico	Dirigente Scolastico	Direttore S.G.A.	ALUNNI Totale	Scuola Primaria Borno			Scuola Primaria Ossimo Sup.			Scuola Primaria Ossimo Inf.			Scuola Primaria Lozio			Scuola Primaria Malegno			Scuola dell'Infanzia Borno		Scuola Sec. 1° grado Borno		ANNOTAZIONI
				N.	PL	CL	AL	PL	CL	AL	PL	CL	AL	PL	CL	AL	PL	CL	AL	SEZ.	Alunni	Classi	
1996/97	Rivadossi Fausto (titolare)	Fiara Gisella (titolare)	459		10	143	2	1	25	1	3	36	1	1	11		6	111			7	133	
1997/98	"	"	457		10	149	2	1	28	1	3	34	1	0	9		6	113			7	124	
1998/99	"	"	439		9	135	2	1	28	1	3	41	1	0	9		5	103			7	123	
1999/00	Baiocchi Bortolo (reggente)	"	466		8	121	2	1	26	1	3	36	1	0	9		5	102	2	50	7	122	Inizio attività Scuola dell'infanzia Statale di Borno: 23-09-1999 Funzionamento Scuola dell'infanzia: collaborazione con n.1 sezione della Scuola Materna Comunale
2000/01	"	"	391		8	130	2	1	30	1	3	32	1	0	11				3	77	6	111	Dal 01-09-2000 la scuola primaria di Malegno passa amministrativamente all' I.C. di Cividate Camuno
2001/02	Maculotti Giancarlo (titolare)	"	390		8	130	2	1	28	1	3	37	1	0	7				3	75	6	113	
2002/03	"	"	392		8	131	2	1	23	2	1	25	1	0	11				3	81	6	121	
2003/04	Sangiorgi Fiorella (incaricato)	"	398		9	144	2	0	15	2	0	21	2	0	13				3	86	6	119	
2004/05	Angelini Franca (incaricato)	"	385		10	156	1	0	13	2	0	20	1	0	10				3	81	6	105	
2005/06	"	"	372		10	156	1	0	7	1	2	26	1	0	11				3	74	6	98	
2006/07	Salveti Roberto (titolare)	"	365		10	156	1	0	5	2	0	18	1	0	12				3	67	6	107	
2007/08	Polonioli Leone (reggente)	"	386		10	155	1	1	14	2	1	25	1	0	9				3	68	6	115	
2008/09	"	"	377		10	156	1	2	14	1	2	21	1	1	9				3	65	6	112	
2009/10	De Amicis Giovanni (titolare)	"	366		9	150	2	0	15	2	0	26	1	0	13				3	60	6	102	
2010/11	"	"	360		8	135	1	0	15	2	0	28	1	0	15				3	59	6	108	
2011/12																							
2012/13																							

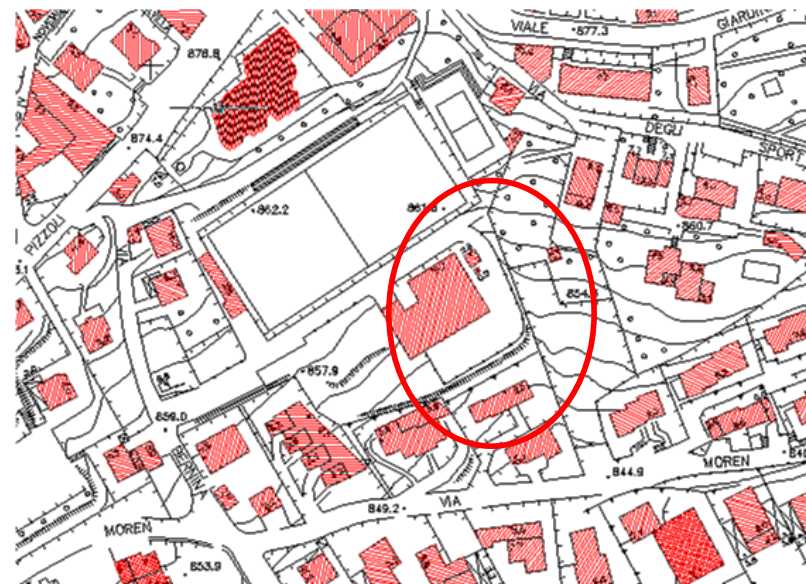
Descrizione

La struttura dell'edificio è costituita da murature in pietra e laterizio porizzato intonacato civile e solai in latero cemento. La pavimentazione in p.v.c, mentre l'appartamento al piano primo è in monocottura e ceramica, i serramenti sono in legno e l'orditura del tetto in c.a.

Estratto mappa:



AEROFOTOGRAMMETRICO



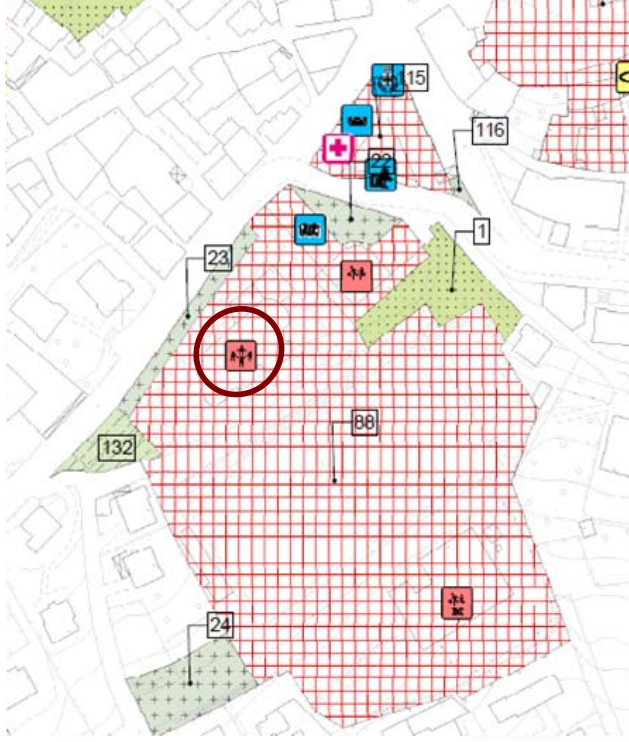
Ubicazione	Foglio	Mapp.	
Borno - via Bernina	BOR 07R	669-652-4787	non accatastato



PIANO DEI SERVIZI – Pds C – SCHEDE DEI SERVIZI ESISTENTI

SERVIZI SCOLASTICI: **SCUOLA SECONDARIA DI 1° GRADO**

COMUNE DI BORNO (BS)

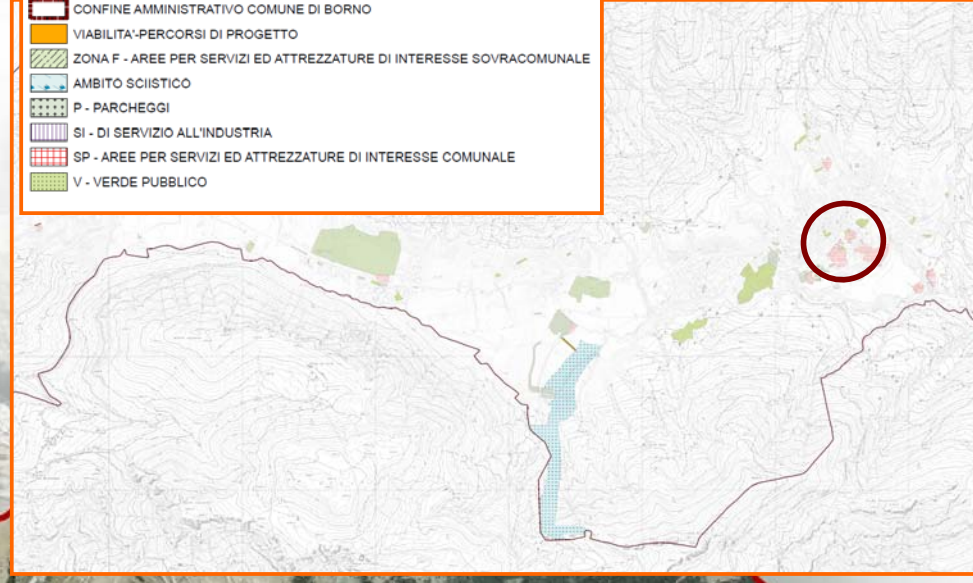


ESTRATTO TAV. PdS 01.a - scala 1:2000



RILIEVO FOTOGRAFICO

- Legenda**
- CONFINE AMMINISTRATIVO COMUNE DI BORNO
 - VIABILITA' - PERCORSI DI PROGETTO
 - ZONA F - AREE PER SERVIZI ED ATTREZZATURE DI INTERESSE SOVRACOMUNALE
 - AMBITO SCIISTICO
 - P - PARCHEGGI
 - SI - DI SERVIZIO ALL'INDUSTRIA
 - SP - AREE PER SERVIZI ED ATTREZZATURE DI INTERESSE COMUNALE
 - V - VERDE PUBBLICO



ESTRATTO TAV. PdS 02

COMUNE DI BORNO (BS)

PIANO COMUNALE DEI SERVIZI (Art. 7 L.R. 15/01/01, n. 1)

SCHEDA DI RILEVAZIONE IMMOBILI PUBBLICI

IMMOBILE N. **88**

LOCALIZZAZIONE via Fonte Pizzoli n°15

DENOMINAZIONE SCUOLA MATERNA STATALE

DESTINAZIONE Scuola materna

	si	no
IMMOBILE IN USO	X	

DATI METRICI GENERALI

superficie fondiaria [mq]	2802	
superficie coperta [mq]	786	
superficie lorda di pavimento [mq]	700	
numero dei piani fuori terra	2	
piano interrato/seminterrato	NO	
	Attrezzati	
	si	no
superficie a verde interno [mq]	X	
superficie a parcheggi interni [mq]		X

DATI SPECIFICI (solo per gli edifici scolastici)

numero di aule	4
dimensioni medie dell'aula tipo [mxm]	40
numero dei servizi igienici	12
servizi igienici separati per M e F?	NO
numero servizi igienici per disabili	NO
Servizio mensa	SI
Palestra	NO
Dimensioni palestra	
Aule e laboratori specialistici n.	3
superficie complessiva aule specifiche e laborat.	315
numero di alunni	75
numero di occupati (docenti e non)	11

FRUIBILITA' / ACCESSIBILITA'

	non idoneo	parzialm. idoneo	idoneo
viabilità			
piste ciclopedonali	X		
parcheggi			X
superamento barriere architettoniche (dall'esterno con accesso all'edificio)			

CONFORMITA'

	non idoneo	parzialm. idoneo	idoneo	pratica in corso
Pratica prevenzione incendi			X	
Impianti elettrici (L. 46/90)			X	
Impianti in genere (L. 10/91)		X		
Superamento barriere architettoniche	X			
Autorizzazione sanitaria (eventuale)	X			
Conformità DM 18/12/75 (scuole materne)				
Certificato di agibilità	X			

STATO D'USO

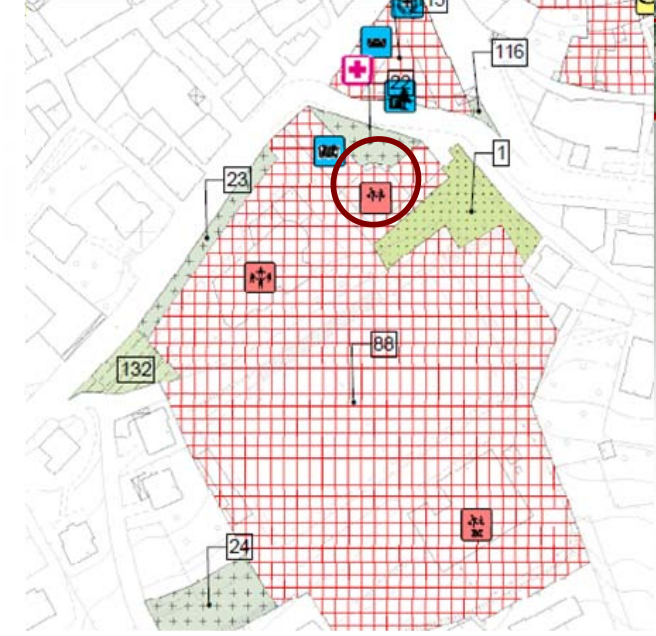
	non idoneo	parzialm. idoneo	idoneo	periodo trascorso dall'ultima verifica
Stato d'uso generale			X	
strutture			X	
copertura			X	
impianti			X	
finiture			X	



PIANO DEI SERVIZI – Pds C – SCHEDE DEI SERVIZI ESISTENTI

SERVIZI SCOLASTICI: **SCUOLA MATERNA**

COMUNE DI BORNO (BS)

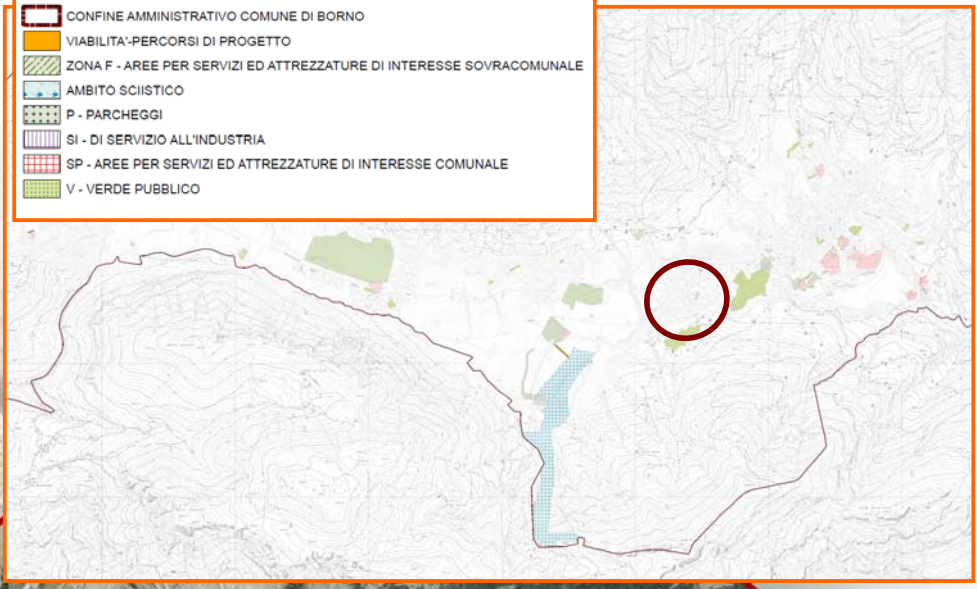


ESTRATTO TAV. PdS 01.a - scala 1:2000



RILIEVO FOTOGRAFICO

- Legenda**
- CONFINE AMMINISTRATIVO COMUNE DI BORNO
 - VIABILITA' - PERCORSI DI PROGETTO
 - ZONA F - AREE PER SERVIZI ED ATTREZZATURE DI INTERESSE SOVRACOMUNALE
 - AMBITO SCIISTICO
 - P - PARCHEGGI
 - SI - DI SERVIZIO ALL'INDUSTRIA
 - SP - AREE PER SERVIZI ED ATTREZZATURE DI INTERESSE COMUNALE
 - V - VERDE PUBBLICO



PIANO DEI SERVIZI TAV PdS 02



SCHEDE DI RILEVAZIONE IMMOBILI PUBBLICI

IMMOBILE N. **88**

LOCALIZZAZIONE via Fonte Pizzoli n°15

DENOMINAZIONE ASILO NIDO LA NUVOLO

DESTINAZIONE ASILO NIDO

IMMOBILE IN USO

si	no
X	

DATI METRICI GENERALI

superficie fondiaria [mq]	2802
superficie coperta [mq]	786
superficie lorda di pavimento [mq]	310
numero dei piani fuori terra	
piano interrato/seminterrato	SI
	Attrezzati
	si no
superficie a verde interno [mq]	X
superficie a parcheggi interni [mq]	X

DATI SPECIFICI (solo per gli edifici scolastici)

numero di aule	2
dimensioni medie dell'aula tipo [mxm]	40
numero dei servizi igienici	2
servizi igienici separati per M e F?	NO
numero servizi igienici per disabili	1
Servizio mensa	SI
Palestra	
Dimensioni palestra	
Aule e laboratori specialistici n.	16
superficie complessiva aule specifiche e laborat.	166
numero di alunni	22
numero di occupati (docenti e non)	3

FRUIBILITA' / ACCESSIBILITA'

	non idoneo	parzialm. idoneo	idoneo
viabilità			
piste ciclopedonali	X		
parcheggi			X
superamento barriere architettoniche (dall'esterno con accesso all'edificio)			

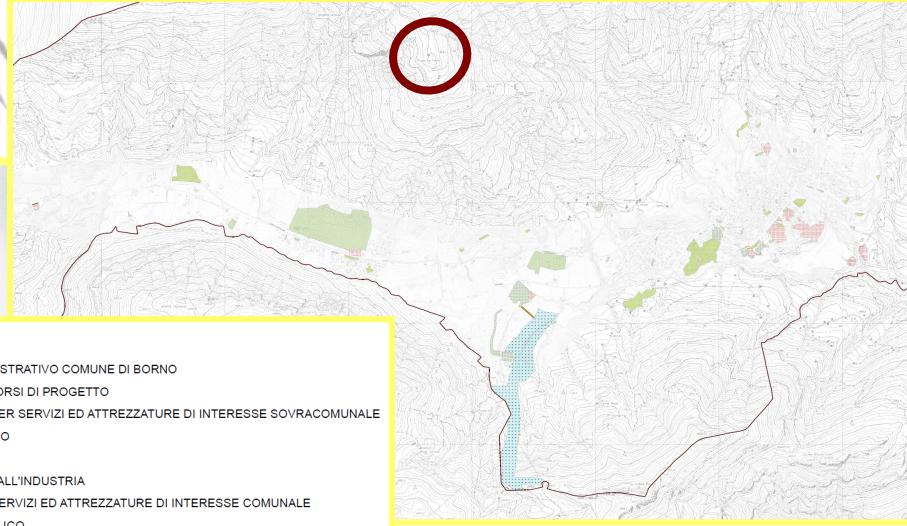
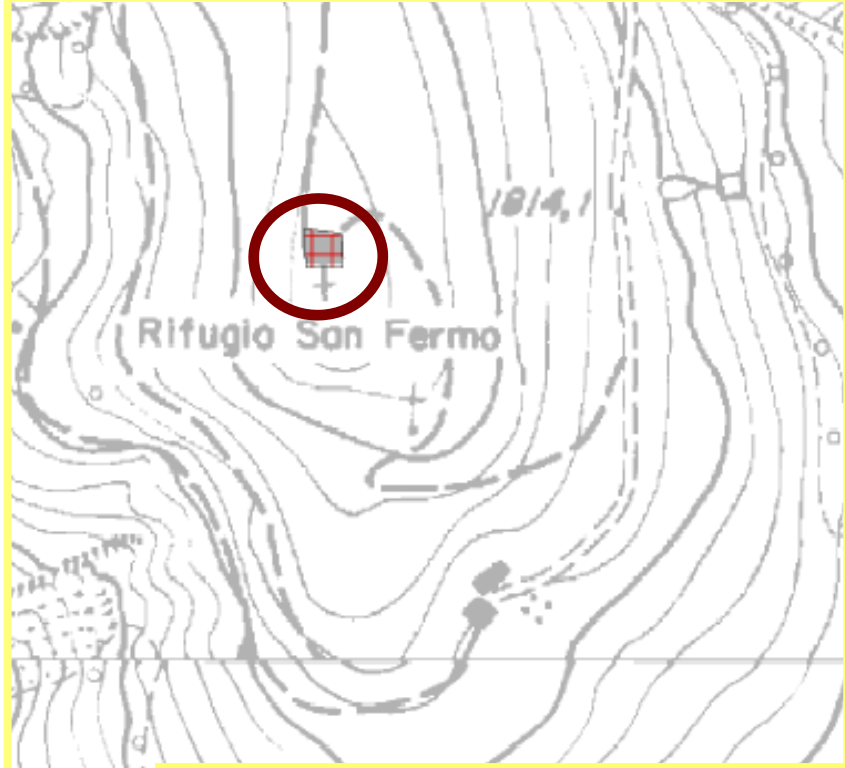
CONFORMITA'

	non idoneo	parzialm. idoneo	idoneo	pratica in corso
Pratica prevenzione incendi			X	
Impianti elettrici (L. 46/90)			X	
Impianti in genere (L. 10/91)			X	
Superamento barriere architettoniche			X	
Autorizzazione sanitaria (eventuale)			X	
Conformità DM 18/12/75 (scuole materne)				
Certificato di agibilità			X	









STATO D'USO

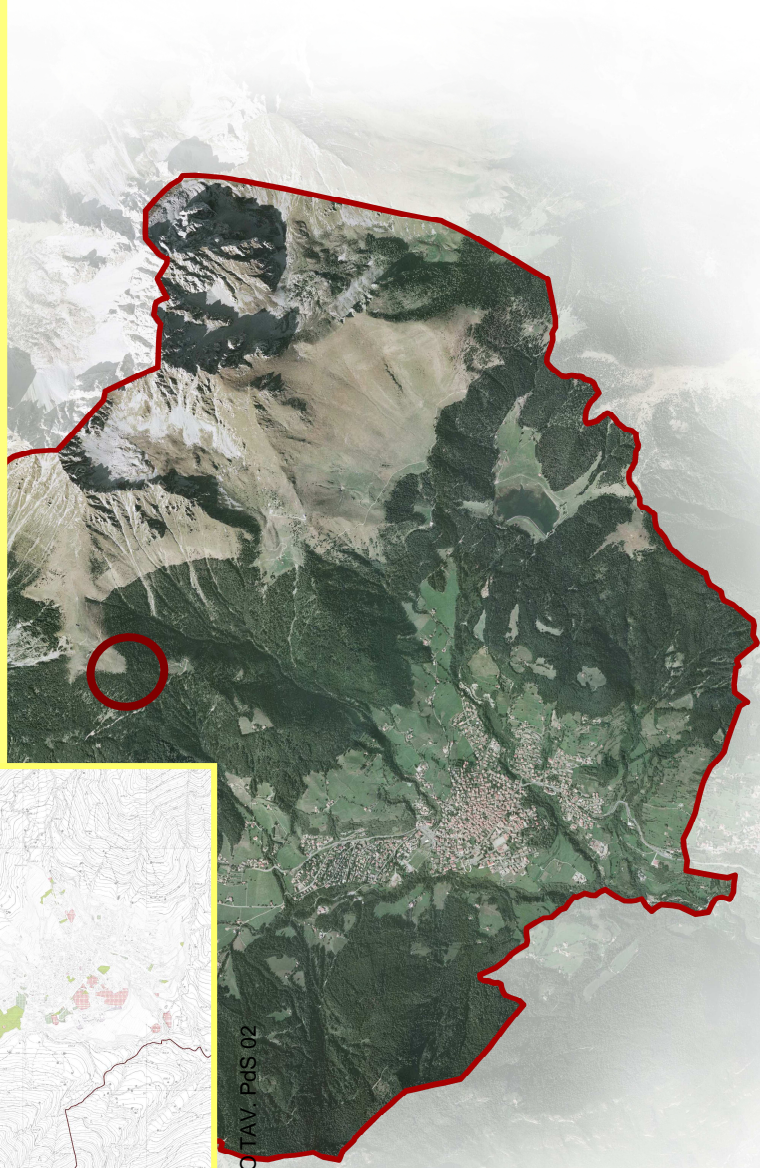
	non idoneo	parzialm. idoneo	idoneo	periodo trascorso dall'ultima verifica
Stato d'uso generale			X	
strutture			X	
copertura			X	
impianti			X	

ESTRATTO TAV. PdS 02



Legenda

-  CONFINI AMMINISTRATIVI COMUNE DI BORNO
-  VIABILITA' - PERCORSI DI PROGETTO
-  ZONA F - AREE PER SERVIZI ED ATTREZZATURE DI INTERESSE SOVRACOMUNALE
-  AMBITO SCIISTICO
-  P - PARCHEGGI
-  SI - DI SERVIZIO ALL'INDUSTRIA
-  SP - AREE PER SERVIZI ED ATTREZZATURE DI INTERESSE COMUNALE
-  V - VERDE PUBBLICO



ESTRATTO TAV. PdS 02

PIANO DEI SERVIZI - PdS C - SCHEDE DEI SERVIZI ESISTENTI

SERVIZI RELIGIOSI: **CHIESA DI SAN FERMO**

COMUNE DI BORNO (BS)

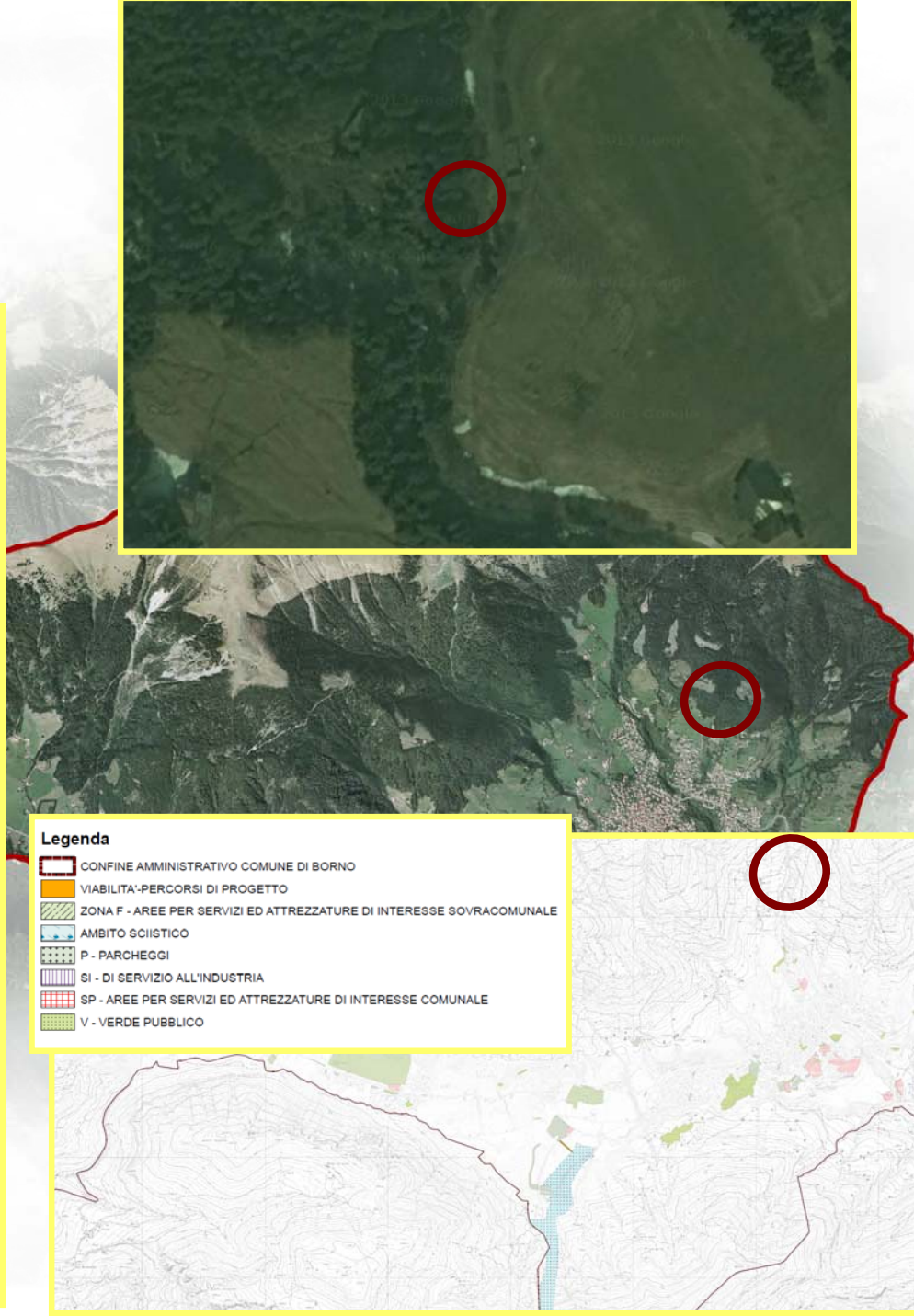
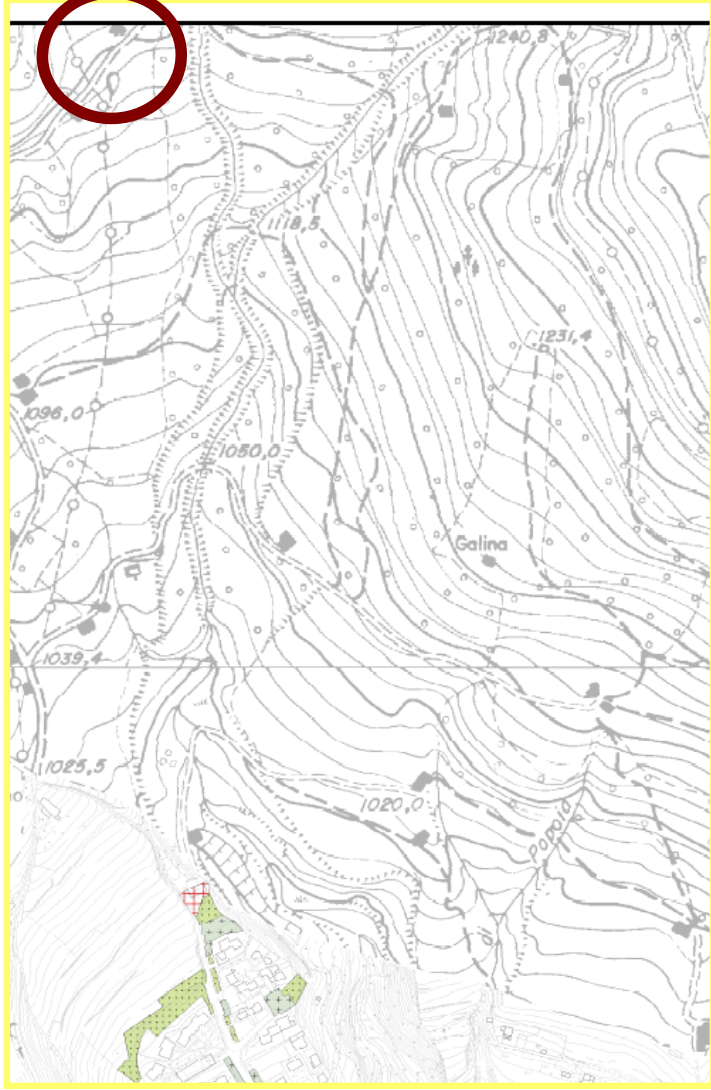


PIANO DEI SERVIZI – PdS C – SCHEDE DEI SERVIZI ESISTENTI









COMUNE DI BORNO (BS)

SERVIZI RELIGIOSI: **CHIESA DI SAN FERMO**

ESTRATTO TAV. PdS 02



Legenda

-  CONFINI AMMINISTRATIVI COMUNI DI BORNO
-  VIABILITA' - PERCORSI DI PROGETTO
-  ZONA F - AREE PER SERVIZI ED ATTREZZATURE DI INTERESSE SOVRACOMUNALE
-  AMBITO SCIISTICO
-  P - PARCHEGGI
-  SI - DI SERVIZIO ALL'INDUSTRIA
-  SP - AREE PER SERVIZI ED ATTREZZATURE DI INTERESSE COMUNALE
-  V - VERDE PUBBLICO

ESTRATTO TAV. PdS 02

PIANO DEI SERVIZI – PdS C – SCHEDE DEI SERVIZI ESISTENTI

COMUNE DI BORNO (BS)

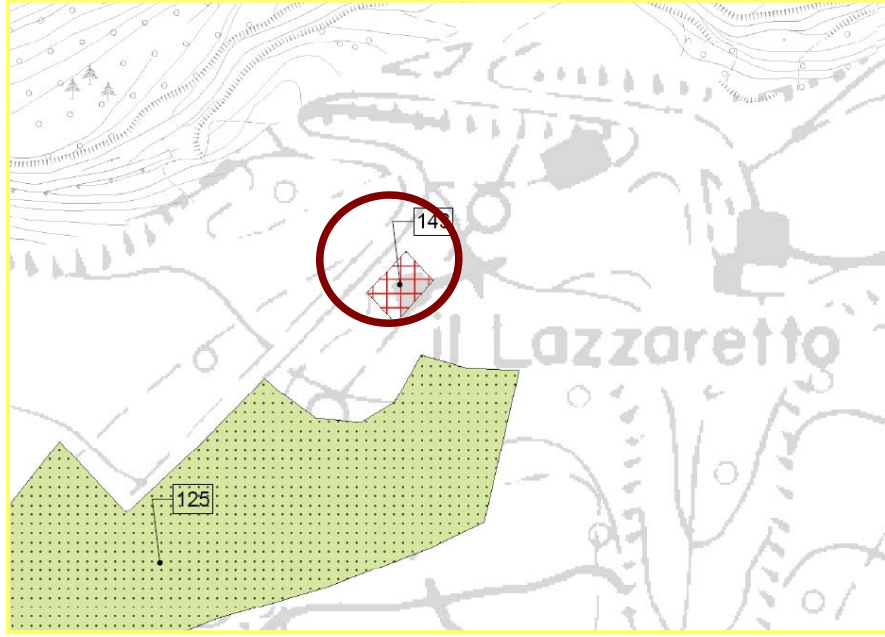
SERVIZI RELIGIOSI: **CHIESA DELLA MADONNA DI FATIMA**



PIANO DEI SERVIZI – PdS C – SCHEDE DEI SERVIZI ESISTENTI

COMUNE DI BORNO (BS)

SERVIZI RELIGIOSI: **CHIESA DELLA MADONNA DI FATIMA**



ESTRATTO TAV. PdS 01.a - scala 1:2000

Legenda

	CONFINE AMMINISTRATIVO COMUNE DI BORNO
	VIABILITA'-PERCORSI DI PROGETTO
	ZONA F - AREE PER SERVIZI ED ATTREZZATURE DI INTERESSE SOVRACOMUNALE
	AMBITO SCIISTICO
	P - PARCHEGGI
	SI - DI SERVIZIO ALL'INDUSTRIA
	SP - AREE PER SERVIZI ED ATTREZZATURE DI INTERESSE COMUNALE
	V - VERDE PUBBLICO



ESTRATTO TAV. PdS 02





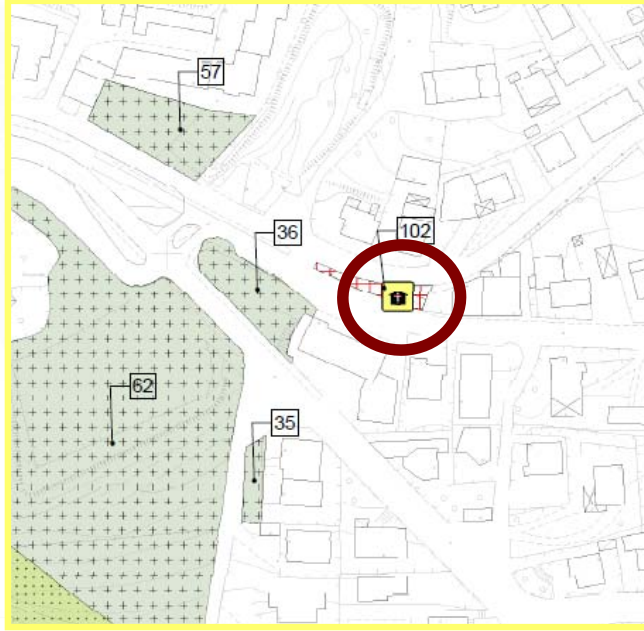
PIANO DEI SERVIZI – PdS C – SCHEDE DEI SERVIZI ESISTENTI

COMUNE DI BORNO (BS)

SERVIZI RELIGIOSI: **CHIESA DELLA MADONNA ADDOLORATA**











RILIEVO FOTOGRAFICO



ESTRATTO TAV. PdS 01.a - scala 1:2000

Legenda

-  CONFINO AMMINISTRATIVO COMUNE DI BORNO
-  VIABILITA'-PERCORSI DI PROGETTO
-  ZONA F - AREE PER SERVIZI ED ATTREZZATURE DI INTERESSE SOVRACOMUNALE
-  AMBITO SCIISTICO
-  P - PARCHEGGI
-  SI - DI SERVIZIO ALL'INDUSTRIA
-  SP - AREE PER SERVIZI ED ATTREZZATURE DI INTERESSE COMUNALE
-  V - VERDE PUBBLICO



ESTRATTO TAV. PdS 02





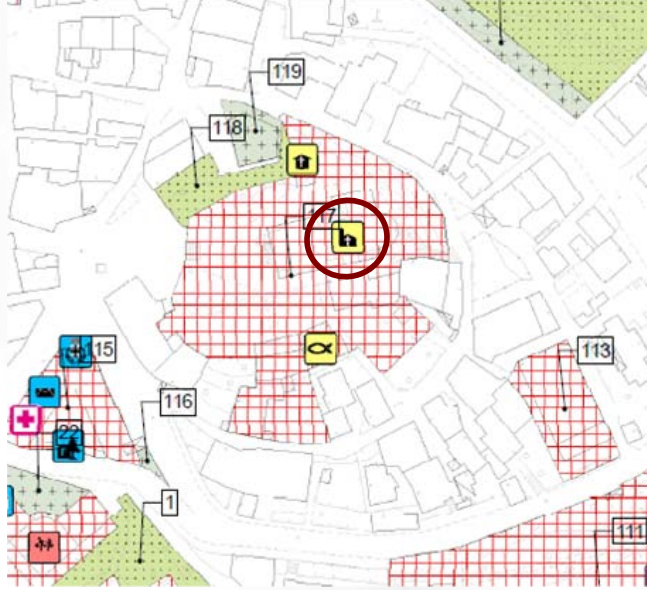
PIANO DEI SERVIZI – PdS C – SCHEDE DEI SERVIZI ESISTENTI

SERVIZI RELIGIOSI: **CHIESA DELLA DASSA**

COMUNE DI BORNO (BS)











RILIEVO FOTOGRAFICO



PIANO DEI SERVIZI TAV PdS 01.a

Legenda

-  CONFINO AMMINISTRATIVO COMUNE DI BORNO
-  VIABILITA'-PERCORSI DI PROGETTO
-  ZONA F - AREE PER SERVIZI ED ATTREZZATURE DI INTERESSE SOVRACOMUNALE
-  AMBITO SCIISTICO
-  P - PARCHEGGI
-  SI - DI SERVIZIO ALL'INDUSTRIA
-  SP - AREE PER SERVIZI ED ATTREZZATURE DI INTERESSE COMUNALE
-  V - VERDE PUBBLICO



ESTRATTO TAV. PdS 02



PIANO DEI SERVIZI – PdS C – SCHEDE DEI SERVIZI ESISTENTI

SERVIZI RELIGIOSI: **CHIESA PARROCCHIALE**

COMUNE DI BORNO (BS)

SCHEDA DI RILEVAZIONE IMMOBILI PUBBLICI

IMMOBILE	N.	117		
LOCALIZZAZIONE	p.zza Umberto I			
DENOMINAZIONE	Chiese di S. Giovanni Battista, di S. Antonio e Dei Disciplini			
DESTINAZIONE	Chiesa parrocchiale			
IMMOBILE IN USO	si	no		
	X			
DATI METRICI GENERALI	Ch. S. Giovanni Battista	Ch. S. Antonio	Ch. dei Disciplini	
superficie fondiaria [mq]	5261	464	401	
superficie coperta [mq]	731	150	70	
superficie lorda di pavimento [mq]				
numero dei piani fuori terra	1	1	1	
piano interrato/seminterrato	no	si	no	
	Attrezzati			
	si	no		
superficie a verde interno [mq]	3018	X		
superficie a parcheggi interni [mq]				
DATI SPECIFICI (solo per gli edifici scolastici)				
numero di aule				
dimensioni medie dell'aula tipo [mxm]				
numero dei servizi igienici				
servizi igienici separati per M e F?				
numero servizi igienici per disabili				
Servizio mensa				
Palestra				
Dimensioni palestra				
Aule e laboratori specialistici n.				
superficie complessiva aule specifiche e laborat.				
numero di alunni				
numero di occupati (docenti e non)				
FRUIBILITA' / ACCESSIBILITA'				
	non idoneo	parzialm. idoneo	idoneo	
viabilità			X	
piste ciclopedonali		X		
parcheggi			X	
superamento barriere architettoniche (dall'esterno con accesso all'edificio)	X			
CONFORMITA'				
	non idoneo	parzialm. idoneo	idoneo	pratica in corso
Pratica prevenzione incendi				
Impianti elettrici (L. 46/90)				
Impianti in genere (L. 10/91)				
Superamento barriere architettoniche				
Autorizzazione sanitaria (eventuale)				
Conformità DM 18/12/75 (scuole materne)				
Certificato di agibilità				
STATO D'USO				
	non idoneo	parzialm. idoneo	idoneo	periodo trascorso dall'ultima verifica
Stato d'uso generale				
strutture				
copertura				



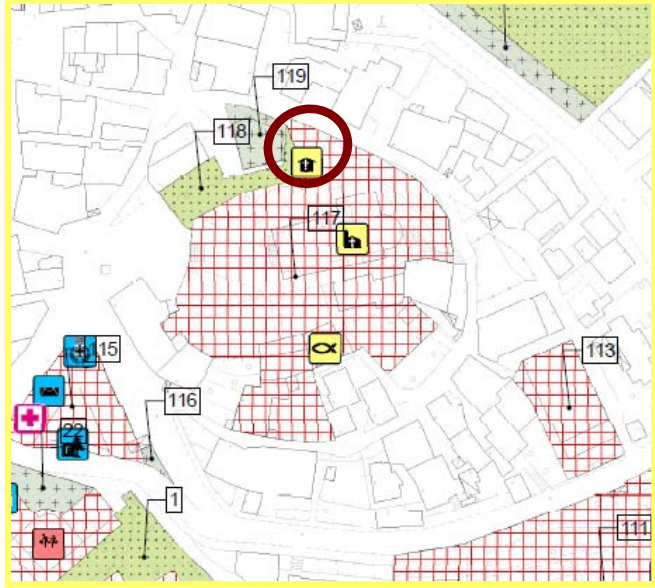
PIANO DEI SERVIZI – PdS C – SCHEDE DEI SERVIZI ESISTENTI

SERVIZI RELIGIOSI: **CHIESA PARROCCHIALE**

COMUNE DI BORNO (BS)











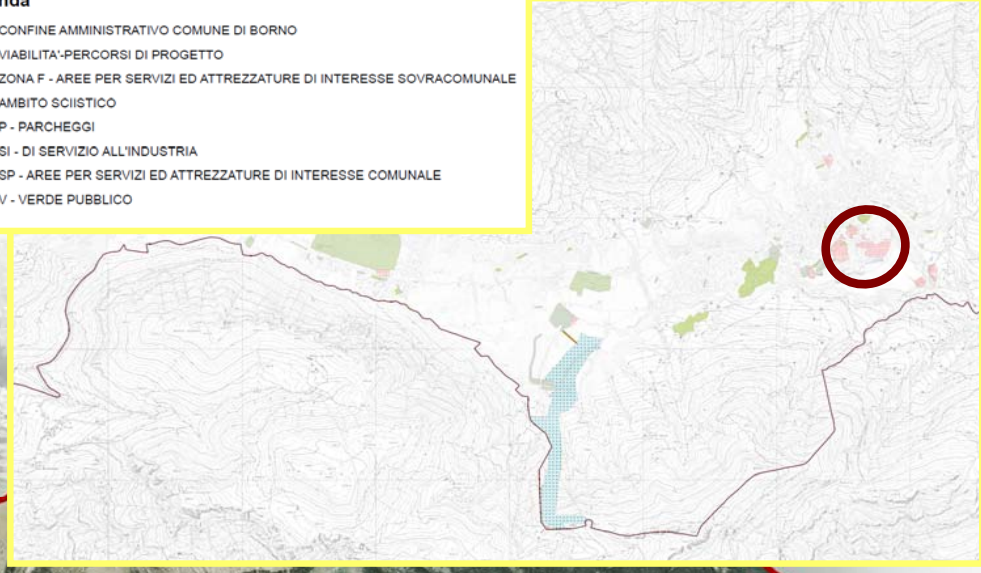
RILIEVO FOTOGRAFICO



PIANO DEI SERVIZI TAV PdS 01.a

Legenda

-  CONFINI AMMINISTRATIVI COMUNE DI BORNO
-  VIABILITA'-PERCORSI DI PROGETTO
-  ZONA F - AREE PER SERVIZI ED ATTREZZATURE DI INTERESSE SOVRACOMUNALE
-  AMBITO SCIISTICO
-  P - PARCHEGGI
-  SI - DI SERVIZIO ALL'INDUSTRIA
-  SP - AREE PER SERVIZI ED ATTREZZATURE DI INTERESSE COMUNALE
-  V - VERDE PUBBLICO



ESTRATTO TAV. PdS 02





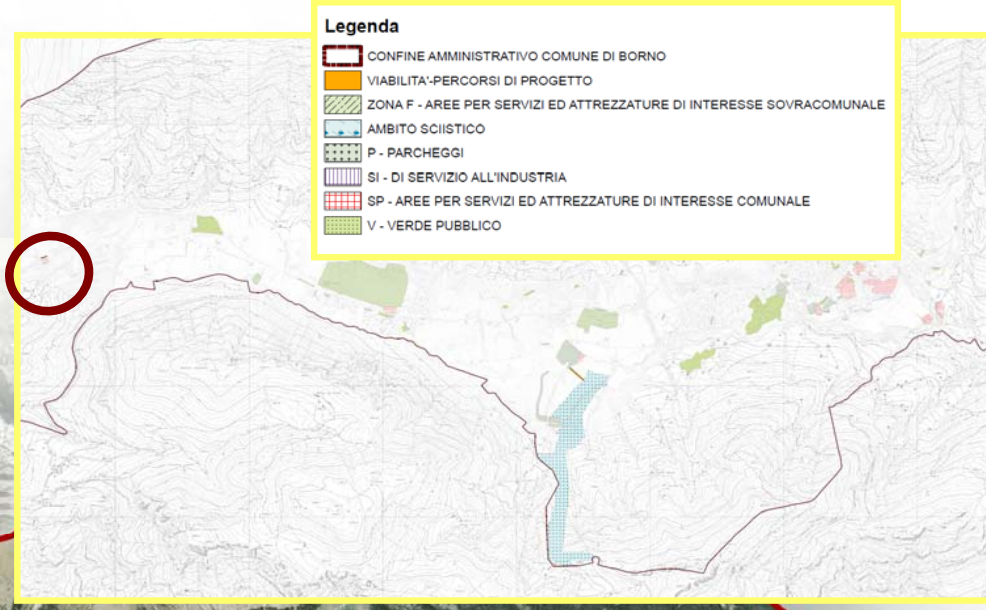
PIANO DEI SERVIZI – PdS C – SCHEDE DEI SERVIZI ESISTENTI

COMUNE DI BORNO (BS)

SERVIZI RELIGIOSI: **CHIESA DEI DISCIPLINI**



RILIEVO FOTOGRAFICO



ESTRATTO TAV. PdS 02



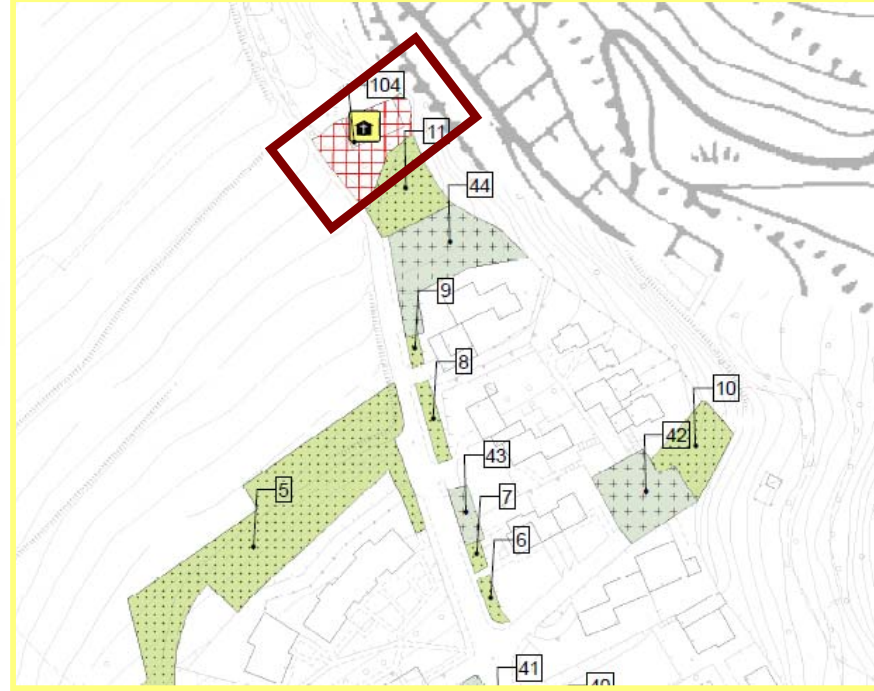
ESTRATTO TAV. PdS 01.c - scala 1:2000



PIANO DEI SERVIZI – PdS C – SCHEDE DEI SERVIZI ESISTENTI

COMUNE DI BORNO (BS)









SERVIZI RELIGIOSI: **CHIESA SANT'ANNA DI PALINE**

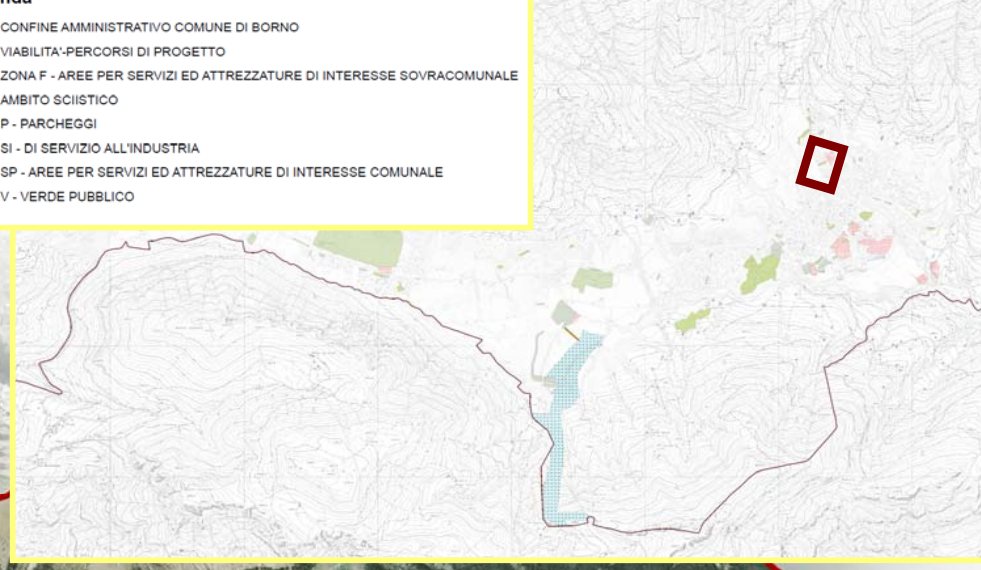


PIANO DEI SERVIZI TAV PdS 01a



RILIEVO FOTOGRAFICO

- Legenda**
-  CONFINI AMMINISTRATIVI COMUNE DI BORNO
 -  VIABILITA'-PERCORSI DI PROGETTO
 -  ZONA F - AREE PER SERVIZI ED ATTREZZATURE DI INTERESSE SOVRACOMUNALE
 -  AMBITO SCIISTICO
 -  P - PARCHEGGI
 -  SI - DI SERVIZIO ALL'INDUSTRIA
 -  SP - AREE PER SERVIZI ED ATTREZZATURE DI INTERESSE COMUNALE
 -  V - VERDE PUBBLICO




ESTRATTO TAV. PdS 02



PIANO DEI SERVIZI – PdS C – SCHEDE DEI SERVIZI ESISTENTI

SERVIZI RELIGIOSI: **CHIESA DI SAN FIORINO**

COMUNE DI BORNO (BS)



PIANO DEI SERVIZI – PdS C – SCHEDE DEI SERVIZI ESISTENTI

COMUNE DI BORNO (BS)

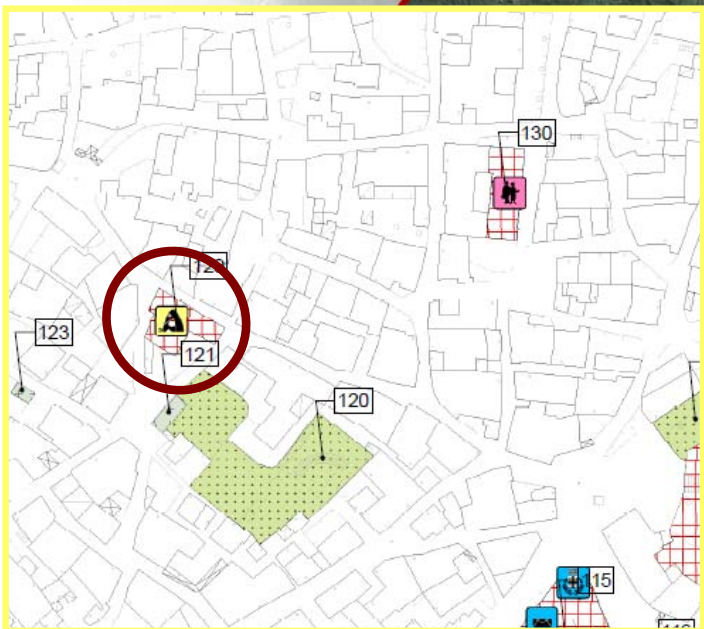
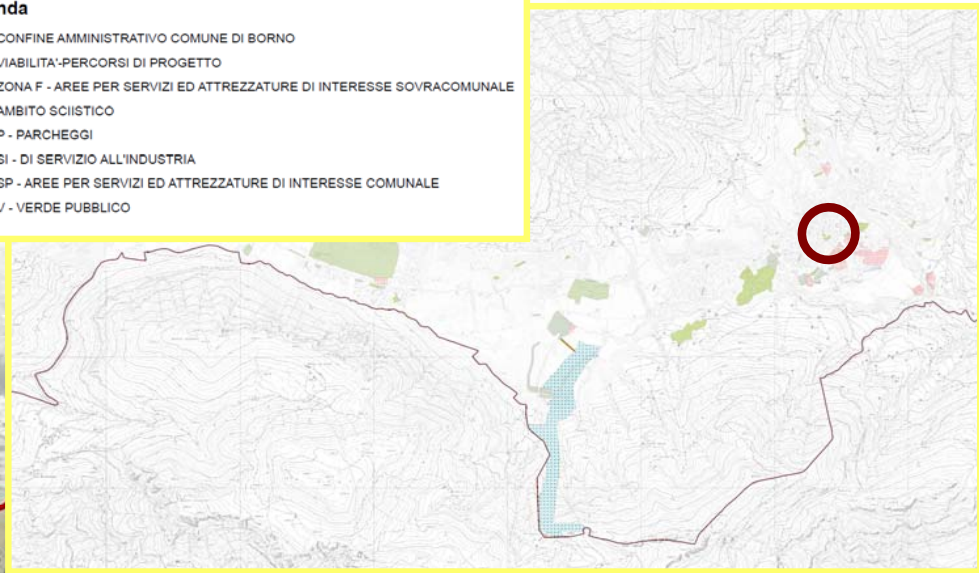
SERVIZI RELIGIOSI: **CHIESA DI SAN FIORINO**



RILIEVO FOTOGRAFICO

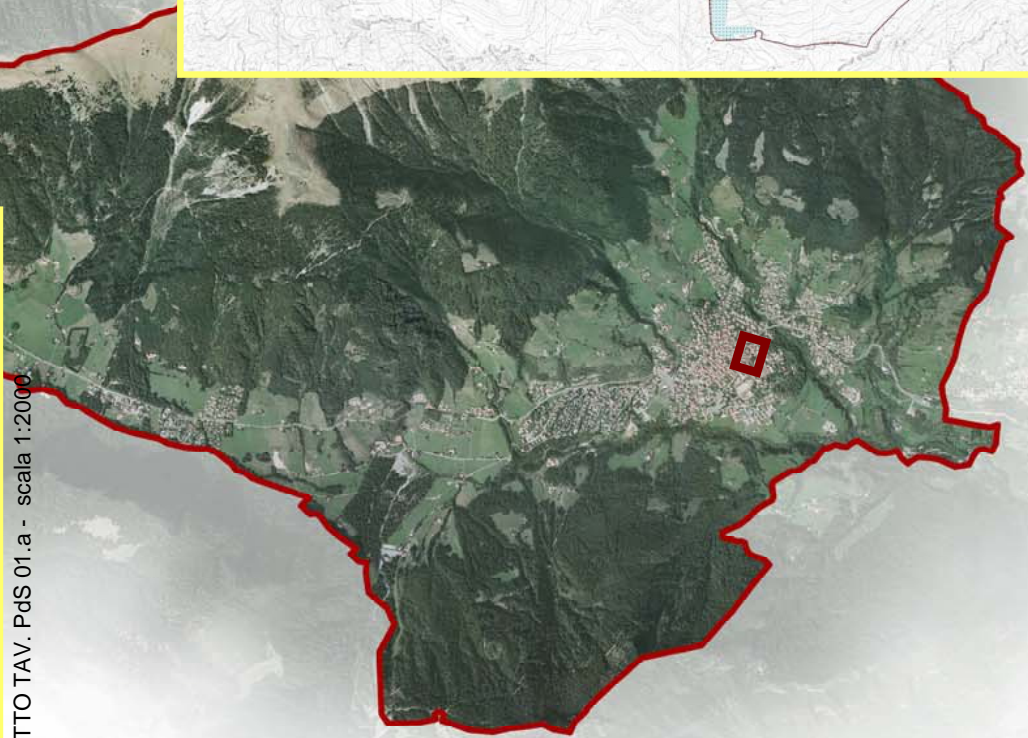
Legenda

- CONFINE AMMINISTRATIVO COMUNE DI BORNO
- VIABILITA'-PERCORSI DI PROGETTO
- ZONA F - AREE PER SERVIZI ED ATTREZZATURE DI INTERESSE SOVRACOMUNALE
- AMBITO SCIISTICO
- P - PARCHEGGI
- SI - DI SERVIZIO ALL'INDUSTRIA
- SP - AREE PER SERVIZI ED ATTREZZATURE DI INTERESSE COMUNALE
- V - VERDE PUBBLICO



ESTRATTO TAV. PdS 01.a - scala 1:2000

PIANO DEI SERVIZI TAV PdS 01



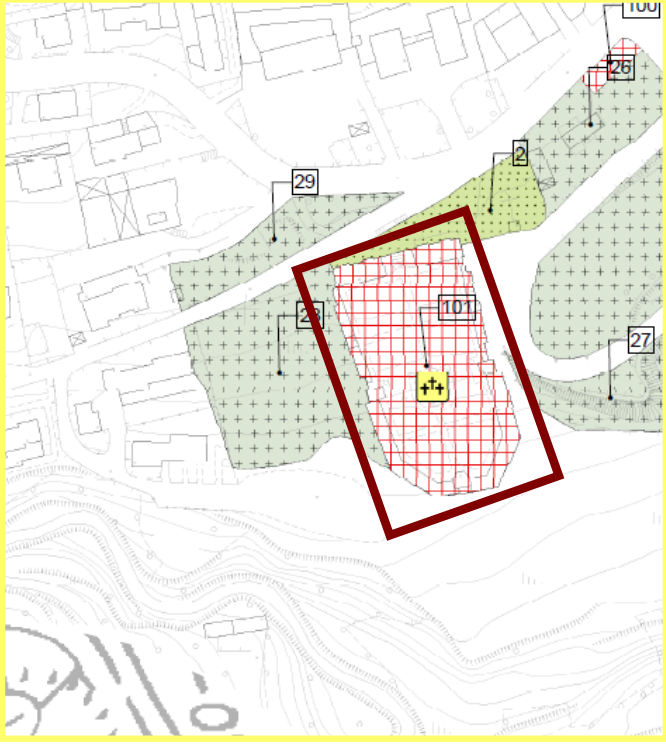
PIANO DEI SERVIZI TAV PdS 01



PIANO DEI SERVIZI – PdS C – SCHEDE DEI SERVIZI ESISTENTI

SERVIZI RELIGIOSI: **CASA DELLE SUORE**









COMUNE DI BORNO (BS)

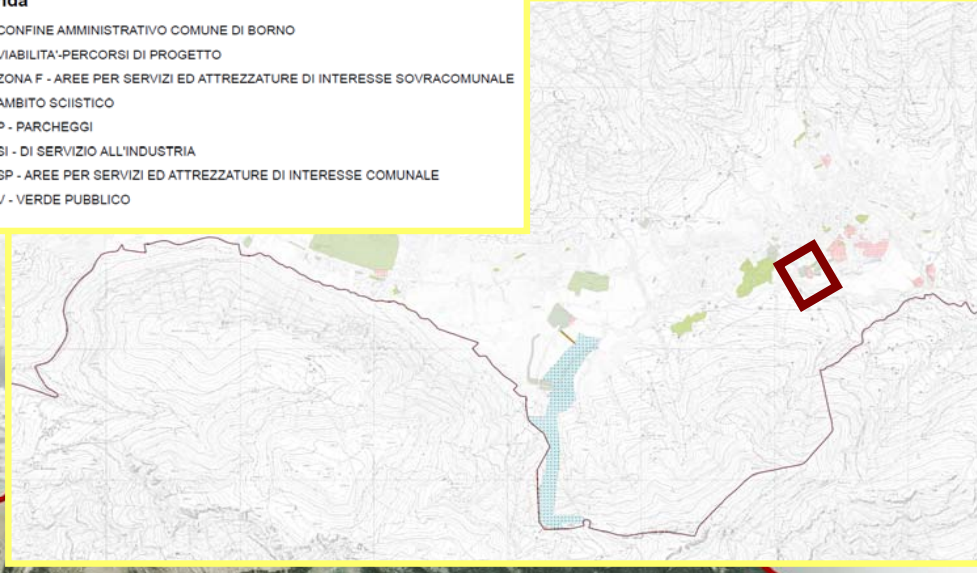


ESTRATTO TAV. PdS 01.a - scala 1:2000



Legenda

-  CONFINI AMMINISTRATIVI COMUNI DI BORNO
-  VIABILITA'-PERCORSI DI PROGETTO
-  ZONA F - AREE PER SERVIZI ED ATTREZZATURE DI INTERESSE SOVRACOMUNALE
-  AMBITO SCIISTICO
-  P - PARCHEGGI
-  SI - DI SERVIZIO ALL'INDUSTRIA
-  SP - AREE PER SERVIZI ED ATTREZZATURE DI INTERESSE COMUNALE
-  V - VERDE PUBBLICO



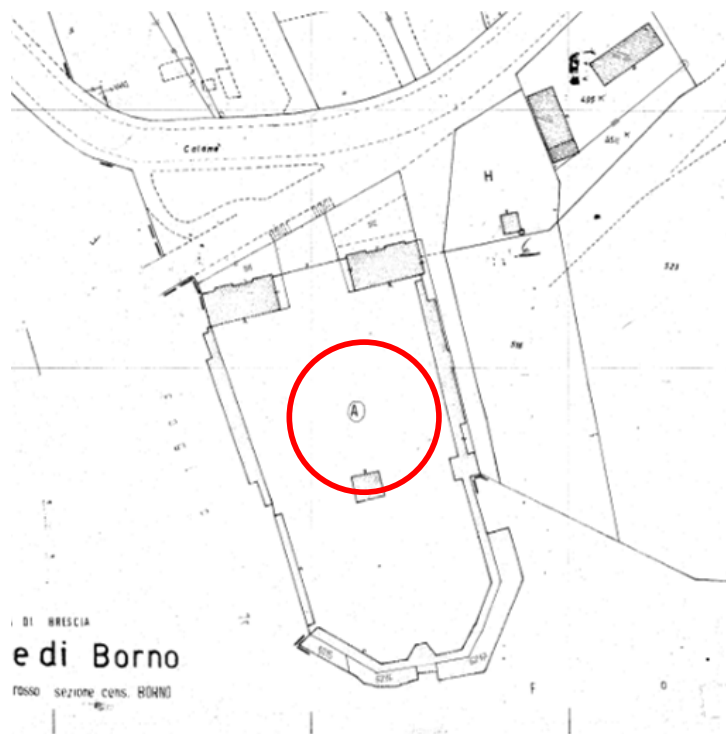
ESTRATTO TAV. PdS 02



SCHEDA DI RILEVAZIONE IMMOBILI PUBBLICI

IMMOBILE	N.	101		
LOCALIZZAZIONE	via Fonte Pizzoli			
DENOMINAZIONE				
DESTINAZIONE	CIMITERO			
IMMOBILE IN USO	si	no		
	X			
DATI METRICI GENERALI				
superficie fondiaria [mq]	3200			
superficie coperta [mq]				
superficie lorda di pavimento [mq]				
numero dei piani fuori terra				
piano interrato/seminterrato	Attrezzati			
	si	no		
superficie a verde interno [mq]				
superficie a parcheggi interni [mq]				
DATI SPECIFICI (solo per gli edifici scolastici)				
numero di aule				
dimensioni medie dell'aula tipo [mxm]				
numero dei servizi igienici				
servizi igienici separati per M e F?				
numero servizi igienici per disabili				
Servizio mensa				
Palestra				
Dimensioni palestra				
Aule e laboratori specialistici n.				
superficie complessiva aule specifiche e laborat.				
numero di alunni				
numero di occupati (docenti e non)				
FRUIBILITA' / ACCESSIBILITA'				
	non idoneo	parzialm. idoneo	idoneo	
viabilità			X	
piste ciclopedonali	X			
parcheggi			X	
superamento barriere architettoniche (dall'esterno con accesso all'edificio)			X	
CONFORMITA'				
	non idoneo	parzialm. idoneo	idoneo	pratica in corso
Pratica prevenzione incendi				
Impianti elettrici (L. 46/90)				
Impianti in genere (L. 10/91)				
Superamento barriere architettoniche				
Autorizzazione sanitaria (eventuale)				
Conformità DM 18/12/75 (scuole materne)				
Certificato di agibilità				
STATO D'USO				
	non idoneo	parzialm. idoneo	idoneo	periodo trascorso dall'ultima verifica
Stato d'uso generale			X	
strutture			X	
copertura			X	
impianti			X	

Ubicazione	Foglio	Mapp.	
Borno	I	a	non accatastato



Estratto mappa:



PIANO DEI SERVIZI – PdS C – SCHEDE DEI SERVIZI ESISTENTI

SERVIZI RELIGIOSI: **CIMITERO**

COMUNE DI BORNO (BS)



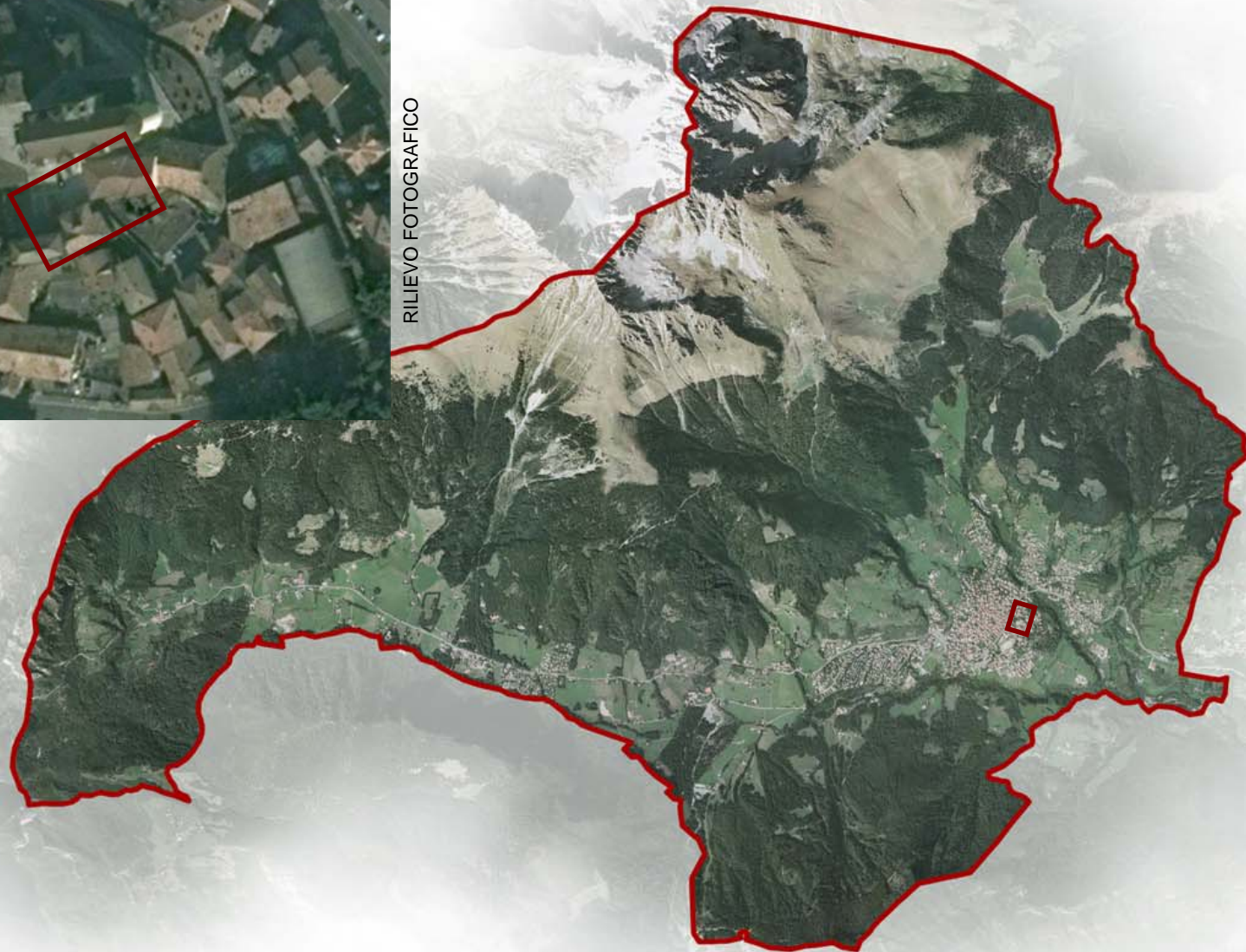
PIANO DEI SERVIZI – PdS C – SCHEDE DEI SERVIZI ESISTENTI

SERVIZI RELIGIOSI: **CIMITERO**

COMUNE DI BORNO (BS)



RILIEVO FOTOGRAFICO



PIANO DEI SERVIZI TAV PdS 01

PIANO DEI SERVIZI – PdS C – SCHEDE DEI SERVIZI ESISTENTI

COMUNE DI BORNO (BS)

SERVIZI RELIGIOSI: **ORATORIO**

SCHEDA DI RILEVAZIONE IMMOBILI PUBBLICI

IMMOBILE	N.	117		
LOCALIZZAZIONE	P.zza Umberto			
DENOMINAZIONE	ORATORIO ARCOBALENO			
DESTINAZIONE	Oratorio			
IMMOBILE IN USO	si	no		
	X			
DATI METRICI GENERALI				
superficie fondiaria [mq]	236			
superficie coperta [mq]	220			
superficie lorda di pavimento [mq]				
numero dei piani fuori terra	3			
piano interrato/seminterrato	X	Attrezzati		
		si	no	
superficie a verde interno [mq]			X	
superficie a parcheggi interni [mq]			X	
DATI SPECIFICI (solo per gli edifici scolastici)				
numero di aule				
dimensioni medie dell'aula tipo [mxm]				
numero dei servizi igienici				
servizi igienici separati per M e F?				
numero servizi igienici per disabili				
Servizio mensa				
Palestra				
Dimensioni palestra				
Aule e laboratori specialistici n.				
superficie complessiva aule specifiche e laborat.				
numero di alunni				
numero di occupati (docenti e non)				
FRUIBILITA' / ACCESSIBILITA'				
	non idoneo	parzialm. idoneo	idoneo	
viabilità			X	
piste ciclopedonali		X		
parcheggi		X		
superamento barriere architettoniche (dall'esterno con accesso all'edificio)			X	
CONFORMITA'				
	non idoneo	parzialm. idoneo	idoneo	pratica in corso
Pratica prevenzione incendi				
Impianti elettrici (L. 46/90)				
Impianti in genere (L. 10/91)				
Superamento barriere architettoniche				
Autorizzazione sanitaria (eventuale)				
Conformità DM 18/12/75 (scuole materne)				
Certificato di agibilità				
STATO D'USO				
	non idoneo	parzialm. idoneo	idoneo	periodo trascorso dall'ultima verifica
Stato d'uso generale				
strutture				
copertura				
impianti				



PIANO DEI SERVIZI – PdS C – SCHEDE DEI SERVIZI ESISTENTI

SERVIZI RELIGIOSI: **ORATORIO**

COMUNE DI BORNO (BS)

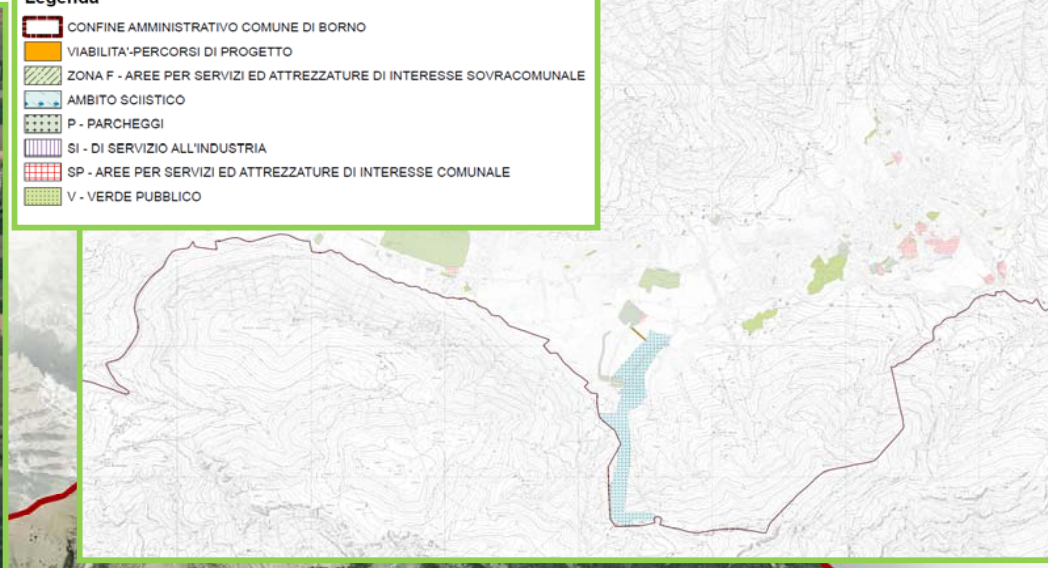
RILIEVO FOTOGRAFICO



ESTRATTO TAVOLA PdS 02 - scala 1:5000

Legenda

	CONFINE AMMINISTRATIVO COMUNE DI BORNO
	VIABILITA'-PERCORSI DI PROGETTO
	ZONA F - AREE PER SERVIZI ED ATTREZZATURE DI INTERESSE SOVRACOMUNALE
	AMBITO SCIISTICO
	P - PARCHEGGI
	SI - DI SERVIZIO ALL'INDUSTRIA
	SP - AREE PER SERVIZI ED ATTREZZATURE DI INTERESSE COMUNALE
	V - VERDE PUBBLICO



ESTRATTO TAV. PdS 02

PIANO DEI SERVIZI – PdS C – SCHEDE DEI SERVIZI ESISTENTI
(BS)

COMUNE DI BORNO

VERDE PUBBLICO: **CENTRO SPORTIVO VIA PINETA**

Descrizione

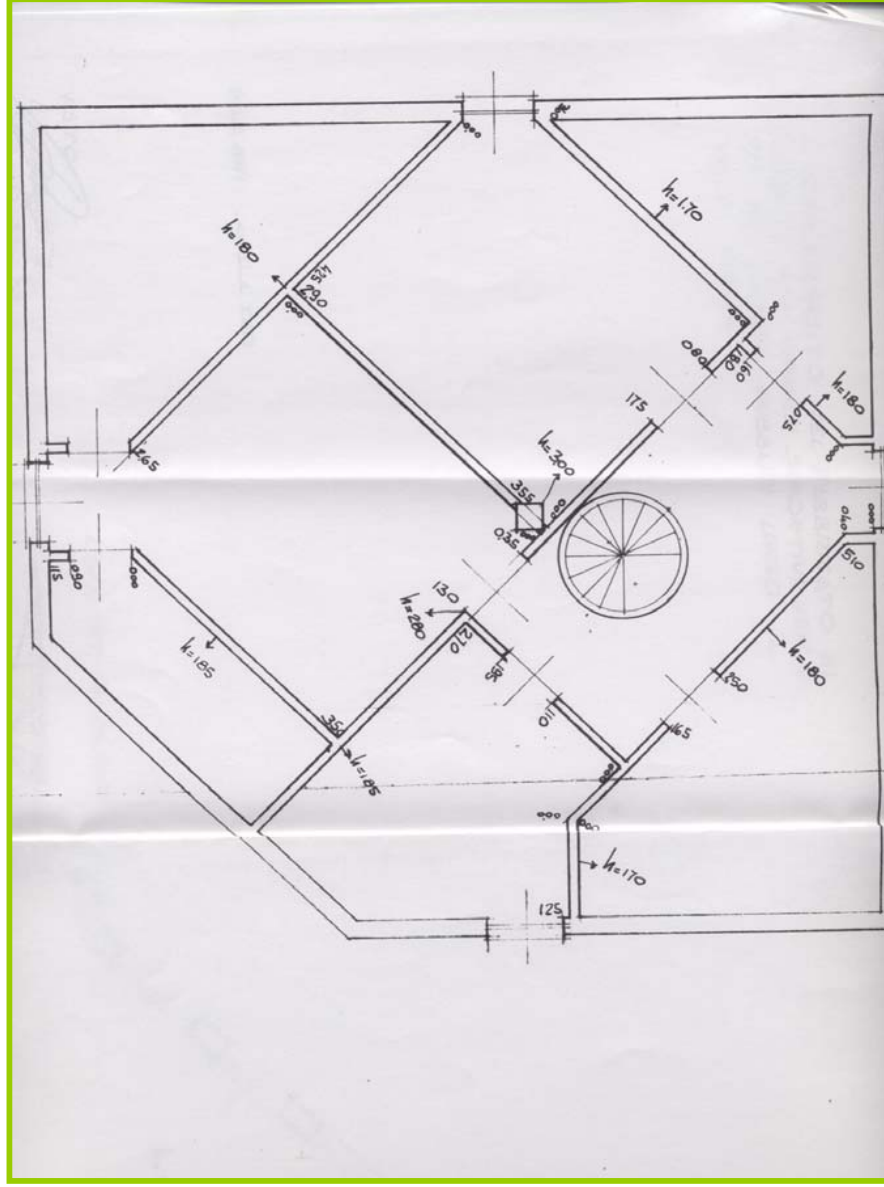
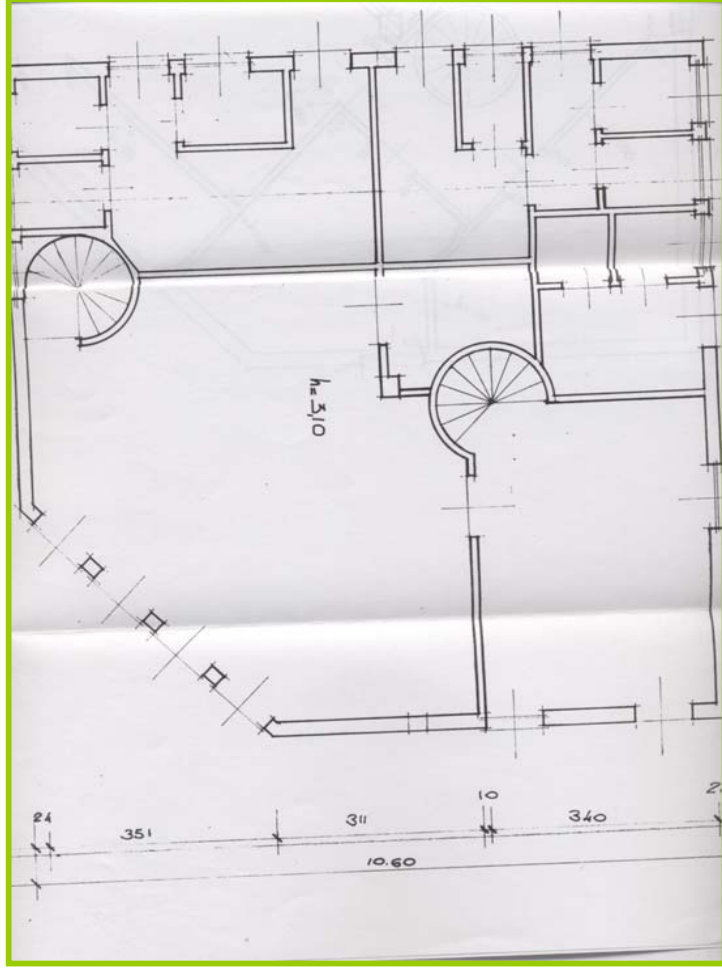
La struttura dell'edificio è costituita da murature in laterizio porizzato intonacato civile e solai in latero cemento. La pavimentazione è di piastrelle in cotto, i serramenti sono in legno, l'orditura del tetto è in c.a. Il manto di copertura del tetto è in coppi con canali di gronda e pluviali. L'impianto di riscaldamento è a gasolio.

Il fabbricato si sviluppa in tre piani di cui uno era adibito a mansarda e utilizzata come aula per tecniche sportive, il piano interrato a deposito e centrale termica, piano terra a spogliatoi e servizi di ristoro.

Estratto mappa:

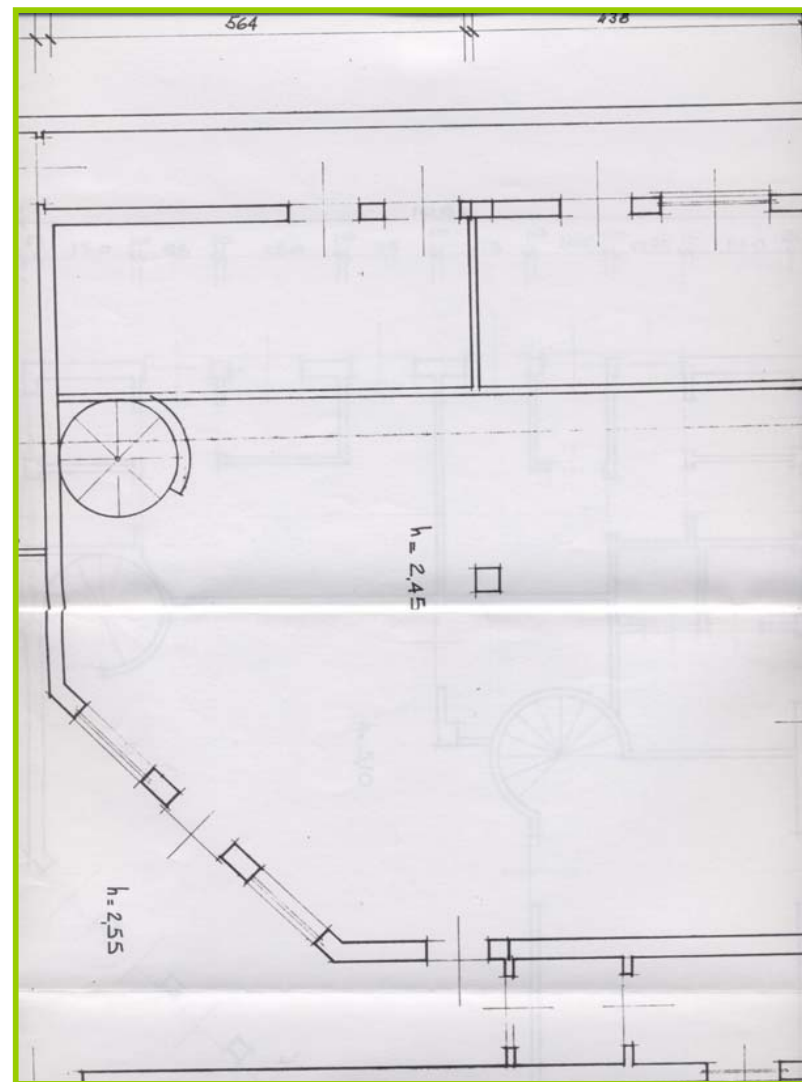


Ubicazione	Foglio	Mapp.	Sub.	Categ.	Clas.	Consistenza	Redita
Borno - viale Pineta	PAL 02R	3558	non accatastato				



SCHEDA DI RILEVAZIONE IMMOBILI PUBBLICI

IMMOBILE	N.	27		
LOCALIZZAZIONE	v.le Pineta			
DENOMINAZIONE	CENTRO SPORTIVO			
DESTINAZIONE	Servizi per centro sportivo			
IMMOBILE IN USO	si	no		
	X			
DATI METRICI GENERALI				
superficie fondiaria [mq]				
superficie coperta [mq]	107			
superficie lorda di pavimento [mq]	321			
numero dei piani fuori terra	2			
piano interrato/seminterrato	SI	Attrezzati		
		si	no	
superficie a verde interno [mq]				
superficie a parcheggi interni [mq]				
DATI SPECIFICI (solo per gli edifici scolastici)				
numero di aule				
dimensioni medie dell'aula tipo [mxm]				
numero dei servizi igienici				
servizi igienici separati per M e F?				
numero servizi igienici per disabili				
Servizio mensa				
Palestra				
Dimensioni palestra				
Aule e laboratori specialistici n.				
superficie complessiva aule specifiche e laborat.				
numero di alunni				
numero di occupati (docenti e non)				
FRUIBILITA' / ACCESSIBILITA'				
	non idoneo	parzialm. idoneo	idoneo	
viabilità			X	
piste ciclopedonali			X	
parcheggi			X	
superamento barriere architettoniche (dall'esterno con accesso all'edificio)			X	
CONFORMITA'				
	non idoneo	parzialm. idoneo	idoneo	pratica in corso
Pratica prevenzione incendi			X	
Impianti elettrici (L. 46/90)			X	
Impianti in genere (L. 10/91)			X	
Superamento barriere architettoniche			X	
Autorizzazione sanitaria (eventuale)			X	
Conformità DM 18/12/75 (scuole materne)				
Certificato di agibilità				
STATO D'USO				
	non idoneo	parzialm. idoneo	idoneo	periodo trascorso dall'ultima verifica
Stato d'uso generale			x	
strutture			x	
copertura			x	
impianti			x	
finiture			x	
Data di compilazione	set-13			



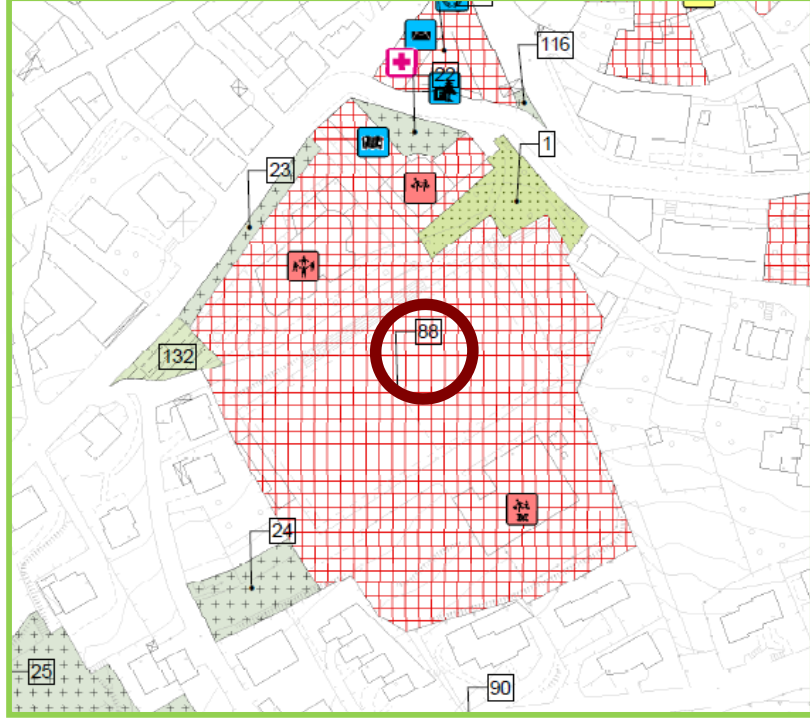


PIANO DEI SERVIZI – PdS C – SCHEDE DEI SERVIZI ESISTENTI

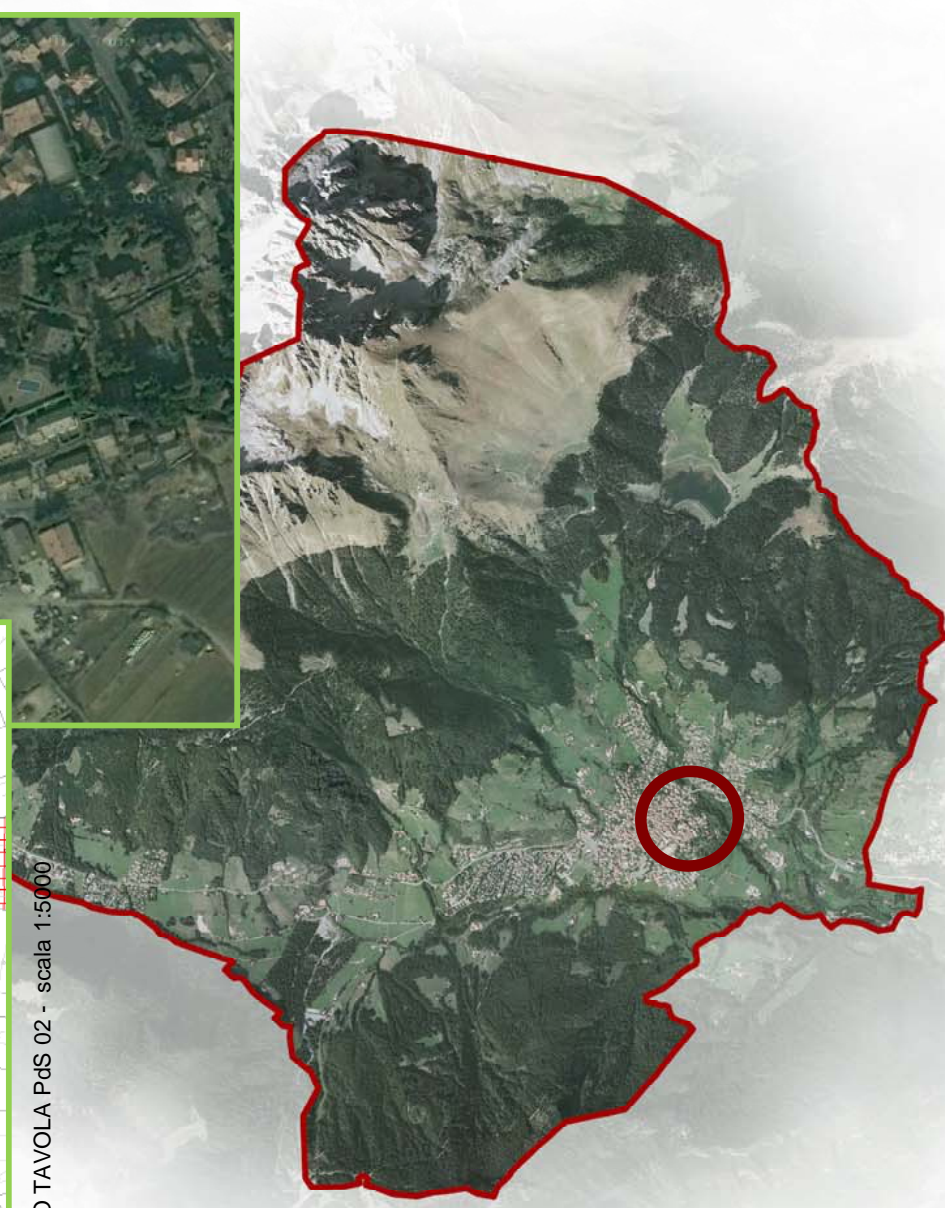
VERDE PUBBLICO: **CENTRO SPORTIVO VIA PINETA**

COMUNE DI BORNO (BS)

RILIEVO FOTOGRAFICO



ESTRATTO TAVOLA PdS 02 - scala 1:5000

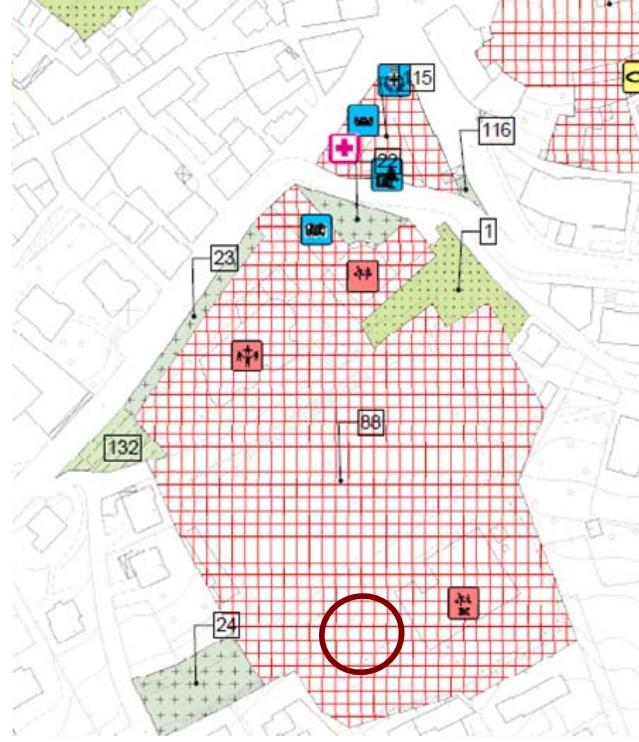




PIANO DEI SERVIZI – PdS C – SCHEDE DEI SERVIZI ESISTENTI

VERDE PUBBLICO: **ZONA SPORTIVA SCUOLE**

COMUNE DI BORNO (BS)











ESTRATTO TAV. PdS 01.a - scala 1:2000



RILIEVO FOTOGRAFICO

Legenda

-  CONFINO AMMINISTRATIVO COMUNE DI BORNO
-  VIABILITA'-PERCORSI DI PROGETTO
-  ZONA F - AREE PER SERVIZI ED ATTREZZATURE DI INTERESSE SOVRACOMUNALE
-  AMBITO SCIISTICO
-  P - PARCHEGGI
-  SI - DI SERVIZIO ALL'INDUSTRIA
-  SP - AREE PER SERVIZI ED ATTREZZATURE DI INTERESSE COMUNALE
-  V - VERDE PUBBLICO



ESTRATTO TAV. PdS 02



SCHEDA DI RILEVAZIONE IMMOBILI PUBBLICI

IMMOBILE	N.	88
LOCALIZZAZIONE	via Bernina	
DENOMINAZIONE	Palestra	
DESTINAZIONE	Palestra	
IMMOBILE IN USO	si	no
	X	

DATI METRICI GENERALI		
superficie fondiaria [mq]		
superficie coperta [mq]	1050	
superficie lorda di pavimento [mq]		
numero dei piani fuori terra		
piano interrato/seminterrato		Attrezzati
	si	no
superficie a verde interno [mq]		
superficie a parcheggi interni [mq]		

DATI SPECIFICI (solo per gli edifici scolastici)

numero di aule	
dimensioni medie dell'aula tipo [mxm]	
numero dei servizi igienici	
servizi igienici separati per M e F?	
numero servizi igienici per disabili	
Servizio mensa	
Palestra	
Dimensioni palestra	
Aule e laboratori specialistici n.	
superficie complessiva aule specifiche e laborat.	
numero di alunni	
numero di occupati (docenti e non)	

FRUIBILITA' / ACCESSIBILITA'

	non idoneo	parzialm. idoneo	idoneo
viabilità			X
piste ciclopedonali			X
parcheggi			X
superamento barriere architettoniche (dall'esterno con accesso all'edificio)			X

CONFORMITA'

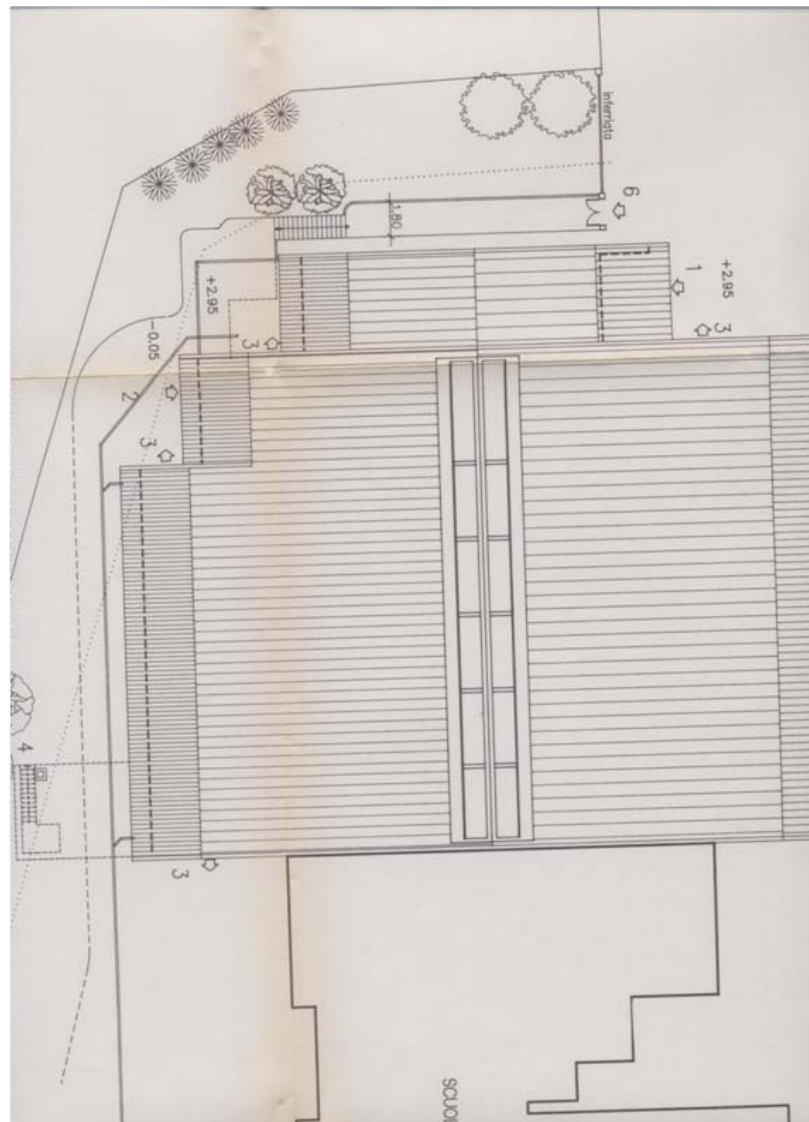
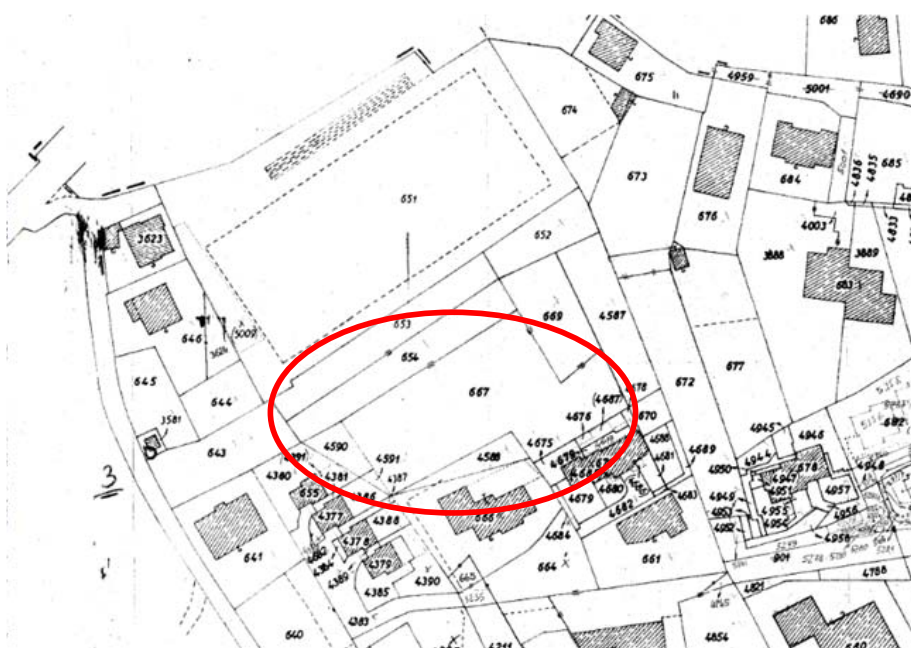
	non idoneo	parzialm. idoneo	idoneo	pratica in corso
Pratica prevenzione incendi			X	
Impianti elettrici (L. 46/90)			X	
Impianti in genere (L. 10/91)			X	
Superamento barriere architettoniche			X	
Autorizzazione sanitaria (eventuale)			X	
Conformità DM 18/12/75 (scuole materne)				
Certificato di agibilità				

STATO D'USO

	non idoneo	parzialm. idoneo	idoneo	periodo trascorso dall'ultima verifica
Stato d'uso generale			x	
strutture			x	
copertura			x	
impianti			x	

Ubicazione	Foglio	Mapp.	
Borno - via Bernina	BOR 07R	669-652-4787	non accatastato

Estratto mappa:

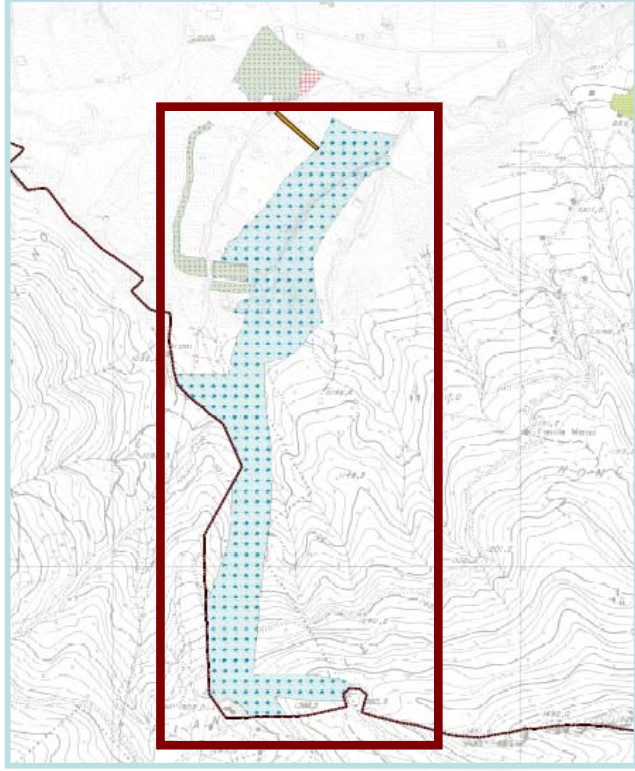




PIANO DEI SERVIZI – PdS C – SCHEDE DEI SERVIZI ESISTENTI

VERDE PUBBLICO: **PALESTRA**

COMUNE DI BORNO (BS)











ESTRATTO TAV. PdS 02



RILIEVO FOTOGRAFICO ANNO 2011



Legenda

-  CONFINI AMMINISTRATIVI COMUNI DI BORNO
-  VIABILITA'-PERCORSI DI PROGETTO
-  ZONA F - AREE PER SERVIZI ED ATTREZZATURE DI INTERESSE SOVRACOMUNALE
-  AMBITO SCIISTICO
-  P - PARCHEGGI
-  SI - DI SERVIZIO ALL'INDUSTRIA
-  SP - AREE PER SERVIZI ED ATTREZZATURE DI INTERESSE COMUNALE
-  V - VERDE PUBBLICO



ESTRATTO TAV. PdS 02



PIANO DEI SERVIZI – PdS C – SCHEDE DEI SERVIZI ESISTENTI
(BS)

COMUNE DI BORNO

VERDE PUBBLICO: **FUNIVIE**

