

STUDIO GEOLOGICO A SUPPORTO
DEL PIANO DI GOVERNO DEL
TERRITORIO



06.C

Carta di Fattibilità
-Borno Ovest-

COD. 1205282

Scala: 1:2.000

AGOSTO 2014

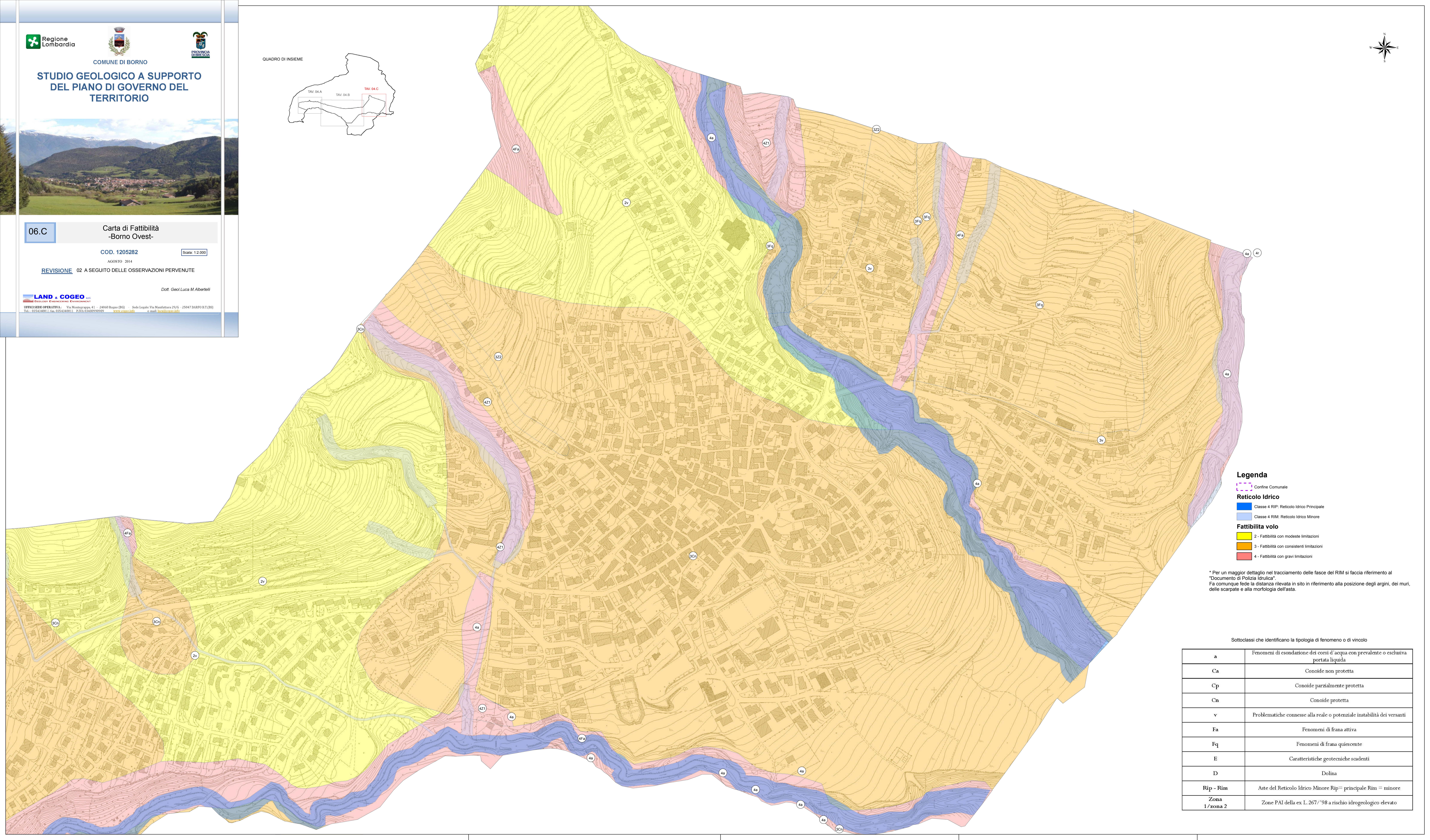
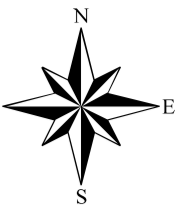
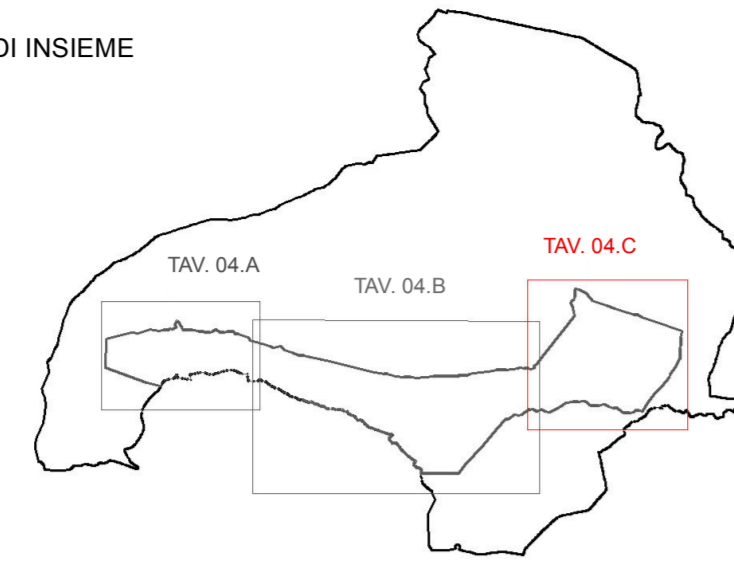
REVISIONE 02 A SEGUITO DELLE OSSERVAZIONI Pervenute

Dot. Geol. Luca M. Alberelli

LAND & COGEO s.r.l.

UFFICIO OPERATIVO: Via Montegrappa 41 - 24069 Borno (BG) - Sede Legale: Via Manifattura 29/G - 25047 DANFO S.T. (BS)
Tel.: 0354340011 fax: 0354340011 P.IVA 0340990989 www.landcogeo.it e-mail: landcogeo@landcogeo.it

QUADRO DI INSIEME



Legenda

Confine Comunale

Reticolo Idrico

Classe 4 RIP: Reticolo Idrico Principale

Classe 4 RIM: Reticolo Idrico Minore

Fattibilità volo

2 - Fattibilità con modeste limitazioni

3 - Fattibilità con consistenti limitazioni

4 - Fattibilità con gravi limitazioni

* Per un maggior dettaglio nel tracciamento delle fasce del RIM si faccia riferimento al "Documento di Polizia Idraulica".
Fa comunque fede la distanza rilevata in sito in riferimento alla posizione degli argini, dei muri, delle scarpate e alla morfologia dell'asta.

Sottoclassi che identificano la tipologia di fenomeno o di vincolo

a	Fenomeni di esondazione dei corsi d'acqua con prevalente o esclusiva portata liquida
Ca	Conoide non protetta
Cp	Conoide parzialmente protetta
Cn	Conoide protetta
v	Problematiche connesse alla reale o potenziale instabilità dei versanti
Fa	Fenomeni di frana attiva
Fq	Fenomeni di frana quiescente
E	Caratteristiche geotecniche scadenti
D	Dolina
Rip - Rim	Aste del Reticolo Idrico Minore Rip = principale Rim = minore
Zona 1/zona 2	Zone PAI della ex L. 267/98 a rischio idrogeologico elevato