

comune di borno

provincia di brescia

Piano di Governo del Territorio

Approvato con D.C.C. n° 20 del 23/05/2014

piano delle regole allegato CS - PALINE

PdR A

ottobre 2020

variante n.1 / 2017 art.13 comma 13 L.R. 12/2005 e s.m.i.

adottata dal Consiglio Comunale con Delibera n°..... del
approvata dal Consiglio Comunale con Delibera n°..... del

aggiornamenti

.....
.....
.....

pianificazione e coordinamento

arch. claudio nodari esine - bs

**il responsabile
del procedimento**
ing. marco barbieri

rapporto ambientale

ing. marcella salvetti cevo - bs

studio di incidenza

dott. for. marco sangalli borno - bs

il sindaco
matteo rivadossi

claudio nodari architetto

studio di architettura e urbanistica
25040 esine - bs - via a. manzoni 57 - tel. e fax 0364.46394

ordine degli architetti, pianificatori, paesaggisti e conservatori della provincia di brescia n. 544

collaborazione

arch. maura bellicini
ing. roberto comensoli
arch. ariela rivetta

nucleo di antica formazione paline - isolato n.1

individuazione e classificazione edifici

LEGENDA

■ ■ ■ ■ ■ perimetro del nucleo di antica formazione

n. individuazione isolato

1, 2, ... numerazione fabbricati

Categorie degli edifici

A1 edifici di valore monumentale e testimoniale

A2 fabbricati di pregio storico, ambientale e tipologico

A3 fabbricati di valore storico e ambientale

A4 fabbricati già profondamente trasformati, crollati, demoliti e nuovi privi di valore ambientale

A5 fabbricati in contrasto con l'ambiente

box e autorimesse

depositi, tettoie, portico



scala 1:500

nucleo di antica formazione

paline - isolato n.1

stato di utilizzazione degli edifici principali

LEGENDA

- ■ ■ ■ ■ perimetro del nucleo di antica formazione
- n. individuazione isolato
- 1, 2, ... numerazione fabbricati

Stato di utilizzazione degli edifici

- edificio ad utilizzazione prevalentemente continuativa
- edificio ad utilizzazione prevalentemente stagionale
- edificio non utilizzato
- edificio accessorio
- box e autorimesse
- depositi, tettoie, portico




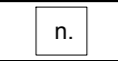
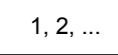
scala 1:500

nucleo di antica formazione



paline - isolato n.1

integrità degli edifici

LEGENDA

-  perimetro del nucleo di antica formazione
-  individuazione isolato
-  numerazione fabbricati

Integrità degli edifici

-  edificio integro
-  edificio parzialmente alterato
-  edificio parzialmente ristrutturato
-  edificio ristrutturato
-  edificio ricostruito o di recente costruzione
-  box e autorimesse
-  depositi, tettoie, portico



scala 1:500

nucleo di antica formazione

paline - isolato n.1

pavimentazioni


LEGENDA


■ ■ ■ ■ ■ perimetro del nucleo di antica formazione

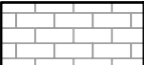
n. individuazione isolato

1, 2, ... numerazione fabbricati


Pavimentazioni rilevate

 broli, giardini, spazi a verde

 opus - lastre in pietra

 lastre in pietra naturale

 ghiaietto

 battuto in cemento

 asfalto

 fontane



scala 1:500