

COMUNE DI ZONE








PROVINCIA DI BRESCIA

INDIVIDUAZIONE DEL RETICOLO IDRICO MINORE E DELLE FASCE DI RISPETTO

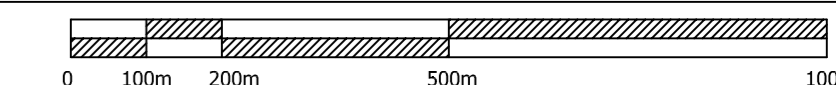
(AI SENSI DELLE D.G.R. n° 7/7868 del 25/01/2002, n° 7/13950 del 01/08/2003)

AGGIORNAMENTO SETTEMBRE 2011

TAVOLA 3: CARTA DEL RETICOLO IDRICO E FASCE DI RISPETTO
- AREE URBANIZZATE, SETTORE SUD -

- LEGENDA**
-  RETICOLO IDRICO PRINCIPALE
 -  RETICOLO IDRICO MINORE
 -  TRATTI INTUBATI DEL RETICOLO IDRICO MINORE
 -  FASCIA DI RISPETTO DEL RETICOLO IDRICO
 -  LIMITE DELLE AREE RAPPRESENTATE ANCHE ALLA SCALA DI DETTAGLIO 1:2.000 (TAVOLE 2 E 3)
 -  ATTRAVERSAMENTI, SOTTOPASSI E PONTI

SCALA 1:10000
(1 cm = 100 m)



Dr. Geol. Fabio Alberti

Geo.Te.C.

Geologia Tecnica Camuna
Via Albera 3 - Darfo Boario Terme (BS)
tel / fax 0364 - 533637
e-mail: info@geotec-studio.it

collaboratore: Dr. Geol. Francesco Bosio

