



COMUNE di  
VIONE

provincia di Brescia

# PIANO DI GOVERNO DEL TERRITORIO

## **PIANO DEI SERVIZI**

ing. Mauro Testini - *Sindaco*  
dott. Onofrio Caforio - *Segretario comunale*  
arch. Giovanni Cigognetti - *Progettista*

arch. Lucia Massioli - *collaboratori*  
Livio Cassa - *grafica*

## **SERVIZI PER IL TRASPORTO**

*STATO DI FATTO*

*IN CORSO DI ESECUZIONE*

*IN PROGETTO*

*MODIFICATO A SEGUITO DELL'ACCOGLIMENTO DELLE OSSERVAZIONI*

allegato:

**P**

fase: APPROVAZIONE

data: marzo 2013

aggiornamenti: dicembre 2013

ADOZIONE:  
ESAME OSSERVAZIONI:  
APPROVAZIONE:

*Delibera consigliare*      n. 10  
*Delibera consigliare*      n. 42  
*Delibera consigliare*      n. 42

*del 24 aprile 2013*  
*del 13 dicembre 2013*  
*del 13 dicembre 2013*

Studio associato arch. Giovanni Cigognetti • arch. Michele Piccardi • ing. Clara Vitale • Lonato d/G (Bs)  
località San Polo • tel. 030-9913807 • fax 030-9913682 • e-mail studio@cipivi.it

*Tutti i diritti di riproduzione e rielaborazione sono riservati.*



**STATO DI FATTO**



**SERVIZI PER IL TRASPORTO (P) - STATO DI FATTO**

<b>ID</b>	<b>NOME SERVIZIO</b>	<b>GIUDIZIO QUALITATIVO SUGLI SPAZI</b>	<b>NECESSITA' DI INTERVENTI</b>	<b>COSTO TOT NECESSITA' INTERVENTI [€]</b>	<b>POTENZIALITA' E PREVISIONI</b>	<b>COSTO TOT POTENZIALITA' E PREVISIONI [€]</b>
01	Parcheggio	(15-19) CLASSE B	Rifacimento segnaletica orizzontale	400,00		
02	Parcheggio	(10-14) CLASSE C	Realizzazione segnaletica orizzontale	145,00		
03	Parcheggio	(10-14) CLASSE C	Realizzazione segnaletica orizzontale; realizzazione posto disabili	165,00		
04	Parcheggio	(10-14) CLASSE C				
05	Parcheggio	(10-14) CLASSE C				
06	Parcheggio	(15-19) CLASSE B	Realizzazione posto disabili; posa segnaletica	60,00		
07	Parcheggio	(10-14) CLASSE C	Realizzazione segnaletica orizzontale	400,00		
08	Parcheggio	(10-14) CLASSE C	Dismissione			
09	Parcheggio	(15-19) CLASSE B				
10	Parcheggio	(10-14) CLASSE C				



<b>ID</b>	<b>NOME SERVIZIO</b>	<b>GIUDIZIO QUALITATIVO SUGLI SPAZI</b>	<b>NECESSITA' DI INTERVENTI</b>	<b>COSTO TOT NECESSITA' INTERVENTI [€]</b>	<b>POTENZIALITA' E PREVISIONI</b>	<b>COSTO TOT POTENZIALITA' E PREVISIONI [€]</b>
11	Parcheggio	(10-14) CLASSE C	Realizzazione segnaletica orizzontale	100,00		
12	Parcheggio	(1-9) CLASSE D	Rifacimento segnaletica orizzontale; realizzazione posto disabili	450,00		
13	Parcheggio	(10-14) CLASSE C	Rifacimento	35.000,00		
14	Parcheggio	(10-14) CLASSE C	Rifacimento segnaletica orizzontale	50,00		
15	Parcheggio	(10-14) CLASSE C				
16	Parcheggio	(10-14) CLASSE C				
17	Parcheggio	(10-14) CLASSE C	Realizzazione posto disabili in prossimità del campo sportivo	60,00		
18	Parcheggio	(1-9) CLASSE D	Riasfaltatura; realizzazione segnaletica orizzontale	700,00		
19	Parcheggio	(10-14) CLASSE C	Riasfaltatura; realizzazione segnaletica orizzontale	600,00		
20	Parcheggio	(1-9) CLASSE D	Asfaltatura;realizzazione segnaletica orizzontale; realizzazione ringhiera	4.800,00		
21	Parcheggio	(10-14) CLASSE C	Realizzazione segnaletica orizzontale; realizzazione posto disabili	310,00		





<b>ID</b>	<b>NOME SERVIZIO</b>	<b>GIUDIZIO QUALITATIVO SUGLI SPAZI</b>	<b>NECESSITA' DI INTERVENTI</b>	<b>POTENZIALITA' E PREVISIONI</b>	<b>COSTO TOT NECESSITA' INTERVENTI [€]</b>	<b>COSTO TOT POTENZIALITA' E PREVISIONI [€]</b>
22	Parcheggio	(15-19) CLASSE B	Ampliamento; rifacimento segnaletica orizzontale; realizzazione posto disabili		280,00	
23	Parcheggio	(10-14) CLASSE C	Realizzazione segnaletica orizzontale; realizzazione posto disabili		630,00	
24	Parcheggio	(15-19) CLASSE B	Realizzazione parcheggio interrato			
25	Parcheggio	(1-9) CLASSE D	Realizzazione segnaletica orizzontale		140,00	
26	Parcheggio	(15-19) CLASSE B				
27	Parcheggio	(10-14) CLASSE C	Realizzazione segnaletica orizzontale; realizzazione posto disabili		330,00	
28	Parcheggio	(15-19) CLASSE B				
29	Parcheggio	(10-14) CLASSE C	Realizzazione segnaletica orizzontale		50,00	
30	Parcheggio	(10-14) CLASSE C	Realizzazione segnaletica orizzontale; realizzazione posto disabili		350,00	
31	Parcheggio	(10-14) CLASSE C	Realizzazione pavimentazione e posto disabili		60.000,00	
32	Parcheggio	(10-14) CLASSE C	Realizzazione posto disabili		150,00	



<b>ID</b>	<b>NOME SERVIZIO</b>	<b>GIUDIZIO QUALITATIVO SUGLI SPAZI</b>	<b>NECESSITA' DI INTERVENTI</b>	<b>POTENZIALITA' E PREVISIONI</b>	<b>COSTO TOT NECESSITA' INTERVENTI [€]</b>	<b>COSTO TOT POTENZIALITA' E PREVISIONI [€]</b>
33	Parcheggio	(10-14) CLASSE C	Sistemazione e adeguamento		25.000,00	
34	Parcheggio	(10-14) CLASSE C				





### Parcheggio

Indirizzo via dott. Tognali

Categoria Piano dei Servizi SP5

#### PROPRIETA'

Pubblico comunale e provinciale

Privato

Soggezione

#### FUNZIONE

Categoria servizi per il trasporto

Tipologia parcheggi

Funzione secondari

Funzione accessori

Punteggio 5-7 classe B

Giudizio CLASSE B (6)

#### DATI DIMENSIONALI (mq)

Sup.catastale non determinata

Sup. parcheggio 271 mq

Sup. verde

Sup. totale **271 mq**

#### VINCOLI PAESAGGISTICI

#### VINCOLI AMMINISTRATIVI

soprastrutture percorsi dal fuoco (parte)

#### FATTIBILITA' GEOLOGICA

classe 3

#### ZONIZZAZIONE ACUSTICA

classe IV

#### PIANO PROTEZIONE CIVILE

#### ACCESSIBILITA' - FRUIZIONE Punteggio

Accessibilità diretta 1

Fruibilità continua 2

Bacino di utenza comunale 1

Servizi disponibili 2

servizi culturali e per l'istruzione

Punteggio 5-6 classe B

Giudizio CLASSE B (3)

#### CONSERVAZIONE EDILIZIA Punteggio

Stato buono 2

#### GRADO DI SICUREZZA

##### CONFORMITA'

Barriere architettoniche 1,5  
 si  parz.  no  non prev.

Impianti elettrici  
 si  parz.  no  non prev.

Impianto di irrigazione  
 si  parz.  no  non prev.


Altre norme di sicurezza 1  
 si  parz.  no  non prev.

Punteggio 4- 6 classe C

Giudizio CLASSE C (6)

#### SINTESI QUALITATIVA

Giudizio qualitativo  
 sugli spazi **(15-19) CLASSE B**







Comune di  
Vione  
Provincia di Brescia

# PARCHEGGIO VIA DOTT. TOGNALI

Vione

## STATO DI FATTO

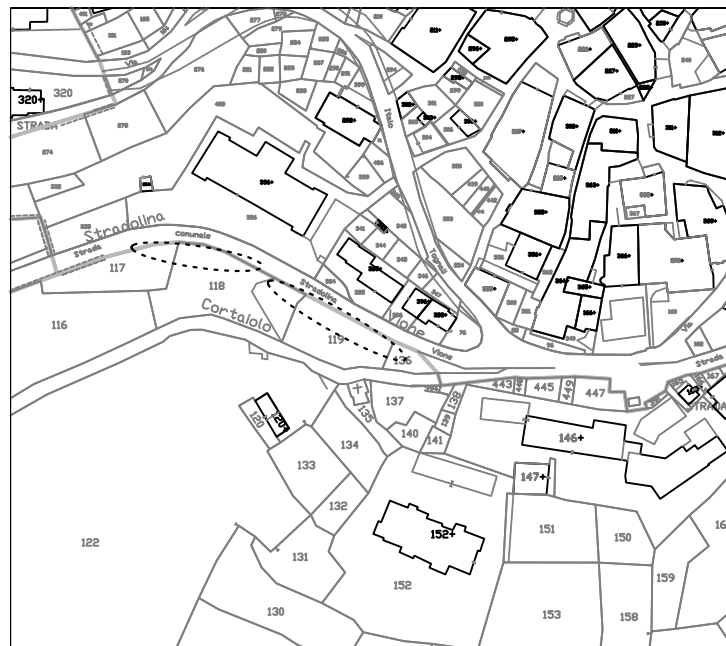
P 1

studio associato arch. G. Cigognetti - arch. M. Piccardi - ing. C. Vitale - località S.Polo - Lonato d/G (BS)

Superficie catastale (non determinata)

**Superficie adibita a parcheggio:**

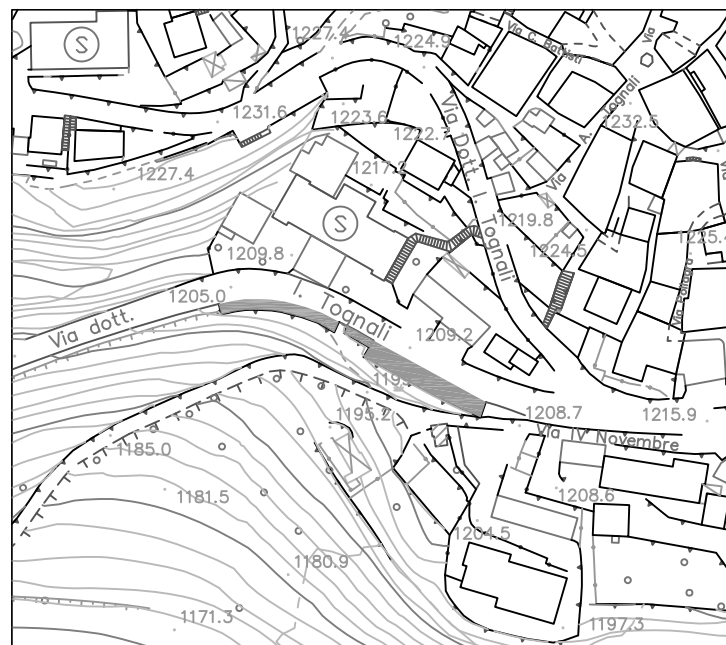
**271 mq**



Estratto mappa catastale foglio n. 25 - 26

scala 1:2000

NORD



Estratto aerofotogrammetrico

scala 1:2000

LEGENDA



parcheggio







### Parcheggio

Indirizzo via dott. Italo Tognali

Categoria Piano dei Servizi SP5

#### PROPRIETA'

Pubblico ente comunale

Privato (sedime) soggetto privato

Soggezione da convenzionare

#### FUNZIONE

Categoria servizi per il trasporto

Tipologia parcheggi

Funzione secondari

Funzione accessori

Punteggio 5-7 classe B

Giudizio CLASSE B (6)

#### DATI DIMENSIONALI (mq)

Sup.catastale non determinata

Sup. parcheggio 113 mq

Sup. verde

Sup. totale **113 mq**

#### VINCOLI PAESAGGISTICI

#### VINCOLI AMMINISTRATIVI

#### FATTIBILITA' GEOLOGICA

classe 2

#### ZONIZZAZIONE ACUSTICA

classe IV

#### PIANO PROTEZIONE CIVILE

#### ACCESSIBILITA' - FRUIZIONE Punteggio

Accessibilità diretta 1

Fruibilità continua 2

Bacino di utenza comunale 1

Servizi disponibili  
servizi per l'istruzione 1

Punteggio 5-6 classe B

Giudizio CLASSE B (3)

#### CONSERVAZIONE EDILIZIA Punteggio

Stato discreto 1

#### GRADO DI SICUREZZA

##### CONFORMITA'

Barriere architettoniche 0  
si  parz.  no  non prev.

Impianti elettrici  
si  parz.  no  non prev.

Impianto di irrigazione  
si  parz.  no  non prev.


Altre norme di sicurezza 1  
si  parz.  no  non prev.

Punteggio 1-3 classe D

Giudizio CLASSE D (3)

#### SINTESI QUALITATIVA

Giudizio qualitativo  
sugli spazi **(10-14) CLASSE C**





### DOTAZIONI

Dotazione minima	piazzale sterrato	X
Dotazioni aggiuntive	asfaltato	X
	pavimentato (autobloccanti / porfido)	
	verde/ cestini	
	marciapiede	
	copertura	
Impianti tecnologici	illuminazione	
	illuminazione indiretta	X
Prestazioni aggiuntive		
Accostamenti		

### NECESSITA' INTERVENTI - POTENZIALITA' E PREVISIONI

NECESSITA' INTERVENTI	opere	costo stimato opere [€]	costo stimato oneri fiscali, spese tecniche, imprevisti [€]	costo stimato totale [€]
realizzazione segnaletica orizzontale		130,00	15,00	145,00

Costo totale necessità interventi [€]

145,00

Costo totale potenzialità e previsioni [€]



Comune di  
Vione  
Provincia di Brescia

# PARCHEGGIO VIA I.TOGNALI

Vione  
STATO DI FATTO

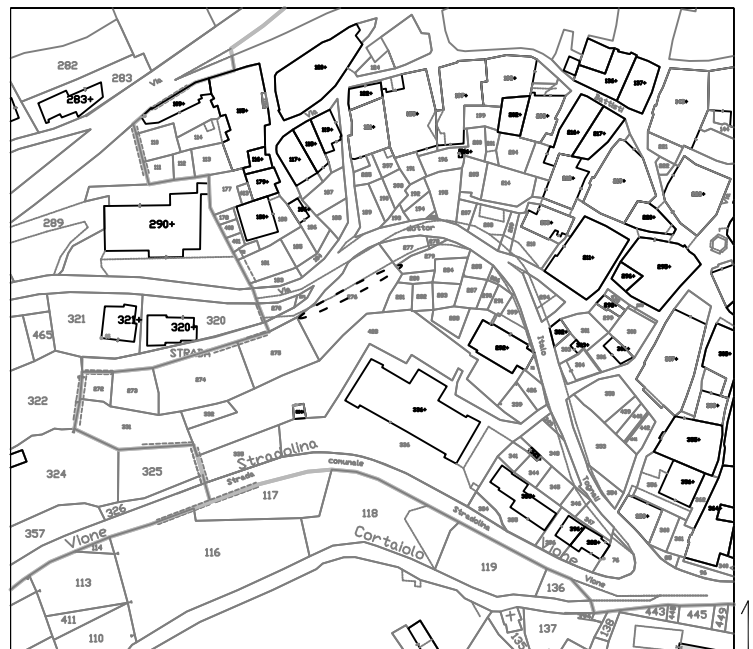
P 2

studio associato arch. G. Cigognetti - arch. M. Piccardi - ing. C. Vitale - località S.Polo - Lonato d/G (BS)

Superficie catastale (non determinata)

**Superficie adibita a parcheggio:**

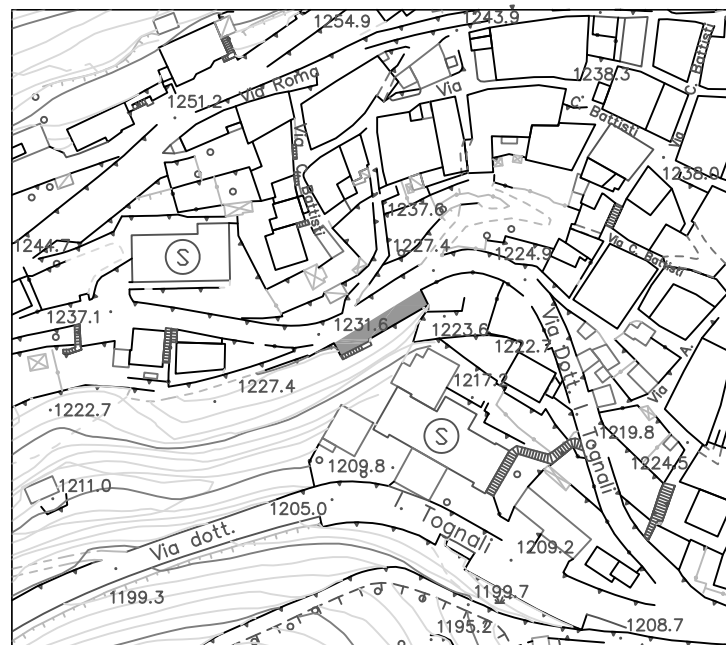
**113 mq**



Estratto mappa catastale foglio n. 25

scala 1:2000

NORD



Estratto aerofotogrammetrico

scala 1:2000

LEGENDA







### Parcheggio

Indirizzo via Dott. Italo Tognali

Categoria Piano dei Servizi SP5

#### PROPRIETA'

Pubblico ente comunale

Privato

Soggezione

#### FUNZIONE

Categoria servizi per il trasporto

Tipologia parcheggi

Funzione secondari

Funzione accessori

Punteggio 5-7 classe B

Giudizio CLASSE B (6)

#### DATI DIMENSIONALI (mq)

Sup.catastale non determinata

Sup. parcheggio 126 mq

Sup. verde

Sup. totale **126 mq**

#### VINCOLI PAESAGGISTICI

#### VINCOLI AMMINISTRATIVI

vincolo idrogeologico

#### FATTIBILITA' GEOLOGICA

classe 2

#### ZONIZZAZIONE ACUSTICA

classe IV

#### PIANO PROTEZIONE CIVILE

#### ACCESSIBILITA' - FRUIZIONE Punteggio

Accessibilità diretta 1

Fruibilità continua 2

Bacino di utenza comunale 1

Servizi disponibili  
servizi per l'istruzione 2

Punteggio 5-6 classe B

Giudizio CLASSE B (3)

#### CONSERVAZIONE EDILIZIA Punteggio

Stato buono 2

#### GRADO DI SICUREZZA

##### CONFORMITA'

Barriere architettoniche 0  
si  parz.  no  non prev.

Impianti elettrici  
si  parz.  no  non prev.

Impianto di irrigazione  
si  parz.  no  non prev.



Altre norme di sicurezza 1  
si  parz.  no  non prev.

Punteggio 1-3 classe D

Giudizio CLASSE D (3)

#### SINTESI QUALITATIVA

Giudizio qualitativo  
sugli spazi **(10-14) CLASSE C**





### DOTAZIONI

Dotazione minima	piazzale sterrato	X
Dotazioni aggiuntive	asfaltato	X
	pavimentato (autobloccanti / porfido)	
	verde/ cestini	X
	marciapiede	
	copertura	
Impianti tecnologici	illuminazione	
	illuminazione indiretta	X
Prestazioni aggiuntive		
Accostamenti		

### NECESSITA' INTERVENTI - POTENZIALITA' E PREVISIONI

NECESSITA' INTERVENTI	opere	costo stimato opere [€]	costo stimato oneri fiscali, spese tecniche, imprevisti [€]	costo stimato totale [€]
realizzazione segnaletica orizzontale	realizzazione segnaletica orizzontale e realizzazione posto disabili	150,00	15,00	165,00

Costo totale necessità interventi [€]

165,00

Costo totale potenzialità e previsioni [€]



Comune di  
Vione  
Provincia di Brescia

# PARCHEGGIO VIA I.TOGNALI

Vione  
STATO DI FATTO

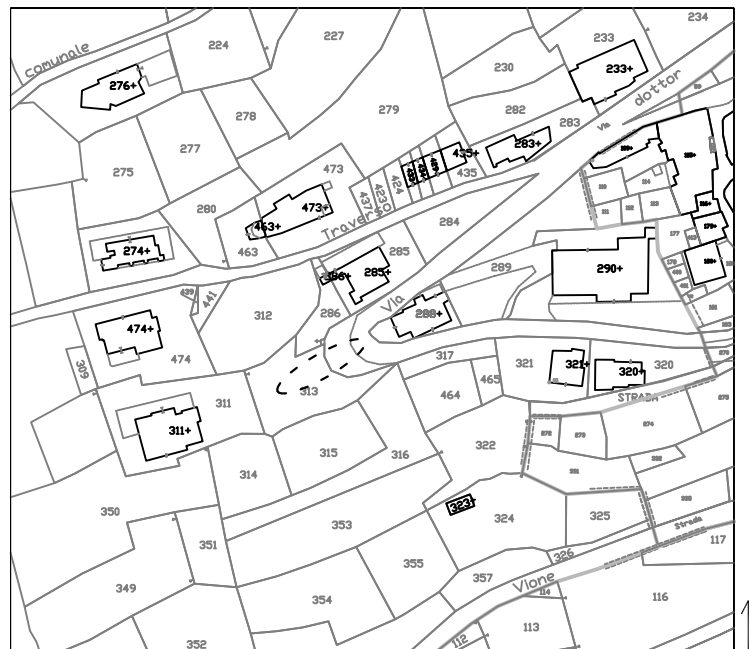
P 3

studio associato arch. G. Cigognetti - arch. M. Piccardi - ing. C. Vitale - località S.Polo - Lonato d/G (BS)

Superficie catastale (non determinata)

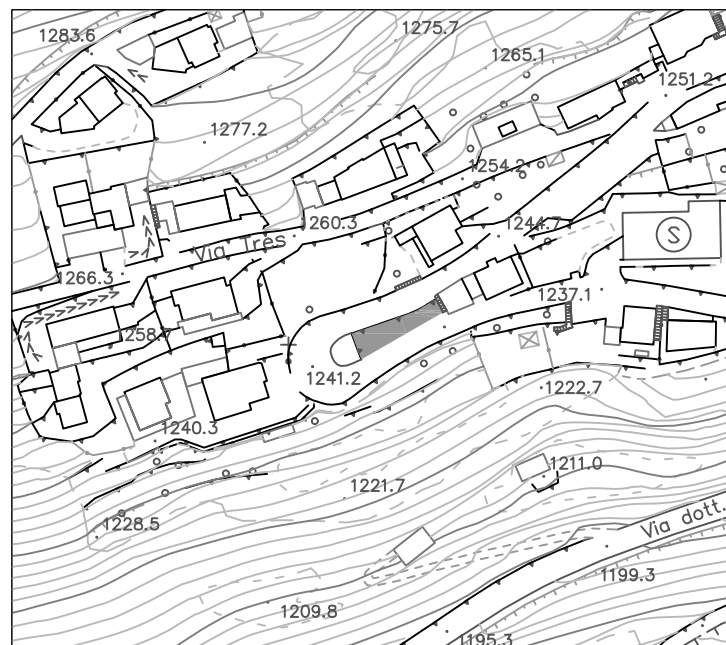
**Superficie adibita a parcheggio:**

**126 mq**



Estratto mappa catastale foglio n. 24

scala 1:2000



Estratto aerofotogrammetrico

scala 1:2000

LEGENDA









### Parcheggio

Indirizzo via Dott. Italo Tognali

Categoria Piano dei Servizi SP5

#### PROPRIETA'

Pubblico ente comunale

Privato (sedime) soggetto privato

Soggezione da convenzionare

#### FUNZIONE

Categoria servizi per il trasporto

Tipologia parcheggi

Funzione secondari

Funzione accessori

Punteggio 3-4 classe C

Giudizio CLASSE C (4)

#### DATI DIMENSIONALI (mq)

Sup.catastale non determinata

Sup. parcheggio 112 mq

Sup. verde

Sup. totale **112 mq**

#### VINCOLI PAESAGGISTICI

#### VINCOLI AMMINISTRATIVI

vincolo idrogeologico

#### FATTIBILITA' GEOLOGICA

classe 2

#### ZONIZZAZIONE ACUSTICA

classe IV

#### PIANO PROTEZIONE CIVILE

#### ACCESSIBILITA' - FRUIZIONE Punteggio

Accessibilità diretta 1

Fruibilità continua 2

Bacino di utenza comunale 1

Servizi disponibili 0

Punteggio 3-4 classe C

Giudizio CLASSE C (2)

#### CONSERVAZIONE EDILIZIA Punteggio

Stato buono 2

#### GRADO DI SICUREZZA

##### CONFORMITA'

Barriere architettoniche 1,5  
si  parz.  no  non prev.

Impianti elettrici  
si  parz.  no  non prev.

Impianto di irrigazione  
si  parz.  no  non prev.



Altre norme di sicurezza 1  
si  parz.  no  non prev.

Punteggio 4- 6 classe C

Giudizio CLASSE C (6)

#### SINTESI QUALITATIVA

Giudizio qualitativo  
sugli spazi **(10-14) CLASSE C**





### DOTAZIONI

Dotazione minima	piazzale sterrato	X
Dotazioni aggiuntive	asfaltato	X
	pavimentato (autobloccanti / porfido)	
	verde/ cestini	
	marciapiede	
	copertura	
Impianti tecnologici	illuminazione	
	illuminazione indiretta	X
Prestazioni aggiuntive	parcheggio per disabili	
Accostamenti		

### NECESSITA' INTERVENTI - POTENZIALITA' E PREVISIONI

Costo totale necessità interventi [€]

Costo totale potenzialità e previsioni [€]



Comune di  
Vione  
Provincia di Brescia

# PARCHEGGIO VIA I.TOGNALI

## Vione

### STATO DI FATTO

P 4

studio associato arch. G. Cigognetti - arch. M. Piccardi - ing. C. Vitale - località S.Polo - Lonato d/G (BS)

Superficie catastale (non determinata)

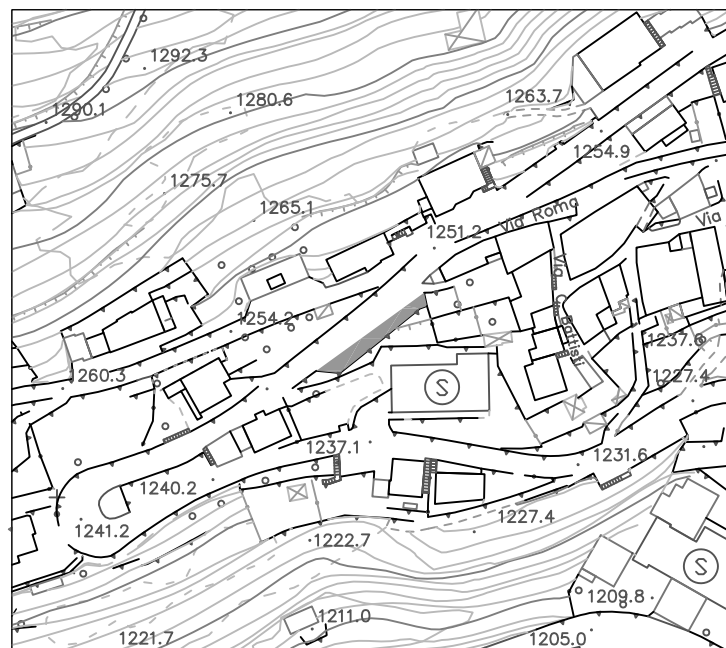
**Superficie adibita a parcheggio:**

**112 mq**



Estratto mappa catastale foglio n. 24

scala 1:2000



Estratto aerofotogrammetrico

scala 1:2000

LEGENDA



parcheggio





### Parcheggio

Indirizzo via Roma

Categoria Piano dei Servizi SP5

#### PROPRIETA'

Pubblico ente comunale

Privato

Soggezione

#### FUNZIONE

Categoria servizi per il trasporto

Tipologia parcheggi

Funzione secondari

Funzione accessori

Punteggio 3-4 classe C

Giudizio CLASSE C (4)

#### DATI DIMENSIONALI (mq)

Sup.catastale non determinata

Sup. parcheggio 18 mq

Sup. verde

Sup. totale **18 mq**

#### VINCOLI PAESAGGISTICI

art. 136 D.Lgs. 22 gennaio 2004, n.42

#### VINCOLI AMMINISTRATIVI

#### FATTIBILITA' GEOLOGICA

classe 2

#### ZONIZZAZIONE ACUSTICA

classe III

#### PIANO PROTEZIONE CIVILE

#### ACCESSIBILITA' - FRUIZIONE Punteggio

Accessibilità indiretta 0

Fruibilità continua 2

Bacino di utenza comunale 1

Servizi disponibili 0

Punteggio 3-4 classe C

Giudizio CLASSE C (2)

#### CONSERVAZIONE EDILIZIA Punteggio

Stato buono 2

#### GRADO DI SICUREZZA

##### CONFORMITA'

Barriere architettoniche 1,5  
si  parz.  no  non prev.

Impianti elettrici  
si  parz.  no  non prev.

Impianto di irrigazione  
si  parz.  no  non prev.



Altre norme di sicurezza 1  
si  parz.  no  non prev.

Punteggio 4- 6 classe C

Giudizio CLASSE C (6)

#### SINTESI QUALITATIVA

Giudizio qualitativo  
sugli spazi **(10-14) CLASSE C**





### DOTAZIONI

Dotazione minima	piazzale sterrato	X
Dotazioni aggiuntive	asfaltato	X
	pavimentato (autobloccanti / porfido)	
	verde/ cestini	
	marciapiede	
	copertura	
Impianti tecnologici	illuminazione	
	illuminazione indiretta	X
Prestazioni aggiuntive	parcheggio per disabili	X
Accostamenti		

### NECESSITA' INTERVENTI - POTENZIALITA' E PREVISIONI

Costo totale necessità interventi [€]

Costo totale potenzialità e previsioni [€]



Comune di  
Vione  
Provincia di Brescia

# PARCHEGGIO VIA ROMA

## Vione

### STATO DI FATTO

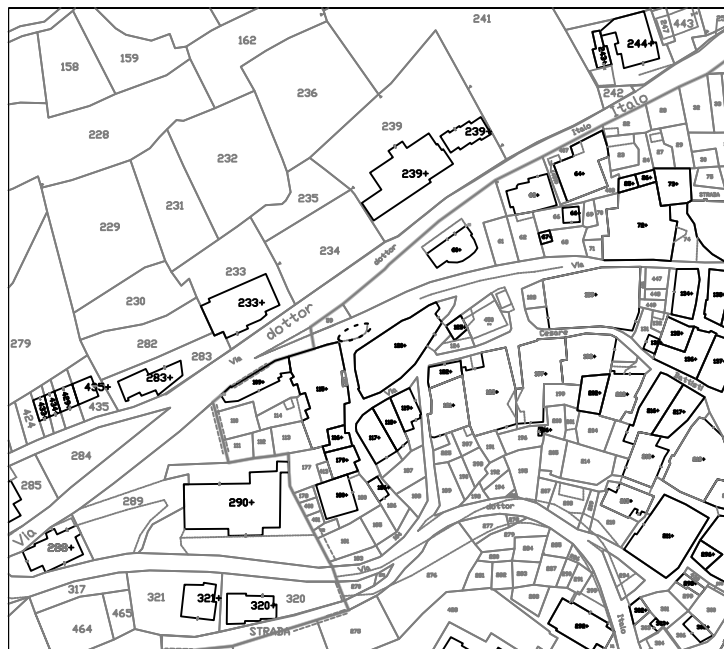
P 5

studio associato arch. G. Cigognetti - arch. M. Piccardi - ing. C. Vitale - località S.Polo - Lonato d/G (BS)

Superficie catastale (non determinata)

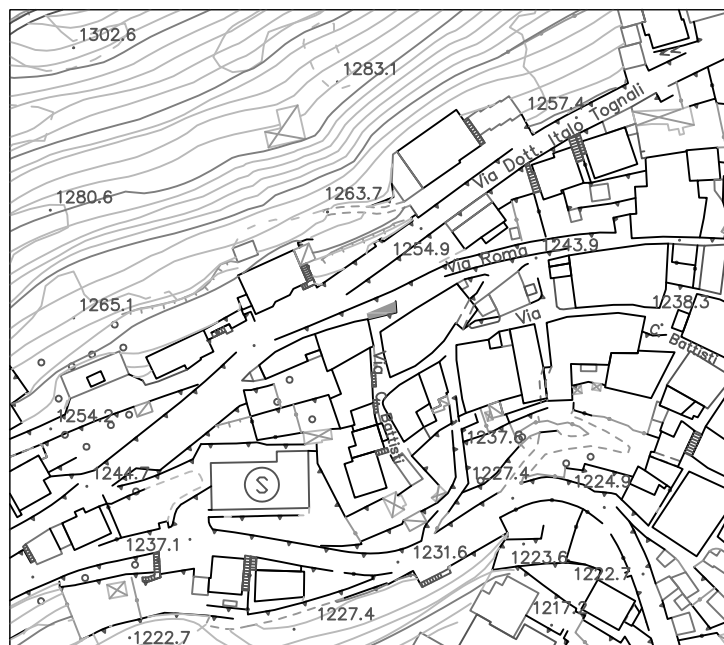
**Superficie adibita a parcheggio:**

**18 mq**



Estratto mappa catastale foglio n. 25

scala 1:2000



Estratto aerofotogrammetrico

scala 1:2000

LEGENDA









### Parcheggio

Indirizzo Piazza Vittoria

Categoria Piano dei Servizi SP5

#### PROPRIETA'

Pubblico ente comunale

Privato

Soggezione

#### FUNZIONE

Categoria servizi per il trasporto

Tipologia parcheggi

Funzione secondari

Funzione accessori

Punteggio 5-7 classe B

Giudizio CLASSE B (6)

#### DATI DIMENSIONALI (mq)

Sup.catastale non determinata

Sup. parcheggio 27 mq

Sup. verde

Sup. totale **27 mq**

#### VINCOLI PAESAGGISTICI

art. 136 D.Lgs. 22 gennaio 2004, n.42

#### VINCOLI AMMINISTRATIVI

#### FATTIBILITA' GEOLOGICA

classe 2

#### ZONIZZAZIONE ACUSTICA

classe III

#### PIANO PROTEZIONE CIVILE

#### ACCESSIBILITA' - FRUIZIONE Punteggio

Accessibilità indiretta 0

Fruibilità continua 2

Bacino di utenza comunale 1

Servizi disponibili 2

servizi amministrativi e sanitari

Punteggio 5-6 classe B

Giudizio CLASSE B (3)

#### CONSERVAZIONE EDILIZIA Punteggio

Stato buono 2

#### GRADO DI SICUREZZA

##### CONFORMITA'

Barriere architettoniche 1,5  
 si  parz.  no  non prev.

Impianti elettrici  
 si  parz.  no  non prev.

Impianto di irrigazione  
 si  parz.  no  non prev.


Altre norme di sicurezza 1  
 si  parz.  no  non prev.

Punteggio 4- 6 classe C

Giudizio CLASSE C (6)

#### SINTESI QUALITATIVA

Giudizio qualitativo  
 sugli spazi **(15-19) CLASSE B**





### DOTAZIONI

Dotazione minima	piazzale sterrato	X
Dotazioni aggiuntive	asfaltato	
	pavimentato (porfido)	X
	verde/ cestini	
	marciapiede	
	copertura	
Impianti tecnologici	illuminazione	X
	illuminazione indiretta	
Prestazioni aggiuntive	parcheggio per disabili	X
Accostamenti	servizi amministrativi	X

### NECESSITA' INTERVENTI - POTENZIALITA' E PREVISIONI

NECESSITA' INTERVENTI	opere	costo stimato opere [€]	costo stimato oneri fiscali, spese tecniche, imprevisti [€]	costo stimato totale [€]
realizzazione posto disabili	posa segnaletica	50,00	10,00	60,00

Costo totale necessità interventi [€]

60,00

Costo totale potenzialità e previsioni [€]



Comune di  
Vione  
Provincia di Brescia

# PARCHEGGIO PIAZZA VITTORIA

## Vione

### STATO DI FATTO

P 6

studio associato arch. G. Cigognetti - arch. M. Piccardi - ing. C. Vitale - località S.Polo - Lonato d/G (BS)

Superficie catastale (non determinata)

**Superficie adibita a parcheggio:**

**27 mq**



Estratto mappa catastale foglio n. 25

scala 1:2000

NORD



Estratto aerofotogrammetrico

scala 1:2000

LEGENDA



parcheggio





### Parcheggio

Indirizzo via Trento  
Categoria Piano dei Servizi SP5

#### PROPRIETA'

Pubblico ente comunale

Privato

Soggezione

#### FUNZIONE

Categoria servizi per il trasporto

Tipologia parcheggi

Funzione secondari

Funzione accessori

Punteggio 5-7 classe B

Giudizio CLASSE B (6)

#### DATI DIMENSIONALI (mq)

Sup.catastale non determinata

Sup. parcheggio 246 mq

Sup. verde

Sup. totale **246 mq**

#### VINCOLI PAESAGGISTICI

art.136 e 142 D.Lgs. 22 gennaio 2004, n.42

#### VINCOLI AMMINISTRATIVI

fiasci di rispetto cimiteriale

#### FATTIBILITA' GEOLOGICA

classe 2

#### ZONIZZAZIONE ACUSTICA

classe III

#### PIANO PROTEZIONE CIVILE

#### ACCESSIBILITA' - FRUIZIONE Punteggio

Accessibilità diretta 1

Fruibilità continua 2

Bacino di utenza comunale 1

Servizi disponibili 2

chiesa, cimitero, municipio, servizi sociali

Punteggio 5-6 classe B

Giudizio CLASSE B (3)

#### CONSERVAZIONE EDILIZIA Punteggio

Stato buono 2

#### GRADO DI SICUREZZA

##### CONFORMITA'

Barriere architettoniche 0  
si  parz.  no  non prev.

Impianti elettrici  
si  parz.  no  non prev.

Impianto di irrigazione  
si  parz.  no  non prev.


Altre norme di sicurezza 1  
si  parz.  no  non prev.

Punteggio 1-3 classe D

Giudizio CLASSE D (3)

#### SINTESI QUALITATIVA

Giudizio qualitativo sugli spazi **(10-14) CLASSE C**





### DOTAZIONI

Dotazione minima	piazzale sterrato	X
Dotazioni aggiuntive	asfaltato	X
	pavimentato (autobloccanti / porfido)	
	verde/ cestini	X
	marciapiede	
	copertura	
Impianti tecnologici	illuminazione	
	illuminazione indiretta	X
Prestazioni aggiuntive	parcheggio disabili	
Accostamenti	chiesa e cimitero	X

### NECESSITA' INTERVENTI - POTENZIALITA' E PREVISIONI

NECESSITA' INTERVENTI	opere	costo stimato opere [€]	costo stimato oneri fiscali, spese tecniche, imprevisti [€]	costo stimato totale [€]
realizzazione segnaletica orizzontale		300,00	100,00	400,00

Costo totale necessità interventi [€]

400,00

Costo totale potenzialità e previsioni [€]



Comune di  
Vione  
Provincia di Brescia

# PARCHEGGIO VIA TRENTO

Vione

STATO DI FATTO

P 7

studio associato arch. G. Cigognetti - arch. M. Piccardi - ing. C. Vitale - località S.Polo - Lonato d/G (BS)

Superficie catastale (non determinata)

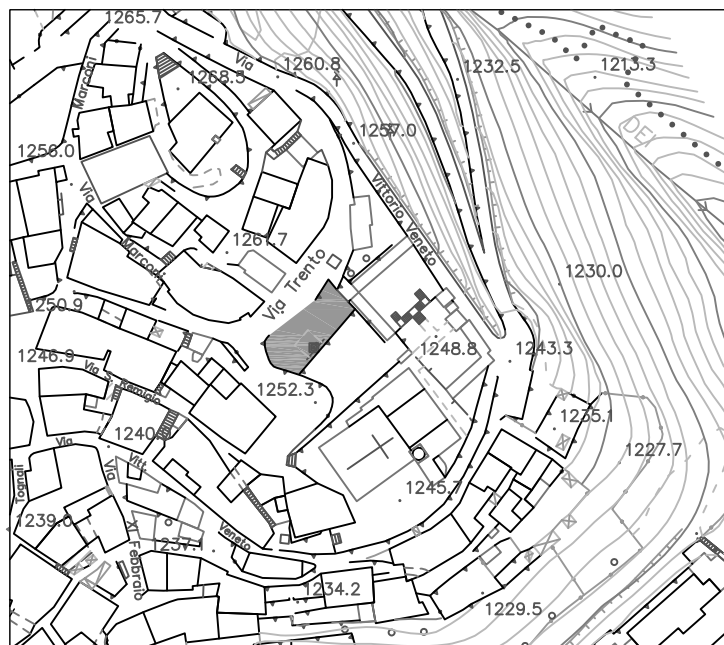
**Superficie adibita a parcheggio:**

**246 mq**



Estratto mappa catastale foglio n. 25

scala 1:2000



Estratto aerofotogrammetrico

scala 1:2000

LEGENDA









### Parcheggio

Indirizzo via Trento  
Categoria Piano dei Servizi SP5

#### PROPRIETA'

Pubblico ente comunale

Privato

Soggezione

#### FUNZIONE

Categoria servizi per il trasporto

Tipologia parcheggi

Funzione secondari

Funzione accessori

Punteggio 3-4 classe C

Giudizio CLASSE C (4)

#### DATI DIMENSIONALI (mq)

Sup.catastale non determinata

Sup. parcheggio 31 mq

Sup. verde

Sup. totale **31 mq**

#### VINCOLI PAESAGGISTICI

art.136 e 142 D.Lgs. 22 gennaio 2004, n.42

#### VINCOLI AMMINISTRATIVI

fiasci di rispetto cimiteriale

#### FATTIBILITA' GEOLOGICA

classe 2

#### ZONIZZAZIONE ACUSTICA

classe III

#### PIANO PROTEZIONE CIVILE

#### ACCESSIBILITA' - FRUIZIONE Punteggio

Accessibilità diretta 1

Fruibilità continua 2

Bacino di utenza comunale 1

Servizi disponibili 2

chiesa,cimitero,servizi sociali

Punteggio 5-6 classe B

Giudizio CLASSE B (3)

#### CONSERVAZIONE EDILIZIA Punteggio

Stato buono 2

#### GRADO DI SICUREZZA

##### CONFORMITA'

Barriere architettoniche 0  
si  parz.  no  non prev.

Impianti elettrici  
si  parz.  no  non prev.

Impianto di irrigazione  
si  parz.  no  non prev.


Altre norme di sicurezza 0,5  
si  parz.  no  non prev.

Punteggio 1-3 classe D

Giudizio CLASSE D (3)

#### SINTESI QUALITATIVA

Giudizio qualitativo  
sugli spazi **(10-14) CLASSE C**





### DOTAZIONI

Dotazione minima	piazzale sterrato	X
Dotazioni aggiuntive	asfaltato	
	pavimentato (porfido)	X
	verde/ cestini	X
	marciapiede	
	copertura	
Impianti tecnologici	illuminazione	
	illuminazione indiretta	X
Prestazioni aggiuntive	parcheggio per disabili	
Accostamenti		

### NECESSITA' INTERVENTI - POTENZIALITA' E PREVISIONI

PREVISIONI	opere	costo stimato opere [€]	costo stimato oneri fiscali, spese tecniche, imprevisti [€]	costo stimato totale [€]
dismissione				

Costo totale necessità interventi [€]

Costo totale potenzialità e previsioni [€]



Comune di  
Vione  
Provincia di Brescia

# PARCHEGGIO VIA TRENTO

Vione

STATO DI FATTO

P 8

studio associato arch. G. Cigognetti - arch. M. Piccardi - ing. C. Vitale - località S.Polo - Lonato d/G (BS)

Superficie catastale (non determinata)

**Superficie adibita a parcheggio:**

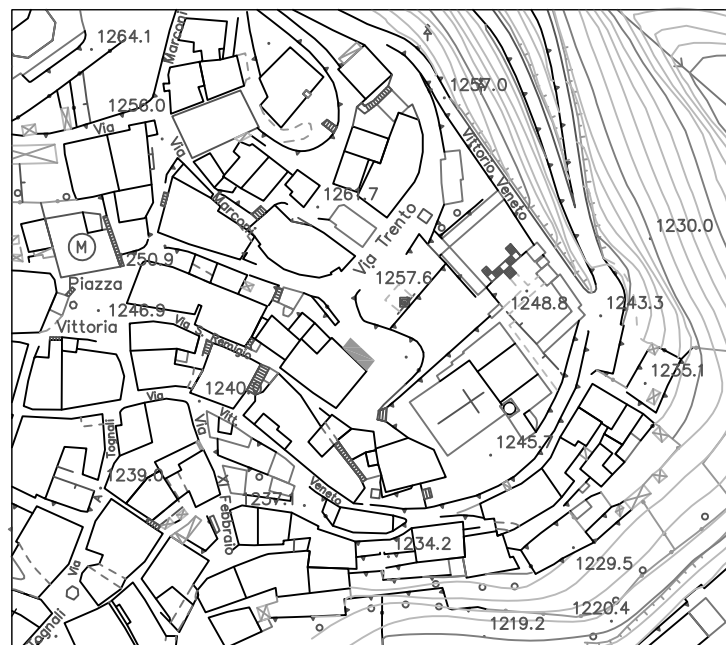
**31 mq**



Estratto mappa catastale foglio n. 25

scala 1:2000

NORD



Estratto aerofotogrammetrico

scala 1:2000

LEGENDA



parcheggio





### Parcheggio

Indirizzo via Vittorio Veneto  
Categoria Piano dei Servizi SP5

#### PROPRIETA'

Pubblico ente comunale  
Privato (sedime) soggetto privato  
Soggezione da convenzionare

#### FUNZIONE

Categoria servizi per il trasporto  
Tipologia parcheggi  
Funzione secondari  
Funzione accessori

Punteggio 5-7 classe B  
Giudizio CLASSE B (6)

#### DATI DIMENSIONALI (mq)

Sup.catastale non determinata  
Sup. parcheggio 58 mq  
Sup. verde  
Sup. totale **58 mq**

#### VINCOLI PAESAGGISTICI

art.136 e 142 D.Lgs. 22 gennaio 2004, n.42

#### VINCOLI AMMINISTRATIVI

fiasci di rispetto cimiteriale e allevamento agricolo

#### FATTIBILITA' GEOLOGICA

classe 2

#### ZONIZZAZIONE ACUSTICA

classe III

#### PIANO PROTEZIONE CIVILE

#### ACCESSIBILITA' - FRUIZIONE Punteggio

Accessibilità diretta 1  
Fruiibilità continua 2  
Bacino di utenza comunale 1  
Servizi disponibili chiesa, cimitero 2

Punteggio 5-6 classe B  
Giudizio CLASSE B (3)

#### CONSERVAZIONE EDILIZIA Punteggio

Stato buono 2

#### GRADO DI SICUREZZA

##### CONFORMITA'

Barriere architettoniche 1,5  
si  parz.  no  non prev.

##### Impianti elettrici

si  parz.  no  non prev.

##### Impianto di irrigazione

si  parz.  no  non prev.

##### Altre norme di sicurezza

si  parz.  no  non prev.  1

##### Punteggio

4- 6 classe C


##### Giudizio

CLASSE C (6)

#### SINTESI QUALITATIVA

Giudizio qualitativo sugli spazi

**(15-19) CLASSE B**





### DOTAZIONI

Dotazione minima	piazzale sterrato	X
Dotazioni aggiuntive	asfaltato	X
	pavimentato (porfido)	
	verde/ cestini	
	marciapiede	
	copertura	
Impianti tecnologici	illuminazione	
	illuminazione indiretta	X
Prestazioni aggiuntive	parcheggio per disabili	X
Accostamenti	chiesa, cimitero	X

### NECESSITA' INTERVENTI - POTENZIALITA' E PREVISIONI

Costo totale necessità interventi [€]

Costo totale potenzialità e previsioni [€]



Comune di  
Vione  
Provincia di Brescia

# PARCHEGGIO VIA VITTORIO VENETO

Vione

STATO DI FATTO

P 9

studio associato arch. G. Cigognetti - arch. M. Piccardi - ing. C. Vitale - località S.Polo - Lonato d/G (BS)

Superficie catastale (non determinata)

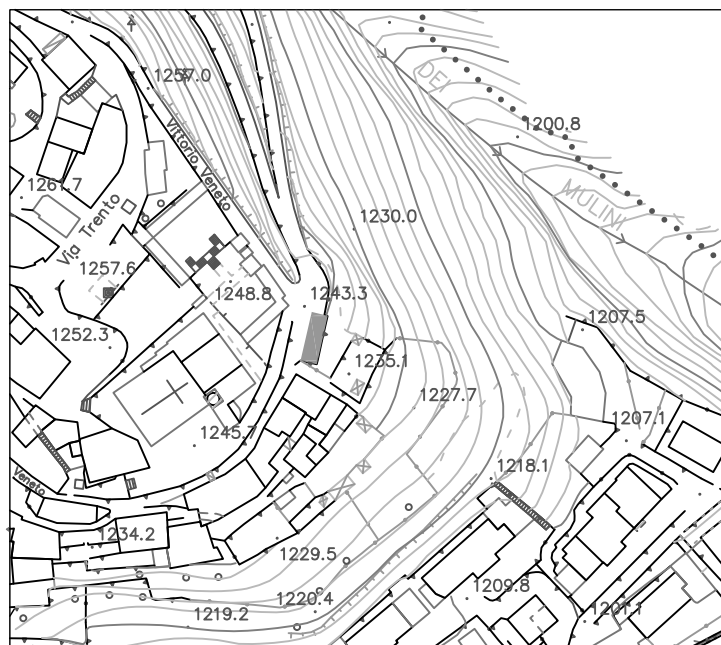
**Superficie adibita a parcheggio:**

**58 mq**



Estratto mappa catastale foglio n. 25

scala 1:2000



Estratto aerofotogrammetrico

scala 1:2000

LEGENDA



parcheggio







### Parcheggio

Indirizzo via Nazionale  
Categoria Piano dei Servizi SP5

#### PROPRIETA'

Pubblico ANAS map. 290

Privato Vicinia di Stadolina (map.289)

Soggezione

#### FUNZIONE

Categoria servizi per il trasporto

Tipologia parcheggi

Funzione secondari

Funzione accessori

Punteggio 3-4 classe C

Giudizio CLASSE C (4)

#### DATI DIMENSIONALI (mq)

Sup.catastale non determinata

Sup. parcheggio 142 mq

Sup. verde

Sup. totale **142 mq**

#### VINCOLI PAESAGGISTICI

#### VINCOLI AMMINISTRATIVI

reticolo idrico (parte)

#### FATTIBILITA' GEOLOGICA

classe 3 e 4

#### ZONIZZAZIONE ACUSTICA

classe IV

#### PIANO PROTEZIONE CIVILE

#### ACCESSIBILITA' - FRUIZIONE Punteggio

Accessibilità diretta 1

Fruibilità continua 2

Bacino di utenza comunale 1

Servizi disponibili  
fermata autobus 1

Punteggio 5-6 classe B

Giudizio CLASSE B (3)

#### CONSERVAZIONE EDILIZIA Punteggio

Stato buono 2

#### GRADO DI SICUREZZA

##### CONFORMITA'

Barriere architettoniche  
si  parz.  no  non prev.

Impianti elettrici  
si  parz.  no  non prev.

Impianto di irrigazione  
si  parz.  no  non prev.


Altre norme di sicurezza 1  
si  parz.  no  non prev.

Punteggio 1-3 classe D

Giudizio CLASSE D (3)

#### SINTESI QUALITATIVA

Giudizio qualitativo  
sugli spazi **(10-14) CLASSE C**





### DOTAZIONI

Dotazione minima	piazzale sterrato	X
Dotazioni aggiuntive	asfaltato	X
	pavimentato (porfido)	
	verde/ cestini	
	marciapiede	
	copertura	
Impianti tecnologici	illuminazione	
	illuminazione indiretta	X
Prestazioni aggiuntive	parcheggio per disabili	
Accostamenti		

### NECESSITA' INTERVENTI - POTENZIALITA' E PREVISIONI

--

Costo totale necessità interventi [€]

Costo totale potenzialità e previsioni [€]



Comune di  
Vione  
Provincia di Brescia

# PARCHEGGIO VIA DEL TONALE

Stadolina - loc. Lissidini  
STATO DI FATTO

P 10

studio associato arch. G. Cigognetti - arch. M. Piccardi - ing. C. Vitale - località S.Polo - Lonato d/G (BS)

Superficie catastale (non determinata)

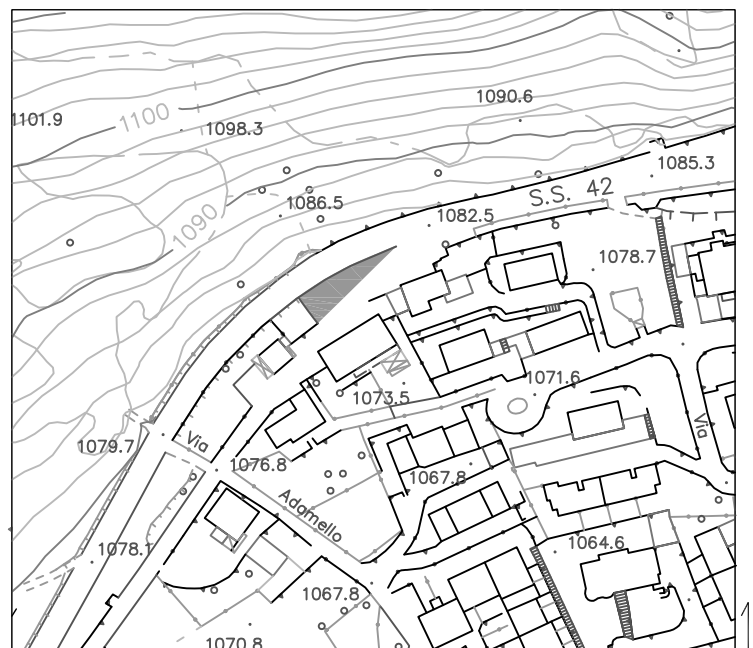
**Superficie adibita a parcheggio:**

**142 mq**



Estratto mappa catastale foglio n. 27

scala 1:2000



Estratto aerofotogrammetrico

scala 1:2000

LEGENDA







### Parcheggio

Indirizzo via Adamello

Categoria Piano dei Servizi SP5

#### PROPRIETA'

Pubblico ente comunale

Privato

Soggezione

#### FUNZIONE

Categoria servizi per il trasporto

Tipologia parcheggi

Funzione secondari

Funzione accessori

Punteggio 5-7 classe B

Giudizio CLASSE B (6)

#### DATI DIMENSIONALI (mq)

Sup.catastale non determinata

Sup. parcheggio 68 mq

Sup. verde

Sup. totale **68 mq**

#### VINCOLI PAESAGGISTICI

#### VINCOLI AMMINISTRATIVI

#### FATTIBILITA' GEOLOGICA

classe 3

#### ZONIZZAZIONE ACUSTICA

classe IV

#### PIANO PROTEZIONE CIVILE

#### ACCESSIBILITA' - FRUIZIONE Punteggio

Accessibilità diretta 1

Fruibilità continua 2

Bacino di utenza comunale 1

Servizi disponibili gioco all'aperto 1

Punteggio 5-6 classe B

Giudizio CLASSE B (3)

#### CONSERVAZIONE EDILIZIA Punteggio

Stato buono 2

#### GRADO DI SICUREZZA

##### CONFORMITA'

Barriere architettoniche 0  
 si  parz.  no  non prev.

Impianti elettrici  
 si  parz.  no  non prev.

Impianto di irrigazione  
 si  parz.  no  non prev.



Altre norme di sicurezza 1  
 si  parz.  no  non prev.

Punteggio 1-3 classe D

Giudizio CLASSE D (3)

#### SINTESI QUALITATIVA

Giudizio qualitativo sugli spazi **(10-14) CLASSE C**





### DOTAZIONI

Dotazione minima	piazzale sterrato	X
Dotazioni aggiuntive	asfaltato	X
	pavimentato (porfido)	
	verde/ cestini	
	marciapiede	
	copertura	
Impianti tecnologici	illuminazione	
	illuminazione indiretta	X
Prestazioni aggiuntive	parcheggio per disabili	
Accostamenti	gioco all'aperto	X

### NECESSITA' INTERVENTI - POTENZIALITA' E PREVISIONI

NECESSITA' INTERVENTI	opere	costo stimato opere [€]	costo stimato oneri fiscali, spese tecniche, imprevisti [€]	costo stimato totale [€]
realizzazione segnaletica orizzontale		90,00	10,00	100,00

Costo totale necessità interventi [€]

100,00

Costo totale potenzialità e previsioni [€]



Comune di  
Vione  
Provincia di Brescia

# PARCHEGGIO VIA ADAMELLO

Vione

STATO DI FATTO

P 11

studio associato arch. G. Cigognetti - arch. M. Piccardi - ing. C. Vitale - località S.Polo - Lonato d/G (BS)

Superficie catastale (non determinata)

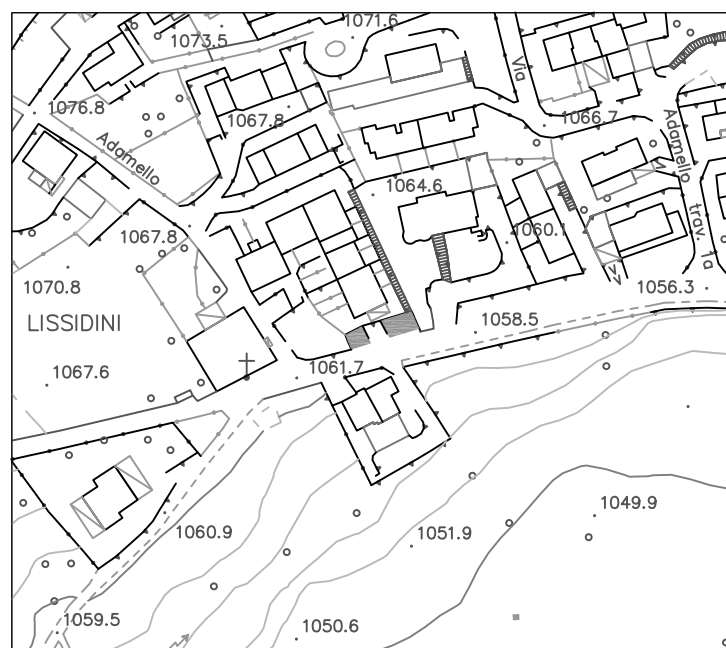
**Superficie adibita a parcheggio:**

**68 mq**



Estratto mappa catastale foglio n. 27

scala 1:2000



Estratto aerofotogrammetrico

scala 1:2000

LEGENDA









### Parcheggio

Indirizzo via Dante

Categoria Piano dei Servizi SP5

#### PROPRIETA'

Pubblico ente provinciale

Privato

Soggezione

#### FUNZIONE

Categoria servizi per il trasporto

Tipologia parcheggi

Funzione secondari

Funzione accessori

Punteggio 3-4 classe C

Giudizio CLASSE C (4)

#### DATI DIMENSIONALI (mq)

Sup.catastale non determinata

Sup. parcheggio 299 mq

Sup. verde

Sup. totale **299 mq**

#### VINCOLI PAESAGGISTICI

#### VINCOLI AMMINISTRATIVI

reticolo idrico

#### FATTIBILITA' GEOLOGICA

classe 4

#### ZONIZZAZIONE ACUSTICA

classe IV

#### PIANO PROTEZIONE CIVILE

#### ACCESSIBILITA' - FRUIZIONE Punteggio

Accessibilità diretta 1

Fruibilità continua 2

Bacino di utenza comunale 1

Servizi disponibili nessuno 0

Punteggio 3-4 classe C

Giudizio CLASSE C (2)

#### CONSERVAZIONE EDILIZIA Punteggio

Stato buono 2

#### GRADO DI SICUREZZA

##### CONFORMITA'

Barriere architettoniche 0  
 si  parz.  no  non prev.

Impianti elettrici  
 si  parz.  no  non prev.

Impianto di irrigazione  
 si  parz.  no  non prev.



Altre norme di sicurezza 1  
 si  parz.  no  non prev.

Punteggio 1-3 classe D

Giudizio CLASSE D (3)

#### SINTESI QUALITATIVA

Giudizio qualitativo  
 sugli spazi **(1-9) CLASSE D**





### DOTAZIONI

Dotazione minima	piazzale sterrato (ghiaia)	X
Dotazioni aggiuntive	asfaltato	X
	pavimentato (porfido)	
	verde/ cestini	
	marciapiede	
	copertura	
Impianti tecnologici	illuminazione	
	illuminazione indiretta	X
Prestazioni aggiuntive	parcheggio per disabili	
Accostamenti		

### NECESSITA' INTERVENTI - POTENZIALITA' E PREVISIONI

NECESSITA' INTERVENTI	opere	costo stimato opere [€]	costo stimato oneri fiscali, spese tecniche, imprevisti [€]	costo stimato totale [€]
rifacimento segnaletica orizzontale		355,00	35,00	390,00
realizzazione posto disabili		50,00	10,00	60,00

Costo totale necessità interventi [€]

450,00

Costo totale potenzialità e previsioni [€]



Comune di  
Vione  
Provincia di Brescia

# PARCHEGGIO VIA DANTE

Stadolina

STATO DI FATTO

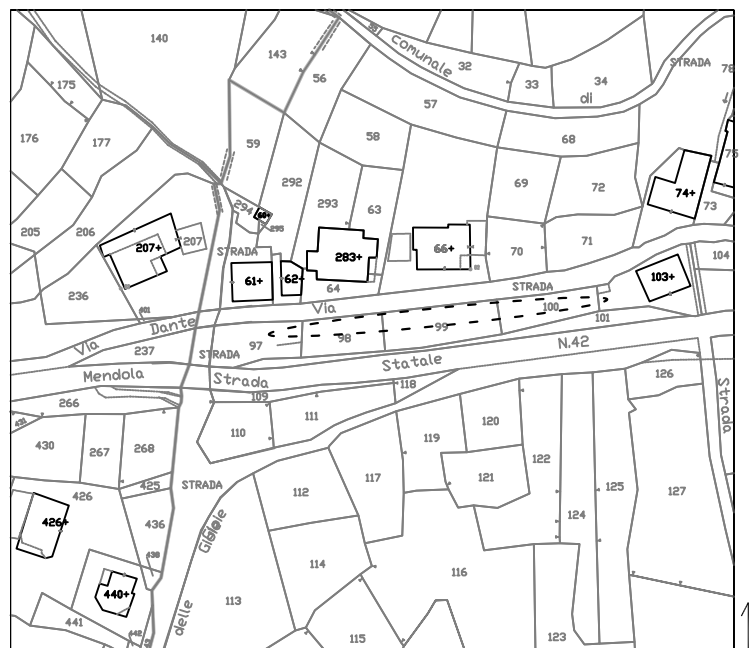
P 12

studio associato arch. G. Cigognetti - arch. M. Piccardi - ing. C. Vitale - località S.Polo - Lonato d/G (BS)

Superficie catastale (non determinata)

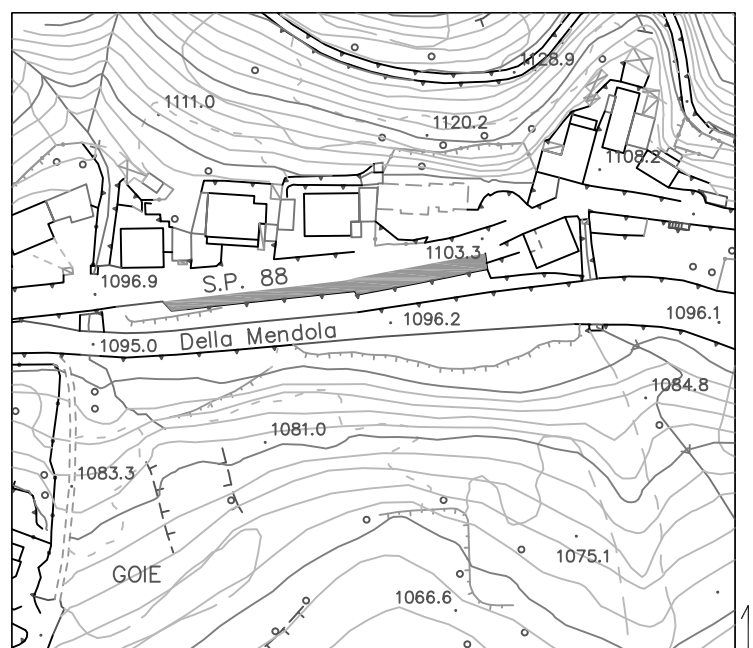
**Superficie adibita a parcheggio:**

**299 mq**



Estratto mappa catastale foglio n. 29

scala 1:2000



Estratto aerofotogrammetrico

scala 1:2000

LEGENDA







### Parcheggio

Indirizzo via Dante

Categoria Piano dei Servizi SP5

#### PROPRIETA'

Pubblico ente comunale

Privato

Soggezione

#### FUNZIONE

Categoria servizi per il trasporto

Tipologia parcheggi

Funzione secondari

Funzione accessori

Punteggio 3-4 classe C

Giudizio CLASSE C (4)

#### DATI DIMENSIONALI (mq)

Sup.catastale non determinata

Sup. parcheggio 90 mq

Sup. verde

Sup. totale **90 mq**

#### VINCOLI PAESAGGISTICI

art. 136 D.Lgs. 22 gennaio 2004, n.42

#### VINCOLI AMMINISTRATIVI

#### FATTIBILITA' GEOLOGICA

classe 2

#### ZONIZZAZIONE ACUSTICA

classe IV

#### PIANO PROTEZIONE CIVILE

#### ACCESSIBILITA' - FRUIZIONE Punteggio

Accessibilità diretta 1

Fruibilità continua 2

Bacino di utenza comunale 1

Servizi disponibili nessuno 0

Punteggio 3-4 classe C

Giudizio CLASSE C (2)

#### CONSERVAZIONE EDILIZIA Punteggio

Stato buono 2

#### GRADO DI SICUREZZA

##### CONFORMITA'

Barriere architettoniche 1,5  
si  parz.  no  non prev.

Impianti elettrici  
si  parz.  no  non prev.

Impianto di irrigazione  
si  parz.  no  non prev.


Altre norme di sicurezza 1  
si  parz.  no  non prev.

Punteggio 4- 6 classe C

Giudizio CLASSE C (6)

#### SINTESI QUALITATIVA

Giudizio qualitativo  
sugli spazi **(10-14) CLASSE C**





### DOTAZIONI

Dotazione minima	piazzale sterrato	X
Dotazioni aggiuntive	asfaltato	X
	pavimentato (porfido)	
	verde/ cestini	
	marciapiede	
	copertura	
Impianti tecnologici	illuminazione	
	illuminazione indiretta	X
Prestazioni aggiuntive	parcheggio per disabili	X
Accostamenti		

### NECESSITA' INTERVENTI - POTENZIALITA' E PREVISIONI

NECESSITA' INTERVENTI	opere	costo stimato opere [€]	costo stimato oneri fiscali, spese tecniche, imprevisti [€]	costo stimato totale [€]
rifacimento	rifacimento pavimentazione stradale e posa segnaletica	31.500,00	3.500,00	35.000,00

Costo totale necessità interventi [€]

35.000,00

Costo totale potenzialità e previsioni [€]



Comune di  
Vione  
Provincia di Brescia

# PARCHEGGIO VIA DANTE (c. stor.)

Stadolina

STATO DI FATTO

P 13

studio associato arch. G. Cigognetti - arch. M. Piccardi - ing. C. Vitale - località S.Polo - Lonato d/G (BS)

Superficie catastale (non determinata)

**Superficie adibita a parcheggio:**

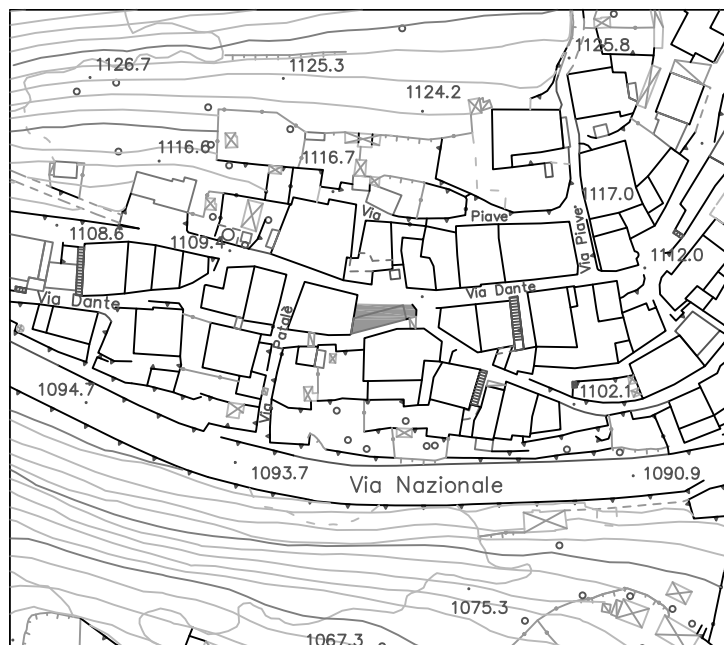
**90 mq**



Estratto mappa catastale foglio n. 30

scala 1:2000

NORD



Estratto aerofotogrammetrico

scala 1:2000

LEGENDA



parcheggio







### Parcheggio

Indirizzo via San Giacomo

Categoria Piano dei Servizi SP5

#### PROPRIETA'

Pubblico ente comunale

Privato

Soggezione

#### FUNZIONE

Categoria servizi per il trasporto

Tipologia parcheggi

Funzione secondari

Funzione accessori

Punteggio 5-7 classe B

Giudizio CLASSE B (6)

#### DATI DIMENSIONALI (mq)

Sup.catastale non determinata

Sup. parcheggio 21 mq

Sup. verde

Sup. totale **21 mq**

#### VINCOLI PAESAGGISTICI

art.136 e 142 D.Lgs. 22 gennaio 2004, n.42 (parte)

#### VINCOLI AMMINISTRATIVI

reticolo idrico

#### FATTIBILITA' GEOLOGICA

classe 4

#### ZONIZZAZIONE ACUSTICA

classe IV

#### PIANO PROTEZIONE CIVILE

#### ACCESSIBILITA' - FRUIZIONE Punteggio

Accessibilità diretta 1

Fruibilità continua 2

Bacino di utenza comunale 1

Servizi disponibili 2

verde pubblico e ambulatorio

Punteggio 5-6 classe B

Giudizio CLASSE B (3)

#### CONSERVAZIONE EDILIZIA Punteggio

Stato buono 2

#### GRADO DI SICUREZZA

##### CONFORMITA'

Barriere architettoniche 0  
 si  parz.  no  non prev.

Impianti elettrici  
 si  parz.  no  non prev.

Impianto di irrigazione  
 si  parz.  no  non prev.


Altre norme di sicurezza 1  
 si  parz.  no  non prev.

Punteggio 1-3 classe D

Giudizio CLASSE D (3)

#### SINTESI QUALITATIVA

Giudizio qualitativo  
 sugli spazi **(10-14) CLASSE C**





### DOTAZIONI

Dotazione minima	piazzale sterrato	X
Dotazioni aggiuntive	asfaltato	X
	pavimentato (porfido)	
	verde/ cestini	
	marciapiede	X
	copertura	
Impianti tecnologici	illuminazione	
	illuminazione indiretta	X
Prestazioni aggiuntive	parcheggio per disabili	
Accostamenti	verde pubblico e ambulatorio medico	X

### NECESSITA' INTERVENTI - POTENZIALITA' E PREVISIONI

NECESSITA' INTERVENTI	opere	costo stimato opere [€]	costo stimato oneri fiscali, spese tecniche, imprevisti [€]	costo stimato totale [€]
rifacimento segnaletica orizzontale		40,00	10,00	50,00

Costo totale necessità interventi [€]

50,00

Costo totale potenzialità e previsioni [€]



Comune di  
Vione  
Provincia di Brescia

# PARCHEGGIO VIA SAN GIACOMO

Stadolina

STATO DI FATTO

P 14

studio associato arch. G. Cigognetti - arch. M. Piccardi - ing. C. Vitale - località S.Polo - Lonato d/G (BS)

Superficie catastale (non determinata)

**Superficie adibita a parcheggio:**

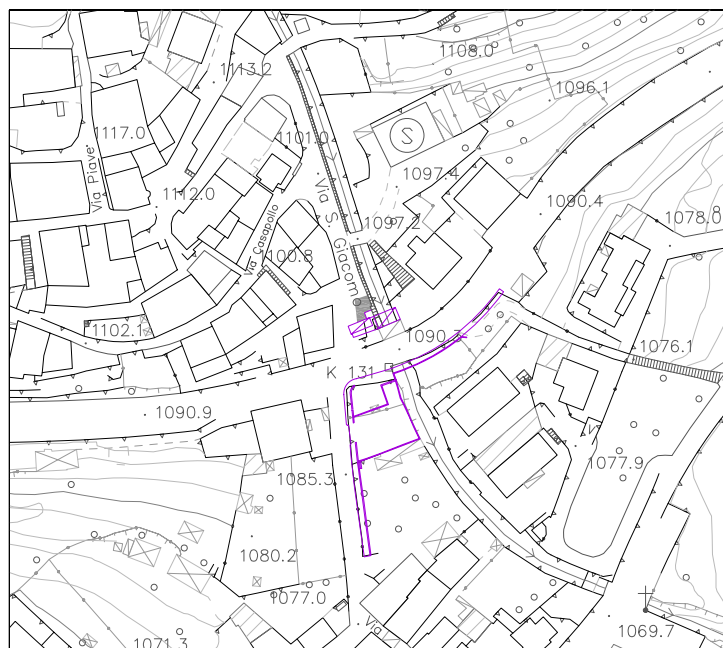
**21 mq**



Estratto mappa catastale foglio n. 30

scala 1:2000

NORD



Estratto aerofotogrammetrico

scala 1:2000

NORD

## LEGENDA

aggiornamento  
cartografico  
provvisorio

parcheggio





### Parcheggio

Indirizzo SS 42

Categoria Piano dei Servizi SP5

#### PROPRIETA'

Pubblico ente comunale

Privato soggetto privato (parte)

Soggezione da convenzionare

#### FUNZIONE

Categoria servizi per il trasporto

Tipologia parcheggi

Funzione secondari

Funzione accessori Ambulatorio

Punteggio 5-7 classe B

Giudizio CLASSE B (6)

#### DATI DIMENSIONALI (mq)

Sup.catastale non determinata

Sup. parcheggio 109 mq

Sup. verde

Sup. totale **109 mq**

#### VINCOLI PAESAGGISTICI

art.136 e 142 D.Lgs. 22 gennaio 2004, n.42

#### VINCOLI AMMINISTRATIVI

#### FATTIBILITA' GEOLOGICA

classe 3

#### ZONIZZAZIONE ACUSTICA

classe IV

#### PIANO PROTEZIONE CIVILE

#### ACCESSIBILITA' - FRUIZIONE Punteggio

Accessibilità indiretta 0

Fruibilità continua 2

Bacino di utenza comunale 1

Servizi disponibili 2

fermata TPL, ambulatorio,verde e sottopasso

Punteggio 5-6 classe B

Giudizio CLASSE B (3)

#### CONSERVAZIONE EDILIZIA Punteggio

Stato buono 2

#### GRADO DI SICUREZZA

##### CONFORMITA'

Barriere architettoniche 1,5  
si  parz.  no  non prev.

Impianti elettrici  
si  parz.  no  non prev.

Impianto di irrigazione  
si  parz.  no  non prev.



Altre norme di sicurezza 1  
si  parz.  no  non prev.

Punteggio 1-3 classe D

Giudizio CLASSE D (3)

#### SINTESI QUALITATIVA

Giudizio qualitativo  
sugli spazi **(10-14) CLASSE C**





### DOTAZIONI

Dotazione minima	piazzale sterrato	X
Dotazioni aggiuntive	asfaltato	X
	pavimentato (porfido)	
	verde/ cestini	
	marciapiede	
	copertura	
Impianti tecnologici	illuminazione	
	illuminazione indiretta	X
Prestazioni aggiuntive	parcheggio per disabili	X
Accostamenti	verde pubblico, sottopasso e ambulatorio medico	X

### NECESSITA' INTERVENTI - POTENZIALITA' E PREVISIONI

Costo totale necessità interventi [€]

Costo totale potenzialità e previsioni [€]



Comune di  
Vione  
Provincia di Brescia

# PARCHEGGIO VIA NAZIONALE AMB. Stadolina STATO DI FATTO

P 15

studio associato arch. G. Cigognetti - arch. M. Piccardi - ing. C. Vitale - località S.Polo - Lonato d/G (BS)

Superficie catastale (non determinata)

**Superficie adibita a parcheggio:**

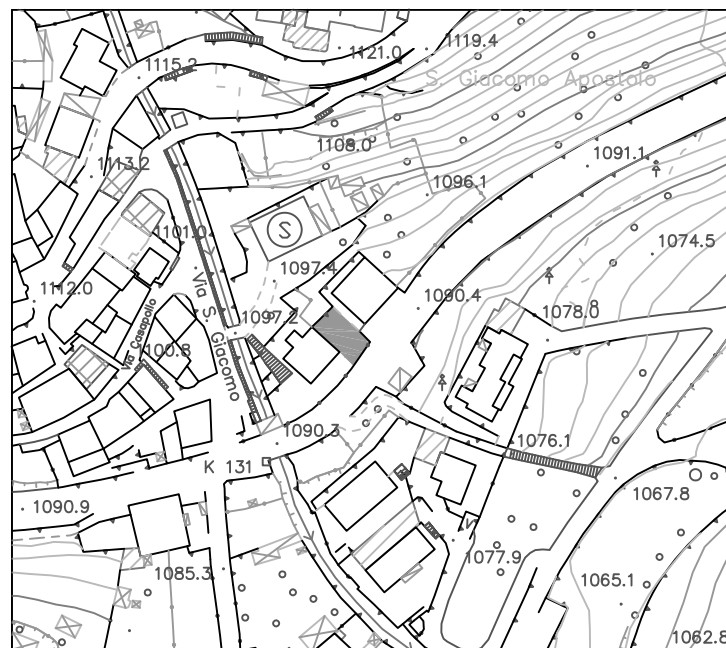
**109 mq**



Estratto mappa catastale foglio n. 30

scala 1:2000

NORD



Estratto aerofotogrammetrico

scala 1:2000

NORD

LEGENDA



parcheggio







### Parcheggio

Indirizzo via Adamello

Categoria Piano dei Servizi SP5

#### PROPRIETA'

Pubblico ente comunale

Privato (parte sedime) soggetto privato

Soggezione da convenzionare

#### FUNZIONE

Categoria servizi per il trasporto

Tipologia parcheggi

Funzione secondari

Funzione accessori

Punteggio 5-7 classe B

Giudizio CLASSE B (6)

#### DATI DIMENSIONALI (mq)

Sup.catastale non determinata

Sup. parcheggio 467 mq

Sup. verde

Sup. totale **467 mq**

#### VINCOLI PAESAGGISTICI

art.142 D.Lgs. 22 gennaio 2004, n.42 (parte)

#### VINCOLI AMMINISTRATIVI

reticolo idrico (parte)

#### FATTIBILITA' GEOLOGICA

classe 3 e 4

#### ZONIZZAZIONE ACUSTICA

classe IV

#### PIANO PROTEZIONE CIVILE

#### ACCESSIBILITA' - FRUIZIONE Punteggio

Accessibilità diretta 1

Fruibilità continua 2

Bacino di utenza comunale 1

Servizi disponibili parco 1

Punteggio 5-6 classe B

Giudizio CLASSE B (3)

#### CONSERVAZIONE EDILIZIA Punteggio

Stato buono 2

#### GRADO DI SICUREZZA

##### CONFORMITA'

Barriere architettoniche 1,5  
 si  parz.  no  non prev.

Impianti elettrici  
 si  parz.  no  non prev.

Impianto di irrigazione  
 si  parz.  no  non prev.

Altre norme di sicurezza 1  
 si  parz.  no  non prev.

Punteggio 1-3 classe D

Giudizio CLASSE D (3)

#### SINTESI QUALITATIVA

Giudizio qualitativo sugli spazi **(10-14) CLASSE C**





### DOTAZIONI

Dotazione minima	piazzale sterrato	X
Dotazioni aggiuntive	asfaltato	X
	pavimentato (porfido)	
	verde/ cestini	X
	marciapiede	
	copertura	
Impianti tecnologici	illuminazione	
	illuminazione indiretta	X
Prestazioni aggiuntive	parcheggio per disabili	
Accostamenti	parco	X

### NECESSITA' INTERVENTI - POTENZIALITA' E PREVISIONI

Costo totale necessità interventi [€]

Costo totale potenzialità e previsioni [€]



Comune di  
Vione  
Provincia di Brescia

# PARCHEGGIO VIA ADAMELLO PARCO

Stadolina  
STATO DI FATTO

P 16

studio associato arch. G. Cigognetti - arch. M. Piccardi - ing. C. Vitale - località S.Polo - Lonato d/G (BS)

Superficie catastale (non determinata)

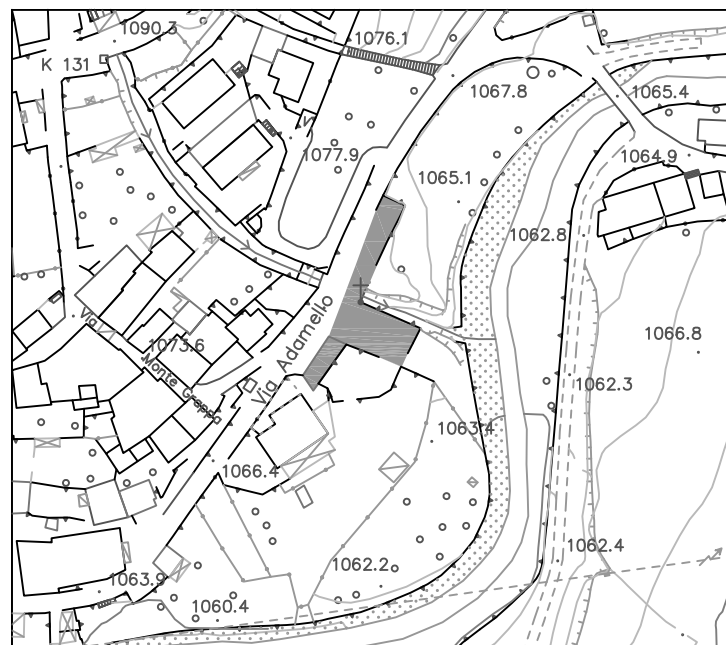
**Superficie adibita a parcheggio:**

**467 mq**



Estratto mappa catastale foglio n. 31 - 32

scala 1:2000



Estratto aerofotogrammetrico

scala 1:2000

LEGENDA







### Parcheggio

Indirizzo via Vallaro

Categoria Piano dei Servizi SP5

#### PROPRIETA'

Pubblico ente comunale

Privato

Soggezione

#### FUNZIONE

Categoria servizi per il trasporto

Tipologia parcheggi

Funzione secondari

Funzione accessori

Punteggio 5-7 classe B

Giudizio CLASSE B (6)

#### DATI DIMENSIONALI (mq)

Sup.catastale non determinata

Sup. parcheggio 526 mq

Sup. verde

Sup. totale **526 mq**

#### VINCOLI PAESAGGISTICI

art.142 D.Lgs. 22 gennaio 2004, n.42

#### VINCOLI AMMINISTRATIVI

Aree allagabili (PAI)

#### FATTIBILITA' GEOLOGICA

classe 3

#### ZONIZZAZIONE ACUSTICA

#### PIANO PROTEZIONE CIVILE

#### ACCESSIBILITA' - FRUIZIONE Punteggio

Accessibilità diretta 1

Fruibilità continua 2

Bacino di utenza comunale 1

Servizi disponibili 2

parco e campo sportivo

Punteggio 5-6 classe B

Giudizio CLASSE B (3)

#### CONSERVAZIONE EDILIZIA Punteggio

Stato buono 2

#### GRADO DI SICUREZZA

##### CONFORMITA'

Barriere architettoniche 0  
 si  parz.  no  non prev.

Impianti elettrici  
 si  parz.  no  non prev.

Impianto di irrigazione  
 si  parz.  no  non prev.


Altre norme di sicurezza 1  
 si  parz.  no  non prev.

Punteggio 1-3 classe D

Giudizio CLASSE D (3)

#### SINTESI QUALITATIVA

Giudizio qualitativo  
 sugli spazi **(10-14) CLASSE C**





### DOTAZIONI

Dotazione minima	piazzale sterrato	X
Dotazioni aggiuntive	asfaltato	X
	pavimentato (porfido)	
	verde/ cestini	X
	marciapiede	
	copertura	
Impianti tecnologici	illuminazione	
	illuminazione indiretta	X
Prestazioni aggiuntive	parcheggio per disabili	
Accostamenti	parco e campo sportivo	X

### NECESSITA' INTERVENTI - POTENZIALITA' E PREVISIONI

NECESSITA' INTERVENTI	opere	costo stimato opere [€]	costo stimato oneri fiscali, spese tecniche, imprevisti [€]	costo stimato totale [€]
realizzazione posto disabili in prossimità del campo sportivo		50,00	10,00	60,00

Costo totale necessità interventi [€]

60,00

Costo totale potenzialità e previsioni [€]



Comune di  
Vione  
Provincia di Brescia

# PARCHEGGIO VIA VALLARO

Stadolina  
STATO DI FATTO

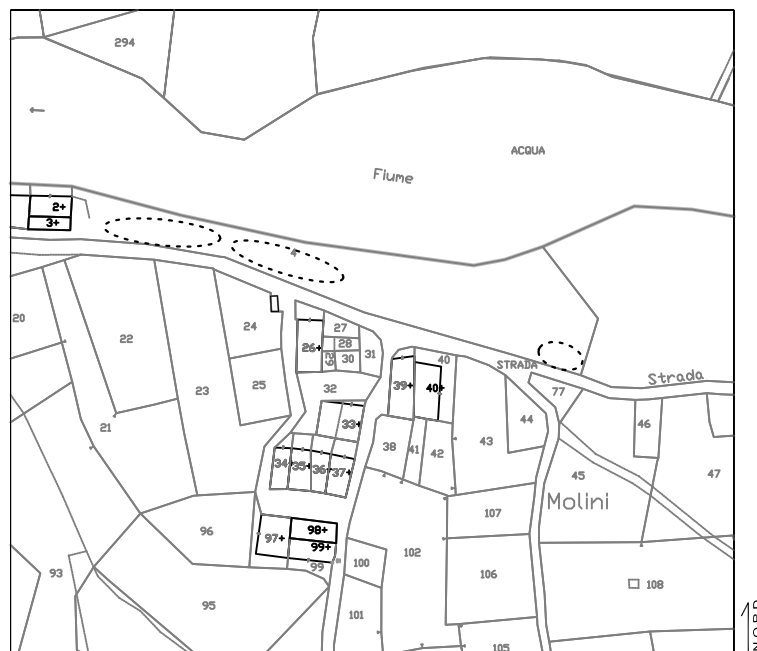
P 17

studio associato arch. G. Cigognetti - arch. M. Piccardi - ing. C. Vitale - località S.Polo - Lonato d/G (BS)

Superficie catastale (non determinata)

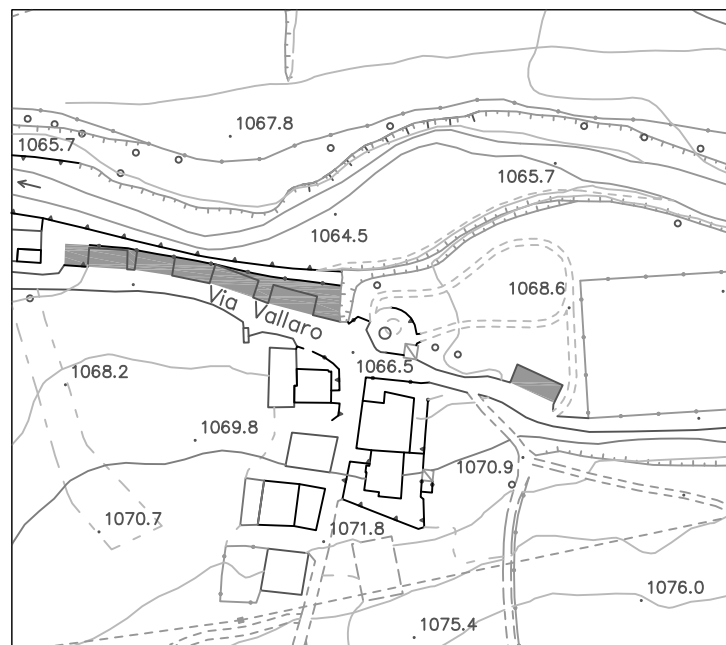
**Superficie adibita a parcheggio:**

**526 mq**



Estratto mappa catastale foglio n. 32

scala 1:2000



Estratto aerofotogrammetrico

scala 1:2000

LEGENDA









### Parcheggio

Indirizzo via Adamello, trav.2

Categoria Piano dei Servizi SP5

#### PROPRIETA'

Pubblico ente comunale

Privato

Soggezione

#### FUNZIONE

Categoria servizi per il trasporto

Tipologia parcheggi

Funzione secondari

Funzione accessori

Punteggio 1-2 classe D

Giudizio CLASSE D (2)

#### DATI DIMENSIONALI (mq)

Sup.catastale non determinata

Sup. parcheggio 69 mq

Sup. verde

Sup. totale **69 mq**

#### VINCOLI PAESAGGISTICI

#### VINCOLI AMMINISTRATIVI

#### FATTIBILITA' GEOLOGICA

classe 3

#### ZONIZZAZIONE ACUSTICA

classe III

#### PIANO PROTEZIONE CIVILE

#### ACCESSIBILITA' - FRUIZIONE Punteggio

Accessibilità diretta 1

Fruibilità continua 2

Bacino di utenza comunale 1

Servizi disponibili nessuno 0

Punteggio 3-4 classe C

Giudizio CLASSE C (2)

#### CONSERVAZIONE EDILIZIA Punteggio

Stato discreto 1

#### GRADO DI SICUREZZA

##### CONFORMITA'

Barriere architettoniche 0  
 si  parz.  no  non prev.

Impianti elettrici  
 si  parz.  no  non prev.

Impianto di irrigazione  
 si  parz.  no  non prev.



Altre norme di sicurezza  
 si  parz.  no  non prev.

Punteggio 1-3 classe D

Giudizio CLASSE D (3)

#### SINTESI QUALITATIVA

Giudizio qualitativo  
 sugli spazi **(1-9) CLASSE D**





### DOTAZIONI

Dotazioni aggiuntive	asfaltato	X
	pavimentato (porfido)	
	verde/ cestini	
	marciapiede	
	copertura	
Impianti tecnologici	illuminazione	
	illuminazione indiretta	X
Prestazioni aggiuntive	parcheggio per disabili	
Accostamenti		

### NECESSITA' INTERVENTI - POTENZIALITA' E PREVISIONI

NECESSITA' INTERVENTI	opere	costo stimato opere [€]	costo stimato oneri fiscali, spese tecniche, imprevisti [€]	costo stimato totale [€]
riasfaltatura	fresatura, bitumatura di ancoraggio e tappetino	550,00	50,00	600,00
realizzazione segnaletica orizzontale		90,00	10,00	100,00

Costo totale necessità interventi [€]

700,00

Costo totale potenzialità e previsioni [€]



Comune di  
Vione  
Provincia di Brescia

# PARCHEGGIO VIA ADAMELLO TRAV. Stadolina

## STATO DI FATTO

P 18

studio associato arch. G. Cigognetti - arch. M. Piccardi - ing. C. Vitale - località S.Polo - Lonato d/G (BS)

Superficie catastale (non determinata)

**Superficie adibita a parcheggio:**

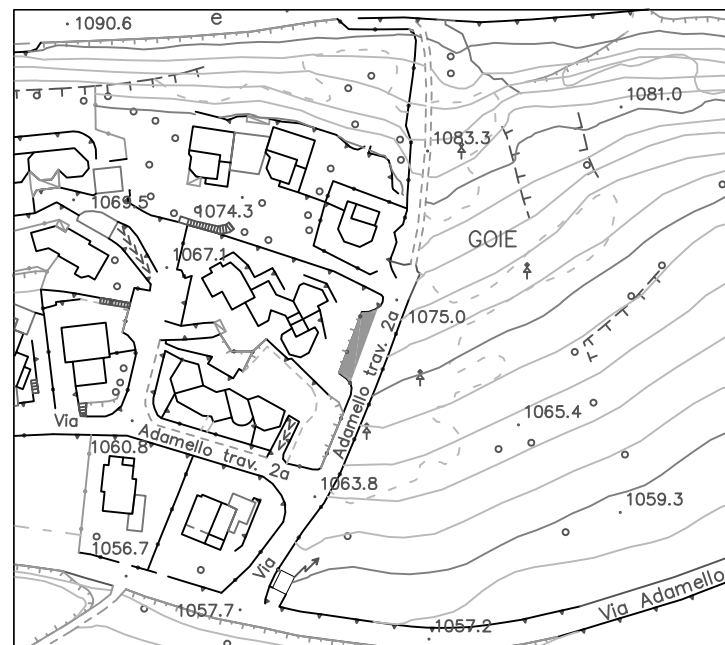
**69 mq**



Estratto mappa catastale foglio n. 27

scala 1:2000

NORD



Estratto aerofotogrammetrico

scala 1:2000

NORD

LEGENDA

 parcheggio





### Parcheggio

Indirizzo via Adamello, trav.2

Categoria Piano dei Servizi SP5

#### PROPRIETA'

Pubblico ente comunale

Privato

Soggezione

#### FUNZIONE

Categoria servizi per il trasporto

Tipologia parcheggi

Funzione secondari

Funzione accessori

Punteggio 3-4 classe C

Giudizio CLASSE C (4)

#### DATI DIMENSIONALI (mq)

Sup.catastale non determinata

Sup. parcheggio 58 mq

Sup. verde

Sup. totale **58 mq**

#### VINCOLI PAESAGGISTICI

#### VINCOLI AMMINISTRATIVI

#### FATTIBILITA' GEOLOGICA

classe 3

#### ZONIZZAZIONE ACUSTICA

classe IV

#### PIANO PROTEZIONE CIVILE

#### ACCESSIBILITA' - FRUIZIONE Punteggio

Accessibilità diretta 1

Fruibilità continua 2

Bacino di utenza comunale 1

Servizi disponibili nessuno 0

Punteggio 3-4 classe C

Giudizio CLASSE C (2)

#### CONSERVAZIONE EDILIZIA Punteggio

Stato buono 2

#### GRADO DI SICUREZZA

##### CONFORMITA'

Barriere architettoniche 0  
 si  parz.  no  non prev.

Impianti elettrici 1,5  
 si  parz.  no  non prev.

Impianto di irrigazione  
 si  parz.  no  non prev.



Altre norme di sicurezza 1  
 si  parz.  no  non prev.

Punteggio 4- 6 classe C

Giudizio CLASSE C (6)

#### SINTESI QUALITATIVA

Giudizio qualitativo  
 sugli spazi **(10-14) CLASSE C**





### DOTAZIONI

Dotazione minima	piazzale sterrato	X
Dotazioni aggiuntive	asfaltato	X
	pavimentato (porfido)	
	verde/ cestini	
	marciapiede	
	copertura	
Impianti tecnologici	illuminazione	X
	illuminazione indiretta	
Prestazioni aggiuntive	parcheggio per disabili	
Accostamenti		

### NECESSITA' INTERVENTI - POTENZIALITA' E PREVISIONI

NECESSITA' INTERVENTI	opere	costo stimato opere [€]	costo stimato oneri fiscali, spese tecniche, imprevisti [€]	costo stimato totale [€]
riasfaltatura	fresatura, bitumatura di ancoraggio e tappetino	450,00	50,00	500,00
realizzazione segnaletica orizzontale		90,00	10,00	100,00

Costo totale necessità interventi [€]

600,00

Costo totale potenzialità e previsioni [€]



Comune di  
Vione  
Provincia di Brescia

# PARCHEGGIO VIA ADAMELLO TRAV. Stadolina

## STATO DI FATTO

P 19

studio associato arch. G. Cigognetti - arch. M. Piccardi - ing. C. Vitale - località S.Polo - Lonato d/G (BS)

Superficie catastale (non determinata)

**Superficie adibita a parcheggio:**

**58 mq**



Estratto mappa catastale foglio n. 27

scala 1:2000

NORD



Estratto aerofotogrammetrico

scala 1:2000

NORD

LEGENDA









Comune di  
Vione  
Provincia di Brescia

# PIANO DEI SERVIZI

STATO DI FATTO

**P** **20**

agosto 2011

studio associato arch. G.Cigognetti - arch. M. Piccardi - ing.C. Vitale - località S.Polo - Lonato d/G (Bs)

## Parcheggio

Indirizzo via Adamello

Categoria Piano dei Servizi SP5

### PROPRIETA'

Pubblico ente comunale

Privato

Soggezione

### FUNZIONE

Categoria servizi per il trasporto

Tipologia parcheggi

Funzione secondari

Funzione accessori

Punteggio 1-2 classe D

Giudizio CLASSE D (2)

### DATI DIMENSIONALI (mq)

Sup.catastale non determinata

Sup. parcheggio 87 mq

Sup. verde

Sup. totale **87 mq**

### VINCOLI PAESAGGISTICI

### VINCOLI AMMINISTRATIVI

### FATTIBILITA' GEOLOGICA

classe 3

### ZONIZZAZIONE ACUSTICA

classe IV

### PIANO PROTEZIONE CIVILE

### ACCESSIBILITA' - FRUIZIONE Punteggio

Accessibilità diretta 1

Fruibilità continua 2

Bacino di utenza comunale 1

Servizi disponibili nessuno 0

Punteggio 3-4 classe C

Giudizio CLASSE C (2)

### CONSERVAZIONE EDILIZIA Punteggio

Stato discreto 1

### GRADO DI SICUREZZA

#### CONFORMITA'

Barriere architettoniche 0  
si  parz.  no  non prev.

Impianti elettrici 1,5  
si  parz.  no  non prev.

Impianto di irrigazione  
si  parz.  no  non prev.


Altre norme di sicurezza 0,5  
si  parz.  no  non prev.

Punteggio 1-3 classe D

Giudizio CLASSE D (3)

### SINTESI QUALITATIVA

Giudizio qualitativo  
sugli spazi **(1-9) CLASSE D**





### DOTAZIONI

Dotazione minima	piazzale sterrato	X
Dotazioni aggiuntive	asfaltato	
	pavimentato (autobloccanti / porfido)	
	verde/ cestini	
	marciapiede	
	copertura	
Impianti tecnologici	illuminazione	X
	illuminazione indiretta	
Prestazioni aggiuntive	parcheggio per disabili	
Accostamenti		

### NECESSITA' INTERVENTI - POTENZIALITA' E PREVISIONI

NECESSITA' INTERVENTI	opere	costo stimato opere [€]	costo stimato oneri fiscali, spese tecniche, imprevisti [€]	costo stimato totale [€]
asfaltatura	compattazione piano di posa, binder, bitumatura di ancoraggio e tappetino	900,00	100,00	1.000,00
realizzazione segnaletica orizzontale		100,00	50,00	150,00
realizzazione ringhiera		3.290,00	360,00	3.650,00

Costo totale necessità interventi [€]

4.800,00

Costo totale potenzialità e previsioni [€]



Comune di  
Vione  
Provincia di Brescia

# PARCHEGGIO VIA ADAMELLO

Stadolina  
STATO DI FATTO

P 20

studio associato arch. G. Cigognetti - arch. M. Piccardi - ing. C. Vitale - località S.Polo - Lonato d/G (BS)

Superficie catastale (non determinata)

**Superficie adibita a parcheggio:**

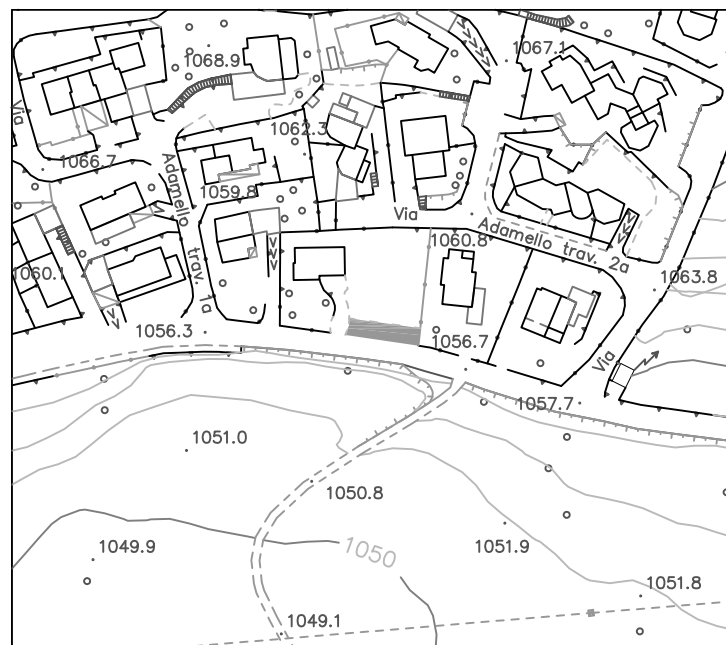
**87 mq**



Estratto mappa catastale foglio n. 27

scala 1:2000

NORD



Estratto aerofotogrammetrico

scala 1:2000

LEGENDA



parcheggio





### Parcheggio

Indirizzo via Adamello

Categoria Piano dei Servizi SP5

#### PROPRIETA'

Pubblico ente comunale

Privato

Soggezione

#### FUNZIONE

Categoria servizi per il trasporto

Tipologia parcheggi

Funzione secondari

Funzione accessori

Punteggio 3-4 classe C

Giudizio CLASSE C (4)

#### DATI DIMENSIONALI (mq)

Sup.catastale non determinata

Sup. parcheggio 178 mq

Sup. verde

Sup. totale **178 mq**

#### VINCOLI PAESAGGISTICI

#### VINCOLI AMMINISTRATIVI

#### FATTIBILITA' GEOLOGICA

classe 3

#### ZONIZZAZIONE ACUSTICA

classe IV

#### PIANO PROTEZIONE CIVILE

#### ACCESSIBILITA' - FRUIZIONE Punteggio

Accessibilità diretta 1

Fruibilità continua 2

Bacino di utenza comunale 1

Servizi disponibili nessuno 0

Punteggio 3-4 classe C

Giudizio CLASSE C (2)

#### CONSERVAZIONE EDILIZIA Punteggio

Stato buono 2

#### GRADO DI SICUREZZA

##### CONFORMITA'

Barriere architettoniche 0  
 si  parz.  no  non prev.

Impianti elettrici 1,5  
 si  parz.  no  non prev.

Impianto di irrigazione  
 si  parz.  no  non prev.


Altre norme di sicurezza 0,5  
 si  parz.  no  non prev.

Punteggio 4- 6 classe C

Giudizio CLASSE C (6)

#### SINTESI QUALITATIVA

Giudizio qualitativo  
 sugli spazi **(10-14) CLASSE C**





### DOTAZIONI

Dotazione minima	piazzale sterrato	X
Dotazioni aggiuntive	asfaltato	X
	pavimentato (autobloccanti / porfido)	
	verde/ cestini	X
	marciapiede	
	copertura	
Impianti tecnologici	illuminazione	X
	illuminazione indiretta	
Prestazioni aggiuntive	parcheggio per disabili	
Accostamenti		

### NECESSITA' INTERVENTI - POTENZIALITA' E PREVISIONI

NECESSITA' INTERVENTI	opere	costo stimato opere [€]	costo stimato oneri fiscali, spese tecniche, imprevisti [€]	costo stimato totale [€]
realizzazione segnaletica orizzontale		220,00	30,00	250,00
realizzazione posto disabili		50,00	10,00	60,00

Costo totale necessità interventi [€]

310,00

Costo totale potenzialità e previsioni [€]



Comune di  
Vione  
Provincia di Brescia

# PARCHEGGIO VIA ADAMELLO

Stadolina  
STATO DI FATTO

P 21

studio associato arch. G. Cigognetti - arch. M. Piccardi - ing. C. Vitale - località S.Polo - Lonato d/G (BS)

Superficie catastale (non determinata)

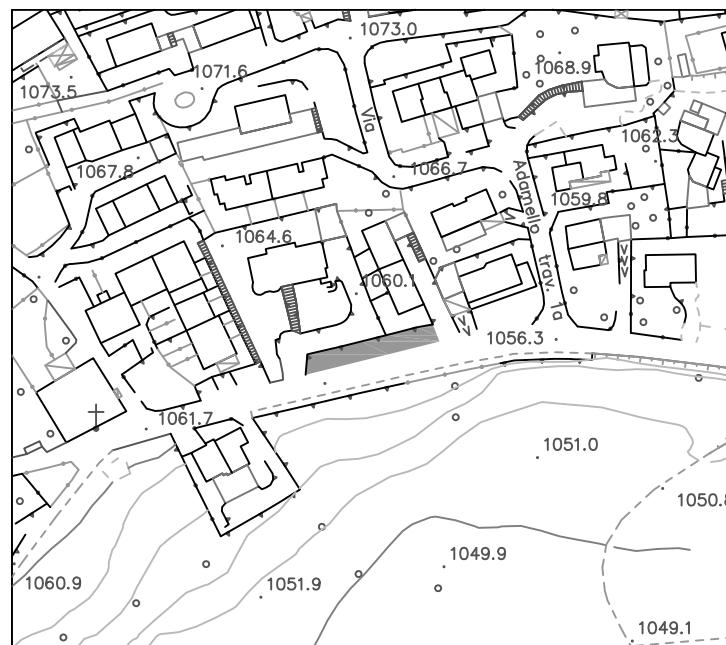
**Superficie adibita a parcheggio:**

**178 mq**



Estratto mappa catastale foglio n. 27

scala 1:2000



Estratto aerofotogrammetrico

scala 1:2000

LEGENDA









### Parcheggio

Indirizzo via Dante

Categoria Piano dei Servizi SP5

#### PROPRIETA'

Pubblico ente provinciale

Privato

Soggezione

#### FUNZIONE

Categoria servizi per il trasporto

Tipologia parcheggi

Funzione secondari

Funzione accessori Chiesa e cimitero

Punteggio 5-7 classe B

Giudizio CLASSE B (6)

#### DATI DIMENSIONALI (mq)

Sup.catastale non determinata

Sup. parcheggio 172 mq

Sup. verde

Sup. totale **172 mq**

#### VINCOLI PAESAGGISTICI

art.142 D.Lgs. 22 gennaio 2004, n.42 (parte)

#### VINCOLI AMMINISTRATIVI

vincolo idrogeologico

#### FATTIBILITA' GEOLOGICA

classe 3

#### ZONIZZAZIONE ACUSTICA

classe IV

#### PIANO PROTEZIONE CIVILE

#### ACCESSIBILITA' - FRUIZIONE Punteggio

Accessibilità diretta 1

Fruibilità continua 2

Bacino di utenza comunale 1

Servizi disponibili 2

Chiesa e cimitero

Punteggio 5-6 classe B

Giudizio CLASSE B (3)

#### CONSERVAZIONE EDILIZIA Punteggio

Stato buono 2

#### GRADO DI SICUREZZA

##### CONFORMITA'

Barriere architettoniche 0  
si  parz.  no  non prev.

Impianti elettrici 1,5  
si  parz.  no  non prev.

Impianto di irrigazione  
si  parz.  no  non prev.



Altre norme di sicurezza 0,5  
si  parz.  no  non prev.

Punteggio 4- 6 classe C

Giudizio CLASSE C (6)

#### SINTESI QUALITATIVA

Giudizio qualitativo  
sugli spazi **(15-19) CLASSE B**





### DOTAZIONI

Dotazione minima	piazzale sterrato	X
Dotazioni aggiuntive	asfaltato	X
	pavimentato (autobloccanti / porfido)	
	verde/ cestini	X
	marciapiede	
	copertura	
Impianti tecnologici	illuminazione	X
	illuminazione indiretta	
Prestazioni aggiuntive	parcheggio per disabili	
Accostamenti	Chiesa e cimitero	X

### NECESSITA' INTERVENTI - POTENZIALITA' E PREVISIONI

NECESSITA' INTERVENTI	opere	costo stimato opere [€]	costo stimato oneri fiscali, spese tecniche, imprevisti [€]	costo stimato totale [€]
ampliamento				vedi scheda P8P
rifacimento segnaletica orizzontale		200,00	20,00	220,00
realizzazione posto disabili		50,00	10,00	60,00

Costo totale necessità interventi [€]

280,00

Costo totale potenzialità e previsioni [€]



Comune di  
Vione  
Provincia di Brescia

# PARCHEGGIO VIA DANTE CHIESA

Stadolina

## STATO DI FATTO

P 22

studio associato arch. G. Cigognetti - arch. M. Piccardi - ing. C. Vitale - località S.Polo - Lonato d/G (BS)

Superficie catastale (non determinata)

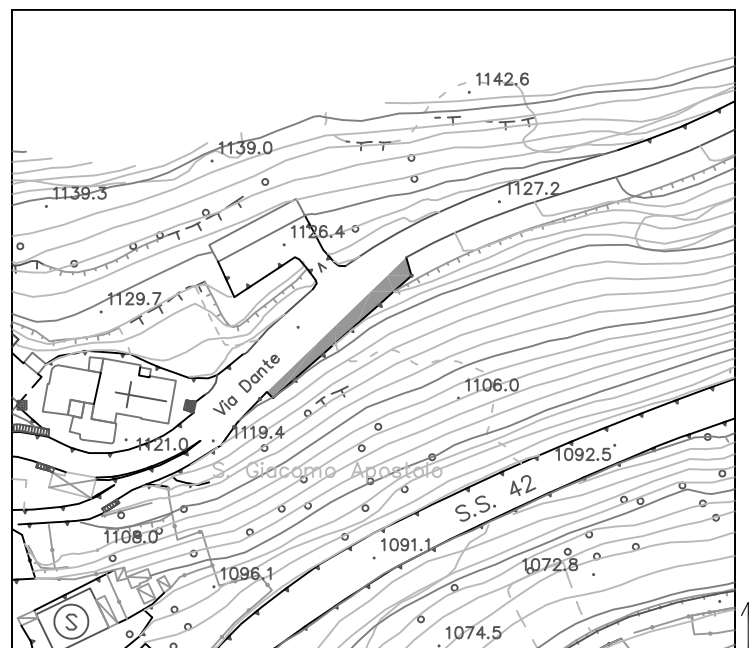
**Superficie adibita a parcheggio:**

**172 mq**



Estratto mappa catastale foglio n. 31

scala 1:2000



Estratto aerofotogrammetrico

scala 1:2000

LEGENDA







### Parcheggio

Indirizzo via Cima Bleis

Categoria Piano dei Servizi SP5

#### PROPRIETA'

Pubblico ente comunale

Privato (sedime parte map171;parte map451)soggetto privato

Soggezione da convenzionare

#### FUNZIONE

Categoria servizi per il trasporto

Tipologia parcheggi

Funzione secondari

Funzione accessori

Punteggio 3-4 classe C

Giudizio CLASSE C (4)

#### DATI DIMENSIONALI (mq)

Sup.catastale non determinata

Sup. parcheggio 426 mq

Sup. verde

Sup. totale **426 mq**

#### VINCOLI PAESAGGISTICI

#### VINCOLI AMMINISTRATIVI

vincolo idrogeologico e cimiteriale

#### FATTIBILITA' GEOLOGICA

classe 3

#### ZONIZZAZIONE ACUSTICA

classe IV

#### PIANO PROTEZIONE CIVILE

#### ACCESSIBILITA' - FRUIZIONE Punteggio

Accessibilità diretta 1

Fruibilità continua 2

Bacino di utenza comunale 1

Servizi disponibili cimitero e chiesa 1

Punteggio 5-6 classe B

Giudizio CLASSE B (3)

#### CONSERVAZIONE EDILIZIA Punteggio

Stato buono 2

#### GRADO DI SICUREZZA

##### CONFORMITA'

Barriere architettoniche 0  
 si  parz.  no  non prev.

Impianti elettrici 1,5  
 si  parz.  no  non prev.

Impianto di irrigazione  
 si  parz.  no  non prev.


Altre norme di sicurezza 0,5  
 si  parz.  no  non prev.

Punteggio 4- 6 classe C

Giudizio CLASSE C (6)

#### SINTESI QUALITATIVA

Giudizio qualitativo sugli spazi **(10-14) CLASSE C**





### DOTAZIONI

Dotazione minima	piazzale sterrato	X
Dotazioni aggiuntive	asfaltato	X
	pavimentato (autobloccanti / porfido)	
	verde/ cestini	X
	marciapiede	
	copertura	
Impianti tecnologici	illuminazione	X
	illuminazione indiretta	
Prestazioni aggiuntive	parcheggio per disabili	
Accostamenti		

### NECESSITA' INTERVENTI - POTENZIALITA' E PREVISIONI

NECESSITA' INTERVENTI	opere	costo stimato opere [€]	costo stimato oneri fiscali, spese tecniche, imprevisti [€]	costo stimato totale [€]
realizzazione segnaletica orizzontale		520,00	50,00	570,00
realizzazione posto disabili		50,00	10,00	60,00

Costo totale necessità interventi [€]

630,00

Costo totale potenzialità e previsioni [€]



Comune di  
Vione  
Provincia di Brescia

# PARCHEGGIO VIA CIMA BLEIS

Canè

## STATO DI FATTO

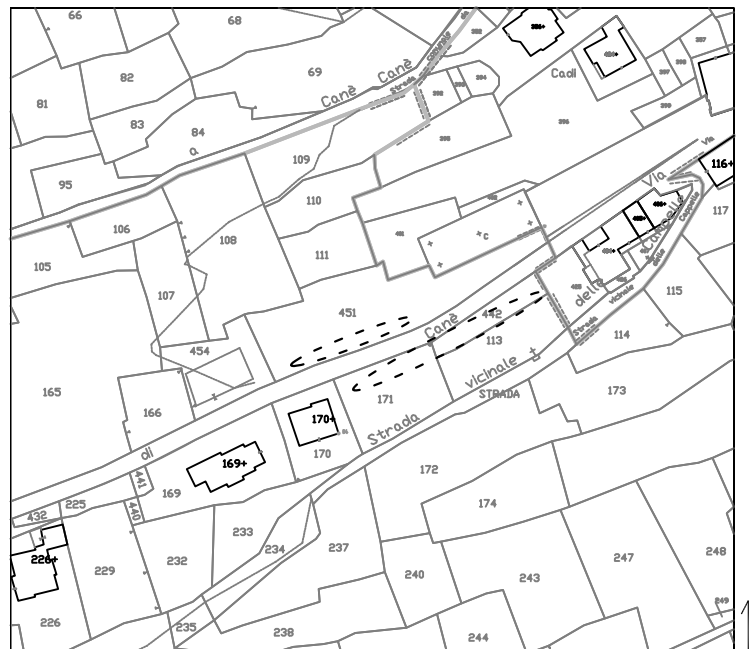
P 23

studio associato arch. G. Cigognetti - arch. M. Piccardi - ing. C. Vitale - località S.Polo - Lonato d/G (BS)

Superficie catastale (non determinata)

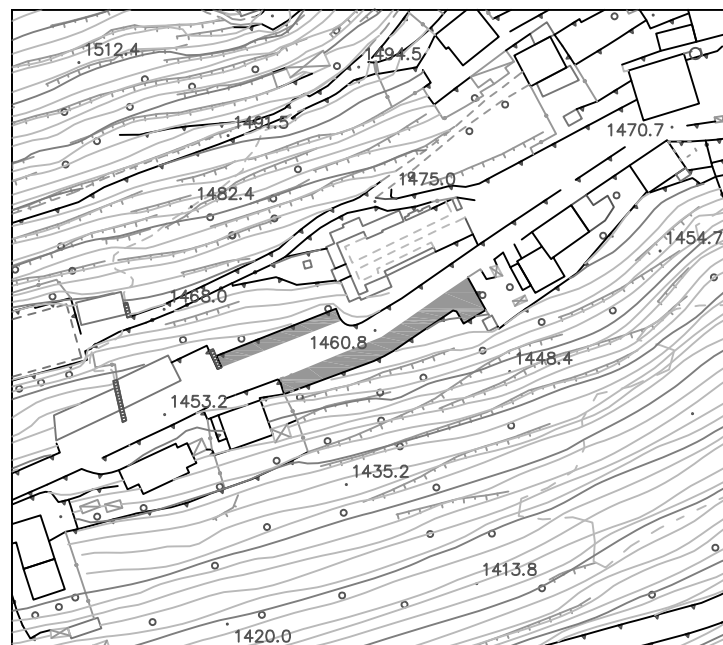
**Superficie adibita a parcheggio:**

**426 mq**



Estratto mappa catastale foglio n. 22

scala 1:2000



Estratto aerofotogrammetrico

scala 1:2000

LEGENDA









### Parcheggio

Indirizzo via Cima Bleis

Categoria Piano dei Servizi SP5

#### PROPRIETA'

Pubblico ente comunale

Privato

Soggezione

#### FUNZIONE

Categoria servizi per il trasporto

Tipologia parcheggi

Funzione secondari

Funzione accessori cimitero

Punteggio 5-7 classe B

Giudizio CLASSE B (6)

#### DATI DIMENSIONALI (mq)

Sup.catastale non determinata

Sup. parcheggio 274 mq

Sup. verde

Sup. totale **274 mq**

#### VINCOLI PAESAGGISTICI

art. 136 D.Lgs. 22 gennaio 2004, n.42 (parte)

#### VINCOLI AMMINISTRATIVI

vincolo cimiteriale

#### FATTIBILITA' GEOLOGICA

classe 3

#### ZONIZZAZIONE ACUSTICA

classe IV

#### PIANO PROTEZIONE CIVILE

#### ACCESSIBILITA' - FRUIZIONE Punteggio

Accessibilità diretta 1

Fruibilità continua 2

Bacino di utenza comunale 1

Servizi disponibili 2

cimitero e chiesa, campo sportivo

Punteggio 5-6 classe B

Giudizio CLASSE B (3)

#### CONSERVAZIONE EDILIZIA Punteggio

Stato buono 2

#### GRADO DI SICUREZZA

##### CONFORMITA'

Barriere architettoniche 1,5  
 si  parz.  no  non prev.

Impianti elettrici  
 si  parz.  no  non prev.

Impianto di irrigazione  
 si  parz.  no  non prev.


Altre norme di sicurezza 1  
 si  parz.  no  non prev.

Punteggio 4- 6 classe C

Giudizio CLASSE C (6)

#### SINTESI QUALITATIVA

Giudizio qualitativo  
 sugli spazi **(15-19) CLASSE B**





### DOTAZIONI

Dotazione minima	piazzale sterrato	X
Dotazioni aggiuntive	asfaltato	X
	pavimentato (autobloccanti / porfido)	
	verde/ cestini	X
	marciapiede	
	copertura	
Impianti tecnologici	illuminazione	X
	illuminazione indiretta	
Prestazioni aggiuntive	parcheggio per disabili	
Accostamenti	cimitero e chiesa, campo sportivo	X

### NECESSITA' INTERVENTI - POTENZIALITA' E PREVISIONI

NECESSITA' INTERVENTI	opere	costo stimato opere [€]	costo stimato oneri fiscali, spese tecniche, imprevisti [€]	costo stimato totale [€]
realizzazione parcheggio interrato				vedi schede P6P e P10P

Costo totale necessità interventi [€]

Costo totale potenzialità e previsioni [€]



Comune di  
Vione  
Provincia di Brescia

# PARCHEGGIO CIMITERO

Canè  
STATO DI FATTO

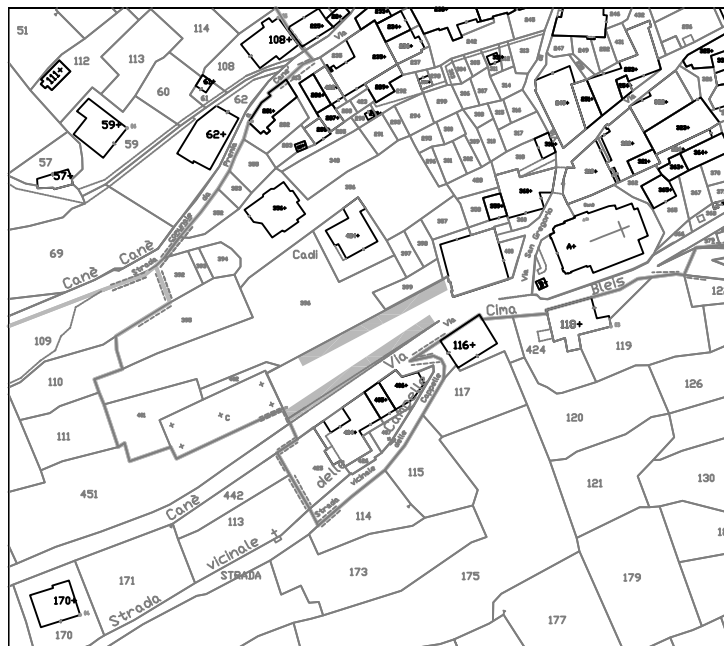
P 24

studio associato arch. G. Cigognetti - arch. M. Piccardi - ing. C. Vitale - località S.Polo - Lonato d/G (BS)

Superficie catastale (non determinata)

**Superficie adibita a parcheggio:**

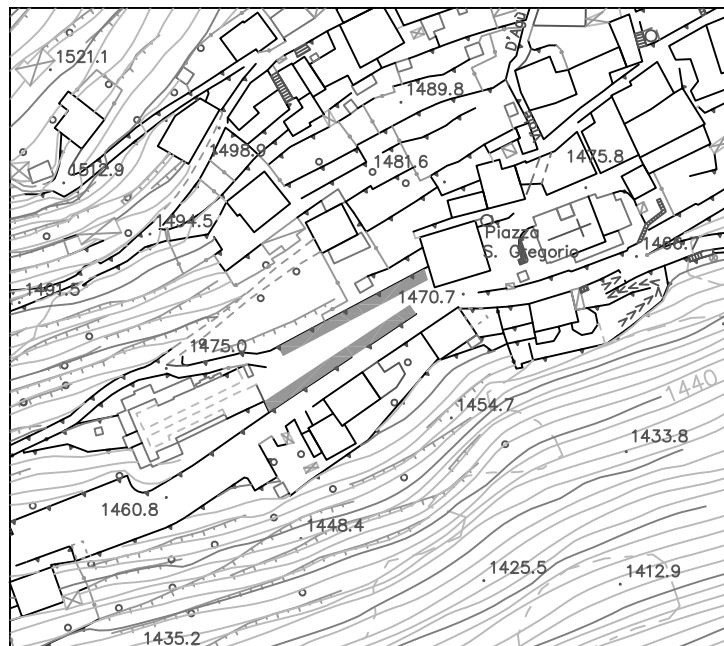
**274 mq**



Estratto mappa catastale foglio n. 21

scala 1:2000

NORD



Estratto aerofotogrammetrico

scala 1:2000

NORD

LEGENDA







### Parcheggio

Indirizzo via Cima Bleis  
Categoria Piano dei Servizi SP5

#### PROPRIETA'

Pubblico ente comunale  
Privato (sedime) Vicinia di Canè  
Soggezione da convenzionare

#### FUNZIONE

Categoria servizi per il trasporto  
Tipologia parcheggi  
Funzione secondari  
Funzione accessori

Punteggio 3-4 classe C  
Giudizio CLASSE C (4)

#### DATI DIMENSIONALI (mq)

Sup.catastale non determinata  
Sup. parcheggio 110 mq  
Sup. verde  
Sup. totale **110 mq**

#### VINCOLI PAESAGGISTICI

#### VINCOLI AMMINISTRATIVI

vincolo idrogeologico

#### FATTIBILITA' GEOLOGICA

classe 3

#### ZONIZZAZIONE ACUSTICA

classe IV

#### PIANO PROTEZIONE CIVILE

#### ACCESSIBILITA' - FRUIZIONE Punteggio

Accessibilità indiretta 0  
Fruiibilità continua 2  
Bacino di utenza comunale 1  
Servizi disponibili nessuno 0

Punteggio 3-4 classe C  
Giudizio CLASSE C (2)

#### CONSERVAZIONE EDILIZIA Punteggio

Stato discreto 1

#### GRADO DI SICUREZZA

##### CONFORMITA'

Barriere architettoniche 0  
si  parz.  no  non prev.

Impianti elettrici  
si  parz.  no  non prev.

Impianto di irrigazione  
si  parz.  no  non prev.



Altre norme di sicurezza 0,5  
si  parz.  no  non prev.

Punteggio 1-3 classe D

Giudizio CLASSE D (3)

#### SINTESI QUALITATIVA

Giudizio qualitativo sugli spazi **(1-9) CLASSE D**





### DOTAZIONI

Dotazione minima	piazzale sterrato	X
Dotazioni aggiuntive	asfaltato	X
	pavimentato (autobloccanti / porfido)	
	verde/ cestini	X
	marciapiede	
	copertura	
Impianti tecnologici	illuminazione	X
	illuminazione indiretta	
Prestazioni aggiuntive	parcheggio per disabili	
Accostamenti		

### NECESSITA' INTERVENTI - POTENZIALITA' E PREVISIONI

NECESSITA' INTERVENTI	opere	costo stimato opere [€]	costo stimato oneri fiscali, spese tecniche, imprevisti [€]	costo stimato totale [€]
realizzazione segnaletica orizzontale		130,00	10,00	140,00

Costo totale necessità interventi [€]

140,00

Costo totale potenzialità e previsioni [€]



Comune di  
Vione  
Provincia di Brescia

# PARCHEGGIO VIA CIMA BLEIS

Canè

## STATO DI FATTO

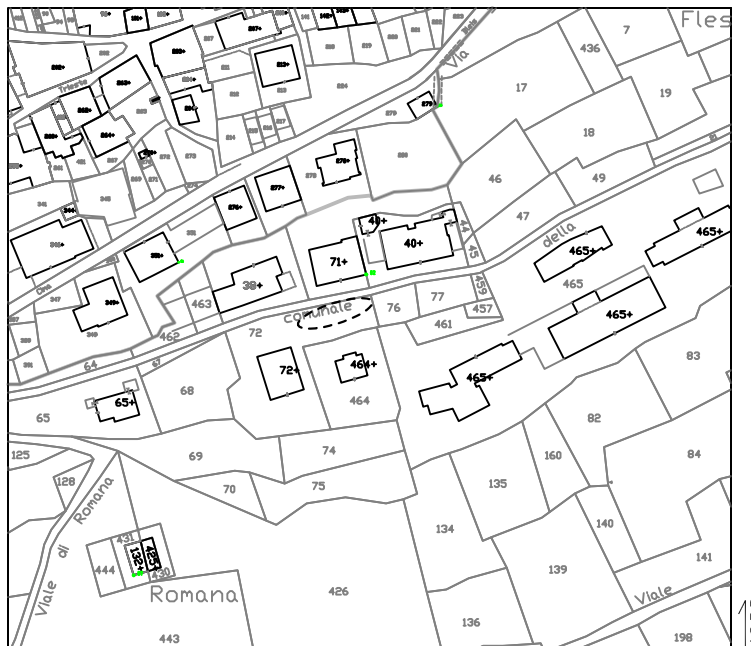
P 25

studio associato arch. G. Cigognetti - arch. M. Piccardi - ing. C. Vitale - località S.Polo - Lonato d/G (BS)

Superficie catastale (non determinata)

**Superficie adibita a parcheggio:**

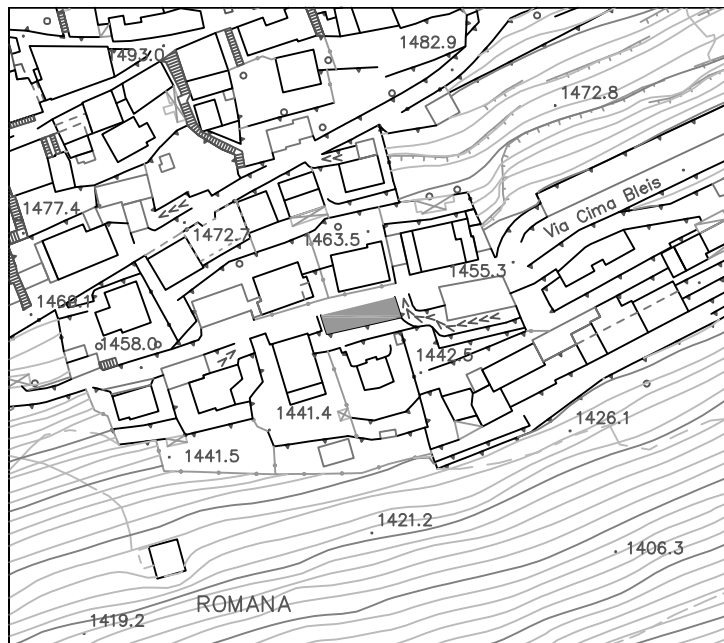
**110 mq**



Estratto mappa catastale foglio n. 21

scala 1:2000

NORD



Estratto aerofotogrammetrico

scala 1:2000

NORD

LEGENDA



parcheggio







### Parcheggio

Indirizzo via Nazionale S.S.42

Categoria Piano dei Servizi SP5

#### PROPRIETA'

Pubblico ente comunale

Privato soggetto privato (parte)

Soggezione

#### FUNZIONE

Categoria servizi per il trasporto

Tipologia parcheggi

Funzione secondari

Funzione accessori

Punteggio 8+ classe A

Giudizio CLASSE A (8)

#### DATI DIMENSIONALI (mq)

Sup.catastale non determinata

Sup. parcheggio 174 mq

Sup. verde 8 mq

Sup. totale **182 mq**

#### VINCOLI PAESAGGISTICI

art.142 D.lgs. 22 gennaio 2004, n.42

#### VINCOLI AMMINISTRATIVI

#### FATTIBILITA' GEOLOGICA

classe 3 e 4

#### ZONIZZAZIONE ACUSTICA

classe III e IV

#### PIANO PROTEZIONE CIVILE

#### ACCESSIBILITA' - FRUIZIONE Punteggio

Accessibilità diretta 1

Fruibilità continua 2

Bacino di utenza comunale 1

Servizi disponibili 2

fermata autobus, ambulatorio, verde pubblico

Punteggio 5-6 classe B

Giudizio CLASSE B (3)

#### CONSERVAZIONE EDILIZIA Punteggio

Stato buono 2

#### GRADO DI SICUREZZA

##### CONFORMITA'

Barriere architettoniche 1,5  
si  parz.  no  non prev.

Impianti elettrici 1,5  
si  parz.  no  non prev.

Impianto di irrigazione  
si  parz.  no  non prev.

Altre norme di sicurezza 1  
si  parz.  no  non prev.

Punteggio 4- 6 classe C

Giudizio CLASSE C (6)

#### SINTESI QUALITATIVA

Giudizio qualitativo  
sugli spazi **(15-19) CLASSE B**





### DOTAZIONI

Dotazioni aggiuntive	asfaltato	X
	pavimentato (porfido)	
	verde/ cestini	X
	marciapiede	X
	copertura	X
Impianti tecnologici	illuminazione	X
	illuminazione indiretta	X
Prestazioni aggiuntive	parcheggio per disabili	X
Accostamenti		

### NECESSITA' INTERVENTI - POTENZIALITA' E PREVISIONI

--

Costo totale necessità interventi [€]

Costo totale potenzialità e previsioni [€]



Comune di  
Vione  
Provincia di Brescia

# PARCHEGGIO Stadolina STATO DI FATTO

# P 26

studio associato arch. G. Cigognetti - arch. M. Piccardi - ing. C. Vitale - località S.Polo - Lonato d/G (BS)

Superficie catastale: non determinata

**Superficie adibita a parcheggio: 174 mq**

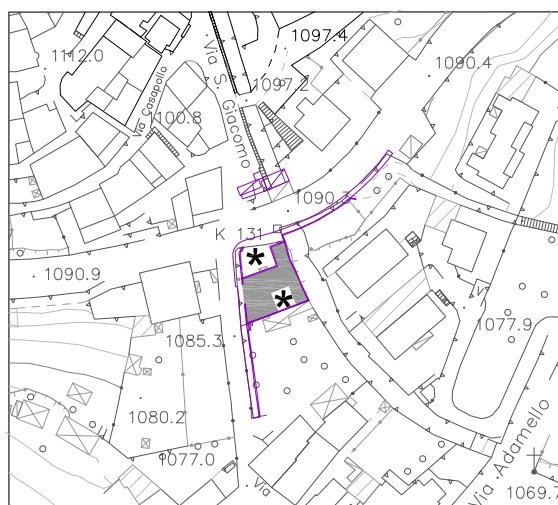
**Superficie adibita ad aiuole: 8 mq**

**Superficie totale parcheggio: 182 mq**



Estratto mappa catastale fogli n.30-31

scala 1:2000



Estratto aerofotogrammetrico

scala 1:2000

### LEGENDA



parcheggi pubblici  
e spazi manovra

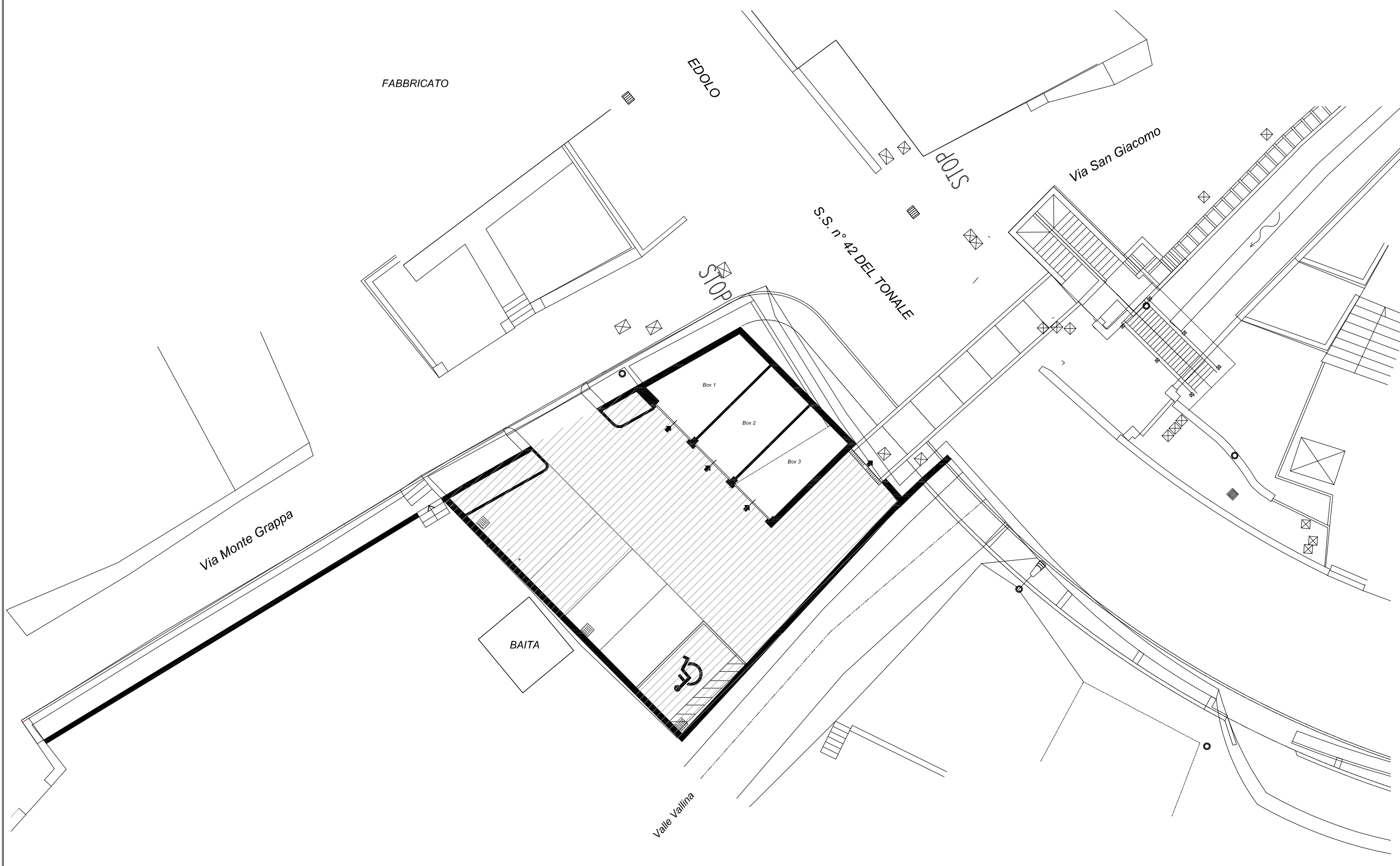


parcheggi privati e  
box interrati privati



aggiornamento  
cartografico provvisorio  
al luglio 2012





 superficie parcheggio pubblico mq. 182





### Parcheggio

Indirizzo via Cima Bleis  
Categoria Piano dei Servizi SP5

#### PROPRIETA'

Pubblico ente comunale  
Privato (parte sedime) soggetto privato  
Soggezione da convenzionare

#### FUNZIONE

Categoria servizi per il trasporto  
Tipologia parcheggi  
Funzione secondari  
Funzione accessori

Punteggio 3-4 classe C  
Giudizio CLASSE C (4)

#### DATI DIMENSIONALI (mq)

Sup.catastale non determinata  
Sup. parcheggio 197 mq  
Sup. verde  
Sup. totale **197 mq**

#### VINCOLI PAESAGGISTICI

art.142 D.Lgs. 22 gennaio 2004, n.42

#### VINCOLI AMMINISTRATIVI

vincolo idrogeologico

#### FATTIBILITA' GEOLOGICA

classe 3

#### ZONIZZAZIONE ACUSTICA

classe IV

#### PIANO PROTEZIONE CIVILE

#### ACCESSIBILITA' - FRUIZIONE Punteggio

Accessibilità diretta 1  
Fruiibilità continua 2  
Bacino di utenza comunale 1  
Servizi disponibili 2  
servizi culturali e verde pubblico

Punteggio 5-6 classe B  
Giudizio CLASSE C (2)

#### CONSERVAZIONE EDILIZIA Punteggio

Stato buono 2

#### GRADO DI SICUREZZA

##### CONFORMITA'

Barriere architettoniche 0  
si  parz.  no  non prev.

Impianti elettrici  
si  parz.  no  non prev.

Impianto di irrigazione  
si  parz.  no  non prev.


Altre norme di sicurezza 1  
si  parz.  no  non prev.

Punteggio 1-3 classe D

Giudizio CLASSE D (3)

#### SINTESI QUALITATIVA

Giudizio qualitativo  
sugli spazi **(10-14) CLASSE C**





### DOTAZIONI

Dotazione minima	piazzale sterrato	X
Dotazioni aggiuntive	asfaltato	X
	pavimentato (autobloccanti / porfido)	
	verde/ cestini	
	marciapiede	
	copertura	
Impianti tecnologici	illuminazione	
	illuminazione indiretta	X
Prestazioni aggiuntive	parcheggio per disabili	
Accostamenti		

### NECESSITA' INTERVENTI - POTENZIALITA' E PREVISIONI

NECESSITA' INTERVENTI	opere	costo stimato opere [€]	costo stimato oneri fiscali, spese tecniche, imprevisti [€]	costo stimato totale [€]
realizzazione segnaletica orizzontale		240,00	30,00	270,00
realizzazione posto disabili		50,00	10,00	60,00

Costo totale necessità interventi [€]

330,00

Costo totale potenzialità e previsioni [€]





Comune di  
Vione  
Provincia di Brescia

# PARCHEGGIO VIA CIMA BLEIS

Canè

## STATO DI FATTO

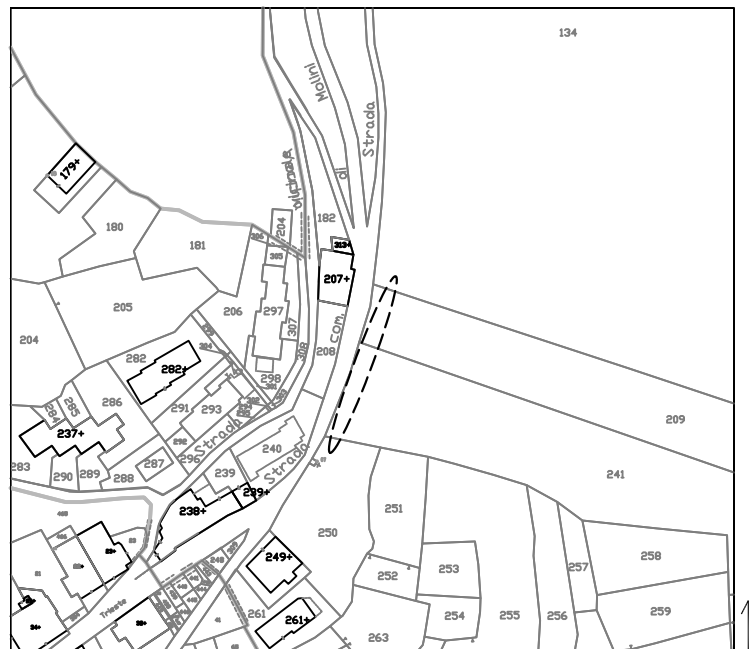
P 27

studio associato arch. G. Cigognetti - arch. M. Piccardi - ing. C. Vitale - località S.Polo - Lonato d/G (BS)

Superficie catastale (non determinata)

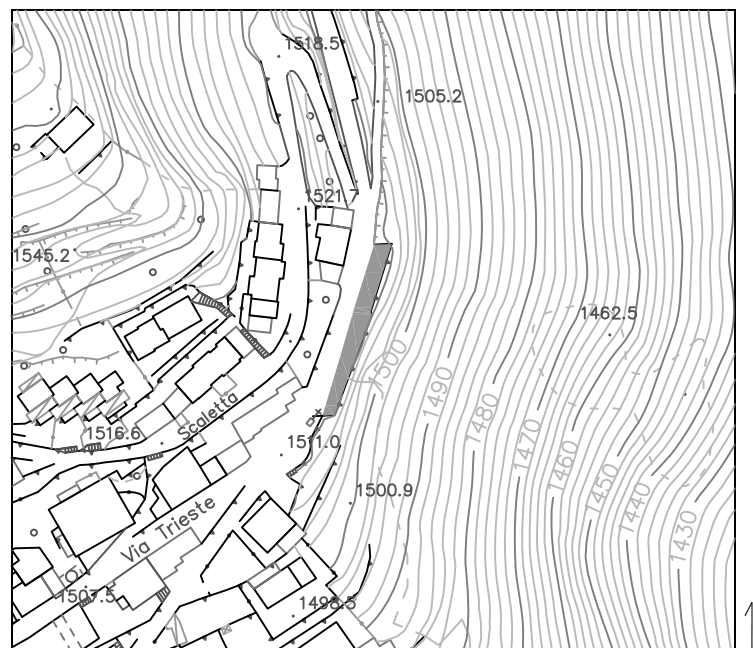
**Superficie adibita a parcheggio:**

**197 mq**



Estratto mappa catastale foglio n. 11

scala 1:2000



Estratto aerofotogrammetrico

scala 1:2000

LEGENDA



parcheggio





### Parcheggio

Indirizzo via Trieste  
Categoria Piano dei Servizi SP5

#### PROPRIETA'

Pubblico ente comunale

Privato

Soggezione

#### FUNZIONE

Categoria servizi per il trasporto

Tipologia parcheggi

Funzione secondari

Funzione accessori Ambulatorio

Punteggio 5-7 classe B

Giudizio CLASSE B (6)

#### DATI DIMENSIONALI (mq)

Sup.catastale non determinata

Sup. parcheggio 87 mq

Sup. verde

Sup. totale **87 mq**

#### VINCOLI PAESAGGISTICI

art. 136 D.Lgs. 22 gennaio 2004, n.42

#### VINCOLI AMMINISTRATIVI

vincolo idrogeologico

#### FATTIBILITA' GEOLOGICA

classe 3

#### ZONIZZAZIONE ACUSTICA

classe IV

#### PIANO PROTEZIONE CIVILE

#### ACCESSIBILITA' - FRUIZIONE Punteggio

Accessibilità diretta 1

Fruibilità continua 2

Bacino di utenza comunale 1

Servizi disponibili 2

Ambulatorio, verde pubblico

Punteggio 5-6 classe B

Giudizio CLASSE B (3)

#### CONSERVAZIONE EDILIZIA Punteggio

Stato buono 2

#### GRADO DI SICUREZZA

##### CONFORMITA'

Barriere architettoniche 1,5  
si  parz.  no  non prev.

Impianti elettrici 1,5  
si  parz.  no  non prev.

Impianto di irrigazione 0  
si  parz.  no  non prev.



Altre norme di sicurezza 1  
si  parz.  no  non prev.

Punteggio 4- 6 classe C

Giudizio CLASSE C (6)

#### SINTESI QUALITATIVA

Giudizio qualitativo  
sugli spazi **(15-19) CLASSE B**





### DOTAZIONI

Dotazione minima	piazzale sterrato	X
Dotazioni aggiuntive	asfaltato	X
	pavimentato (autobloccanti / porfido)	
	verde/ cestini	
	marciapiede	
	copertura	
Impianti tecnologici	illuminazione	
	illuminazione indiretta	X
Prestazioni aggiuntive	parcheggio per disabili	X
Accostamenti	ambulatorio medico	X

### NECESSITA' INTERVENTI - POTENZIALITA' E PREVISIONI

--

Costo totale necessità interventi [€]

Costo totale potenzialità e previsioni [€]



Comune di  
Vione  
Provincia di Brescia

# PARCHEGGIO VIA TRIESTE

Canè  
STATO DI FATTO

P 28

studio associato arch. G. Cigognetti - arch. M. Piccardi - ing. C. Vitale - località S.Polo - Lonato d/G (BS)

Superficie catastale (non determinata)

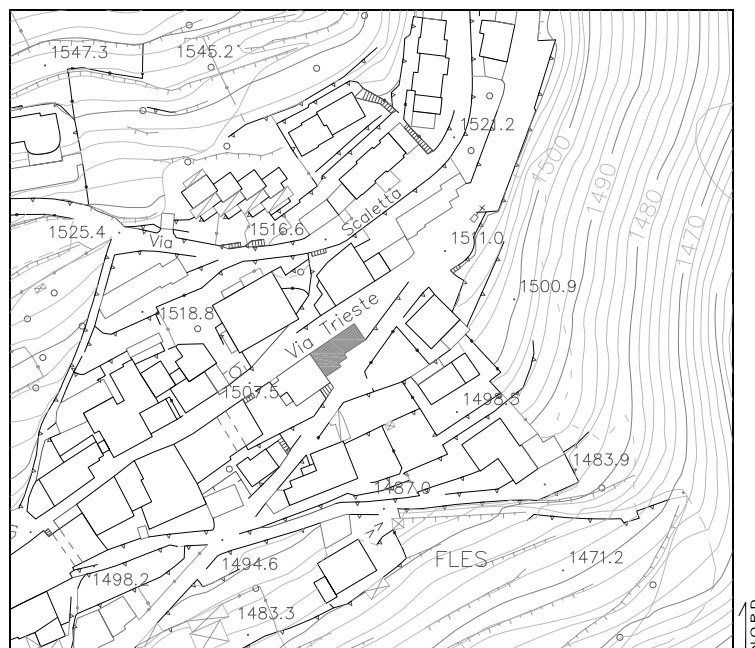
**Superficie adibita a parcheggio:**

**87 mq**



Estratto mappa catastale foglio n. 11 - 21

scala 1:2000



Estratto aerofotogrammetrico

scala 1:2000

LEGENDA







### Parcheggio

Indirizzo via Trento

Categoria Piano dei Servizi SP5

#### PROPRIETA'

Pubblico ente comunale

Privato

Soggezione

#### FUNZIONE

Categoria servizi per il trasporto

Tipologia parcheggi

Funzione secondari

Funzione accessori

Punteggio 3-4 classe C

Giudizio CLASSE C (4)

#### DATI DIMENSIONALI (mq)

Sup.catastale non determinata

Sup. parcheggio 21 mq

Sup. verde

Sup. totale **21 mq**

#### VINCOLI PAESAGGISTICI

art. 136 D.Lgs. 22 gennaio 2004, n.42

#### VINCOLI AMMINISTRATIVI

#### FATTIBILITA' GEOLOGICA

classe 2

#### ZONIZZAZIONE ACUSTICA

classe III

#### PIANO PROTEZIONE CIVILE

#### ACCESSIBILITA' - FRUIZIONE Punteggio

Accessibilità diretta 1

Fruibilità continua 2

Bacino di utenza comunale 1

Servizi disponibili municipio 2

Punteggio 5-6 classe B

Giudizio CLASSE B (3)

#### CONSERVAZIONE EDILIZIA Punteggio

Stato buono 2

#### GRADO DI SICUREZZA

##### CONFORMITA'

Barriere architettoniche 0  
 si  parz.  no  non prev.

Impianti elettrici  
 si  parz.  no  non prev.

Impianto di irrigazione  
 si  parz.  no  non prev.


Altre norme di sicurezza 1  
 si  parz.  no  non prev.

Punteggio 1-3 classe D

Giudizio

#### SINTESI QUALITATIVA

Giudizio qualitativo  
 sugli spazi **(10-14) CLASSE C**





### DOTAZIONI

Dotazione minima	piazzale sterrato	X
Dotazioni aggiuntive	asfaltato	X
	pavimentato (autobloccanti / porfido)	
	verde/ cestini	
	marciapiede	
	copertura	
Impianti tecnologici	illuminazione	
	illuminazione indiretta	X
Prestazioni aggiuntive	parcheggio per disabili	
Accostamenti		

### NECESSITA' INTERVENTI - POTENZIALITA' E PREVISIONI

NECESSITA' INTERVENTI	opere	costo stimato opere [€]	costo stimato oneri fiscali, spese tecniche, imprevisti [€]	costo stimato totale [€]
realizzazione segnaletica orizzontale		40,00	10,00	50,00

Costo totale necessità interventi [€]

50,00

Costo totale potenzialità e previsioni [€]





Comune di  
Vione  
Provincia di Brescia

# PARCHEGGIO VIA MARCONI

Vione

STATO DI FATTO

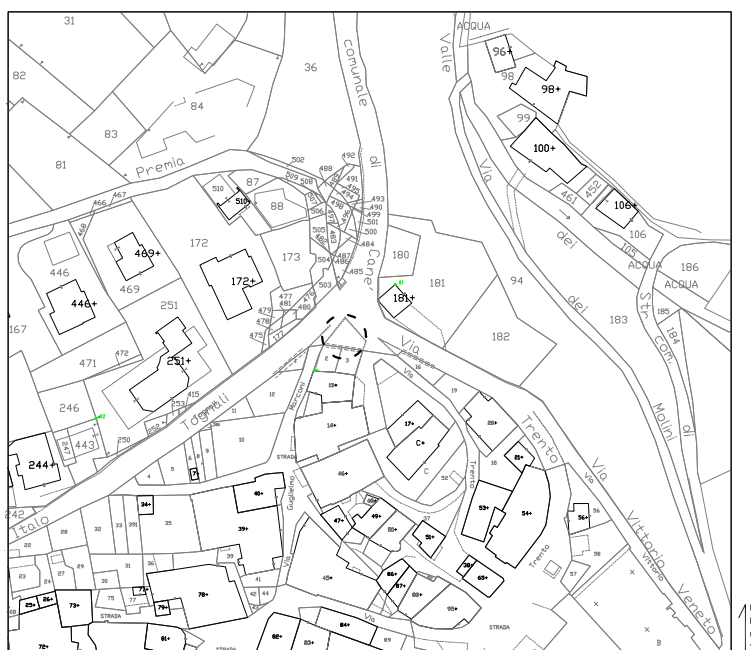
P 29

studio associato arch. G. Cigognetti - arch. M. Piccardi - ing. C. Vitale - località S.Polo - Lonato d/G (BS)

Superficie catastale (non determinata)

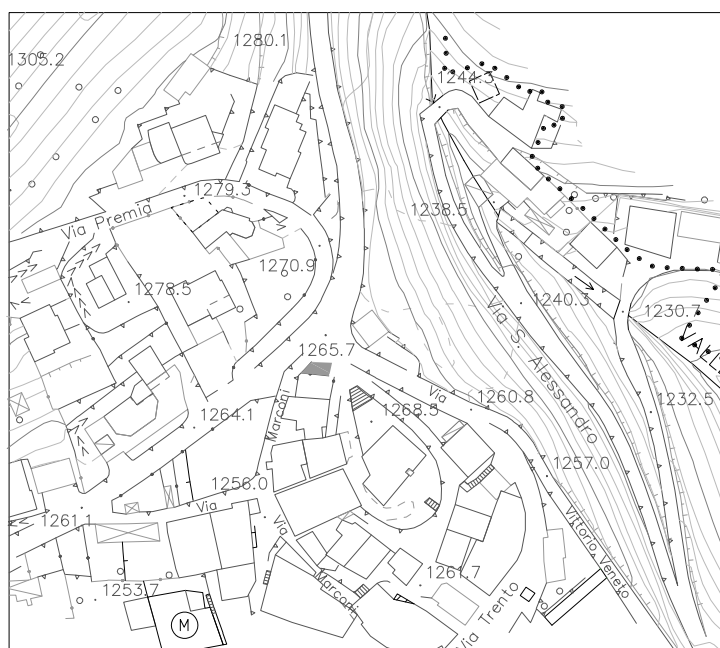
**Superficie adibita a parcheggio:**

**21 mq**



Estratto mappa catastale foglio n. 26

scala 1:2000



Estratto aerofotogrammetrico

scala 1:2000

LEGENDA







### Parcheggio

Indirizzo via Cima Bleis  
Categoria Piano dei Servizi SP5

#### PROPRIETA'

Pubblico ente comunale

Privato

Soggezione

#### FUNZIONE

Categoria servizi per il trasporto

Tipologia parcheggi

Funzione secondari

Funzione accessori

Punteggio 3-4 classe C

Giudizio CLASSE C (4)

#### DATI DIMENSIONALI (mq)

Sup.catastale non determinata

Sup. parcheggio 215 mq

Sup. verde

Sup. totale **215 mq**

#### VINCOLI PAESAGGISTICI

art.142 D.Lgs. 22 gennaio 2004, n.42

#### VINCOLI AMMINISTRATIVI

vincolo idrogeologico

#### FATTIBILITA' GEOLOGICA

classe 3 e 4

#### ZONIZZAZIONE ACUSTICA

classe III

#### PIANO PROTEZIONE CIVILE

#### ACCESSIBILITA' - FRUIZIONE Punteggio

Accessibilità diretta 1

Fruibilità continua 2

Bacino di utenza comunale 1

Servizi disponibili 2

servizi culturali e verde pubblico

Punteggio 5-6 classe B

Giudizio CLASSE B (3)

#### CONSERVAZIONE EDILIZIA Punteggio

Stato buono 2

#### GRADO DI SICUREZZA

##### CONFORMITA'

Barriere architettoniche 0  
si  parz.  no  non prev.

Impianti elettrici  
si  parz.  no  non prev.

Impianto di irrigazione  
si  parz.  no  non prev.



Altre norme di sicurezza 1  
si  parz.  no  non prev.

Punteggio 1-3 classe D

Giudizio CLASSE D (3)

#### SINTESI QUALITATIVA

Giudizio qualitativo  
sugli spazi **(10-14) CLASSE C**





### DOTAZIONI

Dotazione minima	piazzale sterrato	X
Dotazioni aggiuntive	asfaltato	X
	pavimentato (autobloccanti / porfido)	
	verde/ cestini	
	marciapiede	
	copertura	
Impianti tecnologici	illuminazione	
	illuminazione indiretta	X
Prestazioni aggiuntive	parcheggio per disabili	
Accostamenti		

### NECESSITA' INTERVENTI - POTENZIALITA' E PREVISIONI

NECESSITA' INTERVENTI	opere	costo stimato opere [€]	costo stimato oneri fiscali, spese tecniche, imprevisti [€]	costo stimato totale [€]
realizzazione segnaletica orizzontale		260,00	30,00	290,00
realizzazione posto disabili		50,00	10,00	60,00

Costo totale necessità interventi [€]

350,00

Costo totale potenzialità e previsioni [€]



Comune di  
Vione  
Provincia di Brescia

# PARCHEGGIO VIA CIMA BLEIS

Canè

## STATO DI FATTO

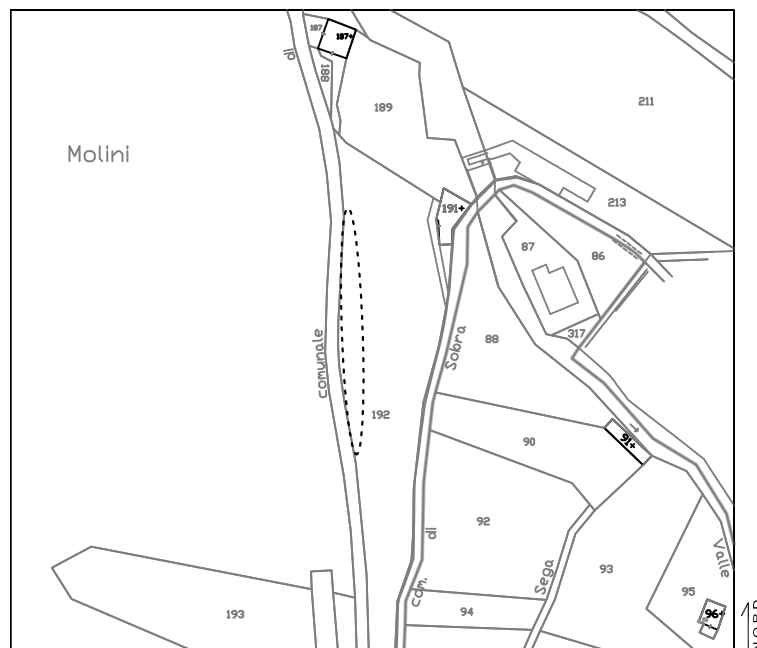
P 30

studio associato arch. G. Cigognetti - arch. M. Piccardi - ing. C. Vitale - località S.Polo - Lonato d/G (BS)

Superficie catastale (non determinata)

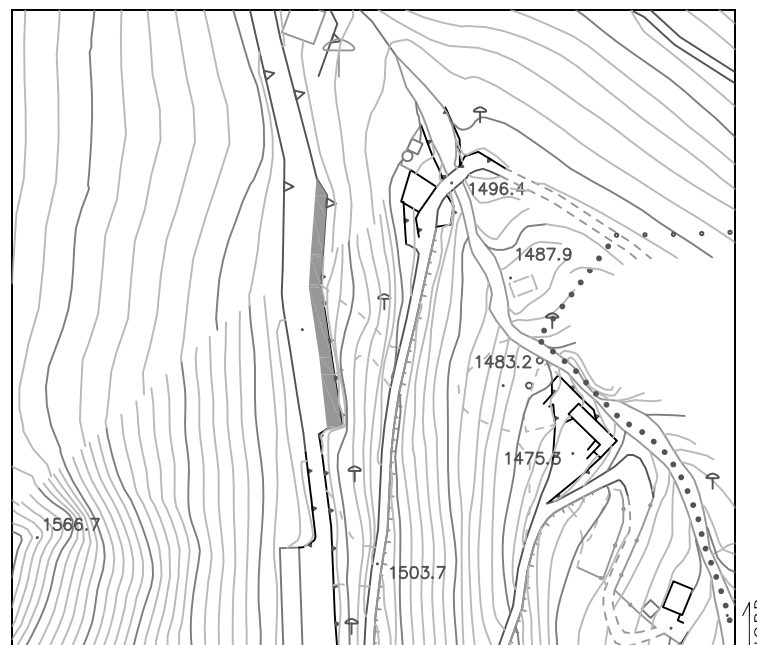
**Superficie adibita a parcheggio:**

**215 mq**



Estratto mappa catastale foglio n. 10

scala 1:2000



Estratto aerofotogrammetrico

scala 1:2000

LEGENDA







### Parcheggio

Indirizzo loc. Val Canè

Categoria Piano dei Servizi SP5

#### PROPRIETA'

Pubblico ente comunale

Privato

Soggezione

#### FUNZIONE

Categoria servizi per il trasporto

Tipologia parcheggi

Funzione secondari

Funzione accessori parco naturale

Punteggio 3-4 classe C

Giudizio CLASSE C (4)

#### DATI DIMENSIONALI (mq)

Sup.catastale non determinata

Sup. parcheggio 223 mq

Sup. verde

Sup. totale **223 mq**

#### VINCOLI PAESAGGISTICI

art.142 D.Lgs. 22 gennaio 2004, n.42

#### VINCOLI AMMINISTRATIVI

vincolo idrogeologico

#### FATTIBILITA' GEOLOGICA

classe 3

#### ZONIZZAZIONE ACUSTICA

classe III

#### PIANO PROTEZIONE CIVILE

#### ACCESSIBILITA' - FRUIZIONE Punteggio

Accessibilità diretta 1

Fruibilità continua 2

Bacino di utenza sovracomunale 2

Servizi disponibili 2

verde pubblico, percorsi

Punteggio 7+ classe A

Giudizio CLASSE A (4)

#### CONSERVAZIONE EDILIZIA Punteggio

Stato buono 2

#### GRADO DI SICUREZZA

##### CONFORMITA'

Barriere architettoniche 0  
 si  parz.  no  non prev.

Impianti elettrici  
 si  parz.  no  non prev.

Impianto di irrigazione  
 si  parz.  no  non prev.



Altre norme di sicurezza 0,5  
 si  parz.  no  non prev.

Punteggio 1-3 classe D

Giudizio CLASSE D (3)

#### SINTESI QUALITATIVA

Giudizio qualitativo  
 sugli spazi **(10-14) CLASSE C**





### DOTAZIONI

Dotazione minima	piazzale sterrato	X
Dotazioni aggiuntive	asfaltato	
	pavimentato (autobloccanti / porfido)	
	verde/ cestini	X
	marciapiede	
	copertura	
Impianti tecnologici	illuminazione	
	illuminazione indiretta	X
Prestazioni aggiuntive	parcheggio per disabili	
Accostamenti	verde pubblico	X

### NECESSITA' INTERVENTI - POTENZIALITA' E PREVISIONI

NECESSITA' INTERVENTI	opere	costo stimato opere [€]	costo stimato oneri fiscali, spese tecniche, imprevisti [€]	costo stimato totale [€]
realizzazione pavimentazione e posto disabili	preparazione piano di posa, bonifica piano di posa, binder, bitumatura di ancoraggio e tappetino	54.000,00	6.000,00	60.000,00

Costo totale necessità interventi [€]

60.000,00

Costo totale potenzialità e previsioni [€]





Comune di  
Vione  
Provincia di Brescia

# PARCHEGGIO VIA CASCATA

Canè  
STATO DI FATTO

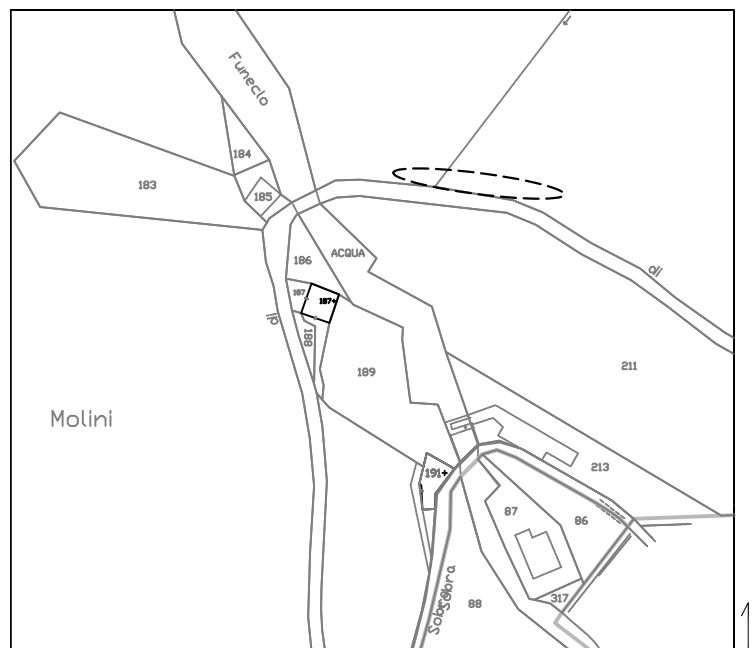
P 31

studio associato arch. G. Cigognetti - arch. M. Piccardi - ing. C. Vitale - località S.Polo - Lonato d/G (BS)

Superficie catastale (non determinata)

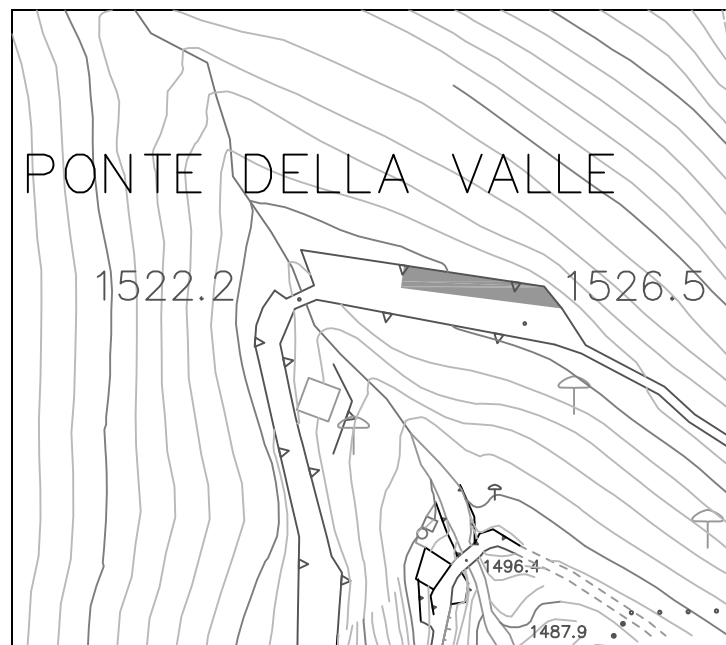
**Superficie adibita a parcheggio:**

**223 mq**



Estratto mappa catastale foglio n. 10

scala 1:2000



Estratto aerofotogrammetrico

scala 1:2000

LEGENDA







### Parcheggio

Indirizzo Località Cortebona  
Categoria Piano dei Servizi SP5

#### PROPRIETA'

Pubblico  
Privato soggetto privato  
Soggezione asservito

#### FUNZIONE

Categoria servizi per il trasporto  
Tipologia parcheggi  
Funzione secondari  
Funzione accessori uso Naturale, Area pic-nic

Punteggio 3-4 classe C  
Giudizio CLASSE C (4)

#### DATI DIMENSIONALI (mq)

Sup.catastale non determinata  
Sup. parcheggio 476 mq  
Sup. verde  
Sup. totale **476 mq**

#### VINCOLI PAESAGGISTICI

art.142 D.Lgs. 22 gennaio 2004, n.42

#### VINCOLI AMMINISTRATIVI

vincolo idrogeologico, fascia di rispetto della sorgente

#### FATTIBILITA' GEOLOGICA

classe 4

#### ZONIZZAZIONE ACUSTICA

#### PIANO PROTEZIONE CIVILE

#### ACCESSIBILITA' - FRUIZIONE Punteggio

Accessibilità indiretta 0  
Fruiibilità continua 2  
Bacino di utenza sovracomunale 2  
Servizi disponibili 2  
Verde pubblico, punto informazioni parco

Punteggio 5-6 classe B  
Giudizio CLASSE B (3)

#### CONSERVAZIONE EDILIZIA Punteggio

Stato buono 2

#### GRADO DI SICUREZZA

##### CONFORMITA'

Barriere architettoniche  
si  parz.  no  non prev.

Impianti elettrici  
si  parz.  no  non prev.

Impianto di irrigazione  
si  parz.  no  non prev.


Altre norme di sicurezza 0,5  
si  parz.  no  non prev.

Punteggio 1-3 classe D

Giudizio CLASSE D (3)

#### SINTESI QUALITATIVA

Giudizio qualitativo  
sugli spazi **(10-14) CLASSE C**





### DOTAZIONI

Dotazione minima	piazzale sterrato	X
Dotazioni aggiuntive	asfaltato	
	pavimentato (autobloccanti / porfido)	
	verde/ cestini	X
	marciapiede	
	copertura	
Impianti tecnologici	illuminazione	
	illuminazione indiretta	X
Prestazioni aggiuntive	parcheggio per disabili	
Accostamenti	punto informazioni parco dello Stelvio e area verde	X

### NECESSITA' INTERVENTI - POTENZIALITA' E PREVISIONI

NECESSITA' INTERVENTI	opere	costo stimato opere [€]	costo stimato oneri fiscali, spese tecniche, imprevisti [€]	costo stimato totale [€]
realizzazione posto disabili	posa segnaletica verticale	140,00	10,00	150,00

Costo totale necessità interventi [€]

150,00

Costo totale potenzialità e previsioni [€]



Comune di  
Vione  
Provincia di Brescia

# PARCHEGGIO LOC. CORTEBONA

Canè

## STATO DI FATTO

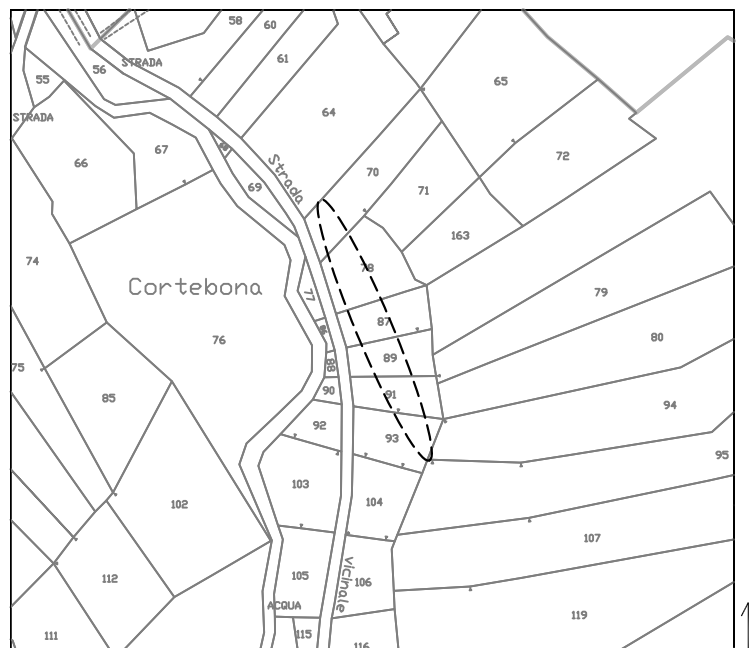
P 32

studio associato arch. G. Cigognetti - arch. M. Piccardi - ing. C. Vitale - località S.Polo - Lonato d/G (BS)

Superficie catastale (non determinata)

**Superficie adibita a parcheggio:**

**476 mq**



Estratto mappa catastale foglio n. 4

scala 1:2000



Estratto aerofotogrammetrico

scala 1:2000

LEGENDA







### Parcheggio

Indirizzo loc. Cortaiolo

Categoria Piano dei Servizi SP5

#### PROPRIETA'

Pubblico

Privato soggetto privato

Soggezione da convenzionare

#### FUNZIONE

Categoria servizi per il trasporto

Tipologia parcheggi

Funzione secondari

Funzione accessori

Punteggio 3-4 classe C

Giudizio CLASSE C (4)

#### DATI DIMENSIONALI (mq)

Sup.catastale non determinata

Sup. parcheggio 370 mq

Sup. verde

Sup. totale **370 mq**

#### VINCOLI PAESAGGISTICI

#### VINCOLI AMMINISTRATIVI

vincolo idrogeologico, fascia di rispetto  
elettrodotto e allevamento

#### FATTIBILITA' GEOLOGICA

classe 2

#### ZONIZZAZIONE ACUSTICA

classe III

#### PIANO PROTEZIONE CIVILE

#### ACCESSIBILITA' - FRUIZIONE Punteggio

Accessibilità diretta 1

Fruibilità continua 2

Bacino di utenza comunale 1

Servizi disponibili 2  
chiesa, campo sportivo

Punteggio 5-6 classe B

Giudizio CLASSE B (3)

#### CONSERVAZIONE EDILIZIA Punteggio

Stato sufficiente 0,5

#### GRADO DI SICUREZZA

##### CONFORMITA'

Barriere architettoniche 0  
si  parz.  no  non prev.

Impianti elettrici  
si  parz.  no  non prev.

Impianto di irrigazione  
si  parz.  no  non prev.



Altre norme di sicurezza 0  
si  parz.  no  non prev.

Punteggio 1-3 classe D

Giudizio CLASSE D (3)

#### SINTESI QUALITATIVA

Giudizio qualitativo  
sugli spazi **(10-14) CLASSE C**





### DOTAZIONI

Dotazione minima	piazzale sterrato	X
Dotazioni aggiuntive	asfaltato	
	pavimentato (autobloccanti / porfido)	
	verde/ cestini	
	marciapiede	
	copertura	
Impianti tecnologici	illuminazione	
	illuminazione indiretta	X
Prestazioni aggiuntive	parcheggio per disabili	
Accostamenti	chiesa e campo sportivo	X

### NECESSITA' INTERVENTI - POTENZIALITA' E PREVISIONI

NECESSITA' INTERVENTI	opere	costo stimato opere [€]	costo stimato oneri fiscali, spese tecniche, imprevisti [€]	costo stimato totale [€]
sistemazione e adeguamento	asfaltatura, realizzazione muro di contenimento, segnaletica e posto disabili	22.500,00	2.500,00	25.000,00
POTENZIALITA' E PREVISIONI	opere	costo stimato opere [€]	costo stimato oneri fiscali, spese tecniche, imprevisti [€]	costo stimato totale [€]
realizzazione di nuovo spagliatoio interrato e servizi igienici a servizio del campo sportivo e della chiesa	*il costo non è determinabile per mancanza di progetto			

Costo totale necessità interventi [€]

25.000,00

Costo totale potenzialità e previsioni [€]





Comune di  
Vione  
Provincia di Brescia

# PARCHEGGIO LOC. CORTAILOLO

## Santuario della Madonna di Cortaiolo

### STATO DI FATTO

P 33

studio associato arch. G. Cigognetti - arch. M. Piccardi - ing. C. Vitale - località S.Polo - Lonato d/G (BS)

Superficie catastale (non determinata)

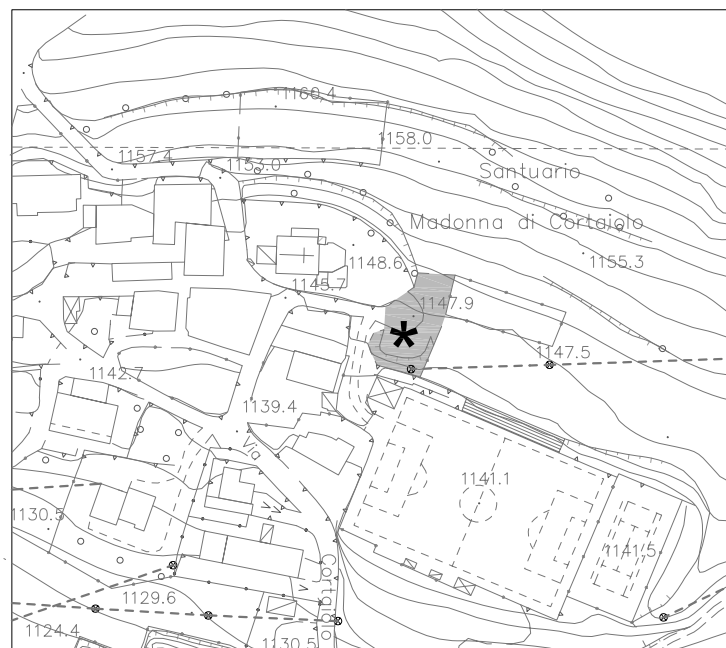
**Superficie adibita a parcheggio:**

**370 mq**



Estratto mappa catastale foglio n. 26


scala 1:2000



Estratto aerofotogrammetrico

scala 1:2000

#### LEGENDA

-  parcheggio
-  spogliatoio interrato in progetto





### Parcheggio

Indirizzo via Adamello trav.1a

Categoria Piano dei Servizi SP5

#### PROPRIETA'

Pubblico ente comunale

Privato

Soggezione

#### FUNZIONE

Categoria servizi per il trasporto

Tipologia

Funzione secondari

Funzione accessori

Punteggio 3-4 classe C

Giudizio CLASSE C (4)

#### DATI DIMENSIONALI (mq)

Sup.catastale non determinata

Sup. parcheggio 63 mq

Sup. verde

Sup. totale **63 mq**

#### VINCOLI PAESAGGISTICI

#### VINCOLI AMMINISTRATIVI

#### FATTIBILITA' GEOLOGICA

classe 3

#### ZONIZZAZIONE ACUSTICA

classe III

#### PIANO PROTEZIONE CIVILE

#### ACCESSIBILITA' - FRUIZIONE Punteggio

Accessibilità diretta 1

Fruibilità continua 2

Bacino di utenza comunale 1

Servizi disponibili verde pubblico 1

Punteggio 5-6 classe B

Giudizio CLASSE B (3)

#### CONSERVAZIONE EDILIZIA Punteggio

Stato buono

#### GRADO DI SICUREZZA

##### CONFORMITA'

Barriere architettoniche 0  
 si  parz.  no  non prev.

Impianti elettrici  
 si  parz.  no  non prev.

Impianto di irrigazione  
 si  parz.  no  non prev.


Altre norme di sicurezza 1  
 si  parz.  no  non prev.

Punteggio 1-3 classe D

Giudizio CLASSE D (3)

#### SINTESI QUALITATIVA

Giudizio qualitativo sugli spazi **(10-14) CLASSE C**





### DOTAZIONI

Dotazione minima	piazzale sterrato	X
Dotazioni aggiuntive	asfaltato	X
	pavimentato (autobloccanti / porfido)	
	verde/ cestini	
	marciapiede	
	copertura	
Impianti tecnologici	illuminazione	
	illuminazione indiretta	X
Prestazioni aggiuntive	parcheggio per disabili	
Accostamenti	verde pubblico	X

### NECESSITA' INTERVENTI - POTENZIALITA' E PREVISIONI

Costo totale necessità interventi [€]

Costo totale potenzialità e previsioni [€]



Comune di  
Vione  
Provincia di Brescia

# PARCHEGGIO VIA ADAMELLO, TRAV.1

## Stadolina

### STATO DI FATTO

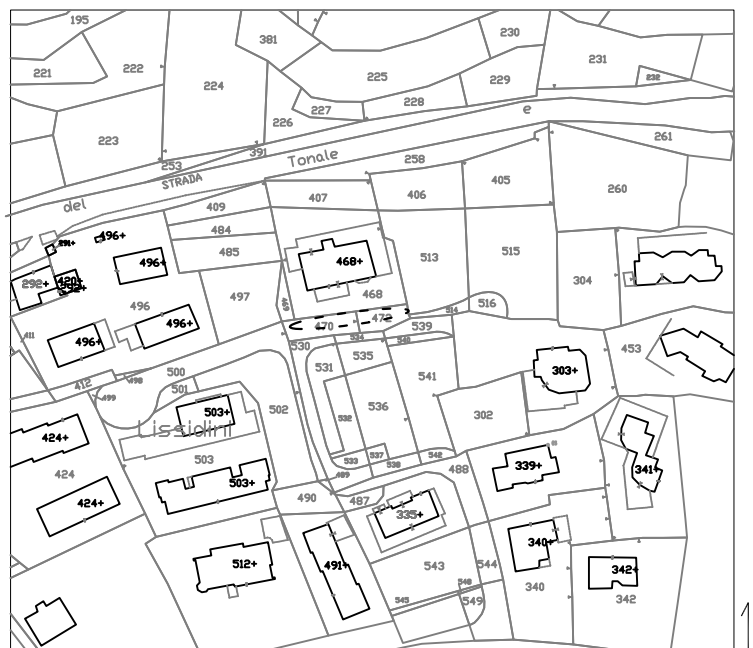
P 34

studio associato arch. G. Cigognetti - arch. M. Piccardi - ing. C. Vitale - località S.Polo - Lonato d/G (BS)

Superficie catastale (non determinata)

**Superficie adibita a parcheggio:**

**63 mq**



Estratto mappa catastale foglio n. 27

scala 1:2000



Estratto aerofotogrammetrico

scala 1:2000

LEGENDA





**IN CORSO DI ESECUZIONE**





**SERVIZI PER IL TRASPORTO - IN CORSO DI ESECUZIONE (PE)****ID NOME SERVIZIO****PROPRIETA'****NECESSITA' DI INTERVENTI****COSTO TOT  
NECESSITA'  
INTERVENTI [€]**

1 Parcheggio via Scaletta Canè

ente  
comunaleMessa in sicurezza scarpata a monte -  
consolidamento attivo di versante tramite rimozione  
massi instabili, disboscamento e successiva posa di  
reti in acciaio e ancoraggio.

120.000,00





### Parcheggio via Scaletta Canè

Indirizzo Canè - via Scaletta  
Categoria Piano dei Servizi SP5

#### PROPRIETA'

Pubblico ente comunale

Privato

Soggezione

#### FUNZIONE

Categoria servizi per il trasporto

Tipologia parcheggio in area assegnata

Funzione secondari

Funzione accessori

#### DATI DIMENSIONALI

(mq)

Sup.catastale	non determinata
Sup. a parcheggio	608 mq
Sup. verde	
Sup. totale	<b>608 mq</b>

#### ACCESSIBILITA'- FRUIZIONE

Accessibilità	diretta
Fruiibilità	continua
Bacino di utenza	comunale
Servizi disponibili	

#### VINCOLI PAESAGGISTICI

#### VINCOLI AMMINISTRATIVI

vincolo idrogeologico

#### FATTIBILITA' GEOLOGICA

classe 4

#### ZONIZZAZIONE ACUSTICA

classe IV

#### PIANO PROTEZIONE CIVILE

#### INTERVENTI

Messa in sicurezza scarpata a monte - consolidamento attivo di versante tramite rimozione massi instabili, disboscamento e successiva posa di reti in acciaio e ancoraggio.

Costo totale necessità interventi [€]

120.000,00

Costo totale potenzialità e previsioni [€]





Comune di  
Vione  
Provincia di Brescia

# PARCHEGGIO VIA SCALETTA

Canè

## IN CORSO DI ESECUZIONE

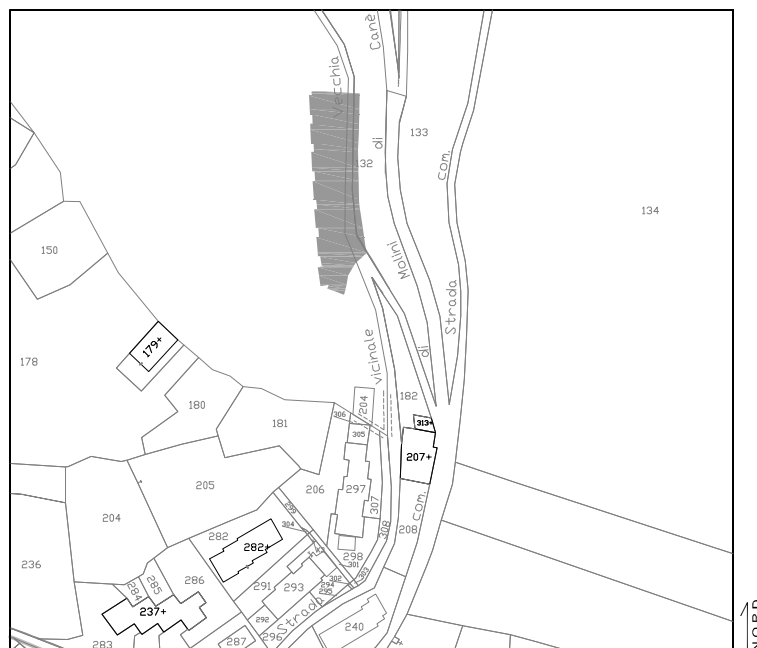
P 1E

studio associato arch. G. Cigognetti - arch. M. Piccardi - ing. C. Vitale - località S.Polo - Lonato d/G (BS)

Superficie catastale (non determinata)

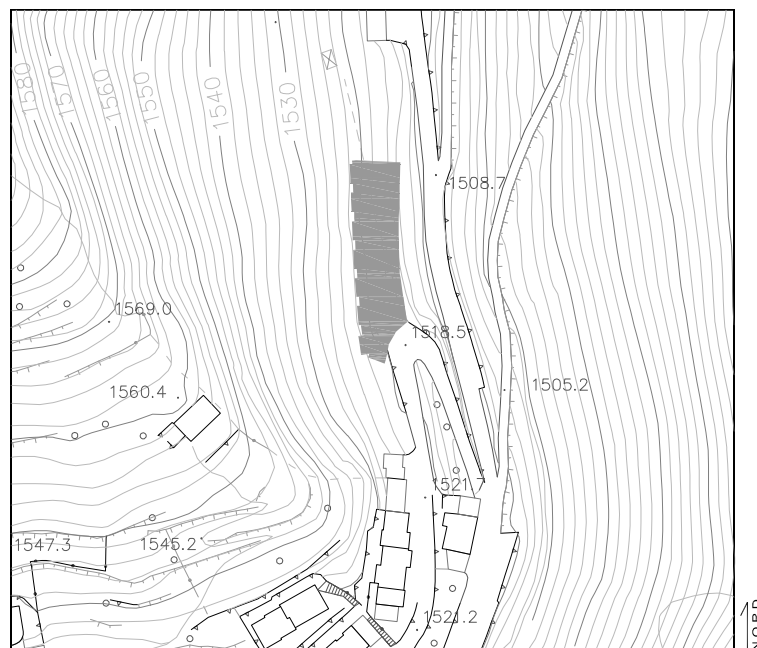
**Superficie adibita a parcheggio:**

**608 mq**



Estratto mappa catastale foglio n. 10 - 11

scala 1:2000



Estratto aerofotogrammetrico

scala 1:2000

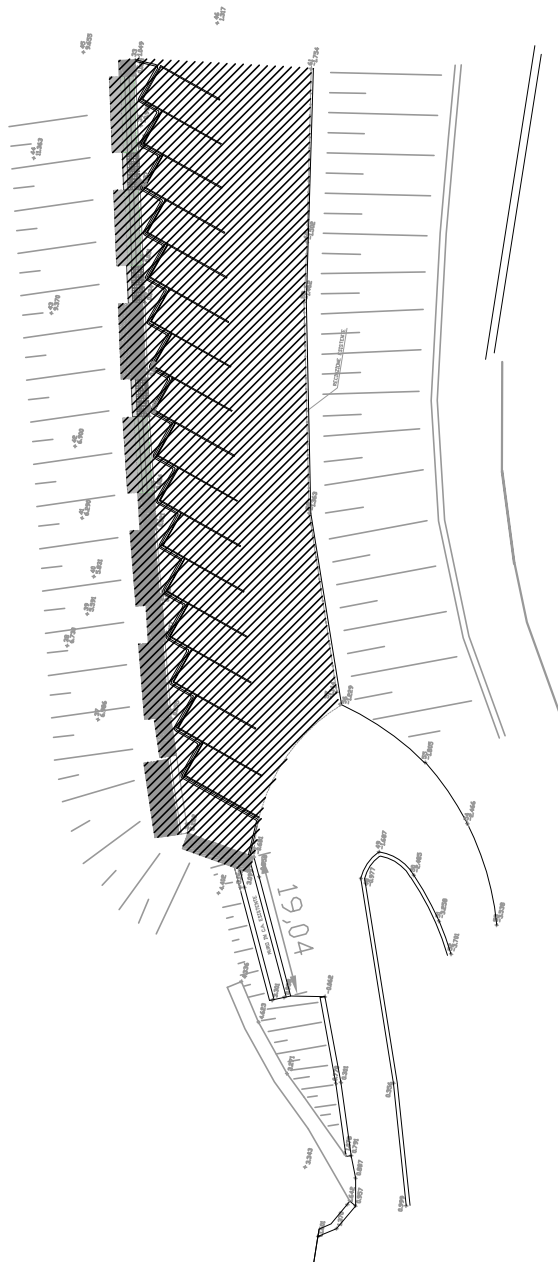
LEGENDA







superficie parcheggio mq 608



NORD

Planimetria parcheggio scala 1:500





**IN PROGETTO**



## SERVIZI PER IL TRASPORTO - STATO DI PROGETTO (PP)

ID	NOME SERVIZIO	PROPRIETA'		NECESSITA' DI INTERVENTI	COSTO TOT NECESSITA' INTERVENTI [€]
1	Parcheggio via Mulini	soggetto privato	da acquisire	Realizzazione parcheggio sopra l'autorimessa privata esistente. Le spese per la realizzazione dell'opera saranno a carico del comune.	30.000,00
2	Parcheggio interrato pluripiano	ente comunale		Realizzazione di parcheggio interrato pluripiano sotto l'attuale parcheggio.	500.000,00
3	Parcheggio via Cima Bleis	soggetto privato	da acquisire	La cessione gratuita del parcheggio è prevista dal PL "Fles".	
4	Parcheggio via Adamello	soggetto privato	da acquisire	La cessione gratuita del parcheggio è prevista dal PL "Fossano".	
5	Parcheggio via Scaletta	soggetto privato	da acquisire	La cessione gratuita del parcheggio è prevista dal PL "Scaletta".	
6	Parcheggio pluripiano	ente comunale		Realizzazione scavo e parcheggio pluripiano con realizzazione di attrezzature sportive in superficie. (Il costo sarà sostenuto da terzi)	600.000,00
7	Parcheggio via Adamello	ente comunale		Realizzazione di un parcheggio al posto dell'area verde esistente.	40.000,00
8	Parcheggio via Dante	Ente provinciale		Ampliamento parcheggio esistente in via Dante (S.P.80) con realizzazione asfaltatura e segnaletica orizzontale.	20.000,00
9	Parcheggio bivio SS 42	parte comunale e parte altro ente pubblico (ANAS)	parte soggetto privato	parte soggetto privato, da reperire	Realizzazione parcheggio incluso nel progetto del nuovo bivio tra la S.S.42 e via Adamello, i costi sono a carico dell'ANAS.
10	Parcheggio via Cima Bleis	soggetto privato	da acquisire	Realizzazione parcheggio in concomitanza della realizzazione del prolungamento della strada che si collegherà al PL Cadi (realizzazione segnaletica orizzontale e segnaletica verticale)	500,00
11	Parcheggio via Adamello	ente comunale		Realizzazione parcheggi e relativa segnaletica.	200,00
12	Parcheggio via Adamello	soggetto privato	da acquisire	Cessione gratuita.	
13	Parcheggio via Monte Grappa	soggetto privato	da acquisire	Cessione gratuita.	



---

14	Parcheeggio via Trento	parte ente comunale	parte soggetto privato	parte privata da acquisire	Il primo lotto dell'opera riguarderà le aree di proprietà comunale (spesa prevista a carico dei privati: 460.000,00 euro) Il secondo lotto dell'opera (circa 294 mq) riguarderà le aree di proprietà privata (spesa prevista a carico del Comune: 200.000,00 euro)	460.000,00
15	Parcheeggio via dott.I.Tognali		soggetto privato	privato da acquisire	Il costo delle opere per la realizzazione del parcheggio sarà a carico del Comune.	270.000,00
16	Parcheeggio loc.Cadi	parte ente comunale	parte soggetto privato	parte privata da acquisire	Il costo delle opere per la realizzazione del parcheggio sarà a carico del Comune.	65.000,00





# PIANO DEI SERVIZI

IN PROGETTO

Aggiunto a seguito accoglimento osservazioni

P

1 P

dicembre 2013

studio associato arch. G.Cigognetti - arch. M. Piccardi - ing.C. Vitale - località S.Polo - Lonato d/G (Bs)

## Parcheggio via Mulini

Indirizzo via Trento e via Mulini

Categoria Piano dei Servizi SP5

### PROPRIETA'

Pubblico

Privato soggetto privato

Soggezione da acquisire

### FUNZIONE

Categoria servizi per il trasporto

Tipologia parcheggio in area assegnata

Funzione secondari

Funzione accessori

### DATI DIMENSIONALI

Sup.catastale n.d.

Sup. a parcheggio 122 mq

Sup. verde

Sup. totale 122 mq

(mq)

### ACCESSIBILITA'- FRUIZIONE

Accessibilità diretta

Fruibilità continua

Bacino di utenza comunale

Servizi disponibili

### VINCOLI PAESAGGISTICI

art. 136 D.Lgs. 22 gennaio 2004, n.42

### VINCOLI AMMINISTRATIVI

fascia di rispetto stradale (parte)

### FATTIBILITA' GEOLOGICA

classe 3

### ZONIZZAZIONE ACUSTICA

classe III

### PIANO PROTEZIONE CIVILE

## INTERVENTI

Realizzazione parcheggio sopra l'autorimessa privata esistente. Le spese per la realizzazione dell'opera saranno a carico del comune.

Costo totale necessità interventi [€]

30.000,00

Costo totale potenzialità e previsioni [€]







Comune di  
Vione  
Provincia di Brescia

# PARCHEGGIO

Vione - via Mulini

## IN PROGETTO

P 1P

studio associato arch. G. Cigognetti - arch. M. Piccardi - ing. C. Vitale - località S.Polo - Lonato d/G (BS)

Superficie catastale (non determinata)

**Superficie adibita a parcheggio:**

**122 mq**



Estratto mappa catastale foglio n. 25

scala 1:2000



Estratto aerofotogrammetrico

scala 1:2000

LEGENDA

 parcheggio





### Parcheggio interrato pluripiano

Indirizzo Canè - via Cima Bleis  
Categoria Piano dei Servizi SP5

#### PROPRIETA'

Pubblico ente comunale

Privato

Soggezione

#### FUNZIONE

Categoria servizi per il trasporto

Tipologia parcheggio interrato pluripiano

Funzione secondari

Funzione accessori residenza

#### DATI DIMENSIONALI

Sup.catastale	n.d.
Sup. a parcheggio	760 mq
Sup. verde	
Sup. totale	<b>760 mq</b>

#### VINCOLI PAESAGGISTICI

art. 136 D.Lgs. 22 gennaio 2004, n.42 (parte)

#### VINCOLI AMMINISTRATIVI

fascia di rispetto cimiteriale

#### FATTIBILITA' GEOLOGICA

classe 3

#### ZONIZZAZIONE ACUSTICA

classe IV

#### PIANO PROTEZIONE CIVILE

#### ACCESSIBILITA'- FRUIZIONE

Accessibilità	diretta
Fruibilità	continua
Bacino di utenza	comunale
Servizi disponibili	cimitero, chiesa

#### INTERVENTI

Realizzazione di parcheggio interrato pluripiano sotto l'attuale parcheggio.

Costo totale necessità interventi [€]

500.000,00

Costo totale potenzialità e previsioni [€]





Comune di  
Vione  
Provincia di Brescia

# PARCHEGGIO INTERRATO

## Cimitero Canè

### IN PROGETTO

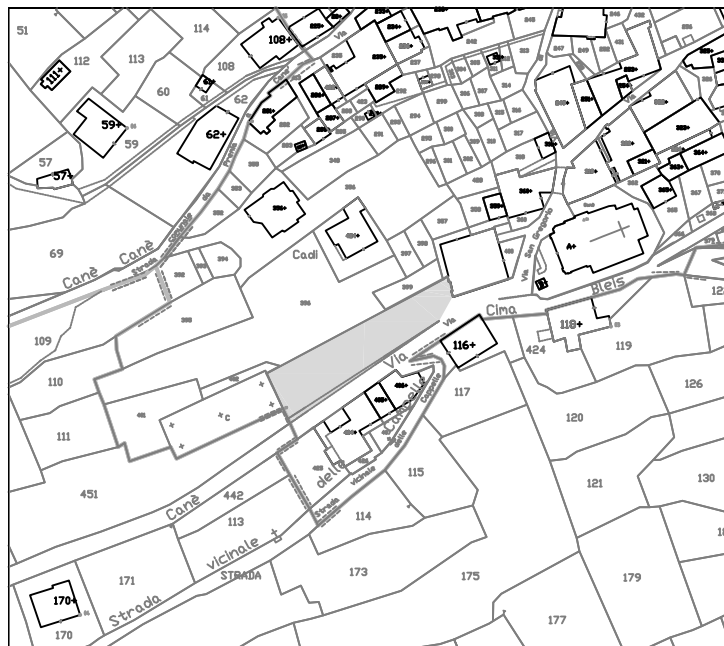
P 2P

studio associato arch. G. Cigognetti - arch. M. Piccardi - ing. C. Vitale - località S.Polo - Lonato d/G (BS)

Superficie catastale (non determinata)

**Superficie parcheggio pluripiano in progetto:**

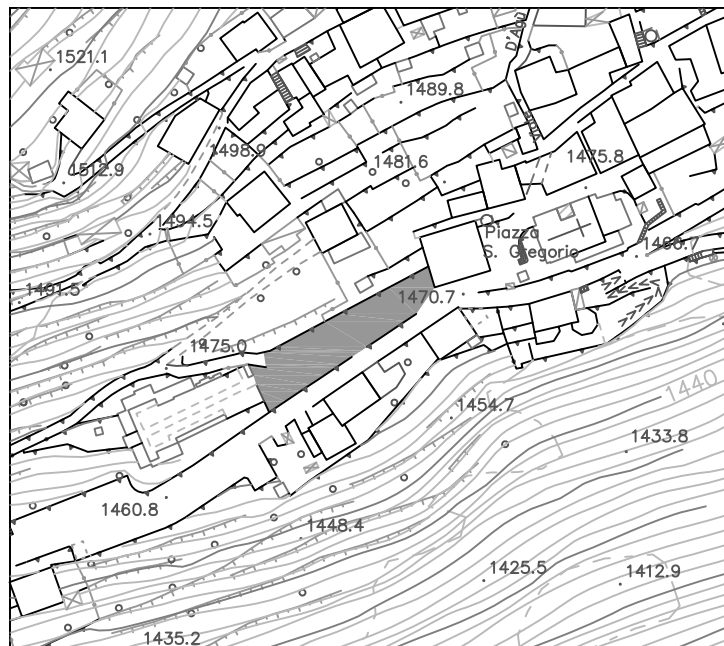
**760 mq**



Estratto mappa catastale foglio n. 21

scala 1:2000

NORD



Estratto aerofotogrammetrico

scala 1:2000

NORD

LEGENDA

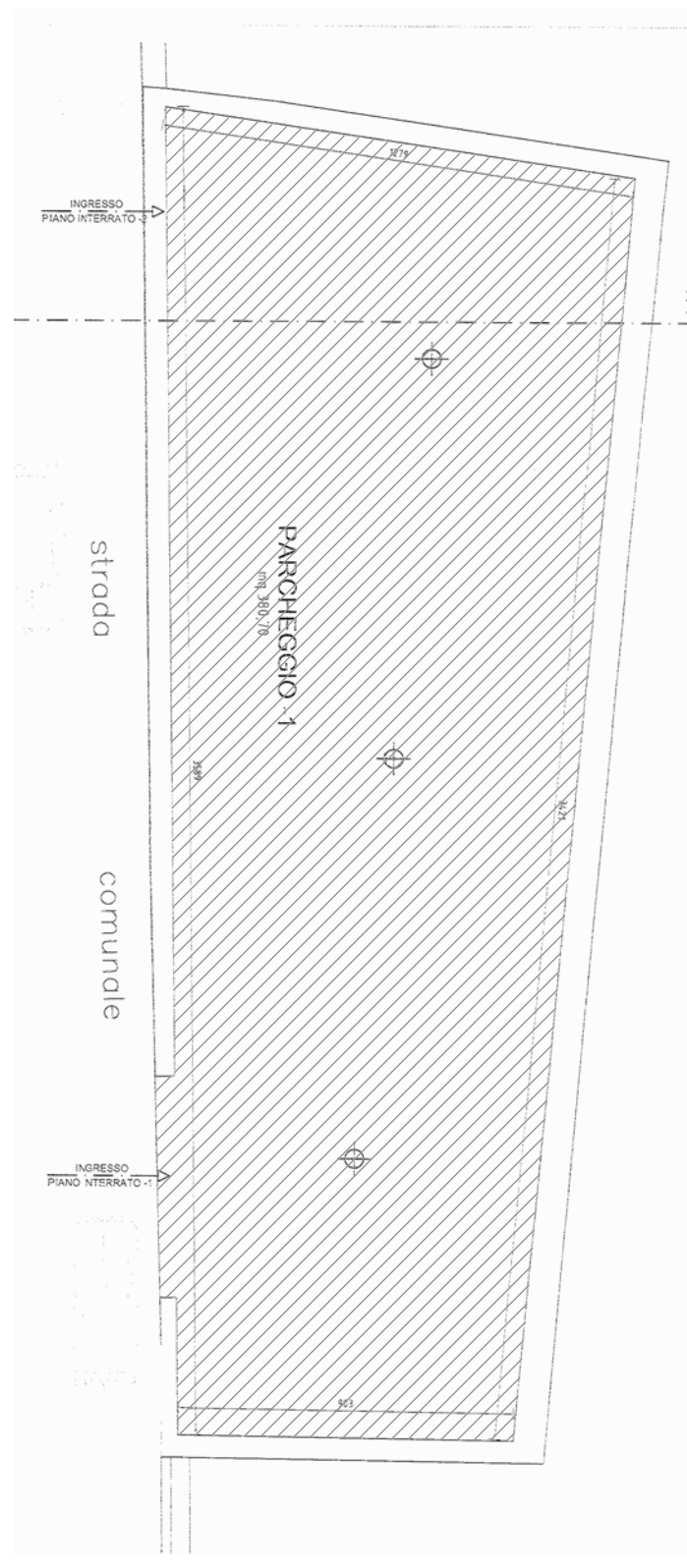


parcheggio

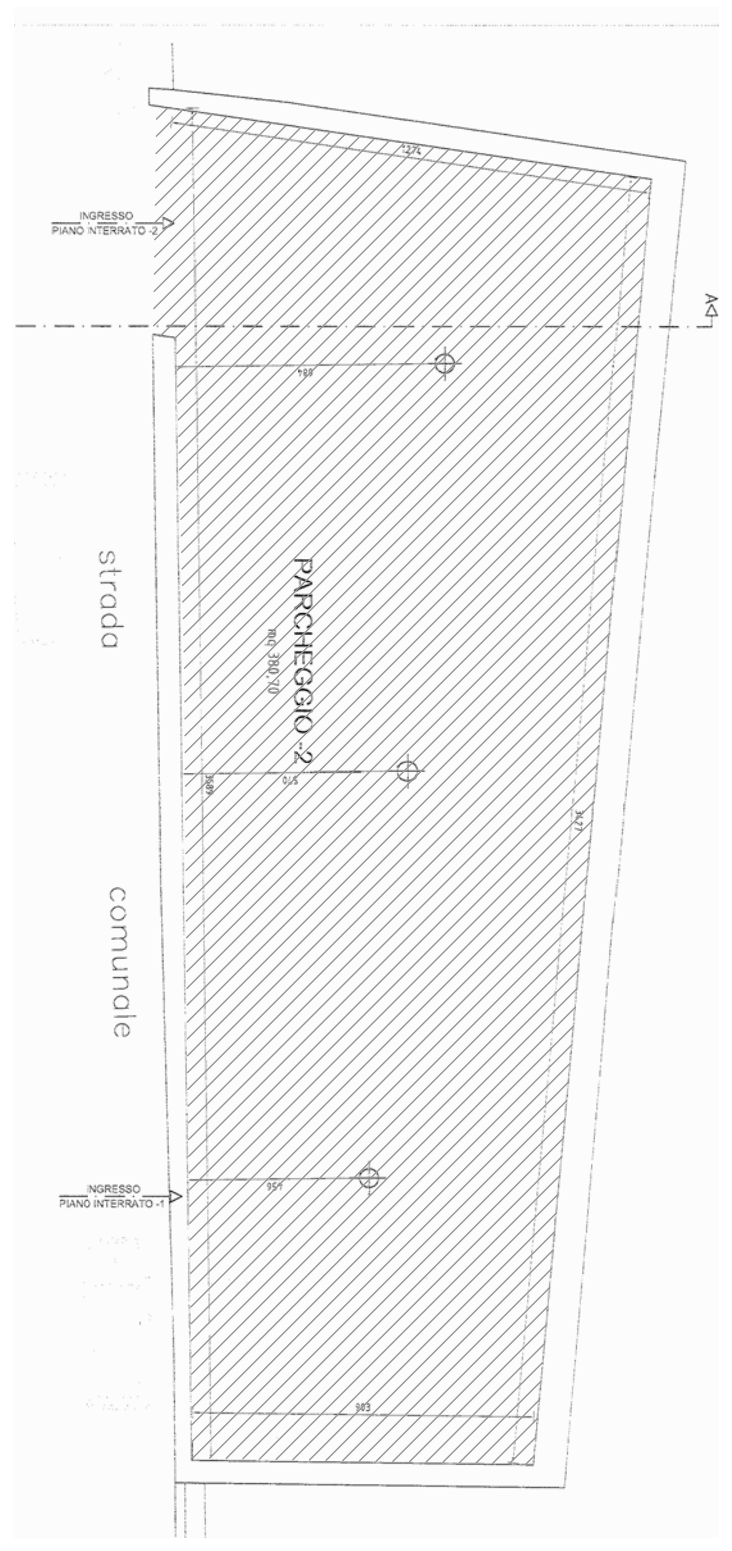





Pianta livello stradale



Pianta livello -1



Pianta livello -2

 superficie parcheggio pluripiano mq. 760







### Parcheggio via Cima Bleis

Indirizzo Canè - via Cima Bleis  
Categoria Piano dei Servizi SP5

#### PROPRIETA'

Pubblico  
Privato soggetto privato  
Soggezione da acquisire

#### FUNZIONE

Categoria servizi per il trasporto  
Tipologia parcheggio in area assegnata  
Funzione secondari  
Funzione accessori residenza

#### DATI DIMENSIONALI

Sup.catastale	n.d.
Sup. a parcheggio	1.151 mq
Sup. verde	
Sup. totale	<b>1.151 mq</b>

#### VINCOLI PAESAGGISTICI

#### VINCOLI AMMINISTRATIVI

vincolo idrogeologico

#### FATTIBILITA' GEOLOGICA

classe 3

#### ZONIZZAZIONE ACUSTICA

classe II

#### PIANO PROTEZIONE CIVILE

#### ACCESSIBILITA'- FRUIZIONE

Accessibilità	diretta
Fruibilità	continua
Bacino di utenza	comunale
Servizi disponibili	nessuno

#### INTERVENTI

La cessione gratuita del parcheggio è prevista dal PL "Fles".

Costo totale necessità interventi [€]

Costo totale potenzialità e previsioni [€]





Comune di  
Vione  
Provincia di Brescia

# PARCHEGGI

P.L. Fles

IN PROGETTO

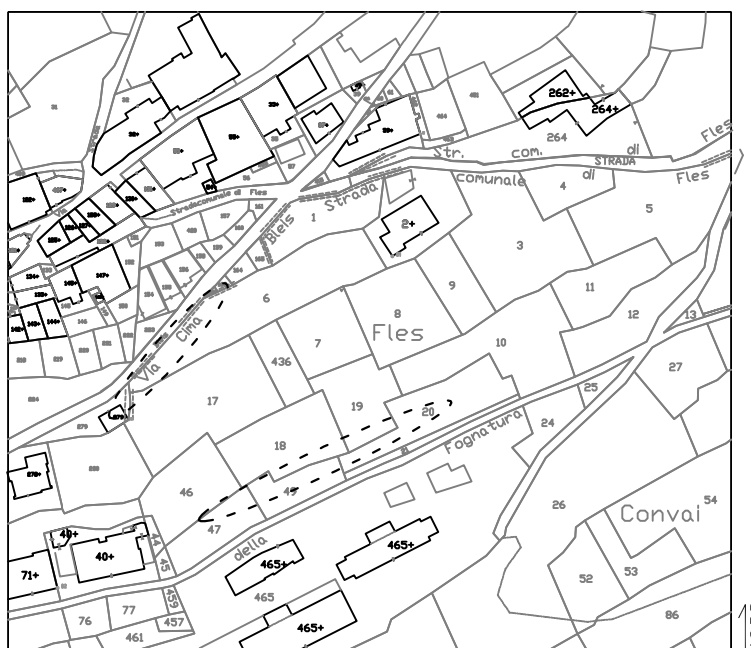
P 3P

studio associato arch. G. Cigognetti - arch. M. Piccardi - ing. C. Vitale - località S.Polo - Lonato d/G (BS)

Superficie catastale (non determinata)

**Superficie adibita a parcheggio:**

**1.151 mq**



Estratto mappa catastale foglio n. 22

scala 1:2000

NORD



Estratto aerofotogrammetrico

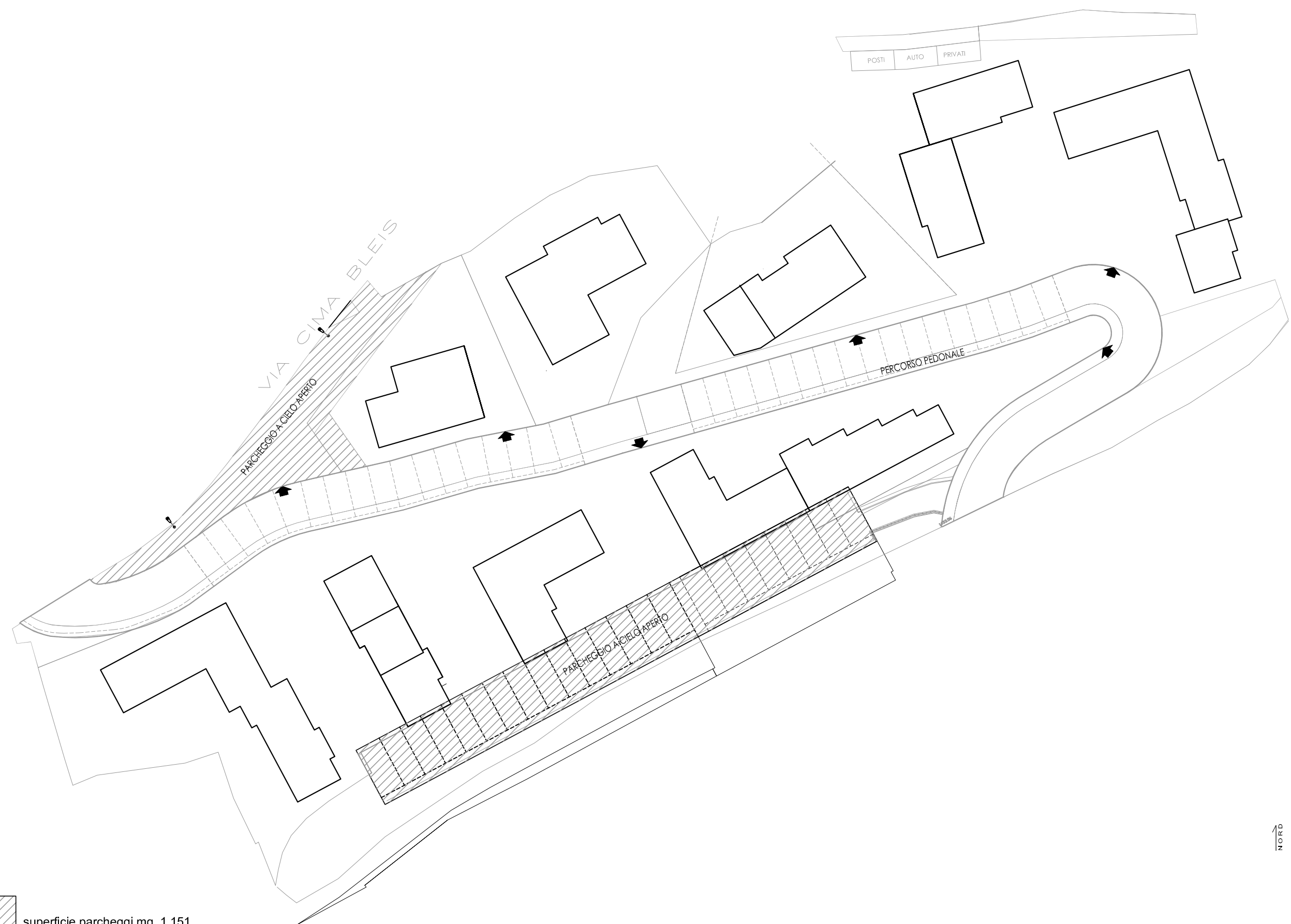
scala 1:2000


NORD

LEGENDA







 superficie parcheggi mq. 1.151

NORD

scala 1:500





### Parcheggio via Adamello

Indirizzo Stadolina - via Adamello e trav.2a

Categoria Piano dei Servizi SP5

#### PROPRIETA'

Pubblico

Privato soggetto privato

Soggezione da acquisire

#### FUNZIONE

Categoria servizi per il trasporto

Tipologia parcheggio in area assegnata

Funzione secondari

Funzione accessori residenza

#### DATI DIMENSIONALI

Sup.catastale n.d.

Sup. a parcheggio 1.950 mq

Sup. verde

Sup. totale **1.950 mq**

#### ACCESSIBILITA'- FRUIZIONE

Accessibilità diretta

Fruibilità continua

Bacino di utenza comunale

Servizi disponibili  
nessuno

#### VINCOLI PAESAGGISTICI

#### VINCOLI AMMINISTRATIVI

#### FATTIBILITA' GEOLOGICA

classe 2 e 3

#### ZONIZZAZIONE ACUSTICA

classe II e III

#### PIANO PROTEZIONE CIVILE

#### INTERVENTI

La cessione gratuita del parcheggio è prevista dal PL "Fossano".

Costo totale necessità interventi [€]

Costo totale potenzialità e previsioni [€]







Comune di  
Vione  
Provincia di Brescia

# PARCHEGGIO

P.L. Fossano  
IN PROGETTO

P 4P

studio associato arch. G. Cigognetti - arch. M. Piccardi - ing. C. Vitale - località S.Polo - Lonato d/G (BS)

Superficie catastale (non determinata)

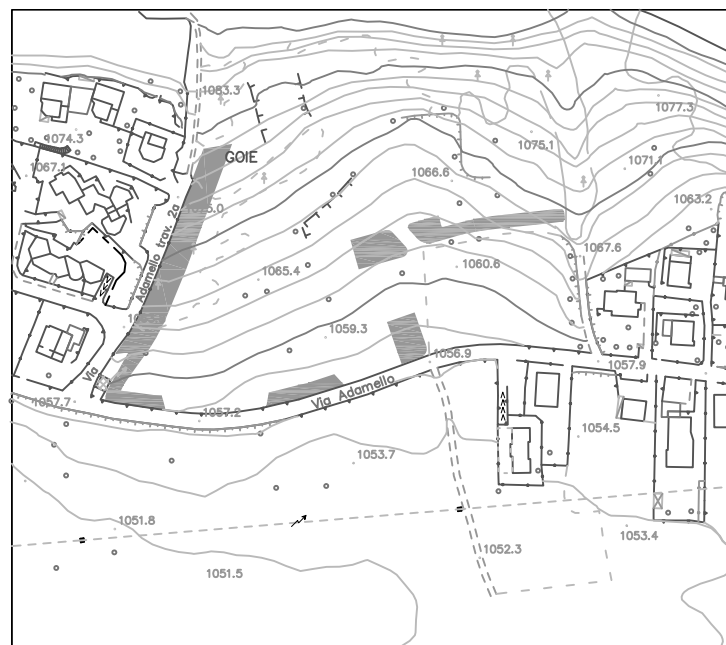
**Superficie adibita a parcheggio:**

**1.950 mq**



Estratto mappa catastale foglio n. 29

scala 1:3000



Estratto aerofotogrammetrico

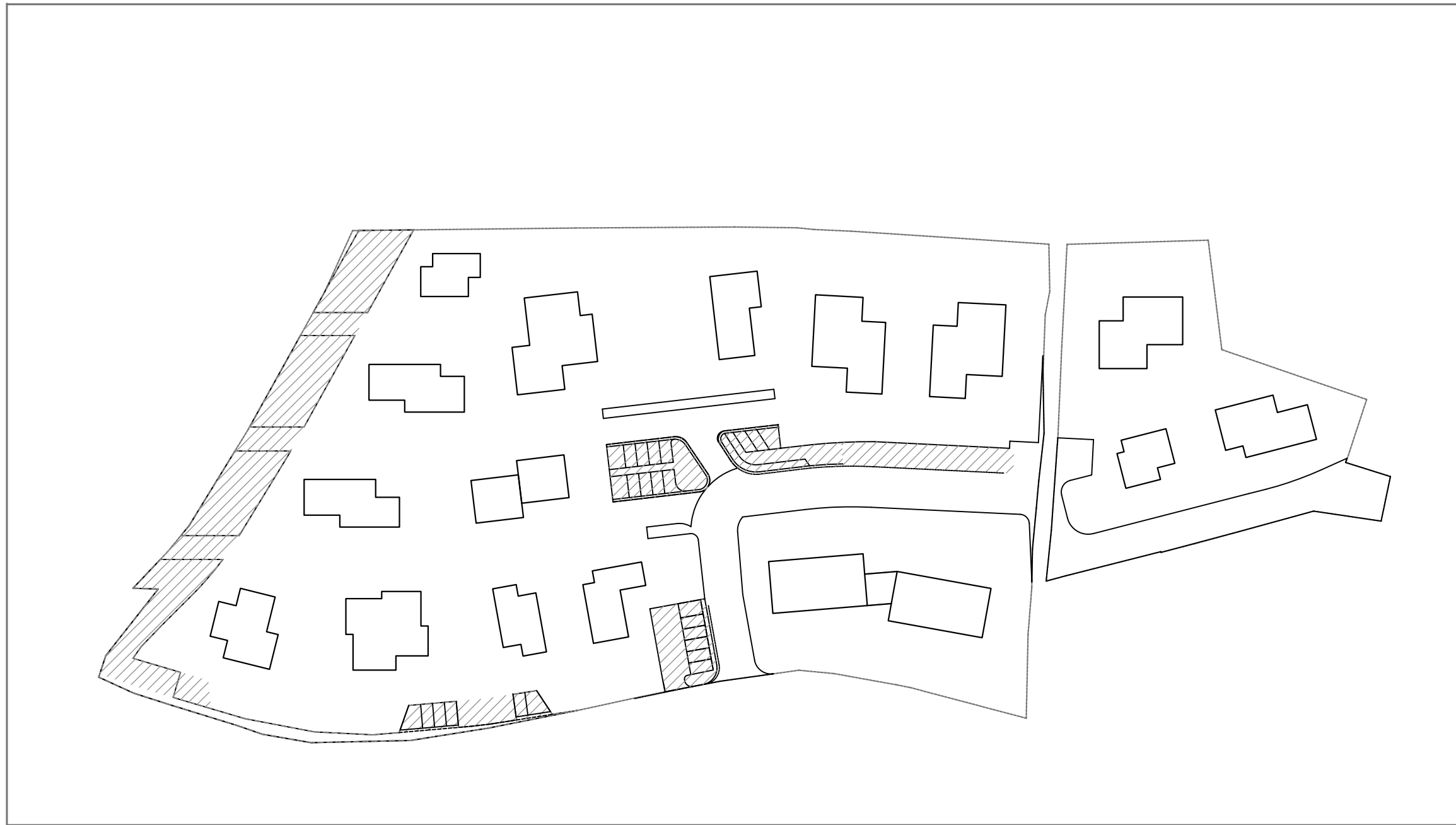
scala 1:3000


LEGENDA



parcheggio





 superficie parcheggio mq. 1.950





### Parcheggio via Scaletta

Indirizzo Canè - via Scaletta  
Categoria Piano dei Servizi SP5

#### PROPRIETA'

Pubblico  
Privato soggetto privato  
Soggezione da acquisire

#### FUNZIONE

Categoria servizi per il trasporto  
Tipologia parcheggio in area assegnata  
Funzione secondari  
Funzione accessori residenza

#### DATI DIMENSIONALI

Sup.catastale	(mq)	n.d.
Sup. a parcheggio		530 mq
Sup. verde		
Sup. totale		<b>530 mq</b>

#### VINCOLI PAESAGGISTICI

#### VINCOLI AMMINISTRATIVI

#### FATTIBILITA' GEOLOGICA

classe 3

#### ZONIZZAZIONE ACUSTICA

classe III

#### PIANO PROTEZIONE CIVILE

#### ACCESSIBILITA'- FRUIZIONE

Accessibilità	indiretta
Fruibilità	continua
Bacino di utenza	comunale
Servizi disponibili	nessuno

#### INTERVENTI

La cessione gratuita del parcheggio è prevista dal PL "Scaletta".

Costo totale necessità interventi [€]

Costo totale potenzialità e previsioni [€]





Comune di  
Vione  
Provincia di Brescia

# PARCHEGGIO

P.L. Scaletta  
IN PROGETTO

P 5P

studio associato arch. G. Cigognetti - arch. M. Piccardi - ing. C. Vitale - località S.Polo - Lonato d/G (BS)

Superficie catastale (non determinata)

**Superficie adibita a parcheggio:**

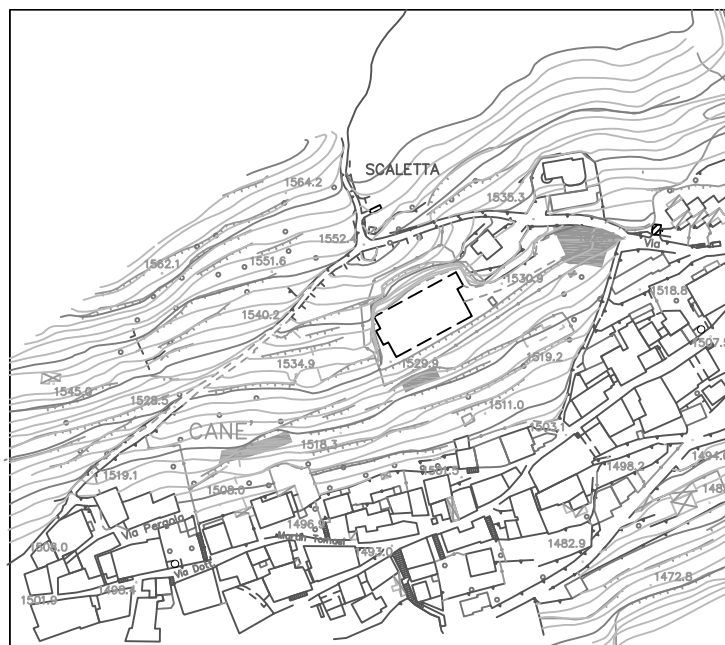
**530 mq**



Estratto mappa catastale foglio n. 21

scala 1:3000

NORD



Estratto aerofotogrammetrico

scala 1:3000

NORD

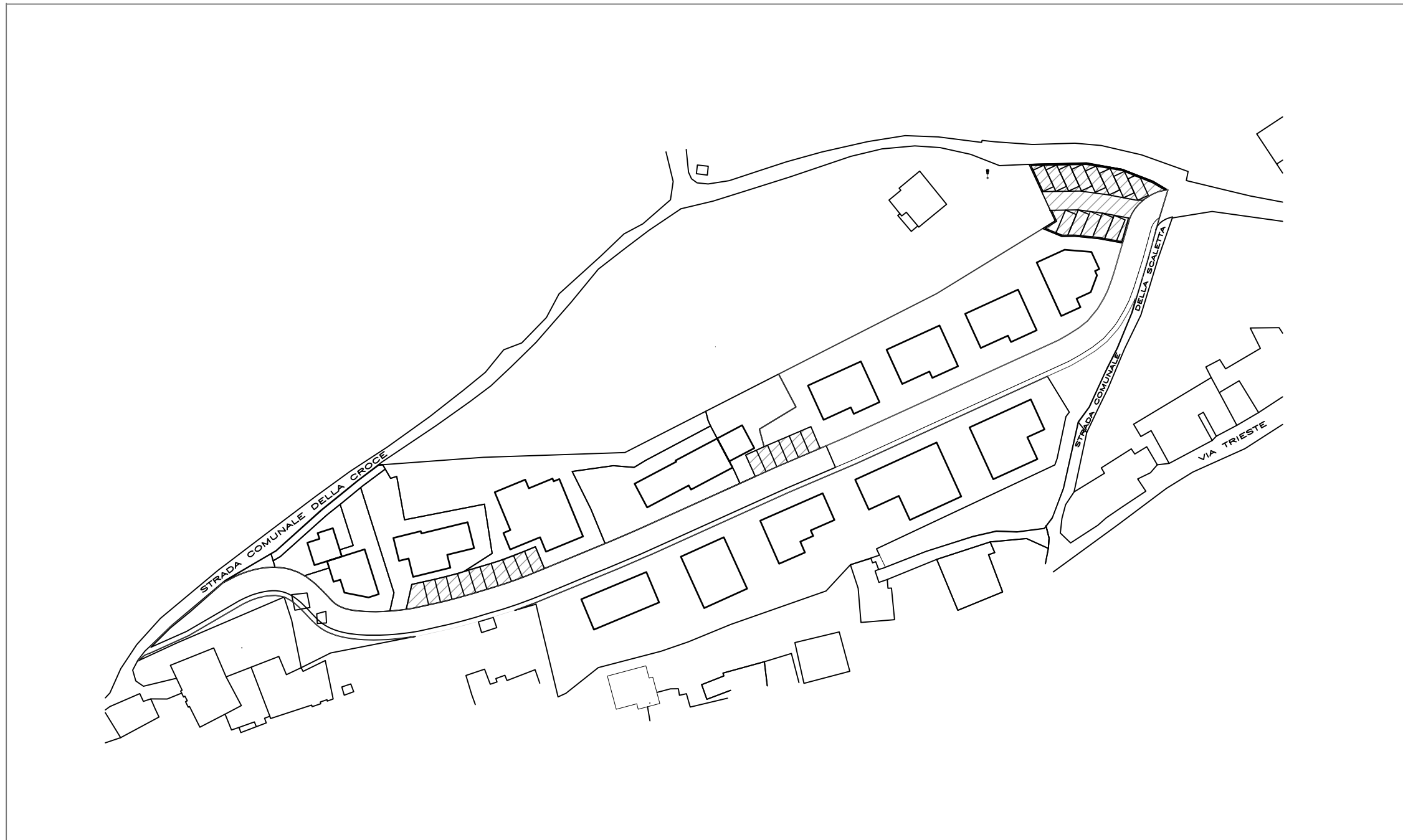
LEGENDA




parcheggio







 superficie parcheggio mq. 530

planimetria di progetto scala 1:1000





### Parcheggio

Indirizzo Canè - via Cadi  
Categoria Piano dei Servizi SP5

DATI DIMENSIONALI		(mq)
Sup.catastale		n.d.
Sup. a parcheggio		148 mq
Sup. verde		
Sup. totale		<b>148 mq</b>

### ACCESSIBILITA'- FRUIZIONE

Accessibilità	indiretta
Fruiibilità	continua
Bacino di utenza	comunale
Servizi disponibili	campo sportivo, area gioco

### PROPRIETA'

Pubblico ente comunale

Privato

Soggezione

### VINCOLI PAESAGGISTICI

### VINCOLI AMMINISTRATIVI

vincolo idrogeologico

### FUNZIONE

Categoria servizi per il trasporto

Tipologia parcheggio interrato pluripiano

Funzione secondari

Funzione accessori residenza

### FATTIBILITA' GEOLOGICA

classe 3

### ZONIZZAZIONE ACUSTICA

classe III

### PIANO PROTEZIONE CIVILE

### INTERVENTI

Realizzazione scavo e parcheggio pluripiano con realizzazione di attrezzature sportive in superficie. (Il costo sarà sostenuto da terzi)

Costo totale necessità interventi [€]

600.000,00

Costo totale potenzialità e previsioni [€]





Comune di  
Vione  
Provincia di Brescia

# PARCHEGGIO

P.L. Cadi  
IN PROGETTO

P 6P

studio associato arch. G. Cigognetti - arch. M. Piccardi - ing. C. Vitale - località S.Polo - Lonato d/G (BS)

Superficie catastale (non determinata)

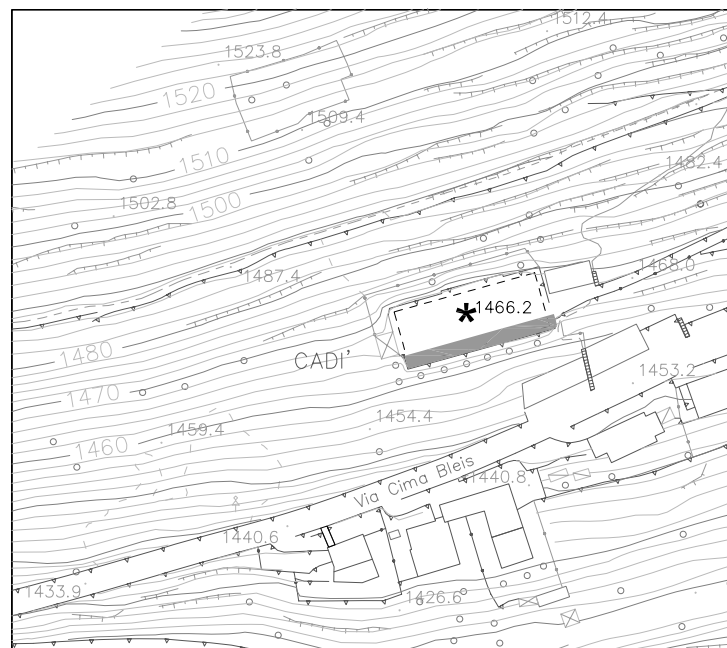
**Superficie adibita a parcheggio:**

**148 mq**



Estratto mappa catastale foglio n.22



scala 1:2000



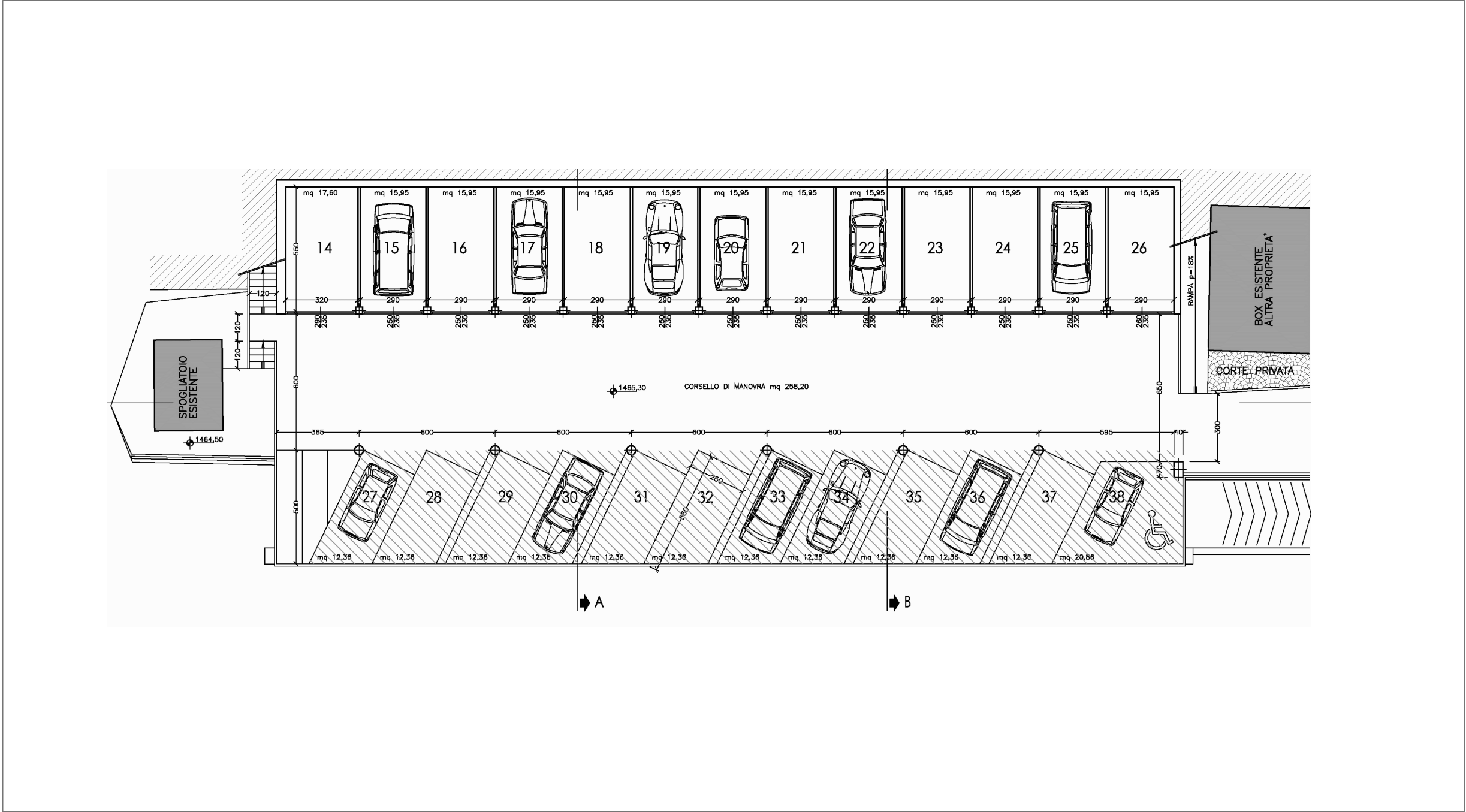
Estratto aerofotogrammetrico


scala 1:2000

### LEGENDA

-  parcheggio
-  parcheggio privato interrato





 superficie parcheggio interrato mq. 148







### Parcheggio via Adamello

Indirizzo Stadolina - Trav.1a Via Adamello  
Categoria Piano dei Servizi SP5

#### PROPRIETA'

Pubblico ente comunale

Privato

Soggezione

#### FUNZIONE

Categoria servizi per il trasporto

Tipologia parcheggio in area assegnata

Funzione secondari

Funzione accessori residenza

#### DATI DIMENSIONALI

Sup.catastale n.d.  
Sup. a parcheggio 166 mq  
Sup. verde  
Sup. totale **166 mq**

(mq)

#### ACCESSIBILITA'- FRUIZIONE

Accessibilità diretta  
Fruiibilità continua  
Bacino di utenza comunale  
Servizi disponibili verde pubblico

#### VINCOLI PAESAGGISTICI

#### VINCOLI AMMINISTRATIVI

#### FATTIBILITA' GEOLOGICA

classe 3

#### ZONIZZAZIONE ACUSTICA

classe III

#### PIANO PROTEZIONE CIVILE

#### INTERVENTI

Realizzazione di un parcheggio al posto dell'area verde esistente.

Costo totale necessità interventi [€]

40.000,00

Costo totale potenzialità e previsioni [€]





Comune di  
Vione  
Provincia di Brescia

# PARCHEGGIO

Stadolina

IN PROGETTO

P 7

studio associato arch. G. Cigognetti - arch. M. Piccardi - ing. C. Vitale - località S.Polo - Lonato d/G (BS)

Superficie catastale (non determinata)

Superficie adibita a verde:

166 mq



Estratto mappa catastale foglio n. 27

scala 1:2000



Estratto aerofotogrammetrico

scala 1:2000

LEGENDA







## Parcheggio via Dante

Indirizzo via Dante, S.P.80  
Categoria Piano dei Servizi SP5

### PROPRIETA'

Pubblico Ente provinciale

Privato

Soggezione

### FUNZIONE

Categoria servizi per il trasporto

Tipologia parcheggio in area assegnata

Funzione secondari

Funzione accessori

### DATI DIMENSIONALI

Sup.catastale	n.d.	(mq)
Sup. a parcheggio	77 mq	
Sup. verde		
Sup. totale	77 mq	

### VINCOLI PAESAGGISTICI

### VINCOLI AMMINISTRATIVI

vincolo idrogeologico

### FATTIBILITA' GEOLOGICA

classe 3

### ZONIZZAZIONE ACUSTICA

classe IV

### PIANO PROTEZIONE CIVILE

### ACCESSIBILITA'- FRUIZIONE

Accessibilità	diretta
Fruibilità	continua
Bacino di utenza	comunale
Servizi disponibili	chiesa e cimitero

### INTERVENTI

Ampliamento parcheggio esistente in via Dante (S.P.80) con realizzazione asfaltatura e segnaletica orizzontale.

Costo totale necessità interventi [€]

20.000,00

Costo totale potenzialità e previsioni [€]





Comune di  
Vione  
Provincia di Brescia

# PARCHEGGIO VIA DANTE

Stadolina  
IN PROGETTO

P 8P

studio associato arch. G. Cigognetti - arch. M. Piccardi - ing. C. Vitale - località S.Polo - Lonato d/G (BS)

Superficie catastale (non determinata)

**Superficie adibita a parcheggio:**

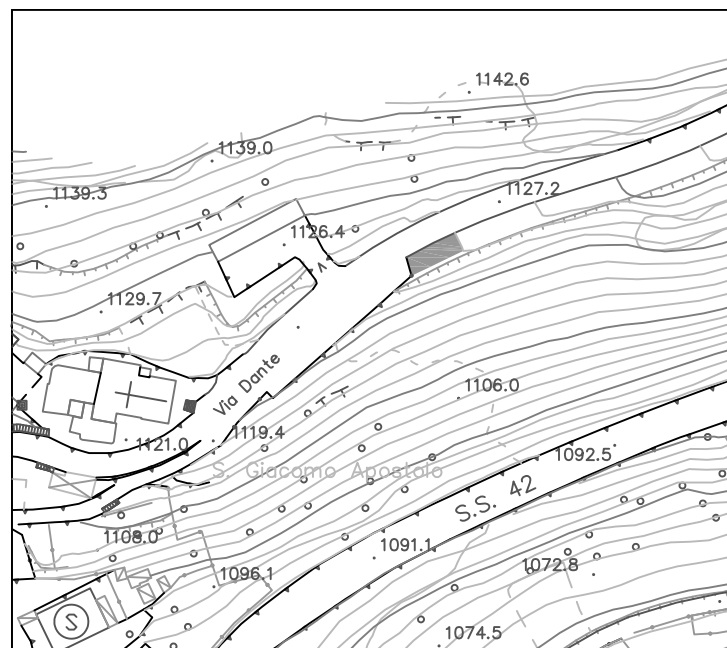
**77 mq**



Estratto mappa catastale foglio n. 31

scala 1:2000

NORD



Estratto aerofotogrammetrico

scala 1:2000

NORD

LEGENDA









### Parcheggio bivio SS 42

Indirizzo           bivio S.S.42/via Adamello  
Categoria Piano dei Servizi           SP5

#### PROPRIETA'

Pubblico           parte comunale e parte  
                          altro ente pubblico (ANAS)  
Privato            parte soggetto privato  
Soggezione       parte soggetto privato, da  
                          reperire

#### FUNZIONE

Categoria           servizi per il trasporto  
Tipologia        parcheggio in area assegnata  
Funzione secondari  
Funzione accessori

#### DATI DIMENSIONALI

Sup.catastale	(mq)	n.d.
Sup. a parcheggio		190 mq
Sup. verde		
Sup. totale		<b>190 mq</b>

#### VINCOLI PAESAGGISTICI

#### VINCOLI AMMINISTRATIVI

#### FATTIBILITA' GEOLOGICA

classe 3

#### ZONIZZAZIONE ACUSTICA

classe III

#### PIANO PROTEZIONE CIVILE

#### ACCESSIBILITA'- FRUIZIONE

Accessibilità	diretta
Fruibilità	continua
Bacino di utenza	comunale
Servizi disponibili	

#### INTERVENTI

Realizzazione parcheggio incluso nel progetto del nuovo bivio tra la S.S.42 e via Adamello, i costi sono a carico dell'ANAS.

Costo totale necessità interventi [€]

Costo totale potenzialità e previsioni [€]





Comune di  
Vione  
Provincia di Brescia

# PARCHEGGIO BIVIO S.S.42

Stadolina  
IN PROGETTO

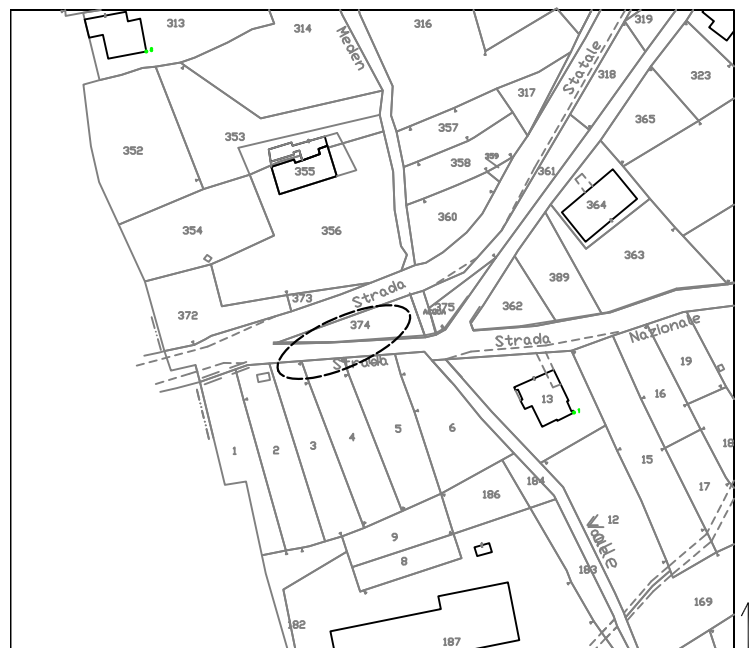
P 9P

studio associato arch. G. Cigognetti - arch. M. Piccardi - ing. C. Vitale - località S.Polo - Lonato d/G (BS)

Superficie catastale (non determinata)

**Superficie adibita a parcheggio:**

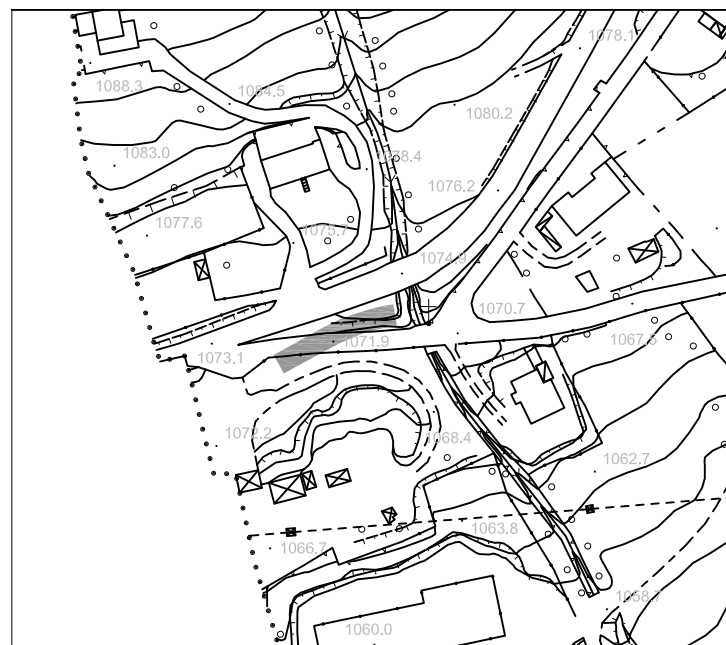
**190 mq**



Estratto mappa catastale foglio n. 27

scala 1:2000

NORD



Estratto aerofotogrammetrico

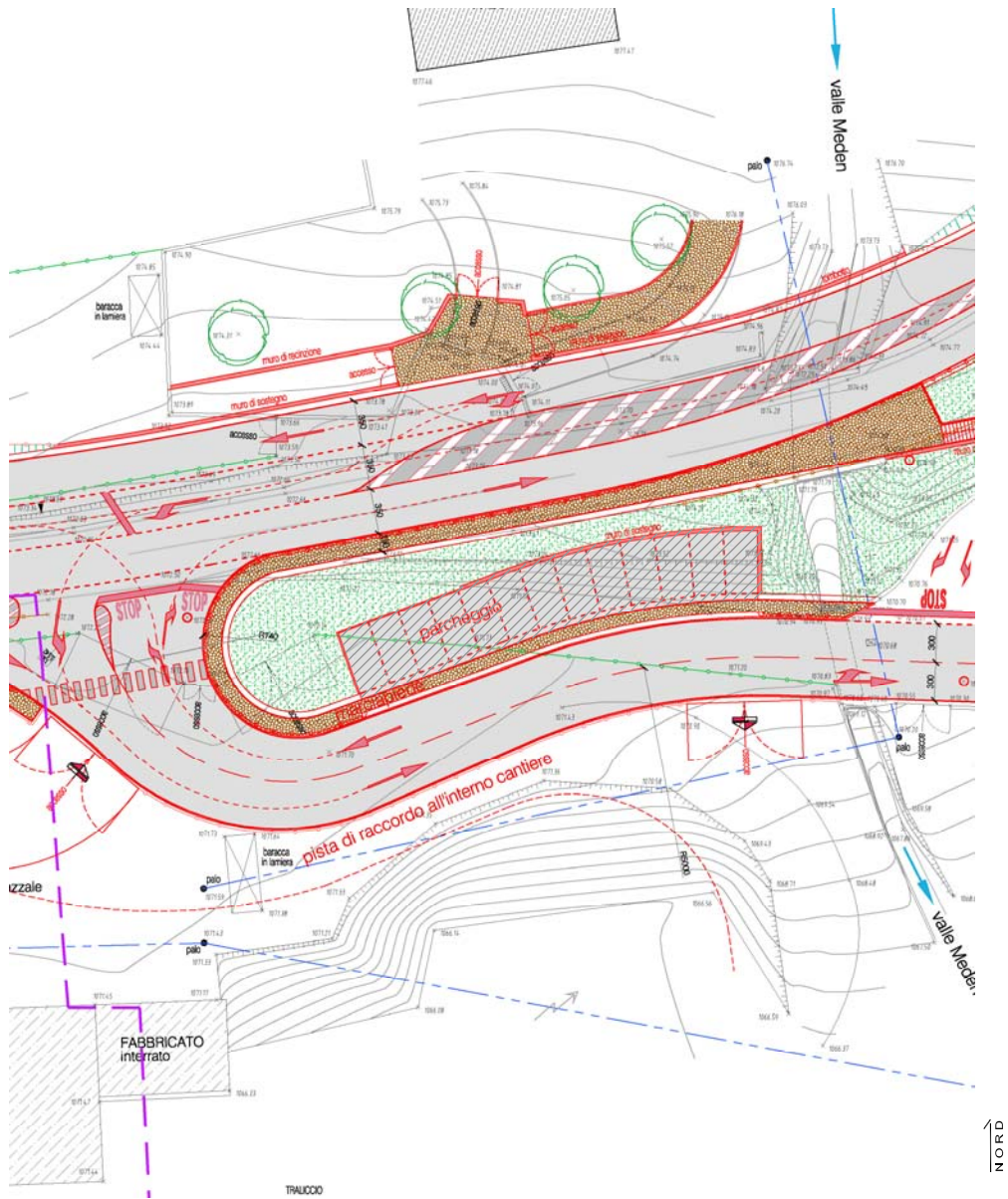
scala 1:2000


NORD

LEGENDA







 superficie parcheggio mq. 190

Planimetria parcheggio scala 1:1500





### Parcheggio via Cima Bleis

Indirizzo Canè - via Cima Bleis  
Categoria Piano dei Servizi SP5

#### PROPRIETA'

Pubblico  
Privato soggetto privato  
Soggezione da acquisire

#### FUNZIONE

Categoria servizi per il trasporto  
Tipologia parcheggio su strada  
Funzione secondari  
Funzione accessori

#### DATI DIMENSIONALI

Sup.catastale	n.d.
Sup. a parcheggio	133 mq
Sup. verde	
Sup. totale	<b>133 mq</b>

#### VINCOLI PAESAGGISTICI

art. 136 D.Lgs. 22 gennaio 2004, n.42 (parte)

#### VINCOLI AMMINISTRATIVI

vincolo idrogeologico e fascia di rispetto cimiteriale

#### FATTIBILITA' GEOLOGICA

classe 3

#### ZONIZZAZIONE ACUSTICA

classe III

#### PIANO PROTEZIONE CIVILE

#### ACCESSIBILITA'- FRUIZIONE

Accessibilità	diretta
Fruibilità	continua
Bacino di utenza	comunale
Servizi disponibili	cimitero, piastra polivalente, servizi religiosi

#### INTERVENTI

Realizzazione parcheggio in concomitanza della realizzazione del prolungamento della strada che si collegherà al PL Cadi (realizzazione segnaletica orizzontale e segnaletica verticale)

Costo totale necessità interventi [€]

500,00

Costo totale potenzialità e previsioni [€]







Comune di  
Vione  
Provincia di Brescia

# PARCHEGGIO

## Canè

### IN PROGETTO

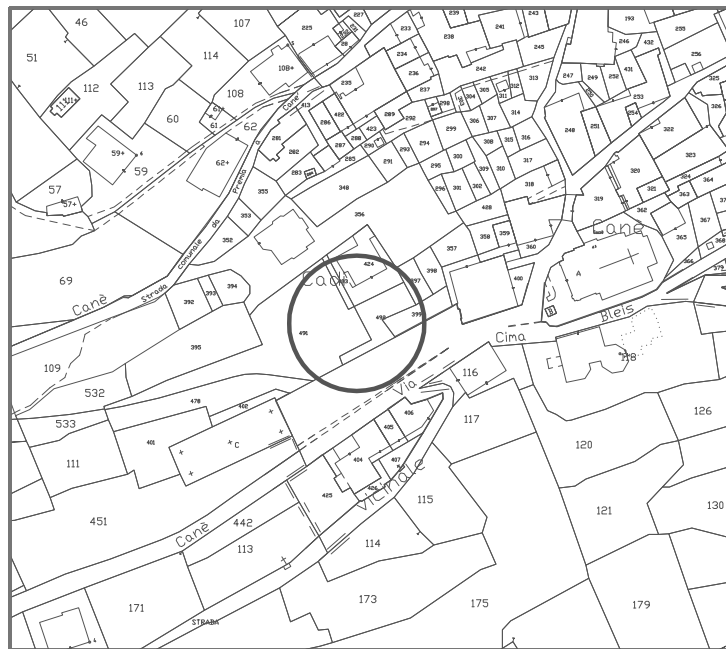
P 10P

studio associato arch. G. Cigognetti - arch. M. Piccardi - ing. C. Vitale - località S.Polo - Lonato d/G (BS)

Superficie catastale (non determinata)

**Superficie adibita a parcheggio:**

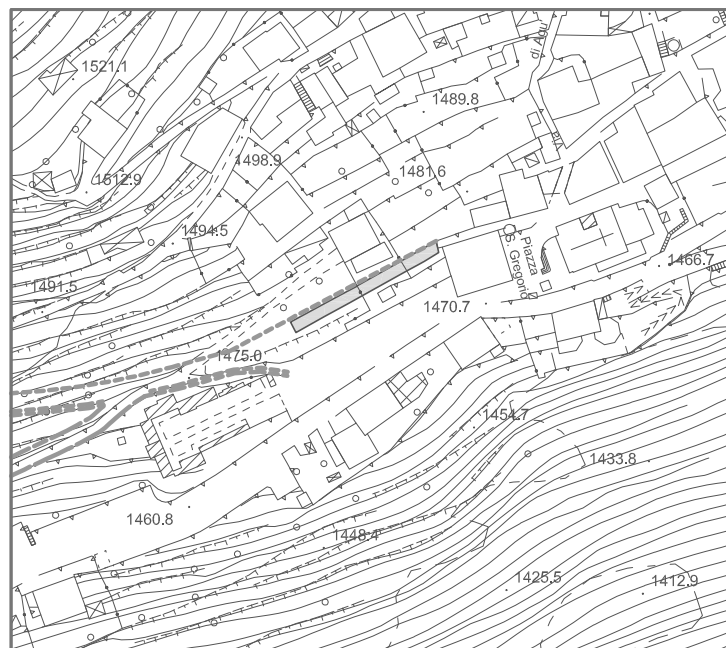
**133 mq**



Estratto mappa catastale foglio n. 21

scala 1:2000

NORD



Estratto aerofotogrammetrico

scala 1:2000

NORD

#### LEGENDA

-  parcheggio
-  strada di progetto





### Parcheggio via Adamello

Indirizzo           Stadolina - via Adamello  
Categoria Piano dei Servizi           SP5

#### DATI DIMENSIONALI

Sup.catastale	(mq)	n.d.
Sup. a parcheggio	142 mq	
Sup. verde		
Sup. totale	<b>142 mq</b>	

#### ACCESSIBILITA'- FRUIZIONE

Accessibilità	diretta
Fruibilità	continua
Bacino di utenza	comunale
Servizi disponibili	

#### PROPRIETA'

Pubblico                           ente comunale  
  
Privato  
  
Soggezione

#### VINCOLI PAESAGGISTICI

#### VINCOLI AMMINISTRATIVI

#### FUNZIONE

Categoria                   servizi per il trasporto  
Tipologia           parcheggio in area assegnata  
Funzione secondari  
Funzione accessori

#### FATTIBILITA' GEOLOGICA

classe 3

#### ZONIZZAZIONE ACUSTICA

classe III

#### PIANO PROTEZIONE CIVILE

#### INTERVENTI

Realizzazione parcheggi e relativa segnaletica.

Costo totale necessità interventi [€]

**200,00**

Costo totale potenzialità e previsioni [€]





Comune di  
Vione  
Provincia di Brescia

# PARCHEGGIO

Stadolina - via Adamello

## IN PROGETTO

P 11P

studio associato arch. G. Cigognetti - arch. M. Piccardi - ing. C. Vitale - località S.Polo - Lonato d/G (BS)

Superficie catastale (non determinata)

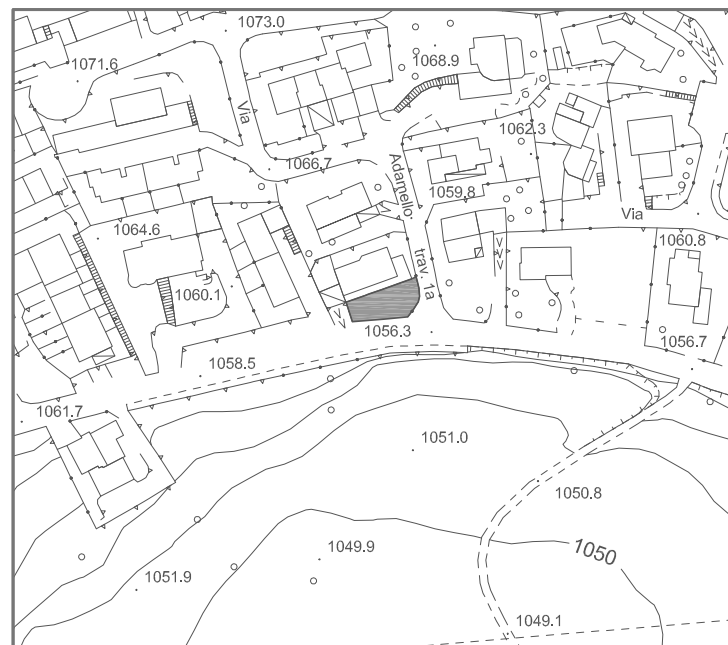
**Superficie adibita a parcheggio:**

**142 mq**



Estratto mappa catastale foglio n. 27

scala 1:2000



Estratto aerofotogrammetrico

scala 1:2000

LEGENDA







### Parcheggio via Adamello

Indirizzo Stadolina - via Adamello  
Categoria Piano dei Servizi SP5

#### PROPRIETA'

Pubblico  
Privato soggetto privato  
Soggezione da acquisire

#### FUNZIONE

Categoria servizi per il trasporto  
Tipologia parcheggio in area assegnata  
Funzione secondari  
Funzione accessori

#### DATI DIMENSIONALI

Sup.catastale	n.d.
Sup. a parcheggio	667 mq
Sup. verde	
Sup. totale	<b>667 mq</b>

#### VINCOLI PAESAGGISTICI

#### VINCOLI AMMINISTRATIVI

**FATTIBILITA' GEOLOGICA**  
classe 2 e 3

**ZONIZZAZIONE ACUSTICA**  
classe II e IV

#### PIANO PROTEZIONE CIVILE

#### ACCESSIBILITA'- FRUIZIONE

Accessibilità	diretta
Fruibilità	continua
Bacino di utenza	comunale
Servizi disponibili	nessuno

#### INTERVENTI

Cessione gratuita.

Costo totale necessità interventi [€]

Costo totale potenzialità e previsioni [€]







Comune di  
Vione  
Provincia di Brescia

# PARCHEGGIO

Stadolina di sotto - via Adamello  
IN PROGETTO

P 12P

studio associato arch. G. Cigognetti - arch. M. Piccardi - ing. C. Vitale - località S.Polo - Lonato d/G (BS)

Superficie catastale (non determinata)

**Superficie adibita a parcheggio:**

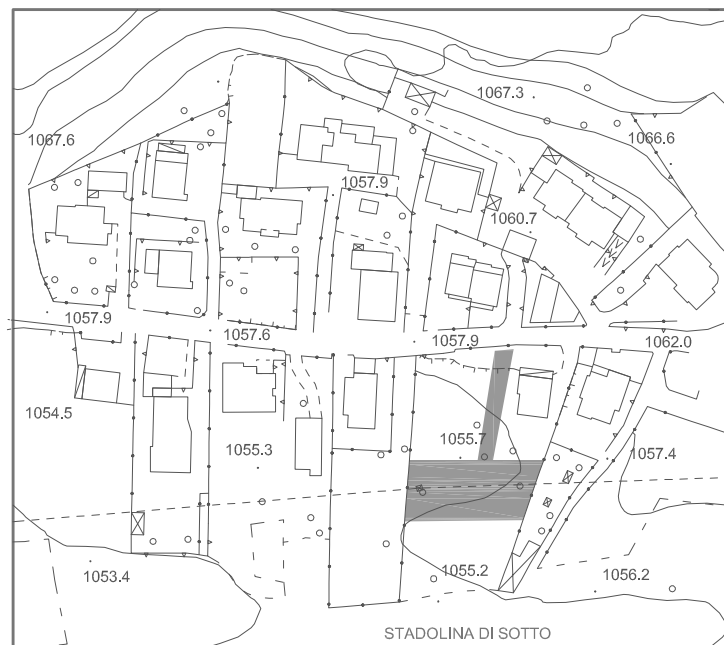
**667 mq**



Estratto mappa catastale foglio n. 29

scala 1:2000

NORD



Estratto aerofotogrammetrico

scala 1:2000

NORD

LEGENDA







### Parcheggio via Monte Grappa

Indirizzo via Monte Grappa  
Categoria Piano dei Servizi SP5

#### PROPRIETA'

Pubblico

Privato soggetto privato

Soggezione da acquisire

#### FUNZIONE

Categoria servizi per il trasporto

Tipologia parcheggio in area assegnata

Funzione secondari

Funzione accessori

#### DATI DIMENSIONALI

Sup.catastale	n.d.
Sup. a parcheggio	265 mq
Sup. verde	
Sup. totale	<b>265 mq</b>

#### VINCOLI PAESAGGISTICI

#### VINCOLI AMMINISTRATIVI

**FATTIBILITA' GEOLOGICA**  
classe 2

**ZONIZZAZIONE ACUSTICA**  
classe II

#### PIANO PROTEZIONE CIVILE

#### ACCESSIBILITA'- FRUIZIONE

Accessibilità	diretta
Fruibilità	continua
Bacino di utenza	comunale
Servizi disponibili	nessuno

#### INTERVENTI

Cessione gratuita.

Costo totale necessità interventi [€]

Costo totale potenzialità e previsioni [€]





Comune di  
Vione  
Provincia di Brescia

# PARCHEGGIO

## Stadolina - via Monte Grappa

### IN PROGETTO

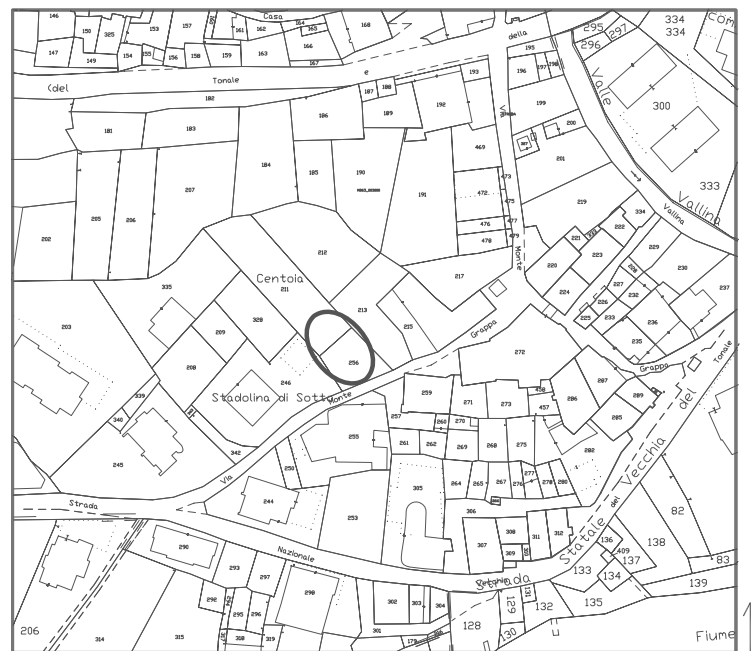
P 13P

studio associato arch. G. Cigognetti - arch. M. Piccardi - ing. C. Vitale - località S.Polo - Lonato d/G (BS)

Superficie catastale (non determinata)

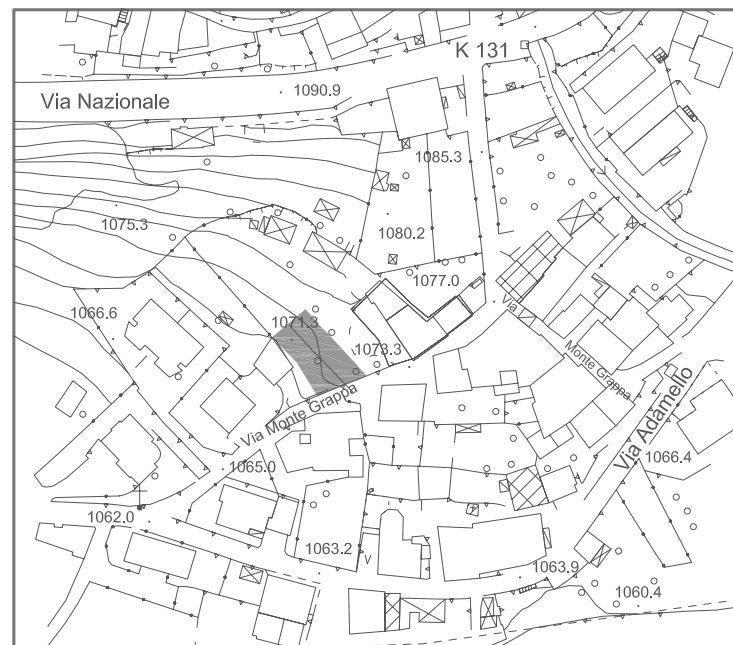
**Superficie adibita a parcheggio:**

**265 mq**



Estratto mappa catastale foglio n. 30

scala 1:2000



Estratto aerofotogrammetrico

scala 1:2000

LEGENDA



parcheggio





# PIANO DEI SERVIZI

IN PROGETTO

Aggiunto a seguito accoglimento osservazioni

**P**

**14P**

dicembre 2013

studio associato arch. G.Cigognetti - arch. M. Piccardi - ing.C. Vitale - località S.Polo - Lonato d/G (Bs)

## Parcheggio via Trento

Indirizzo via Trento  
Categoria Piano dei Servizi SP5

DATI DIMENSIONALI		(mq)
Sup.catastale		n.d.
Sup. a parcheggio		126 mq
Sup. verde		644 mq
Sup. totale		<b>1.064 mq</b>

## ACCESSIBILITA'- FRUIZIONE

Accessibilità	diretta
Fruibilità	continua
Bacino di utenza	comunale
Servizi disponibili	religiosi, amministrativi, culturali, tecnologici

## PROPRIETA'

Pubblico parte ente comunale  
Privato parte soggetto privato  
Soggezione parte privata da acquisire

## VINCOLI PAESAGGISTICI

art.136 e 142 D.Lgs. 22 gennaio 2004, n.42

## VINCOLI AMMINISTRATIVI

fascia di rispetto cimiteriale

## FUNZIONE

Categoria servizi per il trasporto  
Tipologia parcheggio in area assegnata e parte interrato  
Funzione secondari parcheggi privati  
Funzione accessori

## FATTIBILITA' GEOLOGICA

classe 2

## ZONIZZAZIONE ACUSTICA

classe III

## PIANO PROTEZIONE CIVILE

## INTERVENTI

Il primo lotto dell'opera riguarderà le aree di proprietà comunale (spesa prevista a carico dei privati: 460.000,00 euro) Il secondo lotto dell'opera (circa 294 mq) riguarderà le aree di proprietà privata (spesa prevista a carico del Comune: 200.000,00 euro)

Costo totale necessità interventi [€]

**460.000,00**

Costo totale potenzialità e previsioni [€]

**200.000,00**







Comune di  
Vione  
Provincia di Brescia

# PARCHEGGIO

via Trento  
IN PROGETTO

P 14P

studio associato arch. G. Cigognetti - arch. M. Piccardi - ing. C. Vitale - località S.Polo - Lonato d/G (BS)

Superficie catastale (non determinata)

**Superfici 1° lotto:**

**Superficie adibita a parcheggi:**

**126 mq**

**Superficie adibita a piazza e aiuole:**

**578 mq**

**Superficie adibita ad ingresso parcheggio interrato:**

**66 mq**

**Superficie 2° lotto:**

**294 mq**

**Superficie totale:**

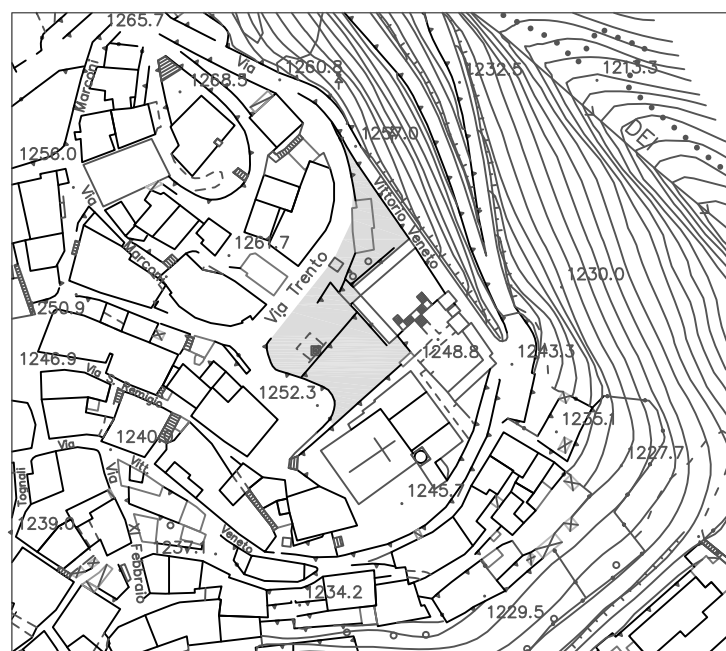
**1.064 mq**



Estratto mappa catastale foglio n. 25

scala 1:2000

NORD



Estratto aerofotogrammetrico

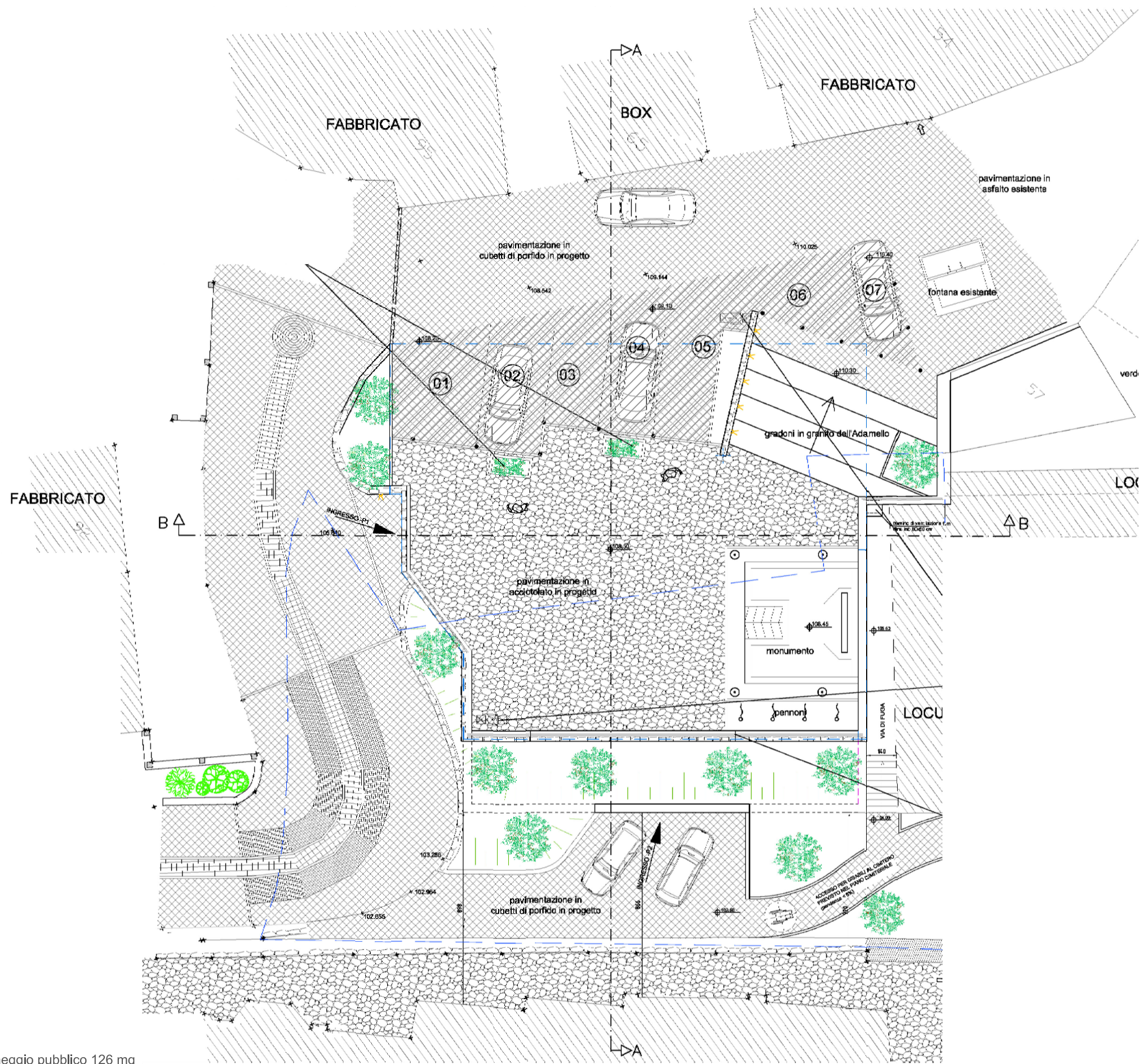
scala 1:2000



NORD

## LEGENDA

 parcheggio  
e piazza





-  superficie parcheggio pubblico 126 mq
-  superficie piazza con parcheggio 1.064 mq (dei quali 2° lotto in previsione: 294 mq)

Ipotesi progettuale piazza e parcheggi scala 1:200





### Parcheggio via dott.I.Tognali

Indirizzo via dott.I.Tognali  
Categoria Piano dei Servizi SP5

#### PROPRIETA'

Pubblico  
Privato soggetto privato  
Soggezione privato da acquisire

#### FUNZIONE

Categoria servizi per il trasporto  
Tipologia parcheggio in area assegnata  
Funzione secondari  
Funzione accessori

#### DATI DIMENSIONALI

Sup.catastale	(mq)	n.d.
Sup. a parcheggio		423 mq
Sup. verde		
Sup. totale		<b>423 mq</b>

#### VINCOLI PAESAGGISTICI

art.136 e 142 D.Lgs. 22 gennaio 2004, n.42

#### VINCOLI AMMINISTRATIVI

#### FATTIBILITA' GEOLOGICA

classe 2

#### ZONIZZAZIONE ACUSTICA

classe III

#### PIANO PROTEZIONE CIVILE

#### ACCESSIBILITA'- FRUIZIONE

Accessibilità	diretta
Fruibilità	continua
Bacino di utenza	comunale
Servizi disponibili	amministrativi, culturali, sanitari

#### INTERVENTI

Il costo delle opere per la realizzazione del parcheggio sarà a carico del Comune.

Costo totale necessità interventi [€]

270.000,00

Costo totale potenzialità e previsioni [€]





Comune di  
Vione  
Provincia di Brescia

# PARCHEGGIO

via Dott. Italo Tognali  
IN PROGETTO

P 15P

studio associato arch. G. Cigognetti - arch. M. Piccardi - ing. C. Vitale - località S.Polo - Lonato d/G (BS)

Superficie catastale (non determinata)

**Superficie adibita a parcheggio:**

**423 mq**



Estratto mappa catastale foglio n. 25

scala 1:2000

NORD



Estratto aerofotogrammetrico

scala 1:2000

NORD

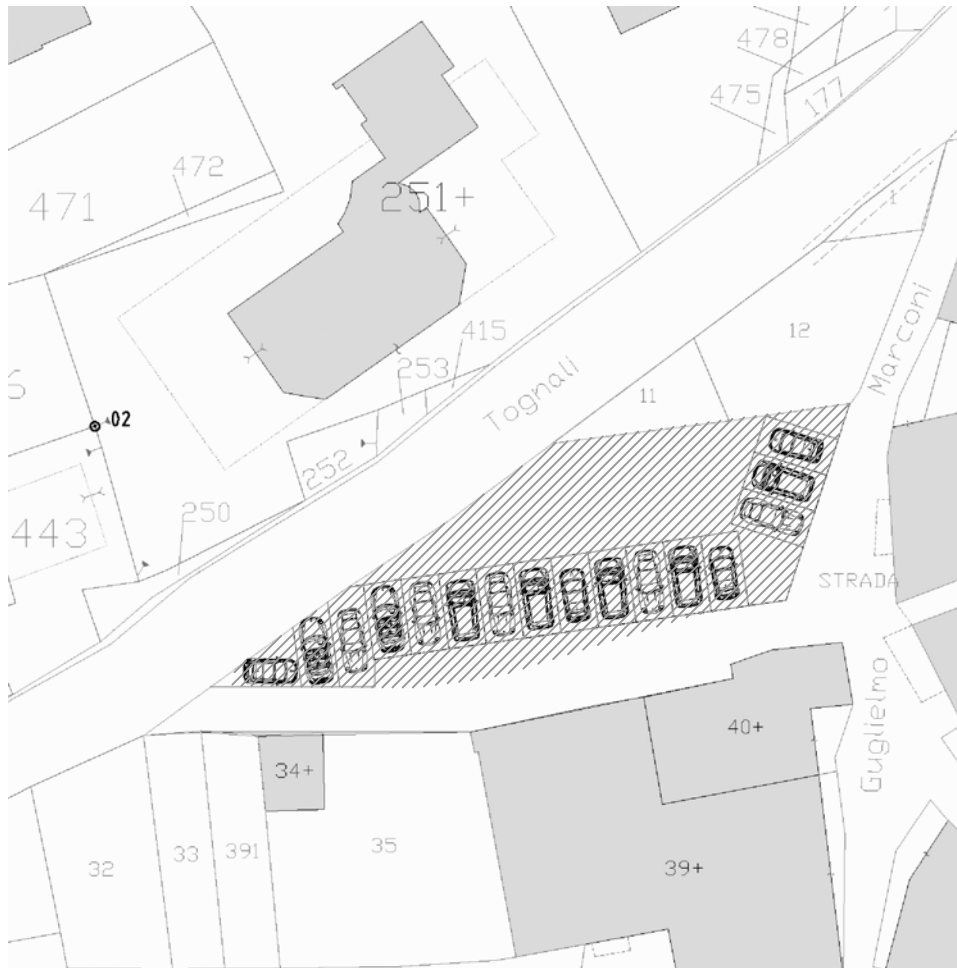
LEGENDA

 parcheggio





# P 15.1 P



superficie parcheggio mq. 423 circa

Planimetria parcheggio scala 1:1500





### Parcheggio loc.Cadi

Indirizzo loc.Cadi, dietro cimitero  
Categoria Piano dei Servizi SP5

#### DATI DIMENSIONALI

Sup.catastale n.d.  
Sup. a parcheggio 322 mq  
Sup. verde  
Sup. totale **322 mq**

#### ACCESSIBILITA'- FRUIZIONE

Accessibilità indiretta  
Fruibilità continua  
Bacino di utenza comunale  
Servizi disponibili tecnologici, religiosi

#### PROPRIETA'

Pubblico parte ente comunale  
Privato parte soggetto privato  
Soggezione parte privata da acquisire

#### VINCOLI PAESAGGISTICI

art.136 D.Lgs. 22 gennaio 2004, n.42

#### VINCOLI AMMINISTRATIVI

#### FUNZIONE

Categoria servizi per il trasporto  
Tipologia parcheggio in area assegnata  
Funzione secondari  
Funzione accessori

#### FATTIBILITA' GEOLOGICA

classe 2

#### ZONIZZAZIONE ACUSTICA

classe III

#### PIANO PROTEZIONE CIVILE

#### INTERVENTI

Il costo delle opere per la realizzazione del parcheggio sarà a carico del Comune.

Costo totale necessità interventi [€]

65.000,00

Costo totale potenzialità e previsioni [€]





Comune di  
Vione  
Provincia di Brescia

# PARCHEGGIO

loc. Cadi

## IN PROGETTO

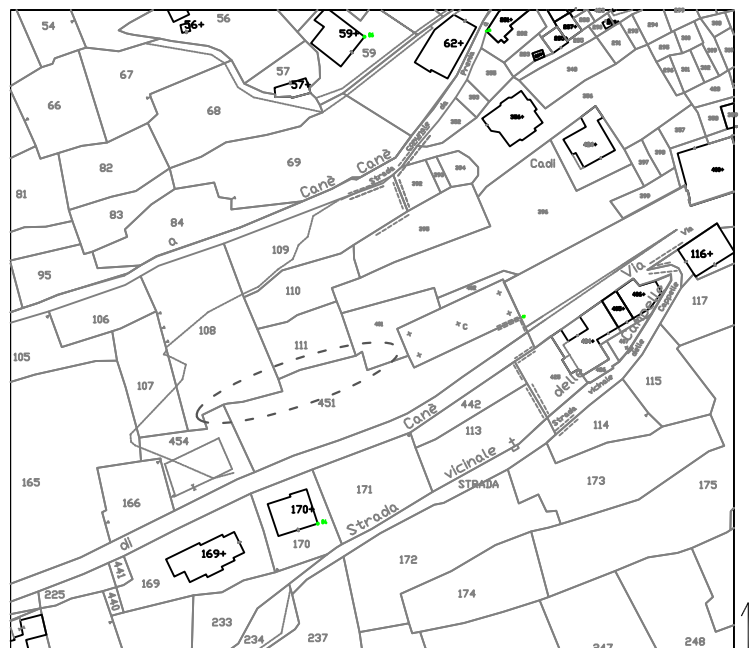
P 16P

studio associato arch. G. Cigognetti - arch. M. Piccardi - ing. C. Vitale - località S.Polo - Lonato d/G (BS)

Superficie catastale (non determinata)

**Superficie adibita a parcheggio in progetto:**

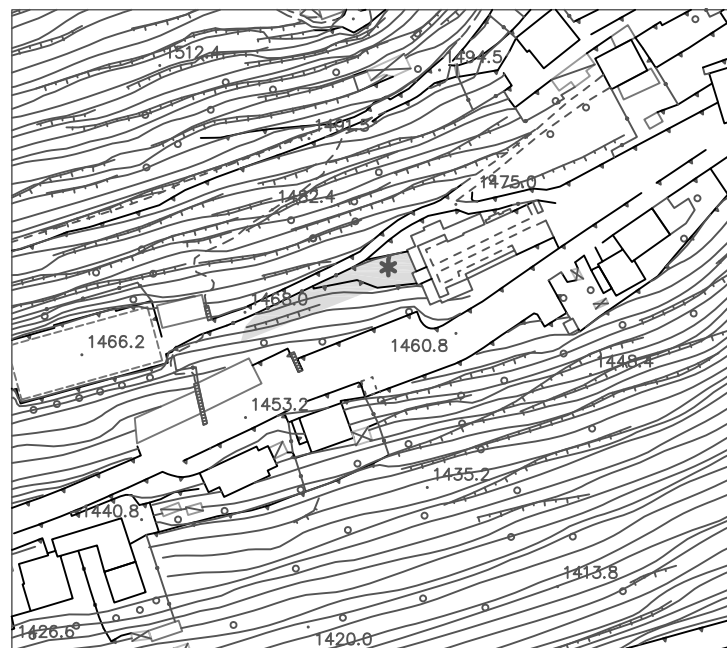
**322 mq**



Estratto mappa catastale foglio n. 21-22

scala 1:2000

NORD



Estratto aerofotogrammetrico

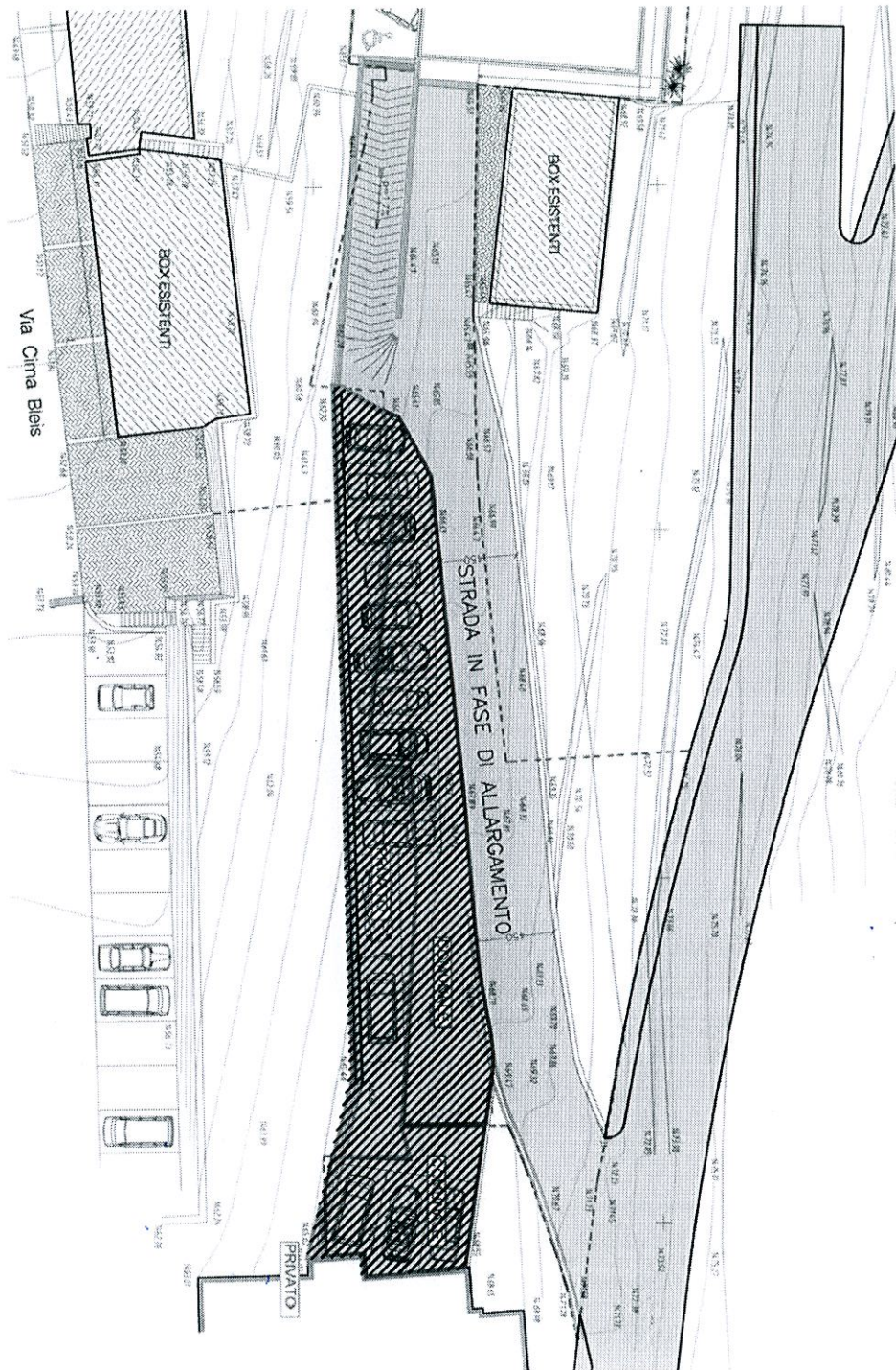
scala 1:2000

NORD

### LEGENDA

-  parcheggio
-  area giochi preesistente





 superficie parcheggio mq. 322

Planimetria parcheggio scala 1:1400

NORD