





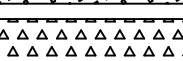

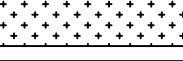
















LEGENDA:

-  CONFINI COMUNALE
 -  PERIMETRO EDIFICATO
 -  DELIMITAZIONE CENTRI ABITATI
ai sensi nuovo codice della strada
 -  NUCLEO ESISTENTE
 -  ZONA DI ESPANSIONE
 -  AREE SCOLASTICHE
 -  ZONA DI INTERESSE GENERALE
 -  ZONA SPORTIVA DI VERDE PUBBLICO
 -  ZONA ARTIGIANALE
 -  PARCHEGGI
 -  ZONA DI RISPETTO
 -  PARCO URBANO
 -  ZONA AGRICOLA
 -  PROPOSTE CITTADINANAZA
-  SCUOLA MATERNA
 -  SCUOLA ELEMENTARE
 -  SCUOLA MEDIA
 -  UFFICI COMUNALI
 -  EDIFICI DI INTERESSE PUBBLICO
 -  CULTO
 -  VERDE ATTREZZATO
 -  ATTREZZATURE SPORTIVE
 -  PARCHEGGIO

Campanella



COMUNE
VIONE
di
Provincia di Brescia

PIANO DI GOVERNO DEL TERRITORIO
DOCUMENTO DI PIANO

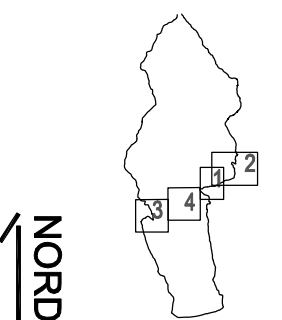
Mauro Testini - Sindaco
dott. Onofrio Caforio - Segretario comunale
arch. Giovanni Cigognetti - Progettista

arch. Lucia Massoli - collaboratore
Livio Cassa - grafica

LOCALIZZAZIONE PROPOSTE CITTADINI
Canè

fase: APPROVAZIONE
scala: 1 : 2.000
data: marzo 2013
aggiornamenti:

numero tavola: documento
13.2 377.25.03.13



software: ESRI Arcview 9.2

Studio associato arch. Giovanni Cigognetti - arch. Michele Piccardi - ing. Clara Vitale - Lonato d/G. (Bs)
località San Polo - tel/fax 030-9913807 - e-mail studio@cipivi.it
Tutti i diritti di riproduzione e elaborazione sono riservati.