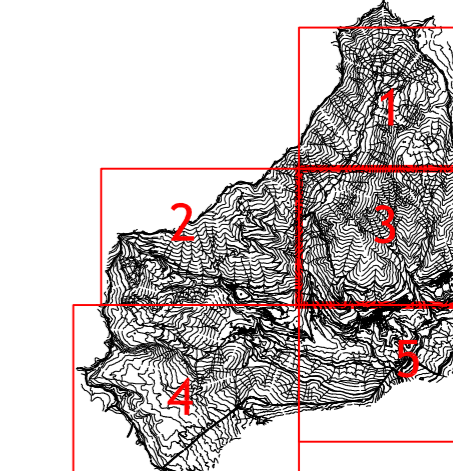


Comune di  
**VILMINORE DI SCALVE**  
Provincia di Bergamo

## Piano di Governo del Territorio Piano delle Regole

### Classificazione del territorio comunale ambito extraurbano

con le modificazioni conseguenti alle controdeduzioni



PGT

delibera di adozione C.C. n° 18 del 28 luglio 2010  
delibera di approvazione C.C. n° 34 del 18 dicembre 2010  
pubblicazione sul BURL SI n° 14 del 6 aprile 2011

### VARIANTE n° 1

delibera di adozione C.C. n° 25 del 10 ottobre 2013  
delibera di approvazione C.C. n° 8 del 17 aprile 2014  
pubblicazione sul BURL SI n° del

Il Sindaco  
Dr Guido GIUDICI

Il Responsabile dell'U.T.  
geom. Grazioso Pedersoli

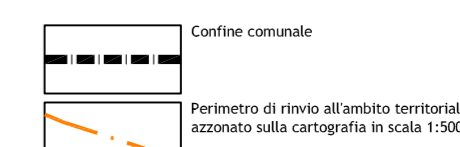
Data:  
agosto 2013

redazione  
**STUDIO ASSOCIATO FUGAZZA**  
Milano - via Castaldi 44  
di arch. Ing. Anselmo Fugazza  
di arch. Matteo Fugazza - di arch. Paolo Fugazza  
di arch. Vanessa Corini

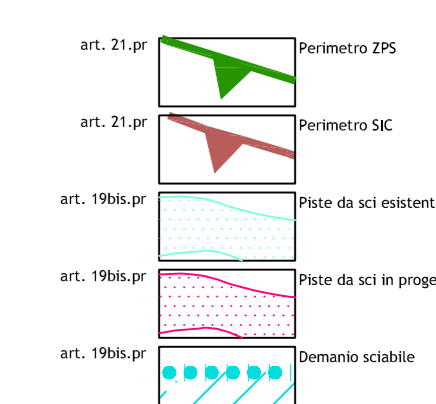
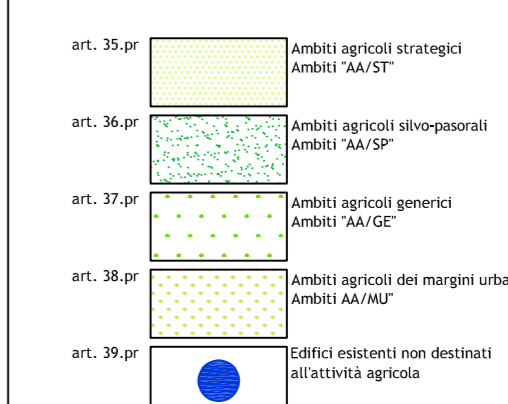
Scala:  
1:5000

Tavola:  
**1.3 pr**

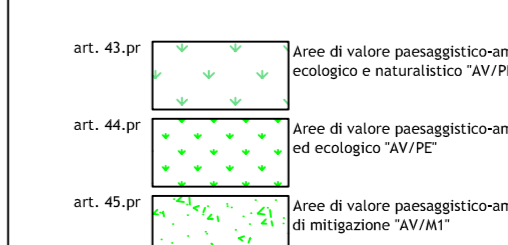
#### LEGENDA



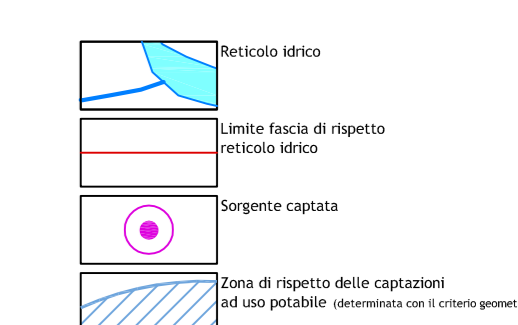
#### TITOLO VI - DISCIPLINA DEL TERRITORIO AGRICOLO



#### TITOLO VII - AREE DI VALORE PAESAGGISTICO-AMBIENTALE ED ECOLOGICHE



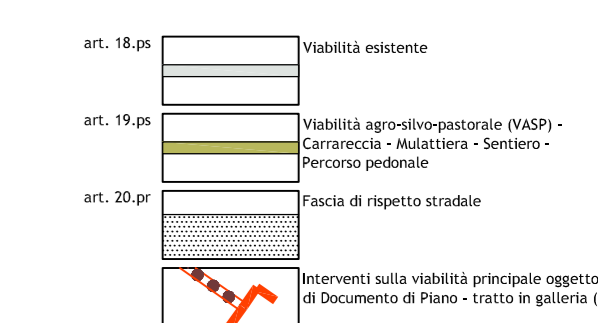
#### NORME DELLO STUDIO GEOLOGICO ALLEGATO ALLE NTA DEL PIANO DELLE REGOLE



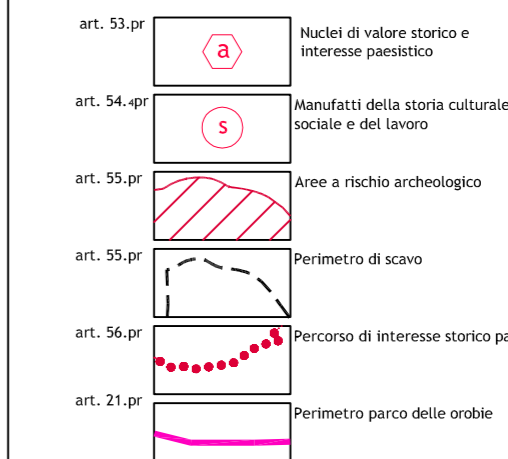
#### TITOLO VIII - AREE NON SOGGETTE A TRASFORMAZIONE



#### PIANO DEI SERVIZI CAPO III - NORME SPECIFICHE



#### TITOLO IX - DISCIPLINA PAESAGGISTICA



#### DOCUMENTO DI PIANO



S  
C  
H  
I  
L  
P  
A  
R  
I  
O