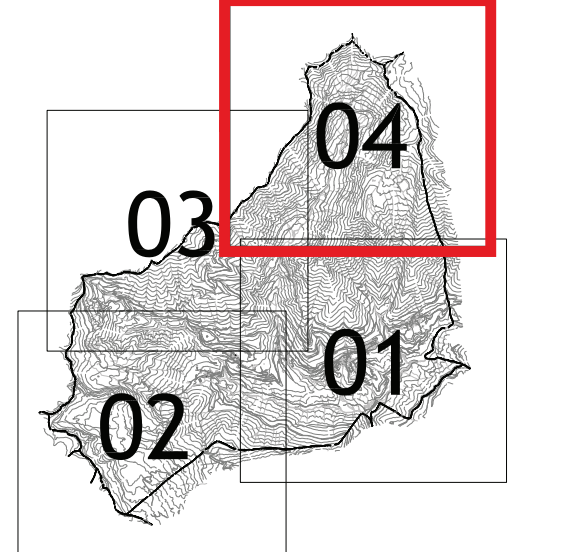


Piano di Governo del Territorio
Documento di Piano

Sistema urbano
Carta d'uso del suolo e stato di
attuazione PRG vigente



delibera di adozione C.C. n° del
delibera di approvazione C.C. n° del
pubblicazione sul BURL. n° del

Il Sindaco: dott. Giovanni Toninelli
Il Responsabile geom. Grazioso Pedersoli

Data:
maggio 2010

redazione
STUDIO ASSOCIATO FUGAZZA
Piazza Carlo Cattaneo 11
20136 Milano (MI) - Tel. 02 57491111
www.studiofugazza.it









Scala:
1:5000

Valutazione Ambientale Strategica
Studio GPT
Via S. Felice 1
20122 Milano (MI) - Tel. 02 57491111
www.studiogpt.it

componente geologica
STUDIO ASSOCIATO GEO.TE.C.
Via S. Felice 1
20122 Milano (MI) - Tel. 02 57491111
www.studioassocgeotec.it

Tavola:
7.04 dp

LEGENDA

-  Confine Comunale
-  fascia di rispetto cimiteriale
-  nuclei di interesse storico artistico ambientale
-  aree urbanizzate a destinazione prevalentemente residenziale
-  aree destinate a servizi ed infrastrutture pubbliche o di interesse pubblico
-  aree destinate a servizi ed infrastrutture pubbliche o di interesse pubblico previste ma non realizzate
-  verde privato
-  territori coperti di boschi e foreste

