



Comune di
VILMINORE DI SCALVE
Provincia di Bergamo

Piano di Governo del Territorio

Documento di Piano
Quadro Ricognitivo

Vincoli amministrativi



delibera di adozione C.C.
delibera di approvazione C.C.
pubblicazione sul BURL

n°

del

il Sindaco
dott. Giovanni Toninelli

il Responsabile
geom. Grazioso Pedersoli

Data:
maggio 2010

Scala:
1:10000

Tavola:









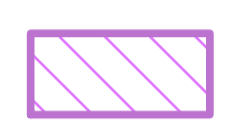
redazione
STUDIO ASSOCIATO FUGAZZA

Valutazione Ambientale Strategica
Studio GPT

componente geologica
STUDIO ASSOCIATO GEO.TE.C

3 dp

LEGENDA

-  Confine Comunale
-  Aree sottoposte a Vincolo Idrogeologico ex R.D. 3267/23 art. 1
(dedotte dalla cartografia catastale ufficiale e interpretate su base CTR 1:10.000)
-  Aree sottoposte a tutela dal D.Lgs 42/2004 art.142 "aree tutelate per legge"
Fiumi, torrenti, corsi d'acqua iscritti negli elenchi previsti dal testo unico delle disposizioni di legge sulle acque ed impianti elettrici, approvato con regio decreto 11 dicembre 1933 n.1775 e le relative sponde o piedi degli argini per una fascia di 150 metri ciascuna (fonte SIBA Regione Lombardia)
-  Montagne per la parte occidentale i 1.600 mslm
(fonte SIBA Regione Lombardia)
-  Parchi e riserve nazionali o regionali
(confine istitutivo del Parco delle Orbie Bergamasche)
-  Territori coperti da Foreste e Boschi
-  Aree di elevata naturalità di cui all'art.17 del Piano Territoriale Paesistico Regionale
(superfici poste al di sopra della quota del 1.000 mslm)
- Siti appartenenti alla rete "Natura 2000"**
-  SIC - Sito di Importanza Comunitaria
IT 2060004 "alta Val di Scalve" - IT 2060005 "Val Sedomia-Val Zurio-Pizzo della Presolana"
- IT 2060006 "boschi del Ciovetto di Palinse" - IT 2060036 "Val Belviso"
(fonte SIBA Regione Lombardia)
-  ZPS - Zona di Protezione Speciale
IT 2060004 "alta Val di Scalve" - IT 2060005 "Val Sedomia-Val Zurio-Pizzo della Presolana"
- IT 2060006 "boschi del Ciovetto di Palinse" - IT 2060036 "Val Belviso"
(fonte SIBA Regione Lombardia)

