



PIANO DI GOVERNO DEL TERRITORIO

Approvato con delibera C.C. n° 6 del 12/03/2009, pubb. B.U.R.L. n° 35 del 02/09/2009)

ai sensi della Legge Regionale 11 marzo 2005, n° 12 e s.m.e.i.
modificato in base alle osservazioni accolte

VARIANTE AL PIANO DELLE REGOLE E AL PIANO DEI SERVIZI 2013

S.5

Schede di rilievo dei servizi

Il Sindaco
Severino Bonavetti

Il Responsabile del Procedimento
Geom. Silvio Rizzi

Il Segretario
Dott.ssa Laura Cortesi

Adottato con delibera del C.C. n°2..... del...21.01.2014

Approvato con delibera del C.C. n°18..... del...05.04.2014

Pubblicato sul B.U.R.L. n° del.....

PROGETTISTA

Arch. Antonio Rubagotti

COLLABORATORI

Arch. Raffaella Camisani

Arch. Fabio Facchetti

ESTENSORI PGT

Arch. Antonio Rubagotti

Arch. Rossella Cervati

Arch. Nicola Cantarelli

2 0 1 3 (ns. rif. 276-U)



architettura
e territorio
antonio rubagotti architetto

SCHEDE DI CENSIMENTO DEI SERVIZI ESISTENTI

ATTREZZATURE PER L'ISTRUZIONE

1. scuola elementare
2. scuola media
3. asilo infantile

PARCHEGGI PUBBLICI

1. parcheggio di via Nazionale, località Davena
2. parcheggio località Davena

4. parcheggio di via Grano
5. parcheggio di via Dante
6. parcheggio di via Grano
7. parcheggio di via Castellino
8. parcheggio di via Nazionale
9. parcheggio di via Valeriana
10. parcheggio di via Tù
11. parcheggio di via Tù
12. parcheggio di via Garibaldi
13. parcheggio di via Garibaldi
14. parcheggio a fianco di piazza IV luglio 1866
15. parcheggio di via Mazzini
16. parcheggio di via Castellini
17. parcheggio di via Follo
18. parcheggio di via Carducci
19. parcheggio di via Carducci
20. parcheggio di via Stella
21. parcheggio centro eventi
22. parcheggio centro eventi
23. parcheggio via dei Capitani
24. parcheggio municipio
25. parcheggio via Nazionale
26. parcheggio via Bertoletti
27. parcheggio via San Sebastiano
28. parcheggio cimitero
29. parcheggio sopra via Nazionale
30. parcheggio via del Piano

ATTREZZATURE PUBBLICHE

2. Caserma carabinieri
3. ufficio postale
4. Municipio
5. magazzino comunale e spazio commerciale
6. Parco Stelvio

ATTREZZATURE RELIGIOSE

1. Chiesa dei Santi Giorgio e Michele - Davena
2. Chiesa di S. Antonio - Cormignano
3. Chiesa dei Santi Rocco Sebastiano - Grano
4. Chiesa di S. Giuseppe - Tu
5. Chiesa parrocchiale
6. Chiesetta dell'oratorio
7. Cimitero
8. Chiesa di S. Giovanni
9. Chiesetta di via Pornina

ATTREZZATURE SANITARIE

1. farmacia

ATTREZZATURE SOCIO-CULTURALI

1. Casa del Parco dell'Adamello - Corpo forestale
2. proloco
3. biblioteca
4. Torre Federici
5. Oratorio
6. Centro eventi

ATTREZZATURE SPORTIVE

1. Campo sportivo comunale
 2. Campo sportivo comunale
 3. "Fontanacce"
- Campo sportivo parrocchiale

SERVIZI TECNOLOGICI

1. depuratore
2. incubatore ittico
3. acquedotto

AREE VERDI

2. parco giochi centro eventi
3. parco giochi oratorio
4. area verde via Nazionale
5. parco giochi via don Occhi

COMUNE DI VEZZA D'OGGIO (BS) - PIANO DEI SERVIZI 2008

SCHEDA DI CENSIMENTO DEI SERVIZI ESISTENTI

Scheda n. 1 ATTREZZATURE PER L'ISTRUZIONE	Identificativo servizio: scuola elementare
--	---

Tipologia del servizio	Ubicazione del servizio	<input checked="" type="checkbox"/> interna al confine comunale <input type="checkbox"/> esterna al confine comunale
<input checked="" type="checkbox"/> istruzione (I)		
<input type="checkbox"/> area a verde (AV)	Toponomastica: via Nazionale	
<input type="checkbox"/> area a parco (AP)	Descrizione: scuola elementare	
<input type="checkbox"/> sentiero (S)	Zona P.R.G.: F1	
<input type="checkbox"/> centro sportivo (CS)	Proprietà	
<input type="checkbox"/> pista ciclabile (PC)	<input checked="" type="checkbox"/> pubblica	<input type="checkbox"/> privata
<input type="checkbox"/> teatro e cinema (T)	<input type="checkbox"/> mista	<input type="checkbox"/> altro
<input type="checkbox"/> biblioteca (B)	Ente erogante il servizio	
<input type="checkbox"/> attività religiosa (AR)	<input checked="" type="checkbox"/> amministrazione comunale	<input type="checkbox"/> privato
<input type="checkbox"/> centro ricreativo (CR)	<input type="checkbox"/> altro ente pubblico	<input type="checkbox"/> altro
<input type="checkbox"/> attività assistenziale (AS)	Utilizzazione servizio	
<input type="checkbox"/> attività culturale (AC)	<input checked="" type="checkbox"/> elevata	<input type="checkbox"/> media
<input type="checkbox"/> attività istituzionale (AI)	<input type="checkbox"/> bassa	<input type="checkbox"/> nulla
<input type="checkbox"/> servizi alle imprese (S.imp)	Modalità di erogazione	
<input type="checkbox"/> organizzazioni sindacali (OS)	<input checked="" type="checkbox"/> accreditamento	<input type="checkbox"/> concessione
<input type="checkbox"/> parcheggi residenziali (P.res)	<input type="checkbox"/> convenzione	<input type="checkbox"/> altro
<input type="checkbox"/> parcheggi ind/artig (P.ind)	Reti tecnologiche	
<input type="checkbox"/> parcheggi terziario (P.ter)	<input checked="" type="checkbox"/> servito	<input type="checkbox"/> parzialm. servito
<input type="checkbox"/> verde zone produttive (VP)	<input type="checkbox"/> non servito	
<input type="checkbox"/> attrezzature superiori (ASu)	Grado di manutenzione	
<input type="checkbox"/> servizi tecnologici (ST)	<input checked="" type="checkbox"/> buono	<input type="checkbox"/> medio
<input type="checkbox"/> servizi a localizzazione diffusa (SL.diff)	<input type="checkbox"/> basso	<input type="checkbox"/> nullo
<input type="checkbox"/> servizi per la mobilità (S.mob)	Stato di consistenza	
<input type="checkbox"/> altro	<input checked="" type="checkbox"/> esposizione	su pubblica via
	<input checked="" type="checkbox"/> morfologia area	sopraelevata
	<input checked="" type="checkbox"/> conformazione area	abbastanza regolare

Dati metrici di rilievo			
Edifici		Aree verdi ed attrezzate, parcheggi	
volume totale	mc. 4.347	superficie	mq. 250
S.L.P.	mq. 1.450	area attrezzata	<input type="checkbox"/> sì <input checked="" type="checkbox"/> no
n. piani fuori terra	n. 3	altro	
altezza edificio	ml.		
sezioni scolastiche	n.		
aule speciali	n.		
area di pertinenza	mq. 1.980		
altro			

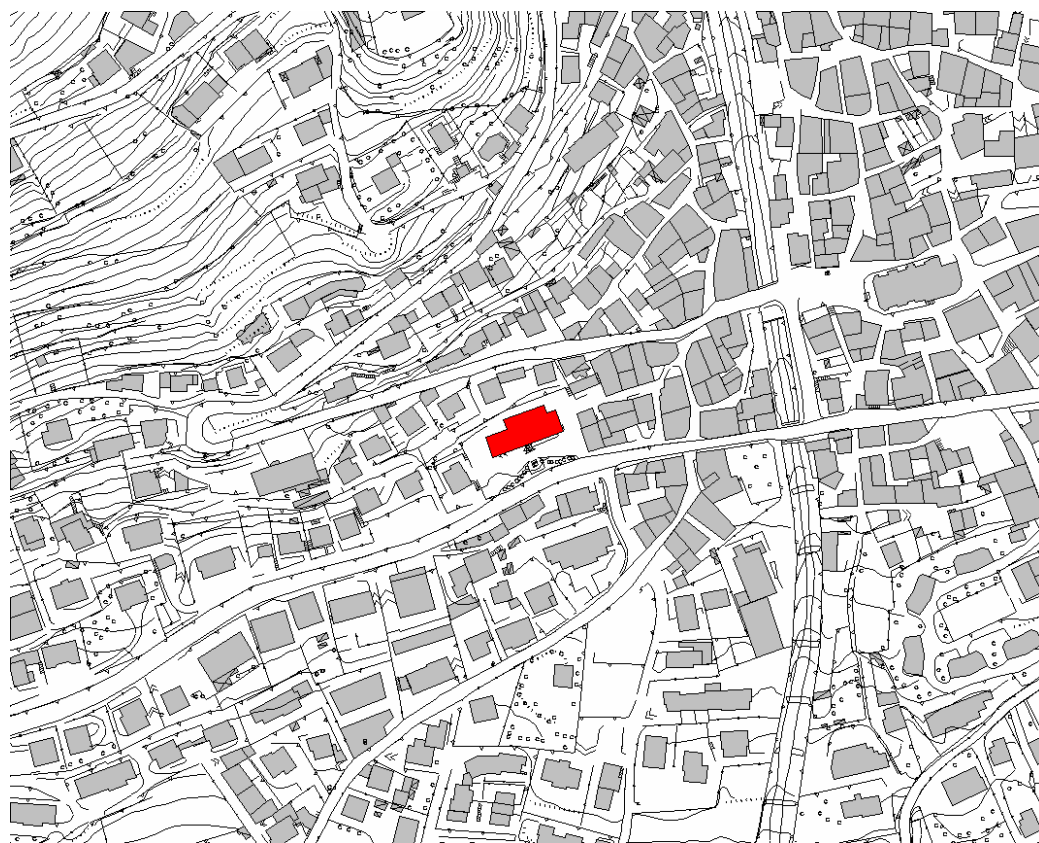
Modalità di fruizione del servizio		
bacino d'utenza <input checked="" type="checkbox"/> locale <input type="checkbox"/> sovralocale	modalità d'uso <input type="checkbox"/> giornaliero <input checked="" type="checkbox"/> mattutino <input type="checkbox"/> serale <input type="checkbox"/> altro	Disponibilità <input type="checkbox"/> disponibile <input type="checkbox"/> parz. disponibile <input type="checkbox"/> non dispon. <input checked="" type="checkbox"/> programmato <input type="checkbox"/> altro
Accessibilità <input checked="" type="checkbox"/> tipologia strada (A, B, C, D, E, F): F <input checked="" type="checkbox"/> tempi medi percorrenza a piedi dal palazzo comunale (entro 5 min., da 5 a 10 minuti, da 10 a 15 min., da 15 a 30 min, oltre 30 min): da 5 a 10 min.		
tipologia del trasporto <input checked="" type="checkbox"/> autobus pubblico <input type="checkbox"/> autobus convenzionato <input type="checkbox"/> metropolitana <input type="checkbox"/> ferrovia <input checked="" type="checkbox"/> privato <input type="checkbox"/> altro _____		
sicurezza percorso <input type="checkbox"/> insufficiente <input checked="" type="checkbox"/> sufficiente <input type="checkbox"/> buona <input type="checkbox"/> ottima		
dotazione di parcheggi <input type="checkbox"/> ottima <input type="checkbox"/> discreta <input type="checkbox"/> appena sufficiente <input checked="" type="checkbox"/> deficitaria <input type="checkbox"/> nulla		
note		

ALLEGATO GRAFICO

Identificativo servizio scuola elementare

Ubicazione via Nazionale

Estratto cartografico



Estratto fotografico



COMUNE DI VEZZA D'OGGIO (BS) - PIANO DEI SERVIZI 2008

SCHEDA DI CENSIMENTO DEI SERVIZI ESISTENTI

Scheda n. 2 ATTREZZATURE PER L'ISTRUZIONE	Identificativo servizio: scuola media
--	--

Tipologia del servizio	Ubicazione del servizio	<input checked="" type="checkbox"/> interna al confine comunale <input type="checkbox"/> esterna al confine comunale
<input checked="" type="checkbox"/> istruzione (I)		
<input type="checkbox"/> area a verde (AV)	Toponomastica: via Nazionale	
<input type="checkbox"/> area a parco (AP)	Descrizione: scuola media statale	
<input type="checkbox"/> sentiero (S)	Zona P.R.G.: F1	
<input type="checkbox"/> centro sportivo (CS)	Proprietà	
<input type="checkbox"/> pista ciclabile (PC)	<input checked="" type="checkbox"/> pubblica	<input type="checkbox"/> privata
<input type="checkbox"/> teatro e cinema (T)	<input type="checkbox"/> mista	<input type="checkbox"/> altro
<input type="checkbox"/> biblioteca (B)	Ente erogante il servizio	
<input type="checkbox"/> attività religiosa (AR)	<input type="checkbox"/> amministrazione comunale	<input type="checkbox"/> privato
<input type="checkbox"/> centro ricreativo (CR)	<input checked="" type="checkbox"/> altro ente pubblico	<input type="checkbox"/> altro
<input type="checkbox"/> attività assistenziale (AS)	Utilizzazione servizio	
<input type="checkbox"/> attività culturale (AC)	<input checked="" type="checkbox"/> elevata	<input type="checkbox"/> media
<input type="checkbox"/> attività istituzionale (AI)	<input type="checkbox"/> bassa	<input type="checkbox"/> nulla
<input type="checkbox"/> servizi alle imprese (S.imp)	Modalità di erogazione	
<input type="checkbox"/> organizzazioni sindacali (OS)	<input checked="" type="checkbox"/> accreditamento	<input type="checkbox"/> concessione
<input type="checkbox"/> parcheggi residenziali (P.res)	<input type="checkbox"/> convenzione	<input type="checkbox"/> altro
<input type="checkbox"/> parcheggi ind/artig (P.ind)	Reti tecnologiche	
<input type="checkbox"/> parcheggi terziario (P.ter)	<input checked="" type="checkbox"/> servito	<input type="checkbox"/> parzialm. servito
<input type="checkbox"/> verde zone produttive (VP)	<input type="checkbox"/> non servito	
<input type="checkbox"/> attrezzature superiori (ASu)	Grado di manutenzione	
<input type="checkbox"/> servizi tecnologici (ST)	<input checked="" type="checkbox"/> buono	<input type="checkbox"/> medio
<input type="checkbox"/> servizi a localizzazione diffusa (SL.diff)	<input type="checkbox"/> basso	<input type="checkbox"/> nullo
<input type="checkbox"/> servizi per la mobilità (S.mob)	Stato di consistenza	
<input type="checkbox"/> altro	<input checked="" type="checkbox"/> esposizione	interna isolato
	<input checked="" type="checkbox"/> morfologia area	in pendenza
	<input checked="" type="checkbox"/> conformazione area	abbastanza regolare

Dati metrici di rilievo			
Edifici		Aree verdi ed attrezzate, parcheggi	
volume totale	mc. 6.109	superficie	mq. 270 parcheggi
S.L.P.	mq. 2.035	area attrezzata	<input checked="" type="checkbox"/> sì <input type="checkbox"/> no
n. piani fuori terra	n. 4/2	altro	
altezza edificio	ml.		
sezioni scolastiche	n.		
aule speciali	n.		
area di pertinenza	mq. 2.111		
altro			

Modalità di fruizione del servizio		
<i>bacino d'utenza</i> <input checked="" type="checkbox"/> locale <input type="checkbox"/> sovralocale	<i>modalità d'uso</i> <input type="checkbox"/> giornaliero <input checked="" type="checkbox"/> mattutino <input type="checkbox"/> serale <input type="checkbox"/> altro	<i>Disponibilità</i> <input type="checkbox"/> disponibile <input type="checkbox"/> parz. disponibile <input type="checkbox"/> non dispon. <input checked="" type="checkbox"/> programmato <input type="checkbox"/> altro
<i>Accessibilità</i> <input checked="" type="checkbox"/> tipologia strada (A, B, C, D, E, F): F <input checked="" type="checkbox"/> tempi medi percorrenza a piedi dal palazzo comunale (entro 5 min., da 5 a 10 minuti, da 10 a 15 min., da 15 a 30 min, oltre 30 min): da 5 a 10 min.		
<i>tipologia del trasporto</i> <input checked="" type="checkbox"/> autobus pubblico <input type="checkbox"/> autobus convenzionato <input type="checkbox"/> metropolitana <input type="checkbox"/> ferrovia <input checked="" type="checkbox"/> privato <input type="checkbox"/> altro _____		
<i>sicurezza percorso</i> <input type="checkbox"/> insufficiente <input checked="" type="checkbox"/> sufficiente <input type="checkbox"/> buona <input type="checkbox"/> ottima		
<i>dotazione di parcheggi</i> <input type="checkbox"/> ottima <input type="checkbox"/> discreta <input type="checkbox"/> appena sufficiente <input checked="" type="checkbox"/> deficitaria <input type="checkbox"/> nulla		
<i>note</i>		

ALLEGATO GRAFICO

Identificativo servizio scuola media

Ubicazione via Nazionale

Estratto cartografico



Estratto fotografico



COMUNE DI VEZZA D'OGGIO (BS) - PIANO DEI SERVIZI 2008

SCHEDA DI CENSIMENTO DEI SERVIZI ESISTENTI

Scheda n. 3 ATTREZZATURE PER L'ISTRUZIONE	Identificativo servizio: asilo infantile
---	---

Tipologia del servizio	Ubicazione del servizio	<input checked="" type="checkbox"/> interna al confine comunale <input type="checkbox"/> esterna al confine comunale
<input checked="" type="checkbox"/> istruzione (I)		
<input type="checkbox"/> area a verde (AV)	Toponomastica: via Castellini	
<input type="checkbox"/> area a parco (AP)	Descrizione: asilo infantile Gino Milesi	
<input type="checkbox"/> sentiero (S)	Zona P.R.G.: A	
<input type="checkbox"/> centro sportivo (CS)	Proprietà	
<input type="checkbox"/> pista ciclabile (PC)	<input type="checkbox"/> pubblica	<input checked="" type="checkbox"/> privata ente morale
<input type="checkbox"/> teatro e cinema (T)	<input type="checkbox"/> mista	<input type="checkbox"/> altro
<input type="checkbox"/> biblioteca (B)	Ente erogante il servizio	
<input type="checkbox"/> attività religiosa (AR)	<input type="checkbox"/> amministrazione comunale	<input checked="" type="checkbox"/> privato ente morale
<input type="checkbox"/> centro ricreativo (CR)	<input type="checkbox"/> altro ente pubblico	<input type="checkbox"/> altro
<input type="checkbox"/> attività assistenziale (AS)	Utilizzazione servizio	
<input type="checkbox"/> attività culturale (AC)	<input checked="" type="checkbox"/> elevata	<input type="checkbox"/> media
<input type="checkbox"/> attività istituzionale (AI)	<input type="checkbox"/> bassa	<input type="checkbox"/> nulla
<input type="checkbox"/> servizi alle imprese (S.imp)	Modalità di erogazione	
<input type="checkbox"/> organizzazioni sindacali (OS)	<input checked="" type="checkbox"/> accreditamento	<input type="checkbox"/> concessione
<input type="checkbox"/> parcheggi residenziali (P.res)	<input type="checkbox"/> convenzione	<input type="checkbox"/> altro
<input type="checkbox"/> parcheggi ind/artig (P.ind)	Reti tecnologiche	
<input type="checkbox"/> parcheggi terziario (P.ter)	<input checked="" type="checkbox"/> servito	<input type="checkbox"/> parzialm. servito
<input type="checkbox"/> verde zone produttive (VP)	<input type="checkbox"/> non servito	
<input type="checkbox"/> attrezzature superiori (ASu)	Grado di manutenzione	
<input type="checkbox"/> servizi tecnologici (ST)	<input checked="" type="checkbox"/> buono	<input type="checkbox"/> medio
<input type="checkbox"/> servizi a localizzazione diffusa (SL.diff)	<input type="checkbox"/> basso	<input type="checkbox"/> nullo
<input type="checkbox"/> servizi per la mobilità (S.mob)	Stato di consistenza	
<input type="checkbox"/> altro	<input checked="" type="checkbox"/> esposizione	su pubblica via
	<input checked="" type="checkbox"/> morfologia area	pianeggiante
	<input checked="" type="checkbox"/> conformazione area	nel centro storico

Dati metrici di rilievo			
Edifici		Aree verdi ed attrezzate, parcheggi	
volume totale	mc. 3.933	superficie	mq. 80
S.L.P.	mq. 1.312	area attrezzata	<input checked="" type="checkbox"/> sì <input type="checkbox"/> no
n. piani fuori terra	n. 2	altro	
altezza edificio	ml.		
sezioni scolastiche	n.		
aule speciali	n.		
area di pertinenza	mq. 973		
altro			

Modalità di fruizione del servizio		
bacino d'utenza <input checked="" type="checkbox"/> locale <input type="checkbox"/> sovralocale	modalità d'uso <input checked="" type="checkbox"/> giornaliero <input type="checkbox"/> mattutino <input type="checkbox"/> serale <input type="checkbox"/> altro	Disponibilità <input type="checkbox"/> disponibile <input type="checkbox"/> parz. disponibile <input type="checkbox"/> non dispon. <input checked="" type="checkbox"/> programmato <input type="checkbox"/> altro
Accessibilità <input checked="" type="checkbox"/> tipologia strada (A, B, C, D, E, F): F <input checked="" type="checkbox"/> tempi medi percorrenza a piedi dal palazzo comunale (entro 5 min., da 5 a 10 minuti, da 10 a 15 min., da 15 a 30 min, oltre 30 min): entro 5 min.		
tipologia del trasporto <input type="checkbox"/> autobus pubblico <input type="checkbox"/> autobus convenzionato <input type="checkbox"/> metropolitana <input type="checkbox"/> ferrovia <input checked="" type="checkbox"/> privato <input type="checkbox"/> altro _____		
sicurezza percorso <input type="checkbox"/> insufficiente <input type="checkbox"/> sufficiente <input checked="" type="checkbox"/> buona <input type="checkbox"/> ottima		
dotazione di parcheggi <input type="checkbox"/> ottima <input type="checkbox"/> discreta <input type="checkbox"/> appena sufficiente <input type="checkbox"/> deficitaria <input checked="" type="checkbox"/> nulla		
note		

ALLEGATO GRAFICO

Identificativo servizio asilo infantile

Ubicazione via Castellini

Estratto cartografico



Estratto fotografico



COMUNE DI VEZZA D'OGGIO (BS) - PIANO DEI SERVIZI 2008

SCHEDA DI CENSIMENTO DEI SERVIZI ESISTENTI

Scheda n. 1-30 PARCHEGGI PUBBLICI	Identificativo servizio: il sistema dei parcheggi pubblici
--	---

Tipologia del servizio	Ubicazione del servizio	<input checked="" type="checkbox"/> interna al confine comunale <input type="checkbox"/> esterna al confine comunale
<input type="checkbox"/> istruzione (I)	Proprietà	
<input type="checkbox"/> centro sportivo (CS)	<input checked="" type="checkbox"/> pubblica	<input type="checkbox"/> privata
<input type="checkbox"/> pista ciclabile (PC)	<input type="checkbox"/> mista	<input type="checkbox"/> altro
<input type="checkbox"/> teatro e cinema (T)	Ente erogante il servizio	
<input type="checkbox"/> biblioteca (B)	<input checked="" type="checkbox"/> amministrazione comunale	<input type="checkbox"/> privato
<input type="checkbox"/> attività religiosa (AR)	<input type="checkbox"/> altro ente pubblico	<input type="checkbox"/> altro
<input type="checkbox"/> centro ricreativo (CR)	Utilizzazione servizio	
<input type="checkbox"/> attività assistenziale (AS)	<input type="checkbox"/> elevata	<input type="checkbox"/> media
<input type="checkbox"/> attività culturale (AC)	<input type="checkbox"/> bassa	<input type="checkbox"/> nulla
<input type="checkbox"/> attività istituzionale (AI)	Modalità di erogazione	
<input type="checkbox"/> servizi alle imprese (S.imp)	<input checked="" type="checkbox"/> accreditamento	<input type="checkbox"/> concessione
<input type="checkbox"/> organizzazioni sindacali (OS)	<input type="checkbox"/> convenzione	<input type="checkbox"/> altro
<input checked="" type="checkbox"/> parcheggi residenziali (P.res)	Reti tecnologiche	
<input checked="" type="checkbox"/> parcheggi ind/artig (P.ind)	<input type="checkbox"/> servito	<input type="checkbox"/> parzialm. servito
<input type="checkbox"/> parcheggi terziario (P.ter)	<input type="checkbox"/> non servito	
<input type="checkbox"/> verde zone produttive (VP)	Grado di manutenzione	
<input type="checkbox"/> attrezzature superiori (ASu)	<input type="checkbox"/> buono	<input type="checkbox"/> medio
<input type="checkbox"/> servizi tecnologici (ST)	<input type="checkbox"/> basso	<input type="checkbox"/> nullo
<input type="checkbox"/> servizi a localizzazione diffusa (SL.diff)		
<input type="checkbox"/> servizi per la mobilità (S.mob)		
<input type="checkbox"/> altro		

Dati metrici di rilievo			
Edifici		Aree verdi ed attrezzate, parcheggi	
volume totale	mc.	superficie	mq. 12.412
S.L.P.	mq.	area attrezzata	<input checked="" type="checkbox"/> sì <input type="checkbox"/> no
n. piani fuori terra	n.	altro	
altezza edificio	ml.		
sezioni scolastiche	n.		
aule speciali	n.		
area di pertinenza	mq. 12.412		
altro			

Modalità di fruizione del servizio		
bacino d'utenza <input checked="" type="checkbox"/> locale <input type="checkbox"/> sovralocale	modalità d'uso <input checked="" type="checkbox"/> giornaliero <input type="checkbox"/> mattutino <input type="checkbox"/> serale <input type="checkbox"/> altro	Disponibilità <input checked="" type="checkbox"/> disponibile <input type="checkbox"/> parz. disponibile <input type="checkbox"/> non dispon. <input type="checkbox"/> programmato <input type="checkbox"/> altro
Accessibilità <input type="checkbox"/> tipologia strada (A, B, C, D, E, F): F <input type="checkbox"/> tempi medi percorrenza a piedi dal palazzo comunale (entro 5 min., da 5 a 10 minuti, da 10 a 15 min., da 15 a 30 min, oltre 30 min):		
tipologia del trasporto <input type="checkbox"/> autobus pubblico <input type="checkbox"/> autobus convenzionato <input type="checkbox"/> metropolitana <input type="checkbox"/> ferrovia <input type="checkbox"/> privato <input type="checkbox"/> altro _____		
sicurezza percorso <input type="checkbox"/> insufficiente <input type="checkbox"/> sufficiente <input type="checkbox"/> buona <input type="checkbox"/> ottima		
dotazione di parcheggi <input type="checkbox"/> ottima <input type="checkbox"/> discreta <input type="checkbox"/> appena sufficiente <input type="checkbox"/> deficitaria <input type="checkbox"/> nulla		
note		

ALLEGATO GRAFICO

Identificativo servizio il sistema dei parcheggi pubblici

Ubicazione

Estratto cartografico



Estratto cartografico



COMUNE DI VEZZA D'OGGIO (BS) - PIANO DEI SERVIZI 2008

SCHEDA DI CENSIMENTO DEI SERVIZI ESISTENTI

Scheda n. 2 ATTREZZATURE PUBBLICHE	Identificativo servizio: caserma carabinieri
---	---

Tipologia del servizio	Ubicazione del servizio	<input checked="" type="checkbox"/> interna al confine comunale <input type="checkbox"/> esterna al confine comunale
<input type="checkbox"/> istruzione (I)	Toponomastica: via Nazionale	
<input type="checkbox"/> area a verde (AV)	Descrizione: Caserma Carabinieri stazione di Vezza D'Oglio	
<input type="checkbox"/> area a parco (AP)	Zona P.R.G.: F1	
<input type="checkbox"/> sentiero (S)	Proprietà	
<input type="checkbox"/> centro sportivo (CS)	<input checked="" type="checkbox"/> pubblica	<input type="checkbox"/> privata
<input type="checkbox"/> pista ciclabile (PC)	<input type="checkbox"/> mista	<input type="checkbox"/> altro
<input type="checkbox"/> teatro e cinema (T)	Ente erogante il servizio	
<input type="checkbox"/> biblioteca (B)	<input type="checkbox"/> amministrazione comunale	<input type="checkbox"/> privato
<input type="checkbox"/> attività religiosa (AR)	<input checked="" type="checkbox"/> altro ente pubblico	<input type="checkbox"/> altro
<input type="checkbox"/> centro ricreativo (CR)	Utilizzazione servizio	
<input type="checkbox"/> attività assistenziale (AS)	<input checked="" type="checkbox"/> elevata	<input type="checkbox"/> media
<input type="checkbox"/> attività culturale (AC)	<input type="checkbox"/> bassa	<input type="checkbox"/> nulla
<input checked="" type="checkbox"/> attività istituzionale (AI)	Modalità di erogazione	
<input type="checkbox"/> servizi alle imprese (S.imp)	<input checked="" type="checkbox"/> accreditamento	<input type="checkbox"/> concessione
<input type="checkbox"/> organizzazioni sindacali (OS)	<input type="checkbox"/> convenzione	<input type="checkbox"/> altro
<input type="checkbox"/> parcheggi residenziali (P.res)	Reti tecnologiche	
<input type="checkbox"/> parcheggi ind/artig (P.ind)	<input checked="" type="checkbox"/> servito	<input type="checkbox"/> parzialm. servito
<input type="checkbox"/> parcheggi terziario (P.ter)	<input type="checkbox"/> non servito	
<input type="checkbox"/> verde zone produttive (VP)	Grado di manutenzione	
<input type="checkbox"/> attrezzature superiori (ASu)	<input checked="" type="checkbox"/> buono	<input type="checkbox"/> medio
<input type="checkbox"/> servizi tecnologici (ST)	<input type="checkbox"/> basso	<input type="checkbox"/> nullo
<input type="checkbox"/> servizi a localizzazione diffusa (SL.diff)	Stato di consistenza	
<input type="checkbox"/> servizi per la mobilità (S.mob)	<input checked="" type="checkbox"/> esposizione	su pubblica via
<input type="checkbox"/> altro	<input checked="" type="checkbox"/> morfologia area	pianeggiante
	<input checked="" type="checkbox"/> conformazione area	abbastanza regolare

Dati metrici di rilievo			
Edifici		Aree verdi ed attrezzate, parcheggi	
volume totale	mc. 913	superficie	mq.
S.L.P.	mq. 305	area attrezzata	<input type="checkbox"/> sì <input type="checkbox"/> no
n. piani fuori terra	n. 3	altro	
altezza edificio	ml.		
sezioni scolastiche	n.		
aule speciali	n.		
area di pertinenza	mq. 600		
altro			

Modalità di fruizione del servizio		
bacino d'utenza <input checked="" type="checkbox"/> locale <input type="checkbox"/> sovralocale	modalità d'uso <input checked="" type="checkbox"/> giornaliero <input type="checkbox"/> mattutino <input type="checkbox"/> serale <input type="checkbox"/> altro	Disponibilità <input checked="" type="checkbox"/> disponibile <input type="checkbox"/> parz. disponibile <input type="checkbox"/> non dispon. <input type="checkbox"/> programmato <input type="checkbox"/> altro
Accessibilità <input checked="" type="checkbox"/> tipologia strada (A, B, C, D, E, F): F <input checked="" type="checkbox"/> tempi medi percorrenza a piedi dal palazzo comunale (entro 5 min., da 5 a 10 minuti, da 10 a 15 min., da 15 a 30 min, oltre 30 min): da 5 a 10 min.		
tipologia del trasporto <input checked="" type="checkbox"/> autobus pubblico <input type="checkbox"/> autobus convenzionato <input type="checkbox"/> metropolitana <input type="checkbox"/> ferrovia <input checked="" type="checkbox"/> privato <input type="checkbox"/> altro _____		
sicurezza percorso <input type="checkbox"/> insufficiente <input checked="" type="checkbox"/> sufficiente <input type="checkbox"/> buona <input type="checkbox"/> ottima		
dotazione di parcheggi <input checked="" type="checkbox"/> ottima <input type="checkbox"/> discreta <input type="checkbox"/> appena sufficiente <input type="checkbox"/> deficitaria <input type="checkbox"/> nulla		
note		

ALLEGATO GRAFICO

Identificativo servizio caserma carabinieri

Ubicazione via Nazionale

Estratto cartografico



Estratto fotografico



COMUNE DI VEZZA D'OGGIO (BS) - PIANO DEI SERVIZI 2008

SCHEDA DI CENSIMENTO DEI SERVIZI ESISTENTI

Scheda n. 3 ATTREZZATURE PUBBLICHE	Identificativo servizio: ufficio postale
---	---

Tipologia del servizio	Ubicazione del servizio	<input checked="" type="checkbox"/> interna al confine comunale <input type="checkbox"/> esterna al confine comunale
<input type="checkbox"/> istruzione (I)		
<input type="checkbox"/> area a verde (AV)	Toponomastica: via Nazionale	
<input type="checkbox"/> area a parco (AP)	Descrizione: ufficio postale	
<input type="checkbox"/> sentiero (S)	Zona P.R.G.: A	
<input type="checkbox"/> centro sportivo (CS)	Proprietà	
<input type="checkbox"/> pista ciclabile (PC)	<input checked="" type="checkbox"/> pubblica	<input type="checkbox"/> privata
<input type="checkbox"/> teatro e cinema (T)	<input type="checkbox"/> mista	<input type="checkbox"/> altro
<input type="checkbox"/> biblioteca (B)	Ente erogante il servizio	
<input type="checkbox"/> attività religiosa (AR)	<input type="checkbox"/> amministrazione comunale	<input type="checkbox"/> privato
<input type="checkbox"/> centro ricreativo (CR)	<input checked="" type="checkbox"/> altro ente pubblico	<input type="checkbox"/> altro
<input type="checkbox"/> attività assistenziale (AS)	Utilizzazione servizio	
<input type="checkbox"/> attività culturale (AC)	<input checked="" type="checkbox"/> elevata	<input type="checkbox"/> media
<input type="checkbox"/> attività istituzionale (AI)	<input type="checkbox"/> bassa	<input type="checkbox"/> nulla
<input type="checkbox"/> servizi alle imprese (S.imp)	Modalità di erogazione	
<input type="checkbox"/> organizzazioni sindacali (OS)	<input checked="" type="checkbox"/> accreditamento	<input type="checkbox"/> concessione
<input type="checkbox"/> parcheggi residenziali (P.res)	<input type="checkbox"/> convenzione	<input type="checkbox"/> altro
<input type="checkbox"/> parcheggi ind/artig (P.ind)	Reti tecnologiche	
<input type="checkbox"/> parcheggi terziario (P.ter)	<input checked="" type="checkbox"/> servito	<input type="checkbox"/> parzialm. servito
<input type="checkbox"/> verde zone produttive (VP)	<input type="checkbox"/> non servito	
<input type="checkbox"/> attrezzature superiori (ASu)	Grado di manutenzione	
<input type="checkbox"/> servizi tecnologici (ST)	<input checked="" type="checkbox"/> buono	<input type="checkbox"/> medio
<input checked="" type="checkbox"/> servizi a localizzazione diffusa (SL.diff)	<input type="checkbox"/> basso	<input type="checkbox"/> nullo
<input type="checkbox"/> servizi per la mobilità (S.mob)	Stato di consistenza	
<input type="checkbox"/> altro	<input checked="" type="checkbox"/> esposizione	su pubblica via
	<input checked="" type="checkbox"/> morfologia area	pianeggiante
	<input checked="" type="checkbox"/> conformazione area	abbastanza regolare

Dati metrici di rilievo			
Edifici		Aree verdi ed attrezzate, parcheggi	
volume totale	mc. 393	superficie	mq.
S.L.P.	mq. 131	area attrezzata	<input type="checkbox"/> sì <input type="checkbox"/> no
n. piani fuori terra	n. 1	altro	
altezza edificio	ml.		
sezioni scolastiche	n.		
aule speciali	n.		
area di pertinenza	mq. 271		
altro			

Modalità di fruizione del servizio		
<i>bacino d'utenza</i> <input checked="" type="checkbox"/> locale <input type="checkbox"/> sovralocale	<i>modalità d'uso</i> <input type="checkbox"/> giornaliero <input checked="" type="checkbox"/> mattutino <input type="checkbox"/> serale <input type="checkbox"/> altro	<i>Disponibilità</i> <input type="checkbox"/> disponibile <input type="checkbox"/> parz. disponibile <input type="checkbox"/> non dispon. <input checked="" type="checkbox"/> programmato <input type="checkbox"/> altro
<i>Accessibilità</i> <input checked="" type="checkbox"/> tipologia strada (A, B, C, D, E, F): F <input checked="" type="checkbox"/> tempi medi percorrenza a piedi dal palazzo comunale (entro 5 min., da 5 a 10 minuti, da 10 a 15 min., da 15 a 30 min, oltre 30 min): entro 5 min.		
<i>tipologia del trasporto</i> <input checked="" type="checkbox"/> autobus pubblico <input type="checkbox"/> autobus convenzionato <input type="checkbox"/> metropolitana <input type="checkbox"/> ferrovia <input checked="" type="checkbox"/> privato <input type="checkbox"/> altro _____		
<i>sicurezza percorso</i> <input type="checkbox"/> insufficiente <input checked="" type="checkbox"/> sufficiente <input type="checkbox"/> buona <input type="checkbox"/> ottima		
<i>dotazione di parcheggi</i> <input type="checkbox"/> ottima <input checked="" type="checkbox"/> discreta <input type="checkbox"/> appena sufficiente <input type="checkbox"/> deficitaria <input type="checkbox"/> nulla		
<i>note</i>		

ALLEGATO GRAFICO

Identificativo servizio ufficio postale

Ubicazione via Nazionale

Estratto cartografico



Estratto fotografico



COMUNE DI VEZZA D'OGGIO (BS) - PIANO DEI SERVIZI 2008

SCHEDA DI CENSIMENTO DEI SERVIZI ESISTENTI

Scheda n. 4 ATTREZZATURE PUBBLICHE	Identificativo servizio: municipio
---	---

Tipologia del servizio	Ubicazione del servizio	<input checked="" type="checkbox"/> interna al confine comunale <input type="checkbox"/> esterna al confine comunale
<input type="checkbox"/> istruzione (I)		
<input type="checkbox"/> area a verde (AV)	Toponomastica: via Nazionale	
<input type="checkbox"/> area a parco (AP)	Descrizione: sede uffici comunali	
<input type="checkbox"/> sentiero (S)	Zona P.R.G.: A	
<input type="checkbox"/> centro sportivo (CS)	Proprietà	
<input type="checkbox"/> pista ciclabile (PC)	<input checked="" type="checkbox"/> pubblica	<input type="checkbox"/> privata
<input type="checkbox"/> teatro e cinema (T)	<input type="checkbox"/> mista	<input type="checkbox"/> altro
<input type="checkbox"/> biblioteca (B)	Ente erogante il servizio	
<input type="checkbox"/> attività religiosa (AR)	<input checked="" type="checkbox"/> amministrazione comunale	<input type="checkbox"/> privato
<input type="checkbox"/> centro ricreativo (CR)	<input type="checkbox"/> altro ente pubblico	<input type="checkbox"/> altro
<input checked="" type="checkbox"/> attività assistenziale (AS)	Utilizzazione servizio	
<input type="checkbox"/> attività culturale (AC)	<input checked="" type="checkbox"/> elevata	<input type="checkbox"/> media
<input checked="" type="checkbox"/> attività istituzionale (AI)	<input type="checkbox"/> bassa	<input type="checkbox"/> nulla
<input type="checkbox"/> servizi alle imprese (S.imp)	Modalità di erogazione	
<input type="checkbox"/> organizzazioni sindacali (OS)	<input checked="" type="checkbox"/> accreditamento	<input type="checkbox"/> concessione
<input type="checkbox"/> parcheggi residenziali (P.res)	<input type="checkbox"/> convenzione	<input type="checkbox"/> altro
<input type="checkbox"/> parcheggi ind/artig (P.ind)	Reti tecnologiche	
<input type="checkbox"/> parcheggi terziario (P.ter)	<input checked="" type="checkbox"/> servito	<input type="checkbox"/> parzialm. servito
<input type="checkbox"/> verde zone produttive (VP)	<input type="checkbox"/> non servito	
<input type="checkbox"/> attrezzature superiori (ASu)	Grado di manutenzione	
<input type="checkbox"/> servizi tecnologici (ST)	<input checked="" type="checkbox"/> buono	<input type="checkbox"/> medio
<input checked="" type="checkbox"/> servizi a localizzazione diffusa (SL.diff)	<input type="checkbox"/> basso	<input type="checkbox"/> nullo
<input type="checkbox"/> servizi per la mobilità (S.mob)	Stato di consistenza	
<input checked="" type="checkbox"/> altro	<input checked="" type="checkbox"/> esposizione	lungo via pubblica
Ufficio Polizia Locale	<input checked="" type="checkbox"/> morfologia area	pianeggiante
Ambulatori Comunali	<input checked="" type="checkbox"/> conformazione area	abbastanza regolare
	<input type="checkbox"/> sicurezza impianti	
	<input type="checkbox"/> barriere architettoniche	

Dati metrici di rilievo			
Edifici		Aree verdi ed attrezzate, parcheggi	
volume totale	mc. 2.207	superficie	mq.
S.L.P.	mq. 736	area attrezzata	<input type="checkbox"/> sì <input type="checkbox"/> no
n. piani fuori terra	n. 3	altro	
altezza edificio	ml.		
sezioni scolastiche	n.		
aule speciali	n.		
area di pertinenza	mq. 448,50		
altro			

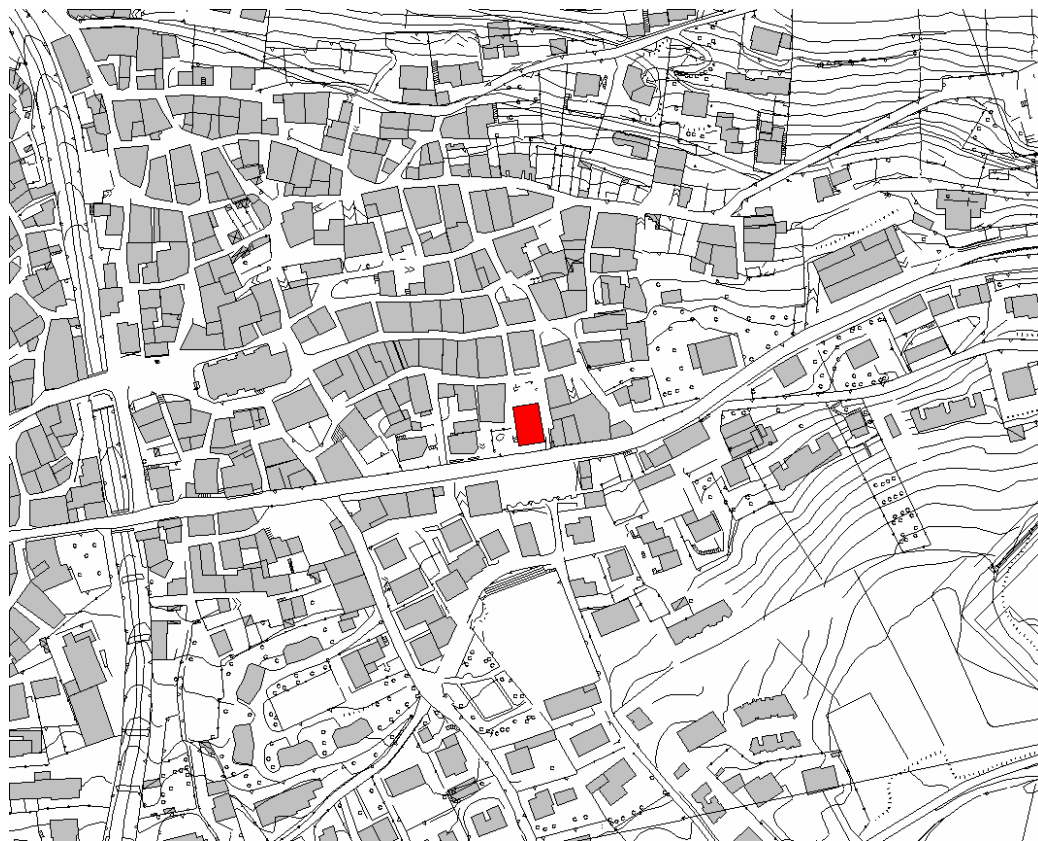
Modalità di fruizione del servizio		
<i>bacino d'utenza</i>	<i>modalità d'uso</i>	<i>Disponibilità</i>
<input checked="" type="checkbox"/> locale <input type="checkbox"/> sovralocale	<input checked="" type="checkbox"/> giornaliero <input type="checkbox"/> mattutino <input type="checkbox"/> serale <input type="checkbox"/> altro	<input checked="" type="checkbox"/> disponibile <input type="checkbox"/> parz. disponibile <input type="checkbox"/> non dispon. <input type="checkbox"/> programmato <input type="checkbox"/> altro
<i>Accessibilità</i>		
<input checked="" type="checkbox"/> tipologia strada (A, B, C, D, E, F):		
<input checked="" type="checkbox"/> tempi medi percorrenza a piedi dal palazzo comunale (entro 5 min., da 5 a 10 minuti, da 10 a 15 min., da 15 a 30 min, oltre 30 min):		
<i>tipologia del trasporto</i>		
<input checked="" type="checkbox"/> autobus pubblico <input type="checkbox"/> autobus convenzionato <input type="checkbox"/> metropolitana <input type="checkbox"/> ferrovia <input checked="" type="checkbox"/> privato <input type="checkbox"/> altro _____		
<i>sicurezza percorso</i>		
<input type="checkbox"/> insufficiente <input checked="" type="checkbox"/> sufficiente <input type="checkbox"/> buona <input type="checkbox"/> ottima		
<i>dotazione di parcheggi</i>		
<input type="checkbox"/> ottima <input checked="" type="checkbox"/> discreta <input type="checkbox"/> appena sufficiente <input type="checkbox"/> deficitaria <input type="checkbox"/> nulla		
<i>note</i>		

ALLEGATO GRAFICO

Identificativo servizio municipio

Ubicazione via Nazionale

Estratto cartografico



Estratto fotografico



COMUNE DI VEZZA D'OGGIO (BS) - PIANO DEI SERVIZI 2008

SCHEMA DI CENSIMENTO DEI SERVIZI ESISTENTI

Scheda n. 5 ATTREZZATURE PUBBLICHE	Identificativo servizio: Magazzino comunale e spazio commerciale
---	---

Tipologia del servizio	Ubicazione del servizio	<input checked="" type="checkbox"/> interna al confine comunale <input type="checkbox"/> esterna al confine comunale
<input type="checkbox"/> istruzione (I)	Toponomastica: via del Piano	
<input type="checkbox"/> area a verde (AV)	Descrizione: Magazzino comunale e spazio commerciale	
<input type="checkbox"/> area a parco (AP)	Zona P.R.G.: zona a verde pubblico	
<input type="checkbox"/> sentiero (S)	Proprietà	
<input type="checkbox"/> centro sportivo (CS)	<input checked="" type="checkbox"/> pubblica	<input type="checkbox"/> privata
<input type="checkbox"/> pista ciclabile (PC)	<input type="checkbox"/> mista	<input type="checkbox"/> altro
<input type="checkbox"/> teatro e cinema (T)	Ente erogante il servizio	
<input type="checkbox"/> biblioteca (B)	<input checked="" type="checkbox"/> amministrazione comunale	<input type="checkbox"/> privato
<input type="checkbox"/> attività religiosa (AR)	<input type="checkbox"/> altro ente pubblico	<input type="checkbox"/> altro
<input type="checkbox"/> centro ricreativo (CR)	Utilizzazione servizio	
<input type="checkbox"/> attività assistenziale (AS)	<input type="checkbox"/> elevata	<input type="checkbox"/> media
<input type="checkbox"/> attività culturale (AC)	<input type="checkbox"/> bassa	<input type="checkbox"/> nulla
<input checked="" type="checkbox"/> attività istituzionale (AI)	Modalità di erogazione	
<input type="checkbox"/> servizi alle imprese (S.imp)	<input type="checkbox"/> accreditamento	<input type="checkbox"/> concessione
<input type="checkbox"/> organizzazioni sindacali (OS)	<input type="checkbox"/> convenzione	<input type="checkbox"/> altro
<input type="checkbox"/> parcheggi residenziali (P.res)	Reti tecnologiche	
<input type="checkbox"/> parcheggi ind/artig (P.ind)	<input type="checkbox"/> servito	<input type="checkbox"/> parzialm. servito
<input type="checkbox"/> parcheggi terziario (P.ter)	<input type="checkbox"/> non servito	
<input type="checkbox"/> verde zone produttive (VP)	Grado di manutenzione	
<input type="checkbox"/> attrezzature superiori (ASu)	<input type="checkbox"/> buono	<input type="checkbox"/> medio
<input type="checkbox"/> servizi tecnologici (ST)	<input type="checkbox"/> basso	<input type="checkbox"/> nullo
<input type="checkbox"/> servizi a localizzazione diffusa (SL.diff)		
<input type="checkbox"/> servizi per la mobilità (S.mob)		
<input checked="" type="checkbox"/> altro spazio commerciale al piano terra		

Dati metrici di rilievo			
Edifici		Aree verdi ed attrezzate, parcheggi	
volume totale	mc. 690	superficie	mq.
S.L.P.	mq. 230	area attrezzata	<input type="checkbox"/> sì <input type="checkbox"/> no
n. piani fuori terra	n. 1	altro	
altezza edificio	ml.		
sezioni scolastiche	n.		
aule speciali	n.		
area di pertinenza	mq. 458		
altro			

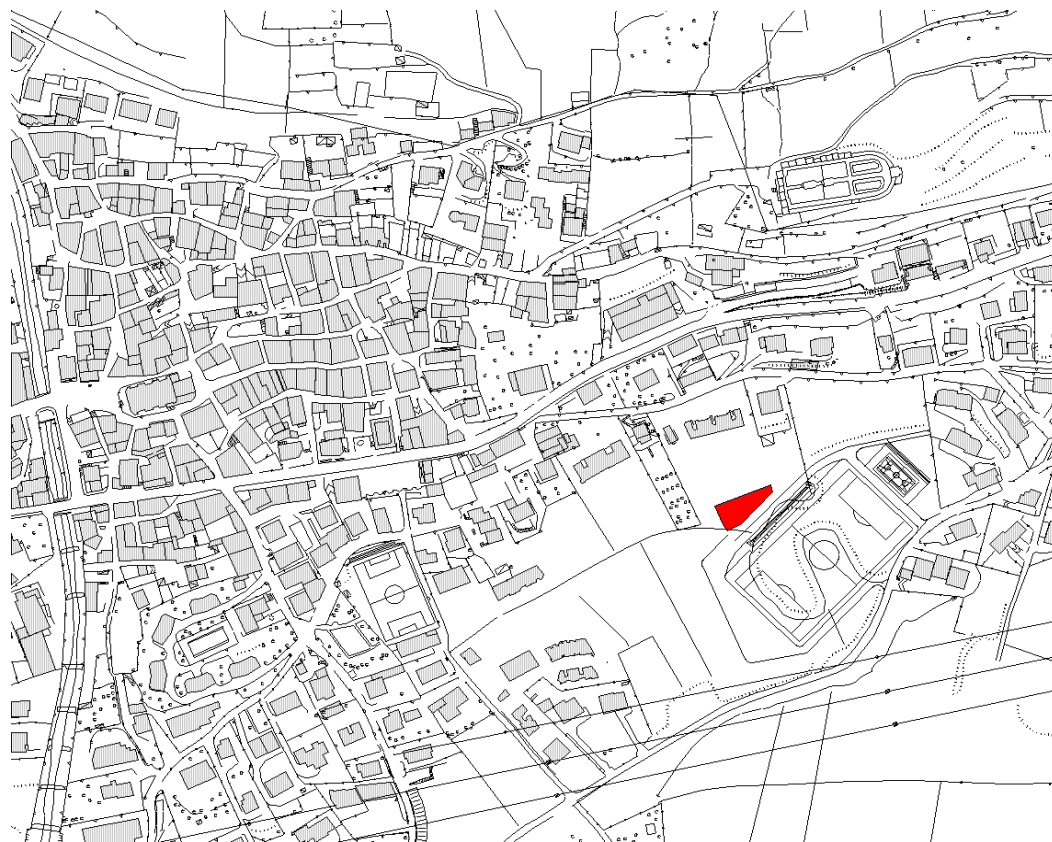
Modalità di fruizione del servizio		
bacino d'utenza <input type="checkbox"/> locale <input type="checkbox"/> sovralocale	modalità d'uso <input type="checkbox"/> giornaliero <input type="checkbox"/> mattutino <input type="checkbox"/> serale <input type="checkbox"/> altro	Disponibilità <input type="checkbox"/> disponibile <input type="checkbox"/> parz. disponibile <input type="checkbox"/> non dispon. <input type="checkbox"/> programmato <input type="checkbox"/> altro
Accessibilità <input checked="" type="checkbox"/> tipologia strada (A, B, C, D, E, F): F <input checked="" type="checkbox"/> tempi medi percorrenza a piedi dal palazzo comunale (entro 5 min., da 5 a 10 minuti, da 10 a 15 min., da 15 a 30 min, oltre 30 min): da 5 a 10 min.		
tipologia del trasporto <input type="checkbox"/> autobus pubblico <input type="checkbox"/> autobus convenzionato <input type="checkbox"/> metropolitana <input type="checkbox"/> ferrovia <input type="checkbox"/> privato <input type="checkbox"/> altro _____		
sicurezza percorso <input type="checkbox"/> insufficiente <input type="checkbox"/> sufficiente <input checked="" type="checkbox"/> buona <input type="checkbox"/> ottima		
dotazione di parcheggi <input type="checkbox"/> ottima <input type="checkbox"/> discreta <input type="checkbox"/> appena sufficiente <input checked="" type="checkbox"/> deficitaria <input type="checkbox"/> nulla		
note		

ALLEGATO GRAFICO

Identificativo servizio Magazzino comunale e spazio commerciale

Ubicazione via del Piano

Estratto cartografico



COMUNE DI VEZZA D'OGGIO (BS) - PIANO DEI SERVIZI 2008

SCHEDA DI CENSIMENTO DEI SERVIZI ESISTENTI

Scheda n. 6 ATTREZZATURE PUBBLICHE	Identificativo servizio: Parco Nazionale dello Stelvio
---	---

Tipologia del servizio	Ubicazione del servizio	<input checked="" type="checkbox"/> interna al confine comunale <input type="checkbox"/> esterna al confine comunale
<input type="checkbox"/> istruzione (I)	Toponomastica: via Nazionale	
<input type="checkbox"/> area a verde (AV)	Descrizione: Parco Nazionale dello Stelvio	
<input type="checkbox"/> area a parco (AP)	Zona P.R.G.: F1	
<input type="checkbox"/> sentiero (S)	Proprietà	
<input type="checkbox"/> centro sportivo (CS)	<input checked="" type="checkbox"/> pubblica	<input type="checkbox"/> privata
<input type="checkbox"/> pista ciclabile (PC)	<input type="checkbox"/> mista	<input type="checkbox"/> altro
<input type="checkbox"/> teatro e cinema (T)	Ente erogante il servizio	
<input type="checkbox"/> biblioteca (B)	<input type="checkbox"/> amministrazione comunale	<input type="checkbox"/> privato
<input type="checkbox"/> attività religiosa (AR)	<input checked="" type="checkbox"/> altro ente pubblico	<input type="checkbox"/> altro
<input type="checkbox"/> centro ricreativo (CR)	Utilizzazione servizio	
<input type="checkbox"/> attività assistenziale (AS)	<input type="checkbox"/> elevata	<input checked="" type="checkbox"/> media
<input type="checkbox"/> attività culturale (AC)	<input type="checkbox"/> bassa	<input type="checkbox"/> nulla
<input checked="" type="checkbox"/> attività istituzionale (AI)	Modalità di erogazione	
<input type="checkbox"/> servizi alle imprese (S.imp)	<input checked="" type="checkbox"/> accreditamento	<input type="checkbox"/> concessione
<input type="checkbox"/> organizzazioni sindacali (OS)	<input type="checkbox"/> convenzione	<input type="checkbox"/> altro
<input type="checkbox"/> parcheggi residenziali (P.res)	Reti tecnologiche	
<input type="checkbox"/> parcheggi ind/artig (P.ind)	<input checked="" type="checkbox"/> servito	<input type="checkbox"/> parzialm. servito
<input type="checkbox"/> parcheggi terziario (P.ter)	<input type="checkbox"/> non servito	
<input type="checkbox"/> verde zone produttive (VP)	Grado di manutenzione	
<input type="checkbox"/> attrezzature superiori (ASu)	<input checked="" type="checkbox"/> buono	<input type="checkbox"/> medio
<input type="checkbox"/> servizi tecnologici (ST)	<input type="checkbox"/> basso	<input type="checkbox"/> nullo
<input type="checkbox"/> servizi a localizzazione diffusa (SL.diff)	Stato di consistenza	
<input type="checkbox"/> servizi per la mobilità (S.mob)	<input checked="" type="checkbox"/> esposizione	sopraelevata rispetto a pubblica via
<input type="checkbox"/> altro	<input checked="" type="checkbox"/> morfologia area	in pendenza
	<input checked="" type="checkbox"/> conformazione area	abbastanza regolare

Dati metrici di rilievo			
Edifici		Aree verdi ed attrezzate, parcheggi	
volume totale	mc. 1.452	superficie	mq.
S.L.P.	mq. 484	area attrezzata	<input type="checkbox"/> sì <input type="checkbox"/> no
n. piani fuori terra	n. 4	altro	
altezza edificio	ml.		
sezioni scolastiche	n.		
aule speciali	n.		
area di pertinenza	mq. 756		
altro			

Modalità di fruizione del servizio		
<i>bacino d'utenza</i>	<i>modalità d'uso</i>	<i>Disponibilità</i>
<input type="checkbox"/> locale <input checked="" type="checkbox"/> sovralocale	<input type="checkbox"/> giornaliero <input type="checkbox"/> mattutino <input type="checkbox"/> serale <input checked="" type="checkbox"/> altro	<input type="checkbox"/> disponibile <input type="checkbox"/> parz. disponibile <input type="checkbox"/> non dispon. <input checked="" type="checkbox"/> programmato <input type="checkbox"/> altro
Accessibilità		
<input checked="" type="checkbox"/> tipologia strada (A, B, C, D, E, F): F		
<input checked="" type="checkbox"/> tempi medi percorrenza a piedi dal palazzo comunale (entro 5 min., da 5 a 10 minuti, da 10 a 15 min., da 15 a 30 min, oltre 30 min): da 5 a 10 min.		
tipologia del trasporto		
<input checked="" type="checkbox"/> autobus pubblico <input type="checkbox"/> autobus convenzionato <input type="checkbox"/> metropolitana <input type="checkbox"/> ferrovia <input checked="" type="checkbox"/> privato <input type="checkbox"/> altro _____		
sicurezza percorso		
<input type="checkbox"/> insufficiente <input checked="" type="checkbox"/> sufficiente <input type="checkbox"/> buona <input type="checkbox"/> ottima		
dotazione di parcheggi		
<input checked="" type="checkbox"/> ottima <input type="checkbox"/> discreta <input type="checkbox"/> appena sufficiente <input type="checkbox"/> deficitaria <input type="checkbox"/> nulla		
<i>note</i>		

ALLEGATO GRAFICO

Identificativo servizio Parco Nazionale dello Stelvio

Ubicazione via Nazionale

Estratto cartografico



Estratto fotografico



COMUNE DI VEZZA D'OGGIO (BS) - PIANO DEI SERVIZI 2008

SCHEMA DI CENSIMENTO DEI SERVIZI ESISTENTI

Scheda n. 1 ATTREZZATURE RELIGIOSE	Identificativo servizio: chiesa Santi Giorgio e Michele
---	--

Tipologia del servizio	Ubicazione del servizio	<input checked="" type="checkbox"/> interna al confine comunale <input type="checkbox"/> esterna al confine comunale
<input type="checkbox"/> istruzione (I)	Toponomastica: località Davena	
<input type="checkbox"/> area a verde (AV)	Descrizione: chiesa Santi Giorgio e Michele	
<input type="checkbox"/> area a parco (AP)	Zona P.R.G.: A	
<input type="checkbox"/> sentiero (S)	Proprietà	
<input type="checkbox"/> centro sportivo (CS)	<input type="checkbox"/> pubblica	<input checked="" type="checkbox"/> privata
<input type="checkbox"/> pista ciclabile (PC)	<input type="checkbox"/> mista	<input type="checkbox"/> altro
<input type="checkbox"/> teatro e cinema (T)	Ente erogante il servizio	
<input type="checkbox"/> biblioteca (B)	<input type="checkbox"/> amministrazione comunale	<input checked="" type="checkbox"/> privato
<input checked="" type="checkbox"/> attività religiosa (AR)	<input type="checkbox"/> altro ente pubblico	<input type="checkbox"/> altro
<input type="checkbox"/> centro ricreativo (CR)	Utilizzazione servizio	
<input type="checkbox"/> attività assistenziale (AS)	<input type="checkbox"/> elevata	<input checked="" type="checkbox"/> media
<input type="checkbox"/> attività culturale (AC)	<input type="checkbox"/> bassa	<input type="checkbox"/> nulla
<input type="checkbox"/> attività istituzionale (AI)	Modalità di erogazione	
<input type="checkbox"/> servizi alle imprese (S.imp)	<input checked="" type="checkbox"/> accreditamento	<input type="checkbox"/> concessione
<input type="checkbox"/> organizzazioni sindacali (OS)	<input type="checkbox"/> convenzione	<input type="checkbox"/> altro
<input type="checkbox"/> parcheggi residenziali (P.res)	Reti tecnologiche	
<input type="checkbox"/> parcheggi ind/artig (P.ind)	<input checked="" type="checkbox"/> servito	<input type="checkbox"/> parzialm. servito
<input type="checkbox"/> parcheggi terziario (P.ter)	<input type="checkbox"/> non servito	
<input type="checkbox"/> verde zone produttive (VP)	Grado di manutenzione	
<input type="checkbox"/> attrezzature superiori (ASu)	<input checked="" type="checkbox"/> buono	<input type="checkbox"/> medio
<input type="checkbox"/> servizi tecnologici (ST)	<input type="checkbox"/> basso	<input type="checkbox"/> nullo
<input type="checkbox"/> servizi a localizzazione diffusa (SL.diff)	Stato di consistenza	
<input type="checkbox"/> servizi per la mobilità (S.mob)	<input checked="" type="checkbox"/> esposizione	interno centro abitato
<input type="checkbox"/> altro	<input checked="" type="checkbox"/> morfologia area	in leggera pendenza
	<input checked="" type="checkbox"/> conformazione area	regolare

Dati metrici di rilievo			
Edifici		Aree verdi ed attrezzate, parcheggi	
volume totale	mc. 913	superficie	mq.
S.L.P.	mq. 304	area attrezzata	<input type="checkbox"/> sì <input type="checkbox"/> no
n. piani fuori terra	n. 1	altro	
altezza edificio	ml.		
sezioni scolastiche	n.		
aule speciali	n.		
area di pertinenza	mq. 770		
altro			

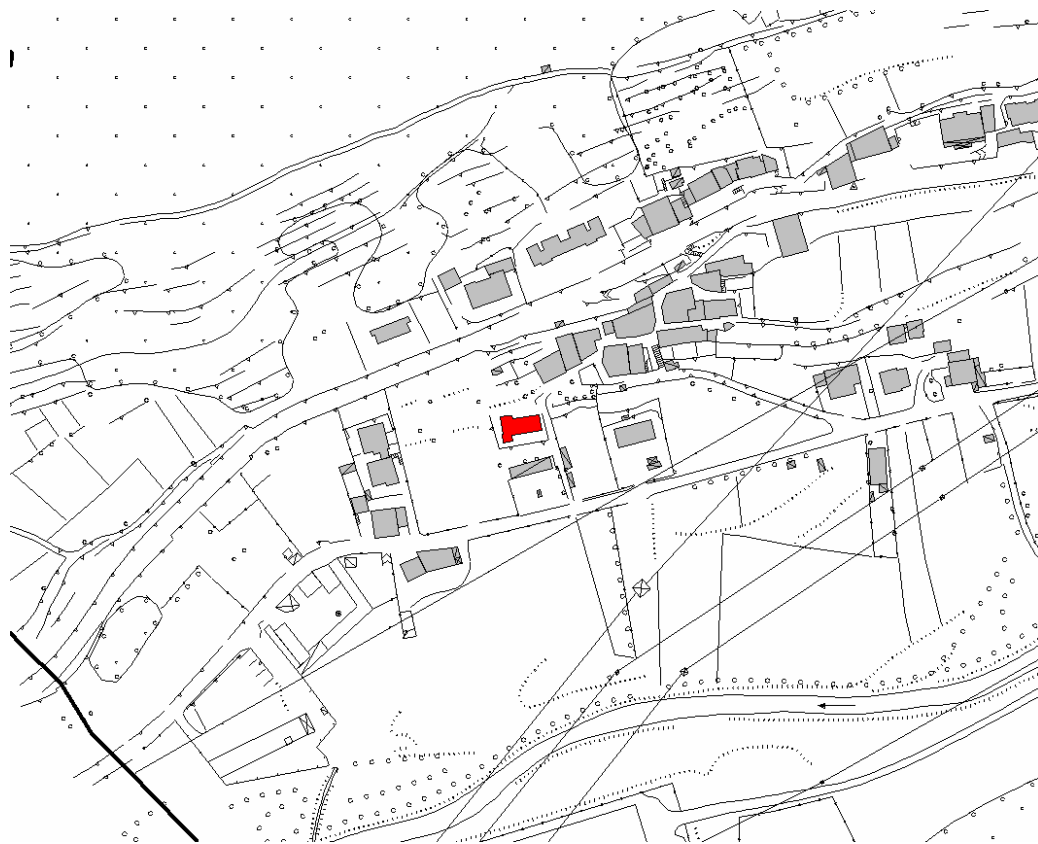
Modalità di fruizione del servizio			
bacino d'utenza	modalità d'uso	Disponibilità	
<input checked="" type="checkbox"/> locale <input type="checkbox"/> sovralocale	<input checked="" type="checkbox"/> giornaliero <input type="checkbox"/> mattutino <input type="checkbox"/> serale <input type="checkbox"/> altro	<input checked="" type="checkbox"/> disponibile <input type="checkbox"/> parz. disponibile <input type="checkbox"/> non dispon. <input type="checkbox"/> programmato <input type="checkbox"/> altro	
Accessibilità			
<input checked="" type="checkbox"/> tipologia strada (A, B, C, D, E, F): F			
<input checked="" type="checkbox"/> tempi medi percorrenza a piedi dal palazzo comunale (entro 5 min., da 5 a 10 minuti, da 10 a 15 min., da 15 a 30 min., oltre 30 min): oltre 30 min.			
tipologia del trasporto			
<input type="checkbox"/> autobus pubblico <input type="checkbox"/> autobus convenzionato <input type="checkbox"/> metropolitana <input type="checkbox"/> ferrovia <input checked="" type="checkbox"/> privato <input type="checkbox"/> altro _____			
sicurezza percorso			
<input type="checkbox"/> insufficiente <input checked="" type="checkbox"/> sufficiente <input type="checkbox"/> buona <input type="checkbox"/> ottima			
dotazione di parcheggi			
<input type="checkbox"/> ottima <input type="checkbox"/> discreta <input type="checkbox"/> appena sufficiente <input checked="" type="checkbox"/> deficitaria <input type="checkbox"/> nulla			
note			

ALLEGATO GRAFICO

Identificativo servizio chiesa Santi Giorgio e Michele

Ubicazione località Davena

Estratto cartografico



Estratto fotografico



COMUNE DI VEZZA D'OGGIO (BS) - PIANO DEI SERVIZI 2008

SCHEDA DI CENSIMENTO DEI SERVIZI ESISTENTI

Scheda n. 2 ATTREZZATURE RELIGIOSE	Identificativo servizio: chiesa di S. Antonio
---	--

Tipologia del servizio	Ubicazione del servizio	<input checked="" type="checkbox"/> interna al confine comunale <input type="checkbox"/> esterna al confine comunale
<input type="checkbox"/> istruzione (I)	Toponomastica: località Cormignano	
<input type="checkbox"/> area a verde (AV)	Descrizione: chiesa di Cormignano	
<input type="checkbox"/> area a parco (AP)	Zona P.R.G.: A	
<input type="checkbox"/> sentiero (S)	Proprietà	
<input type="checkbox"/> centro sportivo (CS)	<input type="checkbox"/> pubblica	<input checked="" type="checkbox"/> privata
<input type="checkbox"/> pista ciclabile (PC)	<input type="checkbox"/> mista	<input type="checkbox"/> altro
<input type="checkbox"/> teatro e cinema (T)	Ente erogante il servizio	
<input type="checkbox"/> biblioteca (B)	<input type="checkbox"/> amministrazione comunale	<input checked="" type="checkbox"/> privato
<input checked="" type="checkbox"/> attività religiosa (AR)	<input type="checkbox"/> altro ente pubblico	<input type="checkbox"/> altro
<input type="checkbox"/> centro ricreativo (CR)	Utilizzazione servizio	
<input type="checkbox"/> attività assistenziale (AS)	<input type="checkbox"/> elevata	<input type="checkbox"/> media
<input type="checkbox"/> attività culturale (AC)	<input checked="" type="checkbox"/> bassa	<input type="checkbox"/> nulla
<input type="checkbox"/> attività istituzionale (AI)	Modalità di erogazione	
<input type="checkbox"/> servizi alle imprese (S.imp)	<input checked="" type="checkbox"/> accreditamento	<input type="checkbox"/> concessione
<input type="checkbox"/> organizzazioni sindacali (OS)	<input type="checkbox"/> convenzione	<input type="checkbox"/> altro
<input type="checkbox"/> parcheggi residenziali (P.res)	Reti tecnologiche	
<input type="checkbox"/> parcheggi ind/artig (P.ind)	<input checked="" type="checkbox"/> servito	<input type="checkbox"/> parzialm. servito
<input type="checkbox"/> parcheggi terziario (P.ter)	<input type="checkbox"/> non servito	
<input type="checkbox"/> verde zone produttive (VP)	Grado di manutenzione	
<input type="checkbox"/> attrezzature superiori (ASu)	<input checked="" type="checkbox"/> buono	<input type="checkbox"/> medio
<input type="checkbox"/> servizi tecnologici (ST)	<input type="checkbox"/> basso	<input type="checkbox"/> nullo
<input type="checkbox"/> servizi a localizzazione diffusa (SL.diff)	Stato di consistenza	
<input type="checkbox"/> servizi per la mobilità (S.mob)	<input checked="" type="checkbox"/> esposizione	ottima verso sud
<input type="checkbox"/> altro	<input checked="" type="checkbox"/> morfologia area	in pendenza
	<input checked="" type="checkbox"/> conformazione area	abbastanza regolare

Dati metrici di rilievo			
Edifici		Aree verdi ed attrezzate, parcheggi	
volume totale	mc. 398	superficie	mq.
S.L.P.	mq. 132	area attrezzata	<input type="checkbox"/> sì <input type="checkbox"/> no
n. piani fuori terra	n. 1	altro	
altezza edificio	ml.		
sezioni scolastiche	n.		
aule speciali	n.		
area di pertinenza	mq. 120		
altro			

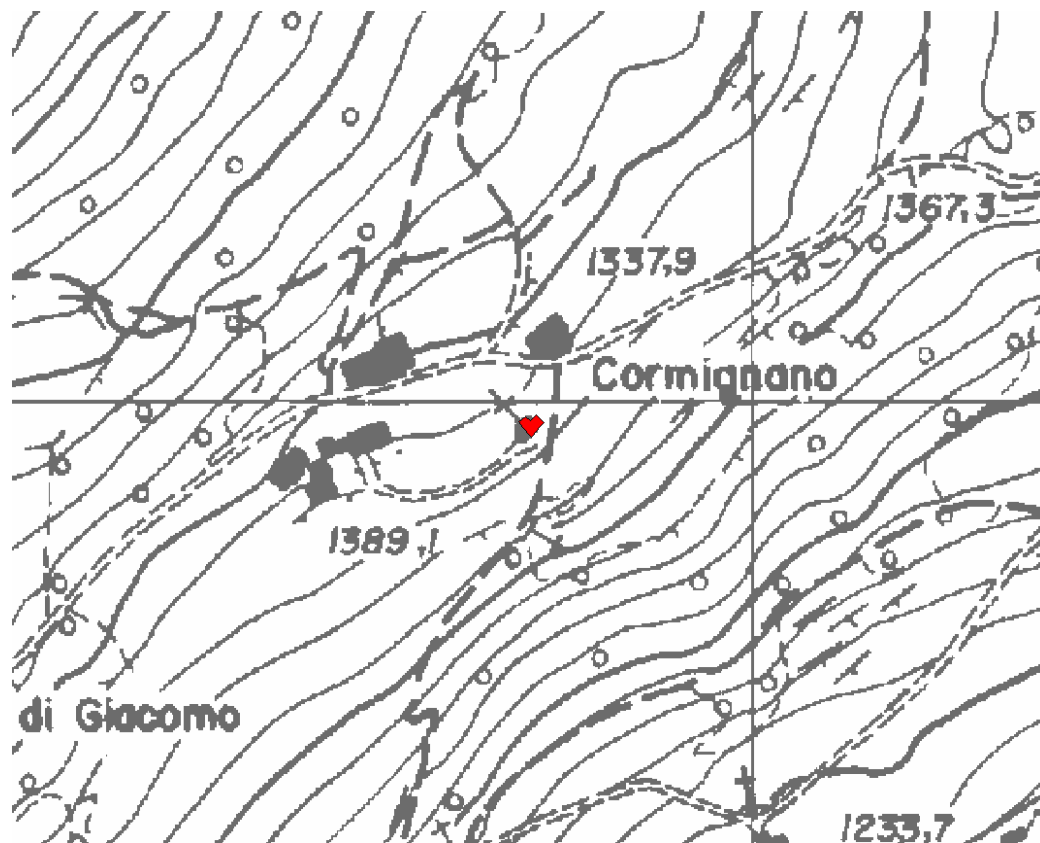
Modalità di fruizione del servizio		
<i>bacino d'utenza</i> <input checked="" type="checkbox"/> locale <input type="checkbox"/> sovralocale	<i>modalità d'uso</i> <input checked="" type="checkbox"/> giornaliero <input type="checkbox"/> mattutino <input type="checkbox"/> serale <input type="checkbox"/> altro	<i>Disponibilità</i> <input type="checkbox"/> disponibile <input checked="" type="checkbox"/> parz. disponibile <input type="checkbox"/> non dispon. <input type="checkbox"/> programmato <input type="checkbox"/> altro
<i>Accessibilità</i> <input checked="" type="checkbox"/> tipologia strada (A, B, C, D, E, F): F <input type="checkbox"/> tempi medi percorrenza a piedi dal palazzo comunale (entro 5 min., da 5 a 10 minuti, da 10 a 15 min., da 15 a 30 min, oltre 30 min): oltre 30 min.		
<i>tipologia del trasporto</i> <input type="checkbox"/> autobus pubblico <input type="checkbox"/> autobus convenzionato <input type="checkbox"/> metropolitana <input type="checkbox"/> ferrovia <input checked="" type="checkbox"/> privato <input type="checkbox"/> altro _____		
<i>sicurezza percorso</i> <input checked="" type="checkbox"/> insufficiente <input type="checkbox"/> sufficiente <input type="checkbox"/> buona <input type="checkbox"/> ottima		
<i>dotazione di parcheggi</i> <input type="checkbox"/> ottima <input type="checkbox"/> discreta <input checked="" type="checkbox"/> appena sufficiente <input type="checkbox"/> deficitaria <input type="checkbox"/> nulla		
<i>note</i>		

ALLEGATO GRAFICO

Identificativo servizio chiesa di S. Antonio

Ubicazione località Cormignano

Estratto cartografico



Estratto fotografico



COMUNE DI VEZZA D'OGGIO (BS) - PIANO DEI SERVIZI 2008

SCHEDA DI CENSIMENTO DEI SERVIZI ESISTENTI

Scheda n. 3 ATTREZZATURE RELIGIOSE	Identificativo servizio: chiesa di San Rocco e Sebastiano
---	--

Tipologia del servizio	Ubicazione del servizio	<input checked="" type="checkbox"/> interna al confine comunale <input type="checkbox"/> esterna al confine comunale
<input type="checkbox"/> istruzione (I)		
<input type="checkbox"/> area a verde (AV)	Toponomastica: via Grano	
<input type="checkbox"/> area a parco (AP)	Descrizione: chiesa di San Rocco e Sebastiano	
<input type="checkbox"/> sentiero (S)	Zona P.R.G.: A	
<input type="checkbox"/> centro sportivo (CS)	Proprietà	
<input type="checkbox"/> pista ciclabile (PC)	<input type="checkbox"/> pubblica	<input checked="" type="checkbox"/> privata
<input type="checkbox"/> teatro e cinema (T)	<input type="checkbox"/> mista	<input type="checkbox"/> altro
<input type="checkbox"/> biblioteca (B)	Ente erogante il servizio	
<input checked="" type="checkbox"/> attività religiosa (AR)	<input type="checkbox"/> amministrazione comunale	<input checked="" type="checkbox"/> privato
<input type="checkbox"/> centro ricreativo (CR)	<input type="checkbox"/> altro ente pubblico	<input type="checkbox"/> altro
<input type="checkbox"/> attività assistenziale (AS)	Utilizzazione servizio	
<input type="checkbox"/> attività culturale (AC)	<input type="checkbox"/> elevata	<input type="checkbox"/> media
<input type="checkbox"/> attività istituzionale (AI)	<input checked="" type="checkbox"/> bassa	<input type="checkbox"/> nulla
<input type="checkbox"/> servizi alle imprese (S.imp)	Modalità di erogazione	
<input type="checkbox"/> organizzazioni sindacali (OS)	<input checked="" type="checkbox"/> accreditamento	<input type="checkbox"/> concessione
<input type="checkbox"/> parcheggi residenziali (P.res)	<input type="checkbox"/> convenzione	<input type="checkbox"/> altro
<input type="checkbox"/> parcheggi ind/artig (P.ind)	Reti tecnologiche	
<input type="checkbox"/> parcheggi terziario (P.ter)	<input checked="" type="checkbox"/> servito	<input type="checkbox"/> parzialm. servito
<input type="checkbox"/> verde zone produttive (VP)	<input type="checkbox"/> non servito	
<input type="checkbox"/> attrezzature superiori (ASu)	Grado di manutenzione	
<input type="checkbox"/> servizi tecnologici (ST)	<input checked="" type="checkbox"/> buono	<input type="checkbox"/> medio
<input type="checkbox"/> servizi a localizzazione diffusa (SL.diff)	<input type="checkbox"/> basso	<input type="checkbox"/> nullo
<input type="checkbox"/> servizi per la mobilità (S.mob)	Stato di consistenza	
<input type="checkbox"/> altro	<input checked="" type="checkbox"/> esposizione	ottima verso sud
	<input checked="" type="checkbox"/> morfologia area	in pendenza
	<input checked="" type="checkbox"/> conformazione area	irregolare

Dati metrici di rilievo			
Edifici		Aree verdi ed attrezzate, parcheggi	
volume totale	mc. 987	superficie	mq.
S.L.P.	mq. 329	area attrezzata	<input type="checkbox"/> sì <input type="checkbox"/> no
n. piani fuori terra	n. 1	altro	
altezza edificio	ml.		
sezioni scolastiche	n.		
aule speciali	n.		
area di pertinenza	mq. 497		
altro			

Modalità di fruizione del servizio		
bacino d'utenza	modalità d'uso	Disponibilità
<input checked="" type="checkbox"/> locale <input type="checkbox"/> sovralocale	<input checked="" type="checkbox"/> giornaliero <input type="checkbox"/> mattutino <input type="checkbox"/> serale <input type="checkbox"/> altro	<input type="checkbox"/> disponibile <input checked="" type="checkbox"/> parz. disponibile <input type="checkbox"/> non dispon. <input type="checkbox"/> programmato <input type="checkbox"/> altro
Accessibilità		
<input checked="" type="checkbox"/> tipologia strada (A, B, C, D, E, F): F		
<input checked="" type="checkbox"/> tempi medi percorrenza a piedi dal palazzo comunale (entro 5 min., da 5 a 10 minuti, da 10 a 15 min., da 15 a 30 min, oltre 30 min): oltre 30 min.		
tipologia del trasporto		
<input type="checkbox"/> autobus pubblico <input type="checkbox"/> autobus convenzionato <input type="checkbox"/> metropolitana <input type="checkbox"/> ferrovia <input checked="" type="checkbox"/> privato <input type="checkbox"/> altro _____		
sicurezza percorso		
<input type="checkbox"/> insufficiente <input checked="" type="checkbox"/> sufficiente <input type="checkbox"/> buona <input type="checkbox"/> ottima		
dotazione di parcheggi		
<input type="checkbox"/> ottima <input type="checkbox"/> discreta <input type="checkbox"/> appena sufficiente <input checked="" type="checkbox"/> deficitaria <input type="checkbox"/> nulla		
note		

ALLEGATO GRAFICO

Identificativo servizio chiesa di San Rocco e Sebastiano

Ubicazione via Grano

Estratto cartografico



Estratto fotografico



COMUNE DI VEZZA D'OGGIO (BS) - PIANO DEI SERVIZI 2008

SCHEDA DI CENSIMENTO DEI SERVIZI ESISTENTI

Scheda n. 4 ATTREZZATURE RELIGIOSE	Identificativo servizio: chiesa di San Giuseppe
---	--

Tipologia del servizio	Ubicazione del servizio	<input checked="" type="checkbox"/> interna al confine comunale <input type="checkbox"/> esterna al confine comunale
<input type="checkbox"/> istruzione (I)	Toponomastica: via Tù	
<input type="checkbox"/> area a verde (AV)	Descrizione: chiesa di San Giuseppe	
<input type="checkbox"/> area a parco (AP)	Zona P.R.G.: A	
<input type="checkbox"/> sentiero (S)	Proprietà	
<input type="checkbox"/> centro sportivo (CS)	<input type="checkbox"/> pubblica	<input checked="" type="checkbox"/> privata
<input type="checkbox"/> pista ciclabile (PC)	<input type="checkbox"/> mista	<input type="checkbox"/> altro
<input type="checkbox"/> teatro e cinema (T)	Ente erogante il servizio	
<input type="checkbox"/> biblioteca (B)	<input type="checkbox"/> amministrazione comunale	<input checked="" type="checkbox"/> privato
<input checked="" type="checkbox"/> attività religiosa (AR)	<input type="checkbox"/> altro ente pubblico	<input type="checkbox"/> altro
<input type="checkbox"/> centro ricreativo (CR)	Utilizzazione servizio	
<input type="checkbox"/> attività assistenziale (AS)	<input type="checkbox"/> elevata	<input type="checkbox"/> media
<input type="checkbox"/> attività culturale (AC)	<input checked="" type="checkbox"/> bassa	<input type="checkbox"/> nulla
<input type="checkbox"/> attività istituzionale (AI)	Modalità di erogazione	
<input type="checkbox"/> servizi alle imprese (S.imp)	<input checked="" type="checkbox"/> accreditamento	<input type="checkbox"/> concessione
<input type="checkbox"/> organizzazioni sindacali (OS)	<input type="checkbox"/> convenzione	<input type="checkbox"/> altro
<input type="checkbox"/> parcheggi residenziali (P.res)	Reti tecnologiche	
<input type="checkbox"/> parcheggi ind/artig (P.ind)	<input checked="" type="checkbox"/> servito	<input type="checkbox"/> parzialm. servito
<input type="checkbox"/> parcheggi terziario (P.ter)	<input type="checkbox"/> non servito	
<input type="checkbox"/> verde zone produttive (VP)	Grado di manutenzione	
<input type="checkbox"/> attrezzature superiori (ASu)	<input checked="" type="checkbox"/> buono	<input type="checkbox"/> medio
<input type="checkbox"/> servizi tecnologici (ST)	<input type="checkbox"/> basso	<input type="checkbox"/> nullo
<input type="checkbox"/> servizi a localizzazione diffusa (SL.diff)	Stato di consistenza	
<input type="checkbox"/> servizi per la mobilità (S.mob)	<input checked="" type="checkbox"/> esposizione	lungo via pubblica
<input type="checkbox"/> altro	<input checked="" type="checkbox"/> morfologia area	in leggera pendenza
	<input checked="" type="checkbox"/> conformazione area	abbastanza regolare

Dati metrici di rilievo			
Edifici		Aree verdi ed attrezzate, parcheggi	
volume totale	mc. 643	superficie	mq.
S.L.P.	mq. 215	area attrezzata	<input type="checkbox"/> sì <input type="checkbox"/> no
n. piani fuori terra	n. 1	altro	
altezza edificio	ml.		
sezioni scolastiche	n.		
aule speciali	n.		
area di pertinenza	mq. 230		
altro			

Modalità di fruizione del servizio		
<i>bacino d'utenza</i> <input checked="" type="checkbox"/> locale <input type="checkbox"/> sovralocale	<i>modalità d'uso</i> <input checked="" type="checkbox"/> giornaliero <input type="checkbox"/> mattutino <input type="checkbox"/> serale <input type="checkbox"/> altro	<i>Disponibilità</i> <input type="checkbox"/> disponibile <input checked="" type="checkbox"/> parz. disponibile <input type="checkbox"/> non dispon. <input type="checkbox"/> programmato <input type="checkbox"/> altro
<i>Accessibilità</i> <input checked="" type="checkbox"/> tipologia strada (A, B, C, D, E, F): F <input checked="" type="checkbox"/> tempi medi percorrenza a piedi dal palazzo comunale (entro 5 min., da 5 a 10 minuti, da 10 a 15 min., da 15 a 30 min, oltre 30 min): oltre 30 min.		
<i>tipologia del trasporto</i> <input type="checkbox"/> autobus pubblico <input type="checkbox"/> autobus convenzionato <input type="checkbox"/> metropolitana <input type="checkbox"/> ferrovia <input checked="" type="checkbox"/> privato <input type="checkbox"/> altro _____		
<i>sicurezza percorso</i> <input type="checkbox"/> insufficiente <input checked="" type="checkbox"/> sufficiente <input type="checkbox"/> buona <input type="checkbox"/> ottima		
<i>dotazione di parcheggi</i> <input type="checkbox"/> ottima <input checked="" type="checkbox"/> discreta <input type="checkbox"/> appena sufficiente <input type="checkbox"/> deficitaria <input type="checkbox"/> nulla		
<i>note</i>		

ALLEGATO GRAFICO

Identificativo servizio chiesa di San Giuseppe

Ubicazione via Tù

Estratto cartografico



Estratto fotografico



COMUNE DI VEZZA D'OGGIO (BS) - PIANO DEI SERVIZI 2008

SCHEDA DI CENSIMENTO DEI SERVIZI ESISTENTI

Scheda n. 5 ATTREZZATURE RELIGIOSE	Identificativo servizio: chiesa parrocchiale
---	---

Tipologia del servizio	Ubicazione del servizio	<input checked="" type="checkbox"/> interna al confine comunale <input type="checkbox"/> esterna al confine comunale
<input type="checkbox"/> istruzione (I)		
<input type="checkbox"/> area a verde (AV)	Toponomastica: piazza IV luglio 1866	
<input type="checkbox"/> area a parco (AP)	Descrizione: chiesa parrocchiale di S. Martino	
<input type="checkbox"/> sentiero (S)	Zona P.R.G.: A	
<input type="checkbox"/> centro sportivo (CS)	Proprietà	
<input type="checkbox"/> pista ciclabile (PC)	<input type="checkbox"/> pubblica	<input type="checkbox"/> privata
<input type="checkbox"/> teatro e cinema (T)	<input type="checkbox"/> mista	<input checked="" type="checkbox"/> altro parrocchia
<input type="checkbox"/> biblioteca (B)	Ente erogante il servizio	
<input checked="" type="checkbox"/> attività religiosa (AR)	<input type="checkbox"/> amministrazione comunale	<input type="checkbox"/> privato
<input type="checkbox"/> centro ricreativo (CR)	<input type="checkbox"/> altro ente pubblico	<input checked="" type="checkbox"/> altro parrocchia
<input type="checkbox"/> attività assistenziale (AS)	Utilizzazione servizio	
<input type="checkbox"/> attività culturale (AC)	<input checked="" type="checkbox"/> elevata	<input type="checkbox"/> media
<input type="checkbox"/> attività istituzionale (AI)	<input type="checkbox"/> bassa	<input type="checkbox"/> nulla
<input type="checkbox"/> servizi alle imprese (S.imp)	Modalità di erogazione	
<input type="checkbox"/> organizzazioni sindacali (OS)	<input checked="" type="checkbox"/> accreditamento	<input type="checkbox"/> concessione
<input type="checkbox"/> parcheggi residenziali (P.res)	<input type="checkbox"/> convenzione	<input type="checkbox"/> altro
<input type="checkbox"/> parcheggi ind/artig (P.ind)	Reti tecnologiche	
<input type="checkbox"/> parcheggi terziario (P.ter)	<input checked="" type="checkbox"/> servito	<input type="checkbox"/> parzialm. servito
<input type="checkbox"/> verde zone produttive (VP)	<input type="checkbox"/> non servito	
<input type="checkbox"/> attrezzature superiori (ASu)	Grado di manutenzione	
<input type="checkbox"/> servizi tecnologici (ST)	<input checked="" type="checkbox"/> buono	<input type="checkbox"/> medio
<input type="checkbox"/> servizi a localizzazione diffusa (SL.diff)	<input type="checkbox"/> basso	<input type="checkbox"/> nullo
<input type="checkbox"/> servizi per la mobilità (S.mob)	Stato di consistenza	
<input type="checkbox"/> altro	<input checked="" type="checkbox"/> esposizione	su pubbliche vie
	<input checked="" type="checkbox"/> morfologia area	abbastanza pianeggiante
	<input checked="" type="checkbox"/> conformazione area	nel centro storico
	<input type="checkbox"/> sicurezza impianti	
	<input type="checkbox"/> barriere architettoniche	

Dati metrici di rilievo			
Edifici		Aree verdi ed attrezzate, parcheggi	
volume totale	mc. 10.484,55	superficie	mq.
S.L.P.	mq. 3.494,86	area attrezzata	<input type="checkbox"/> sì <input type="checkbox"/> no
n. piani fuori terra	n. 1	altro	
altezza edificio	ml.		
sezioni scolastiche	n.		
aule speciali	n.		
area di pertinenza	mq. 940,81		
altr			

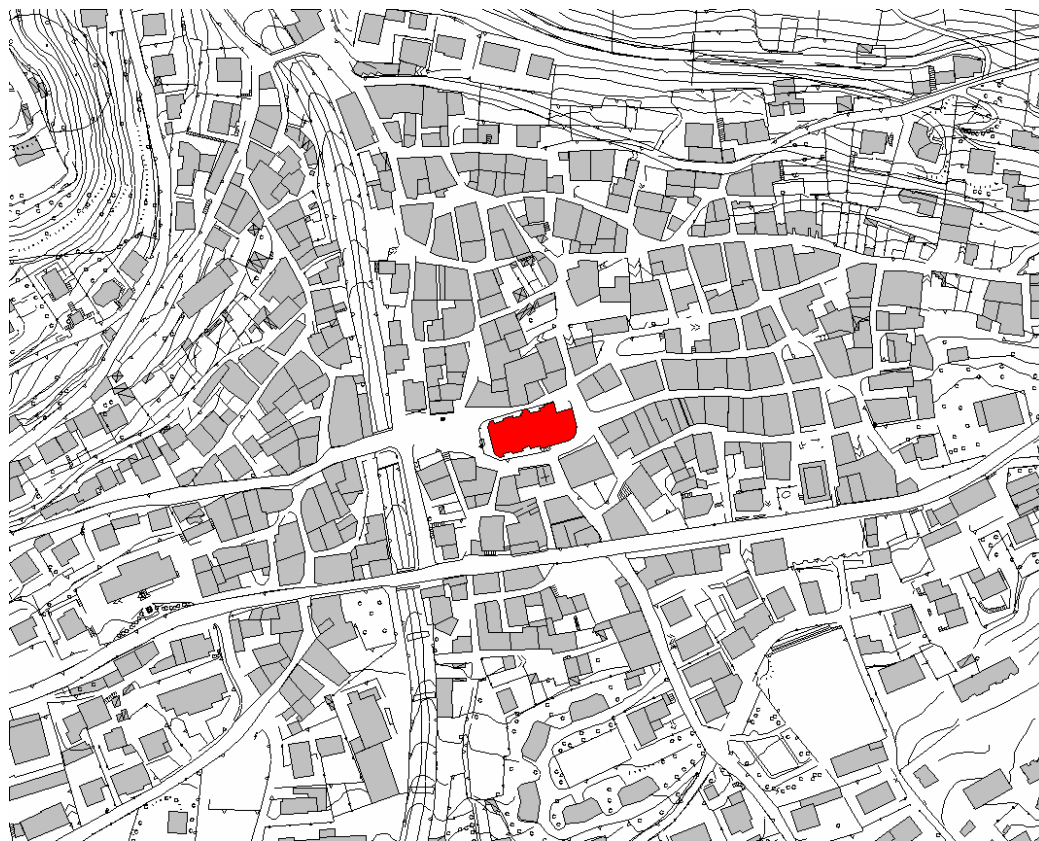
Modalità di fruizione del servizio		
bacino d'utenza <input checked="" type="checkbox"/> locale <input type="checkbox"/> sovralocale	modalità d'uso <input checked="" type="checkbox"/> giornaliero <input type="checkbox"/> mattutino <input type="checkbox"/> serale <input type="checkbox"/> altro	Disponibilità <input checked="" type="checkbox"/> disponibile <input type="checkbox"/> parz. disponibile <input type="checkbox"/> non dispon. <input type="checkbox"/> programmato <input type="checkbox"/> altro
Accessibilità <input checked="" type="checkbox"/> tipologia strada (A, B, C, D, E, F): F <input checked="" type="checkbox"/> tempi medi percorrenza a piedi dal palazzo comunale (entro 5 min., da 5 a 10 minuti, da 10 a 15 min., da 15 a 30 min, oltre 30 min): entro 5 min.		
tipologia del trasporto <input type="checkbox"/> autobus pubblico <input type="checkbox"/> autobus convenzionato <input type="checkbox"/> metropolitana <input type="checkbox"/> ferrovia <input checked="" type="checkbox"/> privato <input type="checkbox"/> altro _____		
sicurezza percorso <input type="checkbox"/> insufficiente <input type="checkbox"/> sufficiente <input checked="" type="checkbox"/> buona <input type="checkbox"/> ottima		
dotazione di parcheggi <input type="checkbox"/> ottima <input type="checkbox"/> discreta <input checked="" type="checkbox"/> appena sufficiente <input type="checkbox"/> deficitaria <input type="checkbox"/> nulla		
note		

ALLEGATO GRAFICO

Identificativo servizio chiesa parrocchiale

Ubicazione piazza IV luglio 1866

Estratto cartografico



Estratto fotografico



COMUNE DI VEZZA D'OGGIO (BS) - PIANO DEI SERVIZI 2008

SCHEDA DI CENSIMENTO DEI SERVIZI ESISTENTI

Scheda n. 6 ATTREZZATURE RELIGIOSE	Identificativo servizio: chiesetta dell'Oratorio
---	---

Tipologia del servizio	Ubicazione del servizio	<input checked="" type="checkbox"/> interna al confine comunale <input type="checkbox"/> esterna al confine comunale
<input type="checkbox"/> istruzione (I)	Toponomastica: via Roma	
<input type="checkbox"/> area a verde (AV)	Descrizione: chiesetta dell'Oratorio	
<input type="checkbox"/> area a parco (AP)	Zona P.R.G.:A	
<input type="checkbox"/> sentiero (S)	Proprietà	
<input type="checkbox"/> centro sportivo (CS)	<input type="checkbox"/> pubblica	<input checked="" type="checkbox"/> privata
<input type="checkbox"/> pista ciclabile (PC)	<input type="checkbox"/> mista	<input type="checkbox"/> altro
<input type="checkbox"/> teatro e cinema (T)	Ente erogante il servizio	
<input type="checkbox"/> biblioteca (B)	<input type="checkbox"/> amministrazione comunale	<input checked="" type="checkbox"/> privato
<input checked="" type="checkbox"/> attività religiosa (AR)	<input type="checkbox"/> altro ente pubblico	<input type="checkbox"/> altro
<input type="checkbox"/> centro ricreativo (CR)	Utilizzazione servizio	
<input type="checkbox"/> attività assistenziale (AS)	<input type="checkbox"/> elevata	<input type="checkbox"/> media
<input type="checkbox"/> attività culturale (AC)	<input checked="" type="checkbox"/> bassa	<input type="checkbox"/> nulla
<input type="checkbox"/> attività istituzionale (AI)	Modalità di erogazione	
<input type="checkbox"/> servizi alle imprese (S.imp)	<input checked="" type="checkbox"/> accreditamento	<input type="checkbox"/> concessione
<input type="checkbox"/> organizzazioni sindacali (OS)	<input type="checkbox"/> convenzione	<input type="checkbox"/> altro
<input type="checkbox"/> parcheggi residenziali (P.res)	Reti tecnologiche	
<input type="checkbox"/> parcheggi ind/artig (P.ind)	<input checked="" type="checkbox"/> servito	<input type="checkbox"/> parzialm. servito
<input type="checkbox"/> parcheggi terziario (P.ter)	<input type="checkbox"/> non servito	
<input type="checkbox"/> verde zone produttive (VP)	Grado di manutenzione	
<input type="checkbox"/> attrezzature superiori (ASu)	<input type="checkbox"/> buono	<input checked="" type="checkbox"/> medio
<input type="checkbox"/> servizi tecnologici (ST)	<input type="checkbox"/> basso	<input type="checkbox"/> nullo
<input type="checkbox"/> servizi a localizzazione diffusa (SL.diff)	Stato di consistenza	
<input type="checkbox"/> servizi per la mobilità (S.mob)	<input checked="" type="checkbox"/> esposizione	su pubblica via
<input type="checkbox"/> altro	<input checked="" type="checkbox"/> morfologia area	pianeggiante
	<input checked="" type="checkbox"/> conformazione area	nel centro storico

Dati metrici di rilievo			
Edifici		Aree verdi ed attrezzate, parcheggi	
volume totale	mc. 590	superficie	mq.
S.L.P.	mq. 197	area attrezzata	<input type="checkbox"/> sì <input type="checkbox"/> no
n. piani fuori terra	n. 1	altro	
altezza edificio	ml.		
sezioni scolastiche	n.		
aule speciali	n.		
area di pertinenza	mq. 71		
altro			

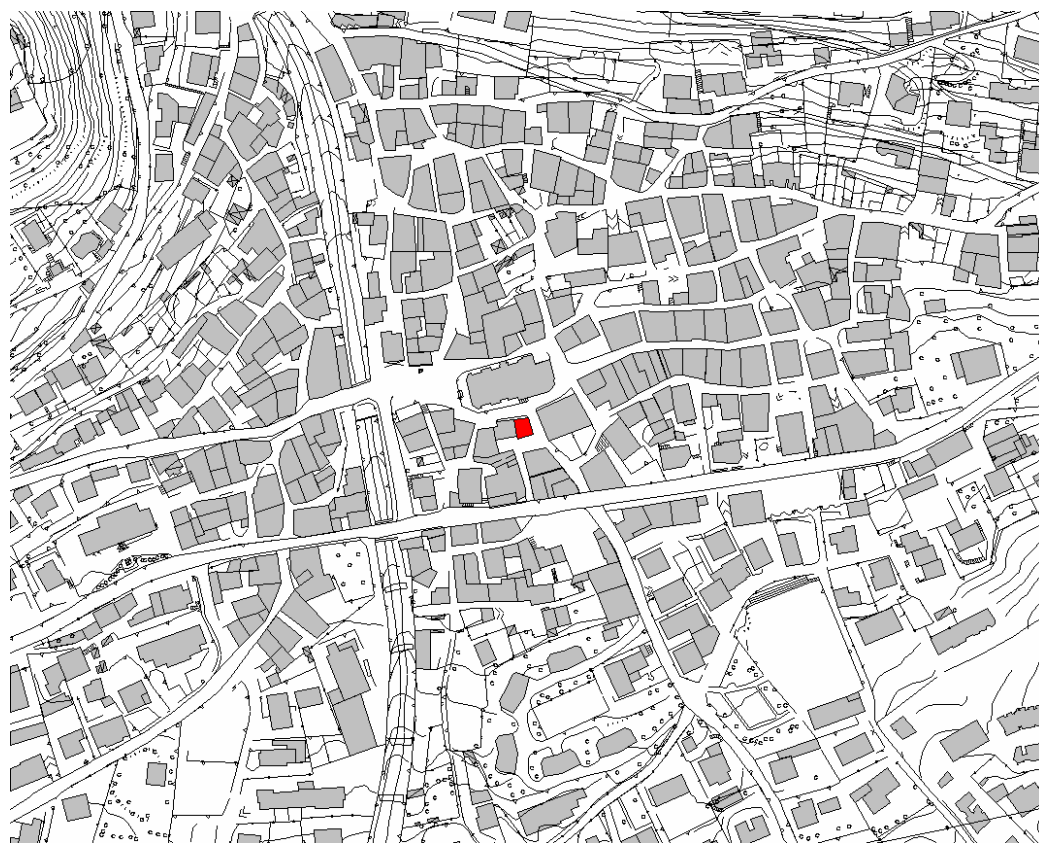
Modalità di fruizione del servizio		
<i>bacino d'utenza</i> <input checked="" type="checkbox"/> locale <input type="checkbox"/> sovralocale	<i>modalità d'uso</i> <input type="checkbox"/> giornaliero <input type="checkbox"/> mattutino <input type="checkbox"/> serale <input checked="" type="checkbox"/> altro	<i>Disponibilità</i> <input type="checkbox"/> disponibile <input type="checkbox"/> parz. disponibile <input checked="" type="checkbox"/> non dispon. <input type="checkbox"/> programmato <input type="checkbox"/> altro
<i>Accessibilità</i> <input checked="" type="checkbox"/> tipologia strada (A, B, C, D, E, F): F <input checked="" type="checkbox"/> tempi medi percorrenza a piedi dal palazzo comunale (entro 5 min., da 5 a 10 minuti, da 10 a 15 min., da 15 a 30 min, oltre 30 min): entro 5 min.		
<i>tipologia del trasporto</i> <input type="checkbox"/> autobus pubblico <input type="checkbox"/> autobus convenzionato <input type="checkbox"/> metropolitana <input type="checkbox"/> ferrovia <input checked="" type="checkbox"/> privato <input type="checkbox"/> altro _____		
<i>sicurezza percorso</i> <input type="checkbox"/> insufficiente <input type="checkbox"/> sufficiente <input checked="" type="checkbox"/> buona <input type="checkbox"/> ottima		
<i>dotazione di parcheggi</i> <input type="checkbox"/> ottima <input type="checkbox"/> discreta <input type="checkbox"/> appena sufficiente <input checked="" type="checkbox"/> deficitaria <input type="checkbox"/> nulla		
<i>note</i>		

ALLEGATO GRAFICO

Identificativo servizio chiesetta dell'Oratorio

Ubicazione via Roma

Estratto cartografico



Estratto fotografico



COMUNE DI VEZZA D'OGGIO (BS) - PIANO DEI SERVIZI 2008

SCHEDA DI CENSIMENTO DEI SERVIZI ESISTENTI

Scheda n. 7 ATTREZZATURE RELIGIOSE	Identificativo servizio: cimitero
---	--

Tipologia del servizio	Ubicazione del servizio	<input checked="" type="checkbox"/> interna al confine comunale <input type="checkbox"/> esterna al confine comunale
<input type="checkbox"/> istruzione (I)		
<input type="checkbox"/> area a verde (AV)	Toponomastica: via Della Rimembranza	
<input type="checkbox"/> area a parco (AP)	Descrizione: cimitero	
<input type="checkbox"/> sentiero (S)	Zona P.R.G.:F1	
<input type="checkbox"/> centro sportivo (CS)	Proprietà	
<input type="checkbox"/> pista ciclabile (PC)	<input checked="" type="checkbox"/> pubblica	<input type="checkbox"/> privata
<input type="checkbox"/> teatro e cinema (T)	<input type="checkbox"/> mista	<input type="checkbox"/> altro
<input type="checkbox"/> biblioteca (B)	Ente erogante il servizio	
<input checked="" type="checkbox"/> attività religiosa (AR)	<input checked="" type="checkbox"/> amministrazione comunale	<input type="checkbox"/> privato
<input type="checkbox"/> centro ricreativo (CR)	<input type="checkbox"/> altro ente pubblico	<input type="checkbox"/> altro
<input type="checkbox"/> attività assistenziale (AS)	Utilizzazione servizio	
<input type="checkbox"/> attività culturale (AC)	<input checked="" type="checkbox"/> elevata	<input type="checkbox"/> media
<input type="checkbox"/> attività istituzionale (AI)	<input type="checkbox"/> bassa	<input type="checkbox"/> nulla
<input type="checkbox"/> servizi alle imprese (S.imp)	Modalità di erogazione	
<input type="checkbox"/> organizzazioni sindacali (OS)	<input checked="" type="checkbox"/> accreditamento	<input type="checkbox"/> concessione
<input type="checkbox"/> parcheggi residenziali (P.res)	<input type="checkbox"/> convenzione	<input type="checkbox"/> altro
<input type="checkbox"/> parcheggi ind/artig (P.ind)	Reti tecnologiche	
<input type="checkbox"/> parcheggi terziario (P.ter)	<input checked="" type="checkbox"/> servito	<input type="checkbox"/> parzialm. servito
<input type="checkbox"/> verde zone produttive (VP)	<input type="checkbox"/> non servito	
<input type="checkbox"/> attrezzature superiori (ASu)	Grado di manutenzione	
<input type="checkbox"/> servizi tecnologici (ST)	<input checked="" type="checkbox"/> buono	<input type="checkbox"/> medio
<input type="checkbox"/> servizi a localizzazione diffusa (SL.diff)	<input type="checkbox"/> basso	<input type="checkbox"/> nullo
<input type="checkbox"/> servizi per la mobilità (S.mob)	Stato di consistenza	
<input type="checkbox"/> altro	<input checked="" type="checkbox"/> esposizione	ottima verso sud
	<input checked="" type="checkbox"/> morfologia area	abbastanza pianeggiante
	<input checked="" type="checkbox"/> conformazione area	abbastanza regolare

Dati metrici di rilievo			
Edifici		Aree verdi ed attrezzate, parcheggi	
volume totale	mc.	superficie	mq.
S.L.P.	mq.	area attrezzata	<input type="checkbox"/> sì <input type="checkbox"/> no
n. piani fuori terra	n.	altro	
altezza edificio	ml.		
sezioni scolastiche	n.		
aule speciali	n.		
area di pertinenza	mq. 2.327		
altro			

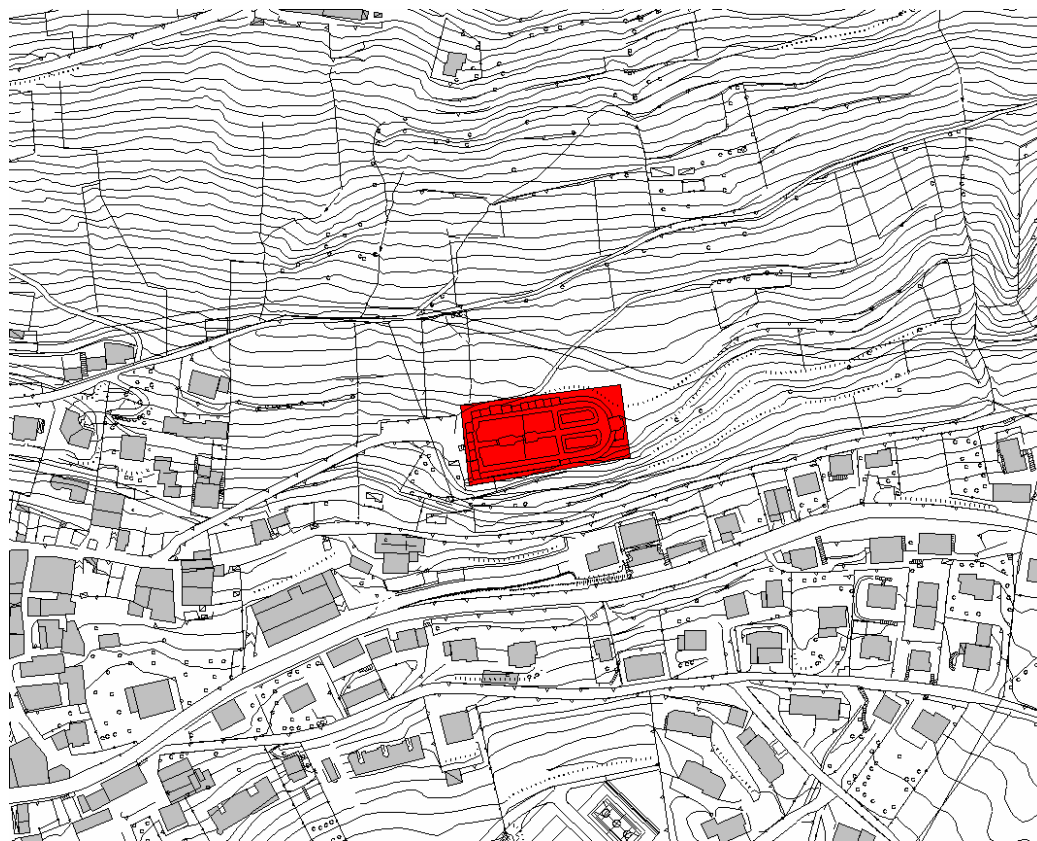
Modalità di fruizione del servizio		
<i>bacino d'utenza</i> <input checked="" type="checkbox"/> locale <input type="checkbox"/> sovralocale	<i>modalità d'uso</i> <input checked="" type="checkbox"/> giornaliero <input type="checkbox"/> mattutino <input type="checkbox"/> serale <input type="checkbox"/> altro	<i>Disponibilità</i> <input checked="" type="checkbox"/> disponibile <input type="checkbox"/> parz. disponibile <input type="checkbox"/> non dispon. <input type="checkbox"/> programmato <input type="checkbox"/> altro
<i>Accessibilità</i> <input checked="" type="checkbox"/> tipologia strada (A, B, C, D, E, F): F <input checked="" type="checkbox"/> tempi medi percorrenza a piedi dal palazzo comunale (entro 5 min., da 5 a 10 minuti, da 10 a 15 min., da 15 a 30 min, oltre 30 min): da 5 a 10 min.		
<i>tipologia del trasporto</i> <input type="checkbox"/> autobus pubblico <input type="checkbox"/> autobus convenzionato <input type="checkbox"/> metropolitana <input type="checkbox"/> ferrovia <input checked="" type="checkbox"/> privato <input type="checkbox"/> altro _____		
<i>sicurezza percorso</i> <input type="checkbox"/> insufficiente <input checked="" type="checkbox"/> sufficiente <input type="checkbox"/> buona <input type="checkbox"/> ottima		
<i>dotazione di parcheggi</i> <input checked="" type="checkbox"/> ottima <input type="checkbox"/> discreta <input type="checkbox"/> appena sufficiente <input type="checkbox"/> deficitaria <input type="checkbox"/> nulla		
<i>note</i>		

ALLEGATO GRAFICO

Identificativo servizio cimitero

Ubicazione via Della Romembranza

Estratto cartografico



Estratto fotografico



COMUNE DI VEZZA D'OGGIO (BS) - PIANO DEI SERVIZI 2008

SCHEDA DI CENSIMENTO DEI SERVIZI ESISTENTI

Scheda n. 8 ATTREZZATURE RELIGIOSE	Identificativo servizio: chiesa San Giovanni
---	---

Tipologia del servizio	Ubicazione del servizio	<input checked="" type="checkbox"/> interna al confine comunale <input type="checkbox"/> esterna al confine comunale
<input type="checkbox"/> istruzione (I)	Toponomastica: via San Giovanni	
<input type="checkbox"/> area a verde (AV)	Descrizione: chiesa San Giovanni	
<input type="checkbox"/> area a parco (AP)	Zona P.R.G.: A	
<input type="checkbox"/> sentiero (S)	Proprietà	
<input type="checkbox"/> centro sportivo (CS)	<input type="checkbox"/> pubblica	<input checked="" type="checkbox"/> privata
<input type="checkbox"/> pista ciclabile (PC)	<input type="checkbox"/> mista	<input type="checkbox"/> altro
<input type="checkbox"/> teatro e cinema (T)	Ente erogante il servizio	
<input type="checkbox"/> biblioteca (B)	<input type="checkbox"/> amministrazione comunale	<input checked="" type="checkbox"/> privato
<input checked="" type="checkbox"/> attività religiosa (AR)	<input type="checkbox"/> altro ente pubblico	<input type="checkbox"/> altro
<input type="checkbox"/> centro ricreativo (CR)	Utilizzazione servizio	
<input type="checkbox"/> attività assistenziale (AS)	<input type="checkbox"/> elevata	<input type="checkbox"/> media
<input type="checkbox"/> attività culturale (AC)	<input checked="" type="checkbox"/> bassa	<input type="checkbox"/> nulla
<input type="checkbox"/> attività istituzionale (AI)	Modalità di erogazione	
<input type="checkbox"/> servizi alle imprese (S.imp)	<input checked="" type="checkbox"/> accreditamento	<input type="checkbox"/> concessione
<input type="checkbox"/> organizzazioni sindacali (OS)	<input type="checkbox"/> convenzione	<input type="checkbox"/> altro
<input type="checkbox"/> parcheggi residenziali (P.res)	Reti tecnologiche	
<input type="checkbox"/> parcheggi ind/artig (P.ind)	<input checked="" type="checkbox"/> servito	<input type="checkbox"/> parzialm. servito
<input type="checkbox"/> parcheggi terziario (P.ter)	<input type="checkbox"/> non servito	
<input type="checkbox"/> verde zone produttive (VP)	Grado di manutenzione	
<input type="checkbox"/> attrezzature superiori (ASu)	<input checked="" type="checkbox"/> buono	<input type="checkbox"/> medio
<input type="checkbox"/> servizi tecnologici (ST)	<input type="checkbox"/> basso	<input type="checkbox"/> nullo
<input type="checkbox"/> servizi a localizzazione diffusa (SL.diff)	Stato di consistenza	
<input type="checkbox"/> servizi per la mobilità (S.mob)	<input checked="" type="checkbox"/> esposizione	lungo via pubblica
<input type="checkbox"/> altro	<input checked="" type="checkbox"/> morfologia area	pianeggiante
	<input checked="" type="checkbox"/> conformazione area	regolare

Dati metrici di rilievo			
Edifici		Aree verdi ed attrezzate, parcheggi	
volume totale	mc. 795	superficie	mq.
S.L.P.	mq. 265	area attrezzata	<input type="checkbox"/> sì <input type="checkbox"/> no
n. piani fuori terra	n. 1	altro	
altezza edificio	ml.		
sezioni scolastiche	n.		
aule speciali	n.		
area di pertinenza	mq. 844		
altro			

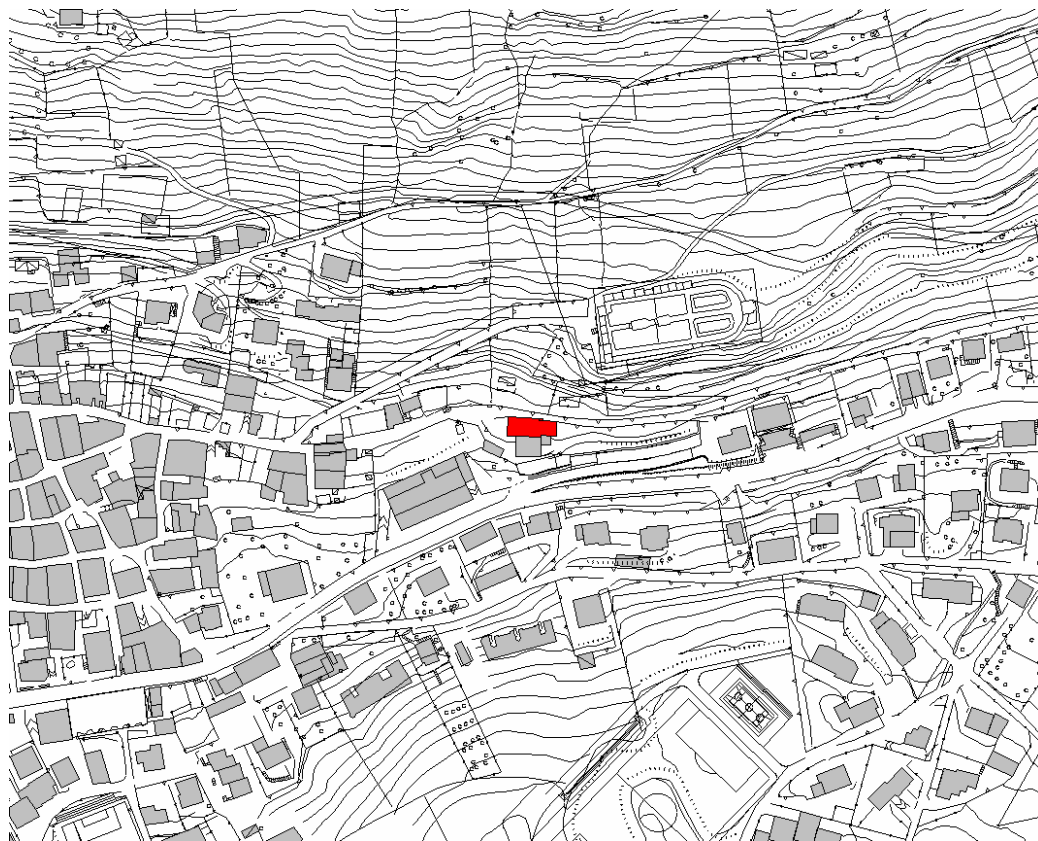
Modalità di fruizione del servizio		
bacino d'utenza <input checked="" type="checkbox"/> locale <input type="checkbox"/> sovralocale	modalità d'uso <input checked="" type="checkbox"/> giornaliero <input type="checkbox"/> mattutino <input type="checkbox"/> serale <input type="checkbox"/> altro	Disponibilità <input type="checkbox"/> disponibile <input checked="" type="checkbox"/> parz. disponibile <input type="checkbox"/> non dispon. <input type="checkbox"/> programmato <input type="checkbox"/> altro
Accessibilità <input checked="" type="checkbox"/> tipologia strada (A, B, C, D, E, F): F <input checked="" type="checkbox"/> tempi medi percorrenza a piedi dal palazzo comunale (entro 5 min., da 5 a 10 minuti, da 10 a 15 min., da 15 a 30 min, oltre 30 min): da 5 a 10 min.		
tipologia del trasporto <input type="checkbox"/> autobus pubblico <input type="checkbox"/> autobus convenzionato <input type="checkbox"/> metropolitana <input type="checkbox"/> ferrovia <input checked="" type="checkbox"/> privato <input type="checkbox"/> altro _____		
sicurezza percorso <input type="checkbox"/> insufficiente <input checked="" type="checkbox"/> sufficiente <input type="checkbox"/> buona <input type="checkbox"/> ottima		
dotazione di parcheggi <input type="checkbox"/> ottima <input type="checkbox"/> discreta <input type="checkbox"/> appena sufficiente <input checked="" type="checkbox"/> deficitaria <input type="checkbox"/> nulla		
note		

ALLEGATO GRAFICO

Identificativo servizio chiesa San Giovanni

Ubicazione via San Giovanni

Estratto cartografico



Estratto fotografico



COMUNE DI VEZZA D'OGGIO (BS) - PIANO DEI SERVIZI 2008

SCHEDA DI CENSIMENTO DEI SERVIZI ESISTENTI

Scheda n. 9 ATTREZZATURE RELIGIOSE	Identificativo servizio: chiesetta di via pornina
---	--

Tipologia del servizio	Ubicazione del servizio	<input checked="" type="checkbox"/> interna al confine comunale <input type="checkbox"/> esterna al confine comunale
<input type="checkbox"/> istruzione (I)	Toponomastica: chiesetta di via pornina	
<input type="checkbox"/> area a verde (AV)	Descrizione: chiesetta di via pornina	
<input type="checkbox"/> area a parco (AP)	Zona P.R.G.:	
<input type="checkbox"/> sentiero (S)	Proprietà	
<input type="checkbox"/> centro sportivo (CS)	<input type="checkbox"/> pubblica	<input checked="" type="checkbox"/> privata
<input type="checkbox"/> pista ciclabile (PC)	<input type="checkbox"/> mista	<input type="checkbox"/> altro
<input type="checkbox"/> teatro e cinema (T)	Ente erogante il servizio	
<input type="checkbox"/> biblioteca (B)	<input type="checkbox"/> amministrazione comunale	<input checked="" type="checkbox"/> privato
<input checked="" type="checkbox"/> attività religiosa (AR)	<input type="checkbox"/> altro ente pubblico	<input type="checkbox"/> altro
<input type="checkbox"/> centro ricreativo (CR)	Utilizzazione servizio	
<input type="checkbox"/> attività assistenziale (AS)	<input type="checkbox"/> elevata	<input type="checkbox"/> media
<input type="checkbox"/> attività culturale (AC)	<input checked="" type="checkbox"/> bassa	<input type="checkbox"/> nulla
<input type="checkbox"/> attività istituzionale (AI)	Modalità di erogazione	
<input type="checkbox"/> servizi alle imprese (S.imp)	<input type="checkbox"/> accreditamento	<input type="checkbox"/> concessione
<input type="checkbox"/> organizzazioni sindacali (OS)	<input type="checkbox"/> convenzione	<input type="checkbox"/> altro
<input type="checkbox"/> parcheggi residenziali (P.res)	Reti tecnologiche	
<input type="checkbox"/> parcheggi ind/artig (P.ind)	<input checked="" type="checkbox"/> servito	<input type="checkbox"/> parzialm. servito
<input type="checkbox"/> parcheggi terziario (P.ter)	<input type="checkbox"/> non servito	
<input type="checkbox"/> verde zone produttive (VP)	Grado di manutenzione	
<input type="checkbox"/> attrezzature superiori (ASu)	<input type="checkbox"/> buono	<input checked="" type="checkbox"/> medio
<input type="checkbox"/> servizi tecnologici (ST)	<input type="checkbox"/> basso	<input type="checkbox"/> nullo
<input type="checkbox"/> servizi a localizzazione diffusa (SL.diff)	Stato di consistenza	
<input type="checkbox"/> servizi per la mobilità (S.mob)	<input checked="" type="checkbox"/> esposizione	lungo via pubblica
<input type="checkbox"/> altro	<input checked="" type="checkbox"/> morfologia area	In pendenza
	<input checked="" type="checkbox"/> conformazione area	abbastanza regolare

Dati metrici di rilievo			
Edifici		Aree verdi ed attrezzate, parcheggi	
volume totale	mc. 171	superficie	mq.
S.L.P.	mq. 57	area attrezzata	<input type="checkbox"/> sì <input checked="" type="checkbox"/> no
n. piani fuori terra	n. 1	altro	
altezza edificio	ml.		
sezioni scolastiche	n.		
aule speciali	n.		
area di pertinenza	mq. 474		
altro			

Modalità di fruizione del servizio		
<i>bacino d'utenza</i> <input checked="" type="checkbox"/> locale <input type="checkbox"/> sovralocale	<i>modalità d'uso</i> <input type="checkbox"/> giornaliero <input type="checkbox"/> mattutino <input type="checkbox"/> serale <input checked="" type="checkbox"/> altro	<i>Disponibilità</i> <input type="checkbox"/> disponibile <input checked="" type="checkbox"/> parz. disponibile <input type="checkbox"/> non dispon. <input type="checkbox"/> programmato <input type="checkbox"/> altro
<i>Accessibilità</i> <input checked="" type="checkbox"/> tipologia strada (A, B, C, D, E, F): F <input checked="" type="checkbox"/> tempi medi percorrenza a piedi dal palazzo comunale (entro 5 min., da 5 a 10 minuti, da 10 a 15 min., da 15 a 30 min, oltre 30 min): da 10 a 15 min		
<i>tipologia del trasporto</i> <input type="checkbox"/> autobus pubblico <input type="checkbox"/> autobus convenzionato <input type="checkbox"/> metropolitana <input type="checkbox"/> ferrovia <input checked="" type="checkbox"/> privato <input type="checkbox"/> altro _____		
<i>sicurezza percorso</i> <input type="checkbox"/> insufficiente <input type="checkbox"/> sufficiente <input checked="" type="checkbox"/> buona <input type="checkbox"/> ottima		
<i>dotazione di parcheggi</i> <input type="checkbox"/> ottima <input type="checkbox"/> discreta <input type="checkbox"/> appena sufficiente <input type="checkbox"/> deficitaria <input checked="" type="checkbox"/> nulla		
<i>note</i>		

ALLEGATO GRAFICO

Identificativo servizio chiesetta di via pornina

Ubicazione via pornina

Estratto cartografico



Estratto fotografico



COMUNE DI VEZZA D'OGGIO (BS) - PIANO DEI SERVIZI 2008

SCHEDA DI CENSIMENTO DEI SERVIZI ESISTENTI

Scheda n. 1 ATTREZZATURE SANITARIE	Identificativo servizio: farmacia
---	--

Tipologia del servizio	Ubicazione del servizio	<input checked="" type="checkbox"/> interna al confine comunale <input type="checkbox"/> esterna al confine comunale
<input type="checkbox"/> istruzione (I)	Toponomastica: via Nazionale	
<input type="checkbox"/> area a verde (AV)	Descrizione: farmacia	
<input type="checkbox"/> area a parco (AP)	Zona P.R.G.: A	
<input type="checkbox"/> sentiero (S)	Proprietà	
<input type="checkbox"/> centro sportivo (CS)	<input type="checkbox"/> pubblica	<input checked="" type="checkbox"/> privata
<input type="checkbox"/> pista ciclabile (PC)	<input type="checkbox"/> mista	<input type="checkbox"/> altro
<input type="checkbox"/> teatro e cinema (T)	Ente erogante il servizio	
<input type="checkbox"/> biblioteca (B)	<input type="checkbox"/> amministrazione comunale	<input checked="" type="checkbox"/> privato
<input type="checkbox"/> attività religiosa (AR)	<input type="checkbox"/> altro ente pubblico	<input type="checkbox"/> altro
<input type="checkbox"/> centro ricreativo (CR)	Utilizzazione servizio	
<input checked="" type="checkbox"/> attività assistenziale (AS)	<input checked="" type="checkbox"/> elevata	<input type="checkbox"/> media
<input type="checkbox"/> attività culturale (AC)	<input type="checkbox"/> bassa	<input type="checkbox"/> nulla
<input type="checkbox"/> attività istituzionale (AI)	Modalità di erogazione	
<input type="checkbox"/> servizi alle imprese (S.imp)	<input checked="" type="checkbox"/> accreditamento	<input type="checkbox"/> concessione
<input type="checkbox"/> organizzazioni sindacali (OS)	<input type="checkbox"/> convenzione	<input type="checkbox"/> altro
<input type="checkbox"/> parcheggi residenziali (P.res)	Reti tecnologiche	
<input type="checkbox"/> parcheggi ind/artig (P.ind)	<input checked="" type="checkbox"/> servito	<input type="checkbox"/> parzialm. servito
<input type="checkbox"/> parcheggi terziario (P.ter)	<input type="checkbox"/> non servito	
<input type="checkbox"/> verde zone produttive (VP)	Grado di manutenzione	
<input type="checkbox"/> attrezzature superiori (ASu)	<input checked="" type="checkbox"/> buono	<input type="checkbox"/> medio
<input type="checkbox"/> servizi tecnologici (ST)	<input type="checkbox"/> basso	<input type="checkbox"/> nullo
<input checked="" type="checkbox"/> servizi a localizzazione diffusa (SL.diff)	Stato di consistenza	
<input type="checkbox"/> servizi per la mobilità (S.mob)	<input checked="" type="checkbox"/> esposizione	su pubblica via
<input type="checkbox"/> altro	<input checked="" type="checkbox"/> morfologia area	in pendenza
	<input checked="" type="checkbox"/> conformazione area	abbastanza regolare

Dati metrici di rilievo			
Edifici		Aree verdi ed attrezzate, parcheggi	
volume totale	mc. 717	superficie	mq.
S.L.P.	mq. 239	area attrezzata	<input type="checkbox"/> sì <input type="checkbox"/> no
n. piani fuori terra	n. 1	altro	
altezza edificio	ml.		
sezioni scolastiche	n.		
aule speciali	n.		
area di pertinenza	mq. 404		
altro			

Modalità di fruizione del servizio		
bacino d'utenza <input checked="" type="checkbox"/> locale <input type="checkbox"/> sovralocale	modalità d'uso <input checked="" type="checkbox"/> giornaliero <input type="checkbox"/> mattutino <input type="checkbox"/> serale <input type="checkbox"/> altro	Disponibilità <input type="checkbox"/> disponibile <input type="checkbox"/> parz. disponibile <input type="checkbox"/> non dispon. <input checked="" type="checkbox"/> programmato <input type="checkbox"/> altro
Accessibilità <input checked="" type="checkbox"/> tipologia strada (A, B, C, D, E, F): F <input checked="" type="checkbox"/> tempi medi percorrenza a piedi dal palazzo comunale (entro 5 min., da 5 a 10 minuti, da 10 a 15 min., da 15 a 30 min, oltre 30 min): entro 5 min.		
tipologia del trasporto <input checked="" type="checkbox"/> autobus pubblico <input type="checkbox"/> autobus convenzionato <input type="checkbox"/> metropolitana <input type="checkbox"/> ferrovia <input checked="" type="checkbox"/> privato <input type="checkbox"/> altro _____		
sicurezza percorso <input type="checkbox"/> insufficiente <input checked="" type="checkbox"/> sufficiente <input type="checkbox"/> buona <input type="checkbox"/> ottima		
dotazione di parcheggi <input type="checkbox"/> ottima <input checked="" type="checkbox"/> discreta <input type="checkbox"/> appena sufficiente <input type="checkbox"/> deficitaria <input type="checkbox"/> nulla		
note		

ALLEGATO GRAFICO

Identificativo servizio farmacia

Ubicazione via Nazionale

Estratto cartografico



Estratto fotografico



COMUNE DI VEZZA D'OGLIO (BS) - PIANO DEI SERVIZI 2008

SCHEMA DI CENSIMENTO DEI SERVIZI ESISTENTI

Scheda n. 1 ATTREZZATURE SOCIO-CULTURALI	Identificativo servizio: Casa del Parco dell'Adamello
---	--

Tipologia del servizio	Ubicazione del servizio	<input checked="" type="checkbox"/> interna al confine comunale <input type="checkbox"/> esterna al confine comunale
<input type="checkbox"/> istruzione (I)		
<input type="checkbox"/> area a verde (AV)	Toponomastica: via Nazionale	
<input type="checkbox"/> area a parco (AP)	Descrizione: Casa del Parco dell'Adamello	
<input type="checkbox"/> sentiero (S)	Zona P.R.G.: F1	
<input type="checkbox"/> centro sportivo (CS)	Proprietà	
<input type="checkbox"/> pista ciclabile (PC)	<input checked="" type="checkbox"/> pubblica	<input type="checkbox"/> privata
<input type="checkbox"/> teatro e cinema (T)	<input type="checkbox"/> mista	<input type="checkbox"/> altro
<input type="checkbox"/> biblioteca (B)	Ente erogante il servizio	
<input type="checkbox"/> attività religiosa (AR)	<input type="checkbox"/> amministrazione comunale	<input checked="" type="checkbox"/> privato
<input type="checkbox"/> centro ricreativo (CR)	<input checked="" type="checkbox"/> altro ente pubblico	<input type="checkbox"/> altro
<input type="checkbox"/> attività assistenziale (AS)	Utilizzazione servizio	
<input checked="" type="checkbox"/> attività culturale (AC)	<input type="checkbox"/> elevata	<input checked="" type="checkbox"/> media
<input checked="" type="checkbox"/> attività istituzionale (AI)	<input type="checkbox"/> bassa	<input type="checkbox"/> nulla
<input type="checkbox"/> servizi alle imprese (S.imp)	Modalità di erogazione	
<input type="checkbox"/> organizzazioni sindacali (OS)	<input type="checkbox"/> accreditamento	<input type="checkbox"/> concessione
<input type="checkbox"/> parcheggi residenziali (P.res)	<input checked="" type="checkbox"/> convenzione	<input type="checkbox"/> altro
<input type="checkbox"/> parcheggi ind/artig (P.ind)	Reti tecnologiche	
<input type="checkbox"/> parcheggi terziario (P.ter)	<input checked="" type="checkbox"/> servito	<input type="checkbox"/> parzialm. servito
<input type="checkbox"/> verde zone produttive (VP)	<input type="checkbox"/> non servito	
<input type="checkbox"/> attrezzature superiori (ASu)	Grado di manutenzione	
<input type="checkbox"/> servizi tecnologici (ST)	<input checked="" type="checkbox"/> buono	<input type="checkbox"/> medio
<input type="checkbox"/> servizi a localizzazione diffusa (SL.diff)	<input type="checkbox"/> basso	<input type="checkbox"/> nullo
<input type="checkbox"/> servizi per la mobilità (S.mob)	Stato di consistenza	
<input checked="" type="checkbox"/> altro	<input checked="" type="checkbox"/> esposizione	lungo via pubblica
Museo Naturalistico del Parco dell'Adamello	<input checked="" type="checkbox"/> morfologia area	in pendenza
Centro di Educazione Ambientale	<input checked="" type="checkbox"/> conformazione area	abbastanza regolare

Dati metrici di rilievo			
Edifici		Aree verdi ed attrezzate, parcheggi	
volume totale	mc. 1.990	superficie	mq. 150 parcheggi
S.L.P.	mq. 664	area attrezzata	<input type="checkbox"/> sì <input checked="" type="checkbox"/> no
n. piani fuori terra	n. 4	altro	
altezza edificio	ml.		
sezioni scolastiche	n.		
aule speciali	n.		
area di pertinenza	mq. 850		
altro			

Modalità di fruizione del servizio			
bacino d'utenza	modalità d'uso	Disponibilità	
<input type="checkbox"/> locale <input checked="" type="checkbox"/> sovralocale	<input type="checkbox"/> giornaliero <input type="checkbox"/> mattutino <input type="checkbox"/> serale <input checked="" type="checkbox"/> altro	<input type="checkbox"/> disponibile <input type="checkbox"/> parz. disponibile <input type="checkbox"/> non dispon. <input checked="" type="checkbox"/> programmato <input type="checkbox"/> altro	
Accessibilità			
<input checked="" type="checkbox"/> tipologia strada (A, B, C, D, E, F): F			
<input checked="" type="checkbox"/> tempi medi percorrenza a piedi dal palazzo comunale (entro 5 min., da 5 a 10 minuti, da 10 a 15 min., da 15 a 30 min., oltre 30 min): da 5 a 10 min.			
tipologia del trasporto			
<input checked="" type="checkbox"/> autobus pubblico <input type="checkbox"/> autobus convenzionato <input type="checkbox"/> metropolitana <input type="checkbox"/> ferrovia <input checked="" type="checkbox"/> privato <input type="checkbox"/> altro _____			
sicurezza percorso			
<input type="checkbox"/> insufficiente <input checked="" type="checkbox"/> sufficiente <input type="checkbox"/> buona <input type="checkbox"/> ottima			
dotazione di parcheggi			
<input type="checkbox"/> ottima <input type="checkbox"/> discreta <input checked="" type="checkbox"/> appena sufficiente <input type="checkbox"/> deficitaria <input type="checkbox"/> nulla			
note			

ALLEGATO GRAFICO

Identificativo servizio Casa del Parco dell'Adamello

Ubicazione via Nazionale

Estratto cartografico



Estratto fotografico



COMUNE DI VEZZA D'OGGIO (BS) - PIANO DEI SERVIZI 2008

SCHEDA DI CENSIMENTO DEI SERVIZI ESISTENTI

Scheda n. 1 ATTREZZATURE SOCIO-CULTURALI	Identificativo servizio: Stazione Corpo Forestale dello Stato
---	--

Tipologia del servizio	Ubicazione del servizio	<input checked="" type="checkbox"/> interna al confine comunale <input type="checkbox"/> esterna al confine comunale
<input type="checkbox"/> istruzione (I)		
<input type="checkbox"/> area a verde (AV)	Toponomastica: via Nazionale	
<input type="checkbox"/> area a parco (AP)	Descrizione: Stazione Corpo Forestale dello Stato	
<input type="checkbox"/> sentiero (S)	Zona P.R.G.: F1	
<input type="checkbox"/> centro sportivo (CS)	Proprietà	
<input type="checkbox"/> pista ciclabile (PC)	<input checked="" type="checkbox"/> pubblica	<input type="checkbox"/> privata
<input type="checkbox"/> teatro e cinema (T)	<input type="checkbox"/> mista	<input type="checkbox"/> altro
<input type="checkbox"/> biblioteca (B)	Ente erogante il servizio	
<input type="checkbox"/> attività religiosa (AR)	<input type="checkbox"/> amministrazione comunale	<input type="checkbox"/> privato
<input type="checkbox"/> centro ricreativo (CR)	<input checked="" type="checkbox"/> altro ente pubblico	<input type="checkbox"/> altro
<input type="checkbox"/> attività assistenziale (AS)	Utilizzazione servizio	
<input type="checkbox"/> attività culturale (AC)	<input type="checkbox"/> elevata	<input checked="" type="checkbox"/> media
<input checked="" type="checkbox"/> attività istituzionale (AI)	<input type="checkbox"/> bassa	<input type="checkbox"/> nulla
<input type="checkbox"/> servizi alle imprese (S.imp)	Modalità di erogazione	
<input type="checkbox"/> organizzazioni sindacali (OS)	<input checked="" type="checkbox"/> accreditamento	<input type="checkbox"/> concessione
<input type="checkbox"/> parcheggi residenziali (P.res)	<input type="checkbox"/> convenzione	<input type="checkbox"/> altro
<input type="checkbox"/> parcheggi ind/artig (P.ind)	Reti tecnologiche	
<input type="checkbox"/> parcheggi terziario (P.ter)	<input checked="" type="checkbox"/> servito	<input type="checkbox"/> parzialm. servito
<input type="checkbox"/> verde zone produttive (VP)	<input type="checkbox"/> non servito	
<input type="checkbox"/> attrezzature superiori (ASu)	Grado di manutenzione	
<input type="checkbox"/> servizi tecnologici (ST)	<input type="checkbox"/> buono	<input checked="" type="checkbox"/> medio
<input type="checkbox"/> servizi a localizzazione diffusa (SL.diff)	<input type="checkbox"/> basso	<input type="checkbox"/> nullo
<input type="checkbox"/> servizi per la mobilità (S.mob)	Stato di consistenza	
<input type="checkbox"/> altro	<input checked="" type="checkbox"/> esposizione	su pubblica via
	<input checked="" type="checkbox"/> morfologia area	in pendenza
	<input checked="" type="checkbox"/> conformazione area	abbastanza regolare

Dati metrici di rilievo			
Edifici		Aree verdi ed attrezzate, parcheggi	
volume totale	mc. 1.635	superficie	mq. 130 parcheggi
S.L.P.	mq. 545	area attrezzata	<input type="checkbox"/> sì <input checked="" type="checkbox"/> no
n. piani fuori terra	n. 4	altro	
altezza edificio	ml.		
sezioni scolastiche	n.		
aule speciali	n.		
area di pertinenza	mq. 648		
altro			

Modalità di fruizione del servizio			
bacino d'utenza	modalità d'uso	Disponibilità	
<input type="checkbox"/> locale <input checked="" type="checkbox"/> sovralocale	<input type="checkbox"/> giornaliero <input type="checkbox"/> mattutino <input type="checkbox"/> serale <input checked="" type="checkbox"/> altro	<input type="checkbox"/> disponibile <input type="checkbox"/> parz. disponibile <input type="checkbox"/> non dispon. <input checked="" type="checkbox"/> programmato <input type="checkbox"/> altro	
Accessibilità			
<input checked="" type="checkbox"/> tipologia strada (A, B, C, D, E, F): F			
<input checked="" type="checkbox"/> tempi medi percorrenza a piedi dal palazzo comunale (entro 5 min., da 5 a 10 minuti, da 10 a 15 min., da 15 a 30 min, oltre 30 min): da 5 a 10 min.			
tipologia del trasporto			
<input checked="" type="checkbox"/> autobus pubblico <input type="checkbox"/> autobus convenzionato <input type="checkbox"/> metropolitana <input type="checkbox"/> ferrovia <input checked="" type="checkbox"/> privato <input type="checkbox"/> altro _____			
sicurezza percorso			
<input type="checkbox"/> insufficiente <input checked="" type="checkbox"/> sufficiente <input type="checkbox"/> buona <input type="checkbox"/> ottima			
dotazione di parcheggi			
<input type="checkbox"/> ottima <input type="checkbox"/> discreta <input checked="" type="checkbox"/> appena sufficiente <input type="checkbox"/> deficitaria <input type="checkbox"/> nulla			
note			

ALLEGATO GRAFICO

Identificativo servizio Stazione Corpo Forestale dello Stato

Ubicazione via Nazionale

Estratto cartografico



Estratto fotografico



COMUNE DI VEZZA D'OGGIO (BS) - PIANO DEI SERVIZI 2008

SCHEDA DI CENSIMENTO DEI SERVIZI ESISTENTI

Scheda n. 2 ATTREZZATURE PUBBLICHE	Identificativo servizio: ProLoco
---	---

Tipologia del servizio	Ubicazione del servizio	<input checked="" type="checkbox"/> interna al confine comunale <input type="checkbox"/> esterna al confine comunale
<input type="checkbox"/> istruzione (I)		
<input type="checkbox"/> area a verde (AV)	Toponomastica: Largo Marconi	
<input type="checkbox"/> area a parco (AP)	Descrizione: ProLoco Vezza	
<input type="checkbox"/> sentiero (S)	Zona P.R.G.: A	
<input type="checkbox"/> centro sportivo (CS)	Proprietà	
<input type="checkbox"/> pista ciclabile (PC)	<input type="checkbox"/> pubblica	<input type="checkbox"/> privata
<input type="checkbox"/> teatro e cinema (T)	<input checked="" type="checkbox"/> mista	<input type="checkbox"/> altro
<input type="checkbox"/> biblioteca (B)	Ente erogante il servizio	
<input type="checkbox"/> attività religiosa (AR)	<input checked="" type="checkbox"/> amministrazione comunale	<input checked="" type="checkbox"/> privato
<input type="checkbox"/> centro ricreativo (CR)	<input checked="" type="checkbox"/> altro ente pubblico	<input type="checkbox"/> altro
<input type="checkbox"/> attività assistenziale (AS)	Utilizzazione servizio	
<input type="checkbox"/> attività culturale (AC)	<input type="checkbox"/> elevata	<input checked="" type="checkbox"/> media
<input checked="" type="checkbox"/> attività istituzionale (AI)	<input type="checkbox"/> bassa	<input type="checkbox"/> nulla
<input type="checkbox"/> servizi alle imprese (S.imp)	Modalità di erogazione	
<input type="checkbox"/> organizzazioni sindacali (OS)	<input checked="" type="checkbox"/> accreditamento	<input type="checkbox"/> concessione
<input type="checkbox"/> parcheggi residenziali (P.res)	<input type="checkbox"/> convenzione	<input type="checkbox"/> altro
<input type="checkbox"/> parcheggi ind/artig (P.ind)	Reti tecnologiche	
<input type="checkbox"/> parcheggi terziario (P.ter)	<input checked="" type="checkbox"/> servito	<input type="checkbox"/> parzialm. servito
<input type="checkbox"/> verde zone produttive (VP)	<input type="checkbox"/> non servito	
<input type="checkbox"/> attrezzature superiori (ASu)	Grado di manutenzione	
<input type="checkbox"/> servizi tecnologici (ST)	<input checked="" type="checkbox"/> buono	<input type="checkbox"/> medio
<input type="checkbox"/> servizi a localizzazione diffusa (SL.diff)	<input type="checkbox"/> basso	<input type="checkbox"/> nullo
<input type="checkbox"/> servizi per la mobilità (S.mob)	Stato di consistenza	
<input checked="" type="checkbox"/> altro	<input checked="" type="checkbox"/> esposizione	lungo via pubblica
Associazione Nazionale Alpini	<input checked="" type="checkbox"/> morfologia area	in pendenza
U.S. Vezza	<input checked="" type="checkbox"/> conformazione area	nel centro storico

Dati metrici di rilievo			
Edifici		Aree verdi ed attrezzate, parcheggi	
volume totale	mc. 903	superficie	mq.
S.L.P.	mq. 301	area attrezzata	<input type="checkbox"/> sì <input type="checkbox"/> no
n. piani fuori terra	n. 3	altro	
altezza edificio	ml.		
sezioni scolastiche	n.		
aule speciali	n.		
area di pertinenza	mq. 116		
altro			

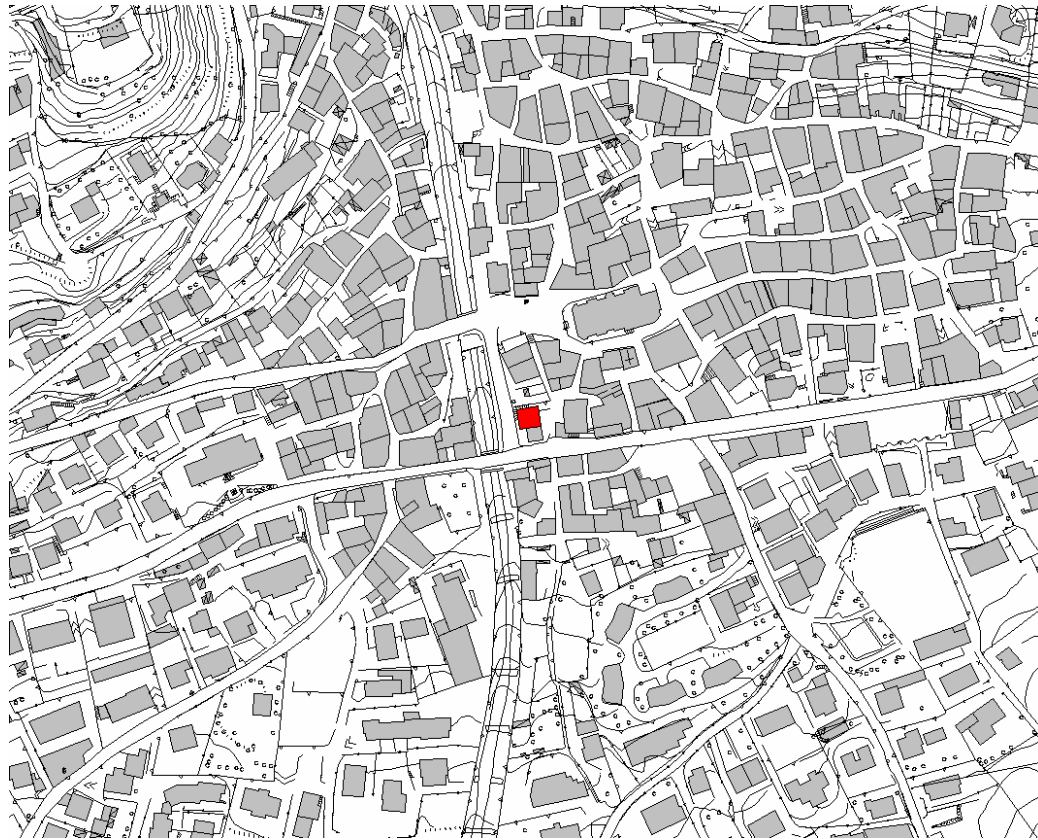
Modalità di fruizione del servizio		
bacino d'utenza <input checked="" type="checkbox"/> locale <input type="checkbox"/> sovralocale	modalità d'uso <input checked="" type="checkbox"/> giornaliero <input type="checkbox"/> mattutino <input type="checkbox"/> serale <input type="checkbox"/> altro	Disponibilità <input checked="" type="checkbox"/> disponibile <input type="checkbox"/> parz. disponibile <input type="checkbox"/> non dispon. <input type="checkbox"/> programmato <input type="checkbox"/> altro
Accessibilità <input checked="" type="checkbox"/> tipologia strada (A, B, C, D, E, F): F <input checked="" type="checkbox"/> tempi medi percorrenza a piedi dal palazzo comunale (entro 5 min., da 5 a 10 minuti, da 10 a 15 min., da 15 a 30 min, oltre 30 min): entro 5 min.		
tipologia del trasporto <input checked="" type="checkbox"/> autobus pubblico <input type="checkbox"/> autobus convenzionato <input type="checkbox"/> metropolitana <input type="checkbox"/> ferrovia <input checked="" type="checkbox"/> privato <input type="checkbox"/> altro _____		
sicurezza percorso <input type="checkbox"/> insufficiente <input checked="" type="checkbox"/> sufficiente <input type="checkbox"/> buona <input type="checkbox"/> ottima		
dotazione di parcheggi <input type="checkbox"/> ottima <input type="checkbox"/> discreta <input type="checkbox"/> appena sufficiente <input checked="" type="checkbox"/> deficitaria <input type="checkbox"/> nulla		
note		

ALLEGATO GRAFICO

Identificativo servizio ProLoco

Ubicazione Largo Marconi

Estratto cartografico



Estratto fotografico



COMUNE DI VEZZA D'OGGIO (BS) - PIANO DEI SERVIZI 2008

SCHEDA DI CENSIMENTO DEI SERVIZI ESISTENTI

Scheda n. 3 ATTREZZATURE SOCIO-CULTURALI	Identificativo servizio: biblioteca
--	--

Tipologia del servizio	Ubicazione del servizio	<input checked="" type="checkbox"/> interna al confine comunale <input type="checkbox"/> esterna al confine comunale
<input type="checkbox"/> istruzione (I)		
<input type="checkbox"/> area a verde (AV)	Toponomastica: piazza IV luglio 1866	
<input type="checkbox"/> area a parco (AP)	Descrizione: biblioteca comunale	
<input type="checkbox"/> sentiero (S)	Zona P.R.G.: A	
<input type="checkbox"/> centro sportivo (CS)	Proprietà	
<input type="checkbox"/> pista ciclabile (PC)	<input checked="" type="checkbox"/> pubblica	<input type="checkbox"/> privata
<input type="checkbox"/> teatro e cinema (T)	<input type="checkbox"/> mista	<input type="checkbox"/> altro
<input checked="" type="checkbox"/> biblioteca (B)	Ente erogante il servizio	
<input type="checkbox"/> attività religiosa (AR)	<input checked="" type="checkbox"/> amministrazione comunale	<input type="checkbox"/> privato
<input type="checkbox"/> centro ricreativo (CR)	<input type="checkbox"/> altro ente pubblico	<input type="checkbox"/> altro
<input checked="" type="checkbox"/> attività assistenziale (AS)	Utilizzazione servizio	
<input type="checkbox"/> attività culturale (AC)	<input checked="" type="checkbox"/> elevata	<input type="checkbox"/> media
<input checked="" type="checkbox"/> attività istituzionale (AI)	<input type="checkbox"/> bassa	<input type="checkbox"/> nulla
<input type="checkbox"/> servizi alle imprese (S.imp)	Modalità di erogazione	
<input type="checkbox"/> organizzazioni sindacali (OS)	<input checked="" type="checkbox"/> accreditamento	<input type="checkbox"/> concessione
<input type="checkbox"/> parcheggi residenziali (P.res)	<input type="checkbox"/> convenzione	<input type="checkbox"/> altro
<input type="checkbox"/> parcheggi ind/artig (P.ind)	Reti tecnologiche	
<input type="checkbox"/> parcheggi terziario (P.ter)	<input checked="" type="checkbox"/> servito	<input type="checkbox"/> parzialm. servito
<input type="checkbox"/> verde zone produttive (VP)	<input type="checkbox"/> non servito	
<input type="checkbox"/> attrezzature superiori (ASu)	Grado di manutenzione	
<input type="checkbox"/> servizi tecnologici (ST)	<input checked="" type="checkbox"/> buono	<input type="checkbox"/> medio
<input type="checkbox"/> servizi a localizzazione diffusa (SL.diff)	<input type="checkbox"/> basso	<input type="checkbox"/> nullo
<input type="checkbox"/> servizi per la mobilità (S.mob)	Stato di consistenza	
<input checked="" type="checkbox"/> altro Centro Anziani	<input checked="" type="checkbox"/> esposizione	su pubblica via
	<input checked="" type="checkbox"/> morfologia area	abbastanza pianeggiante
	<input checked="" type="checkbox"/> conformazione area	nel centro storico
	<input type="checkbox"/> sicurezza impianti	
	<input type="checkbox"/> barriere architettoniche	

Dati metrici di rilievo			
Edifici		Aree verdi ed attrezzate, parcheggi	
volume totale	mc. 1.602	superficie	mq.
S.L.P.	mq. 534	area attrezzata	<input type="checkbox"/> sì <input type="checkbox"/> no
n. piani fuori terra	n. 3	altro	
altezza edificio	ml.		
sezioni scolastiche	n.		
aule speciali	n.		
area di pertinenza	mq. 178		
altro			

Modalità di fruizione del servizio		
bacino d'utenza <input checked="" type="checkbox"/> locale <input type="checkbox"/> sovralocale	modalità d'uso <input type="checkbox"/> giornaliero <input type="checkbox"/> mattutino <input type="checkbox"/> serale <input checked="" type="checkbox"/> altro pomeriggio	Disponibilità <input type="checkbox"/> disponibile <input type="checkbox"/> parz. disponibile <input type="checkbox"/> non dispon. <input checked="" type="checkbox"/> programmato <input type="checkbox"/> altro
Accessibilità <input checked="" type="checkbox"/> tipologia strada (A, B, C, D, E, F): F <input checked="" type="checkbox"/> tempi medi percorrenza a piedi dal palazzo comunale (entro 5 min., da 5 a 10 minuti, da 10 a 15 min., da 15 a 30 min, oltre 30 min): entro 5 min.		
tipologia del trasporto <input type="checkbox"/> autobus pubblico <input type="checkbox"/> autobus convenzionato <input type="checkbox"/> metropolitana <input type="checkbox"/> ferrovia <input checked="" type="checkbox"/> privato <input type="checkbox"/> altro _____		
sicurezza percorso <input type="checkbox"/> insufficiente <input type="checkbox"/> sufficiente <input checked="" type="checkbox"/> buona <input type="checkbox"/> ottima		
dotazione di parcheggi <input type="checkbox"/> ottima <input type="checkbox"/> discreta <input checked="" type="checkbox"/> appena sufficiente <input type="checkbox"/> deficitaria <input type="checkbox"/> nulla		
note		

ALLEGATO GRAFICO

Identificativo servizio biblioteca

Ubicazione piazza IV luglio 1866

Estratto cartografico



Estratto fotografico



COMUNE DI VEZZA D'OGGIO (BS) - PIANO DEI SERVIZI 2008

SCHEMA DI CENSIMENTO DEI SERVIZI ESISTENTI

Scheda n. 4 ATTREZZATURE SOCIO-CULTURALI	Identificativo servizio: Torre Federici
---	--

Tipologia del servizio	Ubicazione del servizio	<input checked="" type="checkbox"/> interna al confine comunale <input type="checkbox"/> esterna al confine comunale
<input type="checkbox"/> istruzione (I)	Toponomastica: via dei Federici	
<input type="checkbox"/> area a verde (AV)	Descrizione: Torre Federici	
<input type="checkbox"/> area a parco (AP)	Zona P.R.G.: A	
<input type="checkbox"/> sentiero (S)	Proprietà	
<input type="checkbox"/> centro sportivo (CS)	<input type="checkbox"/> pubblica	<input type="checkbox"/> privata
<input type="checkbox"/> pista ciclabile (PC)	<input type="checkbox"/> mista	<input type="checkbox"/> altro
<input type="checkbox"/> teatro e cinema (T)	Ente erogante il servizio	
<input type="checkbox"/> biblioteca (B)	<input type="checkbox"/> amministrazione comunale	<input type="checkbox"/> privato
<input type="checkbox"/> attività religiosa (AR)	<input type="checkbox"/> altro ente pubblico	<input type="checkbox"/> altro
<input type="checkbox"/> centro ricreativo (CR)	Utilizzazione servizio	
<input type="checkbox"/> attività assistenziale (AS)	<input type="checkbox"/> elevata	<input type="checkbox"/> media
<input type="checkbox"/> attività culturale (AC)	<input type="checkbox"/> bassa	<input type="checkbox"/> nulla in ristrutturazione
<input type="checkbox"/> attività istituzionale (AI)	Modalità di erogazione	
<input type="checkbox"/> servizi alle imprese (S.imp)	<input type="checkbox"/> accreditamento	<input type="checkbox"/> concessione
<input type="checkbox"/> organizzazioni sindacali (OS)	<input type="checkbox"/> convenzione	<input type="checkbox"/> altro
<input type="checkbox"/> parcheggi residenziali (P.res)	Reti tecnologiche	
<input type="checkbox"/> parcheggi ind/artig (P.ind)	<input checked="" type="checkbox"/> servito	<input type="checkbox"/> parzialm. servito
<input type="checkbox"/> parcheggi terziario (P.ter)	<input type="checkbox"/> non servito	
<input type="checkbox"/> verde zone produttive (VP)	Grado di manutenzione	
<input type="checkbox"/> attrezzature superiori (ASu)	<input type="checkbox"/> buono	<input type="checkbox"/> medio
<input type="checkbox"/> servizi tecnologici (ST)	<input type="checkbox"/> basso	<input type="checkbox"/> nullo
<input type="checkbox"/> servizi a localizzazione diffusa (SL.diff)	Stato di consistenza	
<input type="checkbox"/> servizi per la mobilità (S.mob)	<input checked="" type="checkbox"/> esposizione	interno all'abitato
<input checked="" type="checkbox"/> altro	<input checked="" type="checkbox"/> morfologia area	pianeggiante
edificio storico	<input checked="" type="checkbox"/> conformazione area	nel centro storico

Dati metrici di rilievo			
Edifici		Aree verdi ed attrezzate, parcheggi	
volume totale	mc. 2.052	superficie	mq.
S.L.P.	mq. 684	area attrezzata	<input type="checkbox"/> sì <input type="checkbox"/> no
n. piani fuori terra	n. 3	altro	
altezza edificio	ml.		
sezioni scolastiche	n.		
aule speciali	n.		
area di pertinenza	mq. 228		
altro			

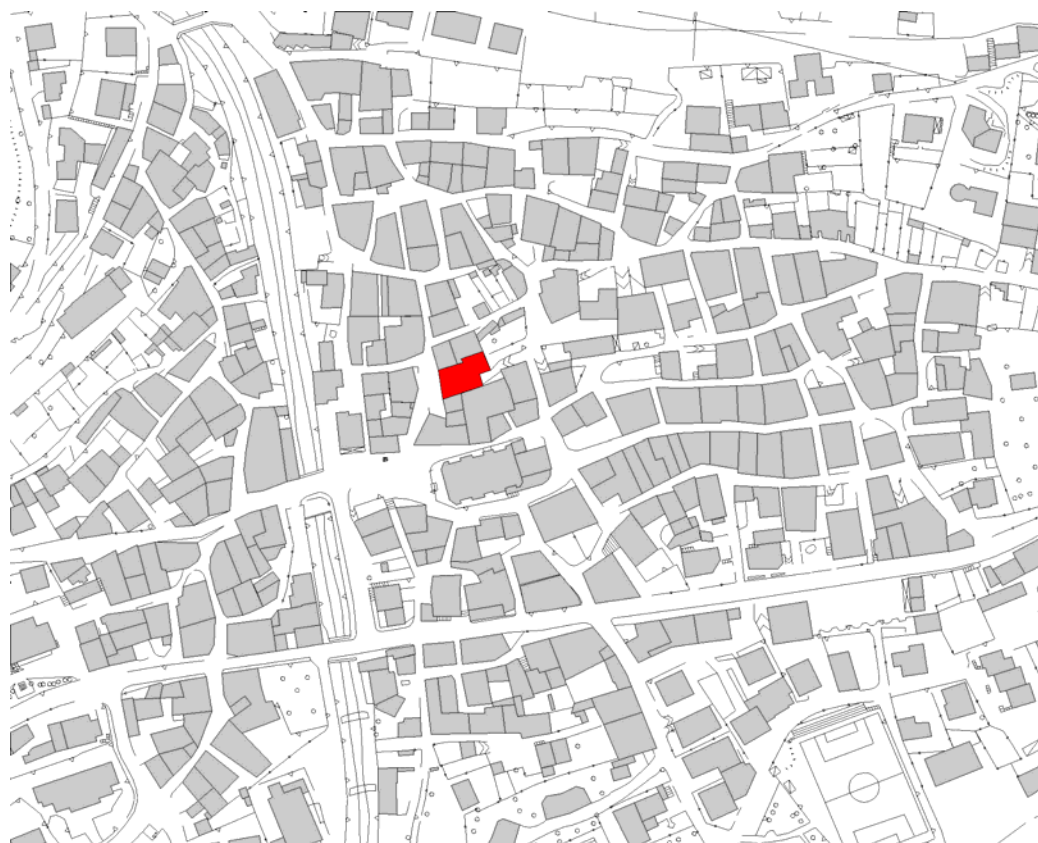
Modalità di fruizione del servizio		
bacino d'utenza <input checked="" type="checkbox"/> locale <input type="checkbox"/> sovralocale	modalità d'uso <input checked="" type="checkbox"/> giornaliero <input type="checkbox"/> mattutino <input type="checkbox"/> serale <input type="checkbox"/> altro	Disponibilità <input checked="" type="checkbox"/> disponibile <input type="checkbox"/> parz. disponibile <input type="checkbox"/> non dispon. <input type="checkbox"/> programmato <input type="checkbox"/> altro
Accessibilità <input checked="" type="checkbox"/> tipologia strada (A, B, C, D, E, F): F <input checked="" type="checkbox"/> tempi medi percorrenza a piedi dal palazzo comunale (entro 5 min., da 5 a 10 minuti, da 10 a 15 min., da 15 a 30 min, oltre 30 min): entro 5 min.		
tipologia del trasporto <input type="checkbox"/> autobus pubblico <input type="checkbox"/> autobus convenzionato <input type="checkbox"/> metropolitana <input type="checkbox"/> ferrovia <input checked="" type="checkbox"/> privato <input type="checkbox"/> altro _____		
sicurezza percorso <input type="checkbox"/> insufficiente <input type="checkbox"/> sufficiente <input checked="" type="checkbox"/> buona <input type="checkbox"/> ottima		
dotazione di parcheggi <input type="checkbox"/> ottima <input type="checkbox"/> discreta <input type="checkbox"/> appena sufficiente <input checked="" type="checkbox"/> deficitaria <input type="checkbox"/> nulla		
note		

ALLEGATO GRAFICO

Identificativo servizio Torre Federici

Ubicazione via dei Federici

Estratto cartografico



Estratto fotografico



COMUNE DI VEZZA D'OGGIO (BS) - PIANO DEI SERVIZI 2008

SCHEDA DI CENSIMENTO DEI SERVIZI ESISTENTI

Scheda n. 5 ATTREZZATURE SOCIO-CULTURALI	Identificativo servizio: oratorio
---	--

Tipologia del servizio	Ubicazione del servizio	<input checked="" type="checkbox"/> interna al confine comunale <input type="checkbox"/> esterna al confine comunale
<input type="checkbox"/> istruzione (I)	Toponomastica: via stella	
<input type="checkbox"/> area a verde (AV)	Descrizione: oratorio	
<input type="checkbox"/> area a parco (AP)	Zona P.R.G.: F1	
<input type="checkbox"/> sentiero (S)	Proprietà	
<input type="checkbox"/> centro sportivo (CS)	<input type="checkbox"/> pubblica	<input type="checkbox"/> privata
<input type="checkbox"/> pista ciclabile (PC)	<input type="checkbox"/> mista	<input checked="" type="checkbox"/> altro oratorio
<input type="checkbox"/> teatro e cinema (T)	Ente erogante il servizio	
<input type="checkbox"/> biblioteca (B)	<input type="checkbox"/> amministrazione comunale	<input type="checkbox"/> privato
<input checked="" type="checkbox"/> attività religiosa (AR)	<input type="checkbox"/> altro ente pubblico	<input checked="" type="checkbox"/> altro oratorio
<input checked="" type="checkbox"/> centro ricreativo (CR)	Utilizzazione servizio	
<input type="checkbox"/> attività assistenziale (AS)	<input checked="" type="checkbox"/> elevata	<input type="checkbox"/> media
<input type="checkbox"/> attività culturale (AC)	<input type="checkbox"/> bassa	<input type="checkbox"/> nulla
<input type="checkbox"/> attività istituzionale (AI)	Modalità di erogazione	
<input type="checkbox"/> servizi alle imprese (S.imp)	<input checked="" type="checkbox"/> accreditamento	<input type="checkbox"/> concessione
<input type="checkbox"/> organizzazioni sindacali (OS)	<input type="checkbox"/> convenzione	<input type="checkbox"/> altro
<input type="checkbox"/> parcheggi residenziali (P.res)	Reti tecnologiche	
<input type="checkbox"/> parcheggi ind/artig (P.ind)	<input checked="" type="checkbox"/> servito	<input type="checkbox"/> parzialm. servito
<input type="checkbox"/> parcheggi terziario (P.ter)	<input type="checkbox"/> non servito	
<input type="checkbox"/> verde zone produttive (VP)	Grado di manutenzione	
<input type="checkbox"/> attrezzature superiori (ASu)	<input type="checkbox"/> buono	<input checked="" type="checkbox"/> medio
<input type="checkbox"/> servizi tecnologici (ST)	<input type="checkbox"/> basso	<input type="checkbox"/> nullo
<input type="checkbox"/> servizi a localizzazione diffusa (SL.diff)	Stato di consistenza	
<input type="checkbox"/> servizi per la mobilità (S.mob)	<input checked="" type="checkbox"/> esposizione	a fianco di parco pubblico
<input type="checkbox"/> altro	<input checked="" type="checkbox"/> morfologia area	in leggera pendenza
	<input checked="" type="checkbox"/> conformazione area	abbastanza regolare

Dati metrici di rilievo			
Edifici		Aree verdi ed attrezzate, parcheggi	
volume totale	mc.1.795	superficie	mq.
S.L.P.	mq. 598	area attrezzata	<input type="checkbox"/> sì <input type="checkbox"/> no
n. piani fuori terra	n. 3	altro	
altezza edificio	ml.		
sezioni scolastiche	n.		
aule speciali	n.		
area di pertinenza	mq. 581		
altro			

Modalità di fruizione del servizio		
bacino d'utenza <input checked="" type="checkbox"/> locale <input type="checkbox"/> sovralocale	modalità d'uso <input checked="" type="checkbox"/> giornaliero <input type="checkbox"/> mattutino <input type="checkbox"/> serale <input type="checkbox"/> altro	Disponibilità <input checked="" type="checkbox"/> disponibile <input type="checkbox"/> parz. disponibile <input type="checkbox"/> non dispon. <input type="checkbox"/> programmato <input type="checkbox"/> altro
Accessibilità <input checked="" type="checkbox"/> tipologia strada (A, B, C, D, E, F): F <input checked="" type="checkbox"/> tempi medi percorrenza a piedi dal palazzo comunale (entro 5 min., da 5 a 10 minuti, da 10 a 15 min., da 15 a 30 min, oltre 30 min): entro 5 min.		
tipologia del trasporto <input type="checkbox"/> autobus pubblico <input type="checkbox"/> autobus convenzionato <input type="checkbox"/> metropolitana <input type="checkbox"/> ferrovia <input checked="" type="checkbox"/> privato <input type="checkbox"/> altro _____		
sicurezza percorso <input type="checkbox"/> insufficiente <input type="checkbox"/> sufficiente <input checked="" type="checkbox"/> buona <input type="checkbox"/> ottima		
dotazione di parcheggi <input type="checkbox"/> ottima <input checked="" type="checkbox"/> discreta <input type="checkbox"/> appena sufficiente <input type="checkbox"/> deficitaria <input type="checkbox"/> nulla		
note		

ALLEGATO GRAFICO

Identificativo servizio oratorio

Ubicazione via Stella

Estratto cartografico



Estratto fotografico



COMUNE DI VEZZA D'OGGIO (BS) - PIANO DEI SERVIZI 2008

SCHEDA DI CENSIMENTO DEI SERVIZI ESISTENTI

Scheda n. 6 ATTREZZATURE SOCIO-CULTURALI	Identificativo servizio: Centro Eventi Adamello
---	--

Tipologia del servizio	Ubicazione del servizio	<input checked="" type="checkbox"/> interna al confine comunale <input type="checkbox"/> esterna al confine comunale
<input type="checkbox"/> istruzione (I)	Toponomastica: via del Piano	
<input type="checkbox"/> area a verde (AV)	Descrizione: Centro Eventi Adamello	
<input type="checkbox"/> area a parco (AP)	Zona P.R.G.:	
<input type="checkbox"/> sentiero (S)	Proprietà	
<input type="checkbox"/> centro sportivo (CS)	<input checked="" type="checkbox"/> pubblica	<input type="checkbox"/> privata
<input type="checkbox"/> pista ciclabile (PC)	<input type="checkbox"/> mista	<input type="checkbox"/> altro
<input type="checkbox"/> teatro e cinema (T)	Ente erogante il servizio	
<input type="checkbox"/> biblioteca (B)	<input type="checkbox"/> amministrazione comunale	<input type="checkbox"/> privato
<input type="checkbox"/> attività religiosa (AR)	<input checked="" type="checkbox"/> altro ente pubblico	<input type="checkbox"/> altro
<input checked="" type="checkbox"/> centro ricreativo (CR)	Utilizzazione servizio	
<input type="checkbox"/> attività assistenziale (AS)	<input checked="" type="checkbox"/> elevata	<input type="checkbox"/> media
<input checked="" type="checkbox"/> attività culturale (AC)	<input type="checkbox"/> bassa	<input type="checkbox"/> nulla
<input checked="" type="checkbox"/> attività istituzionale (AI)	Modalità di erogazione	
<input type="checkbox"/> servizi alle imprese (S.imp)	<input checked="" type="checkbox"/> accreditamento	<input type="checkbox"/> concessione
<input type="checkbox"/> organizzazioni sindacali (OS)	<input type="checkbox"/> convenzione	<input type="checkbox"/> altro
<input type="checkbox"/> parcheggi residenziali (P.res)	Reti tecnologiche	
<input type="checkbox"/> parcheggi ind/artig (P.ind)	<input checked="" type="checkbox"/> servito	<input type="checkbox"/> parzialm. servito
<input type="checkbox"/> parcheggi terziario (P.ter)	<input type="checkbox"/> non servito	
<input type="checkbox"/> verde zone produttive (VP)	Grado di manutenzione	
<input type="checkbox"/> attrezzature superiori (ASu)	<input checked="" type="checkbox"/> buono	<input type="checkbox"/> medio
<input type="checkbox"/> servizi tecnologici (ST)	<input type="checkbox"/> basso	<input type="checkbox"/> nullo
<input type="checkbox"/> servizi a localizzazione diffusa (SL.diff)	Stato di consistenza	
<input type="checkbox"/> servizi per la mobilità (S.mob)	<input checked="" type="checkbox"/> esposizione	a sud del paese
<input checked="" type="checkbox"/> altro	<input checked="" type="checkbox"/> morfologia area	pianeggiante
E.U.F.F. Centro Internazionale di pesca a mosca e relativo Bed & Breakfast Auditorium con 500 posti a sedere	<input checked="" type="checkbox"/> conformazione area	regolare

Dati metrici di rilievo			
Edifici		Aree verdi ed attrezzate, parcheggi	
volume totale	mc. 10.005	superficie	mq 8.254
S.L.P.	mq. 3.334	area attrezzata	<input checked="" type="checkbox"/> sì <input type="checkbox"/> no
n. piani fuori terra	n. 2	altro	
altezza edificio	ml.	laghetto per la pesca a mosca	
sezioni scolastiche	n.		
aule speciali	n.		
area di pertinenza	mq. 5.730		
altro			

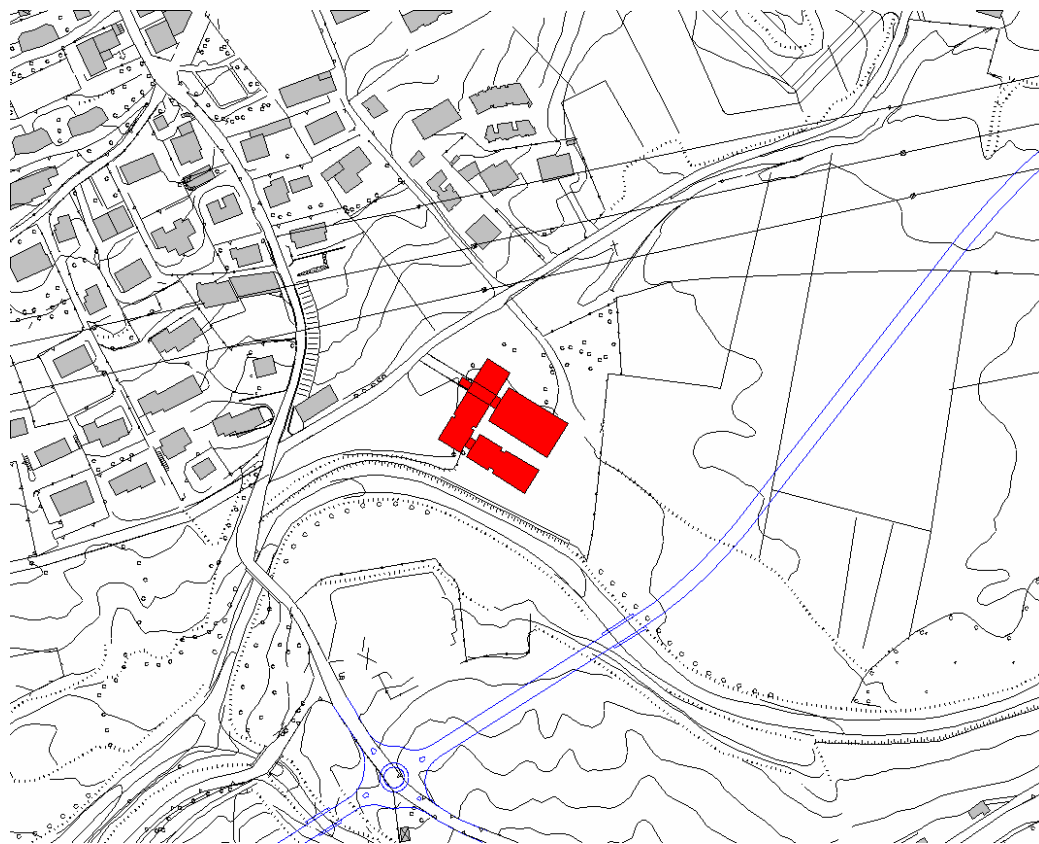
Modalità di fruizione del servizio		
bacino d'utenza	modalità d'uso	Disponibilità
<input type="checkbox"/> locale <input checked="" type="checkbox"/> sovralocale	<input checked="" type="checkbox"/> giornaliero <input type="checkbox"/> mattutino <input type="checkbox"/> serale <input type="checkbox"/> altro	<input type="checkbox"/> disponibile <input type="checkbox"/> parz. disponibile <input type="checkbox"/> non dispon. <input checked="" type="checkbox"/> programmato <input type="checkbox"/> altro
Accessibilità		
<input checked="" type="checkbox"/> tipologia strada (A, B, C, D, E, F): F		
<input checked="" type="checkbox"/> tempi medi percorrenza a piedi dal palazzo comunale (entro 5 min., da 5 a 10 minuti, da 10 a 15 min., da 15 a 30 min, oltre 30 min): da 10 a 15 min.		
tipologia del trasporto		
<input type="checkbox"/> autobus pubblico <input type="checkbox"/> autobus convenzionato <input type="checkbox"/> metropolitana <input type="checkbox"/> ferrovia <input checked="" type="checkbox"/> privato <input type="checkbox"/> altro _____		
sicurezza percorso		
<input type="checkbox"/> insufficiente <input checked="" type="checkbox"/> sufficiente <input type="checkbox"/> buona <input type="checkbox"/> ottima		
dotazione di parcheggi		
<input checked="" type="checkbox"/> ottima <input type="checkbox"/> discreta <input type="checkbox"/> appena sufficiente <input type="checkbox"/> deficitaria <input type="checkbox"/> nulla		
note		
Il Centro Eventi ospita annualmente la manifestazione folkloristica internazionale di canti e balli popolari "La d'ona del zùc"		

ALLEGATO GRAFICO

Identificativo servizio Centro Eventi Adamello

Ubicazione via del Piano

Estratto cartografico



Estratto fotografico



COMUNE DI VEZZA D'OGGIO (BS) - PIANO DEI SERVIZI 2008

SCHEDA DI CENSIMENTO DEI SERVIZI ESISTENTI

Scheda n. 1-2 ATTREZZATURE SPORTIVE	Identificativo servizio: campo sportivo comunale
--	---

Tipologia del servizio	Ubicazione del servizio	<input checked="" type="checkbox"/> interna al confine comunale <input type="checkbox"/> esterna al confine comunale
<input type="checkbox"/> istruzione (I)	Toponomastica: via del Piano	
<input type="checkbox"/> area a verde (AV)	Descrizione: nuovo campo sportivo comunale	
<input type="checkbox"/> area a parco (AP)	Zona P.R.G.: F1	
<input type="checkbox"/> sentiero (S)	Proprietà	
<input checked="" type="checkbox"/> centro sportivo (CS)	<input checked="" type="checkbox"/> pubblica	<input type="checkbox"/> privata
<input type="checkbox"/> pista ciclabile (PC)	<input type="checkbox"/> mista	<input type="checkbox"/> altro
<input type="checkbox"/> teatro e cinema (T)	Ente erogante il servizio	
<input type="checkbox"/> biblioteca (B)	<input checked="" type="checkbox"/> amministrazione comunale	<input type="checkbox"/> privato
<input type="checkbox"/> attività religiosa (AR)	<input type="checkbox"/> altro ente pubblico	<input type="checkbox"/> altro
<input type="checkbox"/> centro ricreativo (CR)	Utilizzazione servizio	
<input type="checkbox"/> attività assistenziale (AS)	<input type="checkbox"/> elevata	<input checked="" type="checkbox"/> media
<input type="checkbox"/> attività culturale (AC)	<input type="checkbox"/> bassa	<input type="checkbox"/> nulla
<input type="checkbox"/> attività istituzionale (AI)	Modalità di erogazione	
<input type="checkbox"/> servizi alle imprese (S.imp)	<input checked="" type="checkbox"/> accreditamento	<input type="checkbox"/> concessione
<input type="checkbox"/> organizzazioni sindacali (OS)	<input type="checkbox"/> convenzione	<input type="checkbox"/> altro
<input type="checkbox"/> parcheggi residenziali (P.res)	Reti tecnologiche	
<input type="checkbox"/> parcheggi ind/artig (P.ind)	<input checked="" type="checkbox"/> servito	<input type="checkbox"/> parzialm. servito
<input type="checkbox"/> parcheggi terziario (P.ter)	<input type="checkbox"/> non servito	
<input type="checkbox"/> verde zone produttive (VP)	Grado di manutenzione	
<input type="checkbox"/> attrezzature superiori (ASu)	<input checked="" type="checkbox"/> buono	<input type="checkbox"/> medio
<input type="checkbox"/> servizi tecnologici (ST)	<input type="checkbox"/> basso	<input type="checkbox"/> nullo
<input type="checkbox"/> servizi a localizzazione diffusa (SL.diff)	Stato di consistenza	
<input type="checkbox"/> servizi per la mobilità (S.mob)	<input checked="" type="checkbox"/> esposizione	A sud del paese
<input type="checkbox"/> altro	<input checked="" type="checkbox"/> morfologia area	pianeggiante
	<input checked="" type="checkbox"/> conformazione area	regolare

Dati metrici di rilievo			
Edifici		Aree verdi ed attrezzate, parcheggi	
volume totale	mc.	superficie	mq. 14.675
S.L.P.	mq.	area attrezzata	<input checked="" type="checkbox"/> sì <input type="checkbox"/> no
n. piani fuori terra	n.	altro	
altezza edificio	ml.		
sezioni scolastiche	n.		
aule speciali	n.		
area di pertinenza	mq. 14.675		
altro			

Modalità di fruizione del servizio		
bacino d'utenza	modalità d'uso	Disponibilità
<input type="checkbox"/> locale <input checked="" type="checkbox"/> sovralocale	<input checked="" type="checkbox"/> giornaliero <input type="checkbox"/> mattutino <input type="checkbox"/> serale <input type="checkbox"/> altro	<input type="checkbox"/> disponibile <input type="checkbox"/> parz. disponibile <input type="checkbox"/> non dispon. <input checked="" type="checkbox"/> programmato <input type="checkbox"/> altro
Accessibilità		
<input checked="" type="checkbox"/> tipologia strada (A, B, C, D, E, F): F		
<input checked="" type="checkbox"/> tempi medi percorrenza a piedi dal palazzo comunale (entro 5 min., da 5 a 10 minuti, da 10 a 15 min., da 15 a 30 min, oltre 30 min): da 5 a 10 min.		
tipologia del trasporto		
<input type="checkbox"/> autobus pubblico <input type="checkbox"/> autobus convenzionato <input type="checkbox"/> metropolitana <input type="checkbox"/> ferrovia <input checked="" type="checkbox"/> privato <input type="checkbox"/> altro _____		
sicurezza percorso		
<input type="checkbox"/> insufficiente <input type="checkbox"/> sufficiente <input checked="" type="checkbox"/> buona <input type="checkbox"/> ottima		
dotazione di parcheggi		
<input checked="" type="checkbox"/> ottima <input type="checkbox"/> discreta <input type="checkbox"/> appena sufficiente <input type="checkbox"/> deficitaria <input type="checkbox"/> nulla		
note		
Campo da calcio a 11 in erba sintetica con tribuna e spogliatoi Campo da calcio a 7		

ALLEGATO GRAFICO

Identificativo servizio campo sportivo comunale

Ubicazione via del Piano

Estratto cartografico



Estratto fotografico





COMUNE DI VEZZA D'OGGIO (BS) - PIANO DEI SERVIZI 2008

SCHEMA DI CENSIMENTO DEI SERVIZI ESISTENTI

Scheda n. 3 ATTREZZATURE SPORTIVE		Identificativo servizio: "Fontanacce"	
Tipologia del servizio		Ubicazione del servizio	
<input type="checkbox"/> istruzione (I)		<input type="checkbox"/> interna al confine comunale	
<input type="checkbox"/> area a verde (AV)		<input type="checkbox"/> esterna al confine comunale	
<input type="checkbox"/> area a parco (AP)		Toponomastica: via Valeriana	
<input type="checkbox"/> sentiero (S)		Descrizione: maneggio, campo tennis, bocce e pattinaggio	
<input checked="" type="checkbox"/> centro sportivo (CS)		Zona P.R.G.: D3	
<input type="checkbox"/> pista ciclabile (PC)		Proprietà	
<input type="checkbox"/> teatro e cinema (T)		<input type="checkbox"/> pubblica <input checked="" type="checkbox"/> privata	
<input type="checkbox"/> biblioteca (B)		<input type="checkbox"/> mista <input type="checkbox"/> altro	
<input type="checkbox"/> attività religiosa (AR)		Ente erogante il servizio	
<input type="checkbox"/> centro ricreativo (CR)		<input type="checkbox"/> amministrazione comunale <input checked="" type="checkbox"/> privato	
<input type="checkbox"/> attività assistenziale (AS)		<input type="checkbox"/> altro ente pubblico <input type="checkbox"/> altro	
<input type="checkbox"/> attività culturale (AC)		Utilizzazione servizio	
<input type="checkbox"/> attività istituzionale (AI)		<input type="checkbox"/> elevata <input checked="" type="checkbox"/> media	
<input type="checkbox"/> servizi alle imprese (S.imp)		<input type="checkbox"/> bassa <input type="checkbox"/> nulla	
<input type="checkbox"/> organizzazioni sindacali (OS)		Modalità di erogazione	
<input type="checkbox"/> parcheggi residenziali (P.res)		<input checked="" type="checkbox"/> accreditamento <input type="checkbox"/> concessione	
<input type="checkbox"/> parcheggi ind/artig (P.ind)		<input type="checkbox"/> convenzione <input type="checkbox"/> altro	
<input type="checkbox"/> parcheggi terziario (P.ter)		Reti tecnologiche	
<input type="checkbox"/> verde zone produttive (VP)		<input checked="" type="checkbox"/> servito <input type="checkbox"/> parzialm. servito	
<input type="checkbox"/> attrezzature superiori (ASu)		<input type="checkbox"/> non servito	
<input type="checkbox"/> servizi tecnologici (ST)		Grado di manutenzione	
<input type="checkbox"/> servizi a localizzazione diffusa (SL.diff)		<input checked="" type="checkbox"/> buono <input type="checkbox"/> medio	
<input type="checkbox"/> servizi per la mobilità (S.mob)		<input type="checkbox"/> basso <input type="checkbox"/> nullo	
<input type="checkbox"/> altro		Stato di consistenza	
		<input checked="" type="checkbox"/> esposizione isolata, lungo il fiume	
		<input checked="" type="checkbox"/> morfologia area pianeggiante	
		<input checked="" type="checkbox"/> conformazione area regolare	
		<input type="checkbox"/> sicurezza impianti	
		<input type="checkbox"/> barriere architettoniche	
		<input type="checkbox"/> sicurezza incendio	

Dati metrici di rilievo			
Edifici		Aree verdi ed attrezzate, parcheggi	
volume totale	mc.	superficie	mq. 9.077
S.L.P.	mq.	area attrezzata	<input checked="" type="checkbox"/> sì <input type="checkbox"/> no
n. piani fuori terra	n.	altro	
altezza edificio	ml.		
sezioni scolastiche	n.		
aule speciali	n.		
area di pertinenza	mq.		
altro			

Modalità di fruizione del servizio			
bacino d'utenza		modalità d'uso	
<input type="checkbox"/> locale <input checked="" type="checkbox"/> sovralocale	<input checked="" type="checkbox"/> giornaliero <input type="checkbox"/> mattutino	Disponibilità	
<input type="checkbox"/> serale <input type="checkbox"/> altro	<input type="checkbox"/> altro	<input type="checkbox"/> disponibile <input type="checkbox"/> parz. disponibile <input type="checkbox"/> non dispon.	
		<input checked="" type="checkbox"/> programmato <input type="checkbox"/> altro	
Accessibilità			
<input checked="" type="checkbox"/> tipologia strada (A, B, C, D, E, F): F			
<input checked="" type="checkbox"/> tempi medi percorrenza a piedi dal palazzo comunale (entro 5 min., da 5 a 10 minuti, da 10 a 15 min., da 15 a 30 min, oltre 30 min): da 15 a 30 min.			
tipologia del trasporto			
<input type="checkbox"/> autobus pubblico <input type="checkbox"/> autobus convenzionato <input type="checkbox"/> metropolitana <input type="checkbox"/> ferrovia <input checked="" type="checkbox"/> privato <input type="checkbox"/> altro _____			
sicurezza percorso			
<input type="checkbox"/> insufficiente <input checked="" type="checkbox"/> sufficiente <input type="checkbox"/> buona <input type="checkbox"/> ottima			
dotazione di parcheggi			
<input checked="" type="checkbox"/> ottima <input type="checkbox"/> discreta <input type="checkbox"/> appena sufficiente <input type="checkbox"/> deficitaria <input type="checkbox"/> nulla			
note			

ALLEGATO GRAFICO

Identificativo servizio “Fontanacce”

Ubicazione via Valeriana

Estratto cartografico



Estratto fotografico





COMUNE DI VEZZA D'OGGIO (BS) - PIANO DEI SERVIZI 2008

SCHEDA DI CENSIMENTO DEI SERVIZI ESISTENTI

Scheda n. ATTREZZATURE SPORTIVE E PARCHEGGI	Identificativo servizio: campo sportivo parrocchiale e parcheggio pubblico interrato
--	---

Tipologia del servizio	Ubicazione del servizio	<input checked="" type="checkbox"/> interna al confine comunale <input type="checkbox"/> esterna al confine comunale
<input type="checkbox"/> istruzione (I)	Toponomastica: via stella	
<input type="checkbox"/> area a verde (AV)	Descrizione: campo sportivo parrocchiale	
<input type="checkbox"/> area a parco (AP)	Zona P.R.G.: F1	
<input type="checkbox"/> sentiero (S)	Proprietà	
<input checked="" type="checkbox"/> centro sportivo (CS)	<input checked="" type="checkbox"/> pubblica	<input type="checkbox"/> privata
<input type="checkbox"/> pista ciclabile (PC)	<input type="checkbox"/> mista	<input checked="" type="checkbox"/> altro oratorio
<input type="checkbox"/> teatro e cinema (T)	Ente erogante il servizio	
<input type="checkbox"/> biblioteca (B)	<input type="checkbox"/> amministrazione comunale	<input type="checkbox"/> privato
<input type="checkbox"/> attività religiosa (AR)	<input type="checkbox"/> altro ente pubblico	<input checked="" type="checkbox"/> altro oratorio
<input type="checkbox"/> centro ricreativo (CR)	Utilizzazione servizio	
<input type="checkbox"/> attività assistenziale (AS)	<input type="checkbox"/> elevata	<input checked="" type="checkbox"/> media
<input type="checkbox"/> attività culturale (AC)	<input type="checkbox"/> bassa	<input type="checkbox"/> nulla
<input type="checkbox"/> attività istituzionale (AI)	Modalità di erogazione	
<input type="checkbox"/> servizi alle imprese (S.imp)	<input checked="" type="checkbox"/> accreditamento	<input type="checkbox"/> concessione
<input type="checkbox"/> organizzazioni sindacali (OS)	<input type="checkbox"/> convenzione	<input type="checkbox"/> altro
<input checked="" type="checkbox"/> parcheggi residenziali (P.res)	Reti tecnologiche	
<input type="checkbox"/> parcheggi ind/artig (P.ind)	<input checked="" type="checkbox"/> servito	<input type="checkbox"/> parzialm. servito
<input type="checkbox"/> parcheggi terziario (P.ter)	<input type="checkbox"/> non servito	
<input type="checkbox"/> verde zone produttive (VP)	Grado di manutenzione	
<input type="checkbox"/> attrezzature superiori (ASu)	<input type="checkbox"/> buono	<input checked="" type="checkbox"/> medio
<input type="checkbox"/> servizi tecnologici (ST)	<input type="checkbox"/> basso	<input type="checkbox"/> nullo
<input type="checkbox"/> servizi a localizzazione diffusa (SL.diff)	Stato di consistenza	
<input type="checkbox"/> servizi per la mobilità (S.mob)	<input checked="" type="checkbox"/> esposizione	Adiacente a parco pubblico
<input type="checkbox"/> altro	<input checked="" type="checkbox"/> morfologia area	in leggera pendenza
	<input checked="" type="checkbox"/> conformazione area	abbastanza regolare

Dati metrici di rilievo			
Edifici		Aree verdi ed attrezzate, parcheggi	
volume totale	mc.	superficie	mq. 2.515
S.L.P.	mq.	area attrezzata	<input checked="" type="checkbox"/> sì <input type="checkbox"/> no
n. piani fuori terra	n.	altro	
altezza edificio	ml.		
sezioni scolastiche	n.		
aule speciali	n.		
area di pertinenza	mq. 2.515		
altro			

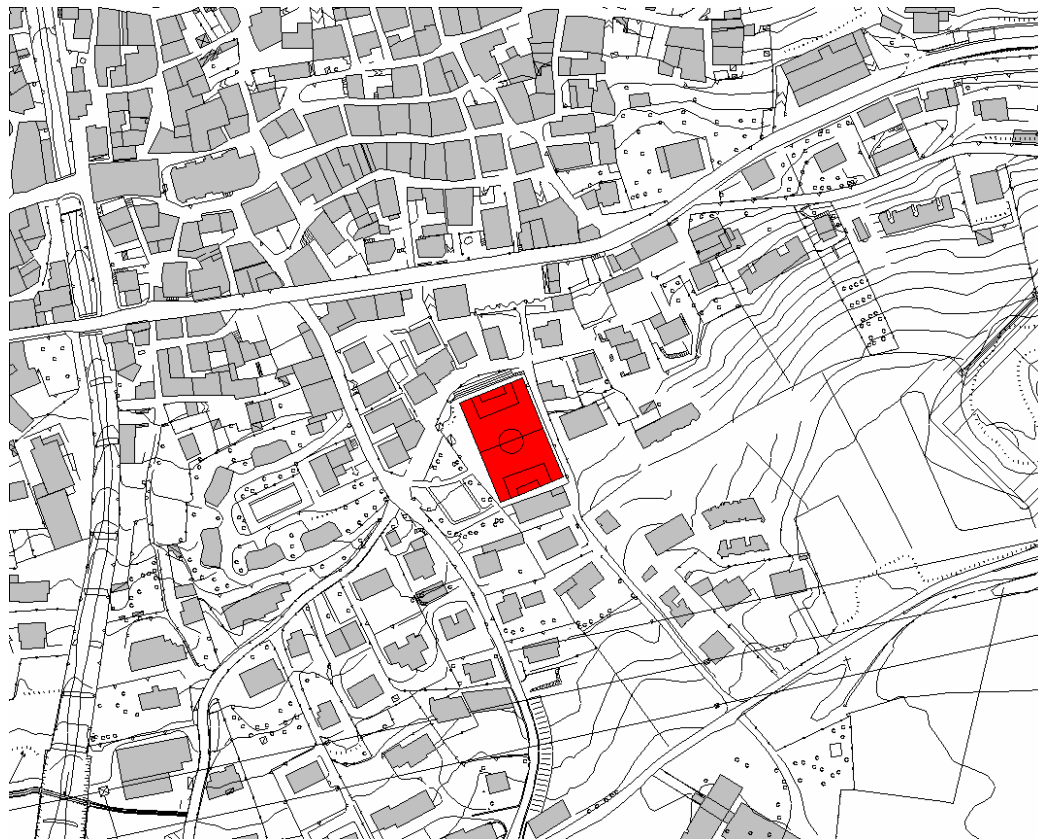
Modalità di fruizione del servizio		
bacino d'utenza <input checked="" type="checkbox"/> locale <input type="checkbox"/> sovralocale	modalità d'uso <input checked="" type="checkbox"/> giornaliero <input type="checkbox"/> mattutino <input type="checkbox"/> serale <input type="checkbox"/> altro	Disponibilità <input checked="" type="checkbox"/> disponibile <input type="checkbox"/> parz. disponibile <input type="checkbox"/> non dispon. <input type="checkbox"/> programmato <input type="checkbox"/> altro
Accessibilità <input checked="" type="checkbox"/> tipologia strada (A, B, C, D, E, F): F <input checked="" type="checkbox"/> tempi medi percorrenza a piedi dal palazzo comunale (entro 5 min., da 5 a 10 minuti, da 10 a 15 min., da 15 a 30 min., oltre 30 min): entro 5 min.		
tipologia del trasporto <input type="checkbox"/> autobus pubblico <input type="checkbox"/> autobus convenzionato <input type="checkbox"/> metropolitana <input type="checkbox"/> ferrovia <input checked="" type="checkbox"/> privato <input type="checkbox"/> altro _____		
sicurezza percorso <input type="checkbox"/> insufficiente <input type="checkbox"/> sufficiente <input checked="" type="checkbox"/> buona <input type="checkbox"/> ottima		
dotazione di parcheggi <input type="checkbox"/> ottima <input checked="" type="checkbox"/> discreta <input type="checkbox"/> appena sufficiente <input type="checkbox"/> deficitaria <input type="checkbox"/> nulla		
note		

ALLEGATO GRAFICO

Identificativo servizio campo sportivo parrocchiale e parcheggio pubblico interrato

Ubicazione via Stella

Estratto cartografico



Estratto fotografico



COMUNE DI VEZZA D'OGGIO (BS) - PIANO DEI SERVIZI 2008

SCHEDA DI CENSIMENTO DEI SERVIZI ESISTENTI

Scheda n. 1 IMPIANTI TECNOLOGICI	Identificativo servizio: depuratore
---	--

Tipologia del servizio	Ubicazione del servizio	<input checked="" type="checkbox"/> interna al confine comunale <input type="checkbox"/> esterna al confine comunale
<input type="checkbox"/> istruzione (I)		
<input type="checkbox"/> area a verde (AV)	Toponomastica: via Vaiana	
<input type="checkbox"/> area a parco (AP)	Descrizione: depuratore	
<input type="checkbox"/> sentiero (S)	Zona P.R.G.:	
<input type="checkbox"/> centro sportivo (CS)	Proprietà	
<input type="checkbox"/> pista ciclabile (PC)	<input checked="" type="checkbox"/> pubblica	<input type="checkbox"/> privata
<input type="checkbox"/> teatro e cinema (T)	<input type="checkbox"/> mista	<input type="checkbox"/> altro
<input type="checkbox"/> biblioteca (B)	Ente erogante il servizio	
<input type="checkbox"/> attività religiosa (AR)	<input checked="" type="checkbox"/> amministrazione comunale	<input type="checkbox"/> privato
<input type="checkbox"/> centro ricreativo (CR)	<input type="checkbox"/> altro ente pubblico	<input type="checkbox"/> altro
<input type="checkbox"/> attività assistenziale (AS)	Utilizzazione servizio	
<input type="checkbox"/> attività culturale (AC)	<input checked="" type="checkbox"/> elevata	<input type="checkbox"/> media
<input type="checkbox"/> attività istituzionale (AI)	<input type="checkbox"/> bassa	<input type="checkbox"/> nulla
<input type="checkbox"/> servizi alle imprese (S.imp)	Modalità di erogazione	
<input type="checkbox"/> organizzazioni sindacali (OS)	<input checked="" type="checkbox"/> accreditamento	<input type="checkbox"/> concessione
<input type="checkbox"/> parcheggi residenziali (P.res)	<input type="checkbox"/> convenzione	<input type="checkbox"/> altro
<input type="checkbox"/> parcheggi ind/artig (P.ind)	Reti tecnologiche	
<input type="checkbox"/> parcheggi terziario (P.ter)	<input checked="" type="checkbox"/> servito	<input type="checkbox"/> parzialm. servito
<input type="checkbox"/> verde zone produttive (VP)	<input type="checkbox"/> non servito	
<input type="checkbox"/> attrezzature superiori (ASu)	Grado di manutenzione	
<input checked="" type="checkbox"/> servizi tecnologici (ST)	<input checked="" type="checkbox"/> buono	<input type="checkbox"/> medio
<input type="checkbox"/> servizi a localizzazione diffusa (SL.diff)	<input type="checkbox"/> basso	<input type="checkbox"/> nullo
<input type="checkbox"/> servizi per la mobilità (S.mob)	Stato di consistenza	
<input type="checkbox"/> altro	<input type="checkbox"/> esposizione	
	<input type="checkbox"/> morfologia area	
	<input type="checkbox"/> conformazione area	

Dati metrici di rilievo			
Edifici		Aree verdi ed attrezzate, parcheggi	
volume totale	mc.	superficie	mq.
S.L.P.	mq.	area attrezzata	<input type="checkbox"/> sì <input type="checkbox"/> no
n. piani fuori terra	n.	altro	
altezza edificio	ml.		
sezioni scolastiche	n.		
aule speciali	n.		
area di pertinenza	mq. 5.157		
altro			

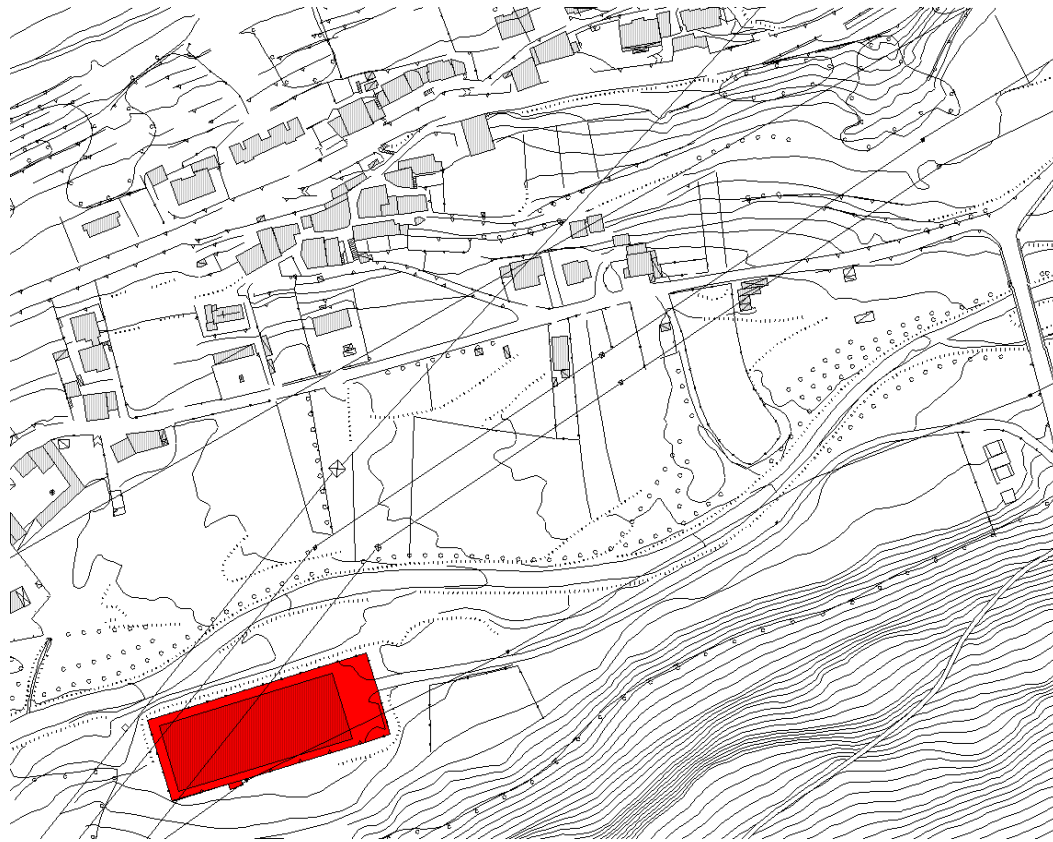
Modalità di fruizione del servizio		
bacino d'utenza <input checked="" type="checkbox"/> locale <input type="checkbox"/> sovralocale	modalità d'uso <input checked="" type="checkbox"/> giornaliero <input type="checkbox"/> mattutino <input type="checkbox"/> serale <input type="checkbox"/> altro	Disponibilità <input checked="" type="checkbox"/> disponibile <input type="checkbox"/> parz. disponibile <input type="checkbox"/> non dispon. <input type="checkbox"/> programmato <input type="checkbox"/> altro
Accessibilità <input checked="" type="checkbox"/> tipologia strada (A, B, C, D, E, F): F <input checked="" type="checkbox"/> tempi medi percorrenza a piedi dal palazzo comunale (entro 5 min., da 5 a 10 minuti, da 10 a 15 min., da 15 a 30 min, oltre 30 min): da 15 a 30 min.		
tipologia del trasporto <input type="checkbox"/> autobus pubblico <input type="checkbox"/> autobus convenzionato <input type="checkbox"/> metropolitana <input type="checkbox"/> ferrovia <input checked="" type="checkbox"/> privato <input type="checkbox"/> altro _____		
sicurezza percorso <input type="checkbox"/> insufficiente <input checked="" type="checkbox"/> sufficiente <input type="checkbox"/> buona <input type="checkbox"/> ottima		
dotazione di parcheggi <input type="checkbox"/> ottima <input type="checkbox"/> discreta <input type="checkbox"/> appena sufficiente <input checked="" type="checkbox"/> deficitaria <input type="checkbox"/> nulla		
note		

ALLEGATO GRAFICO

Identificativo servizio depuratore

Ubicazione via Vaiana

Estratto cartografico



COMUNE DI VEZZA D'OGGIO (BS) - PIANO DEI SERVIZI 2008

SCHEDA DI CENSIMENTO DEI SERVIZI ESISTENTI

Scheda n. 2 IMPIANTI TECNOLOGICI	Identificativo servizio: incubatore ittico
---	---

Tipologia del servizio	Ubicazione del servizio	<input checked="" type="checkbox"/> interna al confine comunale <input type="checkbox"/> esterna al confine comunale
<input type="checkbox"/> istruzione (I)	Toponomastica: via Vaiana	
<input type="checkbox"/> area a verde (AV)	Descrizione: canile	
<input type="checkbox"/> area a parco (AP)	Zona P.R.G.: sevizi pubblici	
<input type="checkbox"/> sentiero (S)	Proprietà	
<input type="checkbox"/> centro sportivo (CS)	<input checked="" type="checkbox"/> pubblica	<input type="checkbox"/> privata
<input type="checkbox"/> pista ciclabile (PC)	<input type="checkbox"/> mista	<input type="checkbox"/> altro
<input type="checkbox"/> teatro e cinema (T)	Ente erogante il servizio	
<input type="checkbox"/> biblioteca (B)	<input checked="" type="checkbox"/> amministrazione comunale	<input type="checkbox"/> privato
<input type="checkbox"/> attività religiosa (AR)	<input type="checkbox"/> altro ente pubblico	<input type="checkbox"/> altro
<input type="checkbox"/> centro ricreativo (CR)	Utilizzazione servizio	
<input type="checkbox"/> attività assistenziale (AS)	<input type="checkbox"/> elevata	<input checked="" type="checkbox"/> media
<input type="checkbox"/> attività culturale (AC)	<input type="checkbox"/> bassa	<input type="checkbox"/> nulla
<input type="checkbox"/> attività istituzionale (AI)	Modalità di erogazione	
<input type="checkbox"/> servizi alle imprese (S.imp)	<input checked="" type="checkbox"/> accreditamento	<input type="checkbox"/> concessione
<input type="checkbox"/> organizzazioni sindacali (OS)	<input type="checkbox"/> convenzione	<input type="checkbox"/> altro
<input type="checkbox"/> parcheggi residenziali (P.res)	Reti tecnologiche	
<input type="checkbox"/> parcheggi ind/artig (P.ind)	<input checked="" type="checkbox"/> servito	<input type="checkbox"/> parzialm. servito
<input type="checkbox"/> parcheggi terziario (P.ter)	<input type="checkbox"/> non servito	
<input type="checkbox"/> verde zone produttive (VP)	Grado di manutenzione	
<input type="checkbox"/> attrezzature superiori (ASu)	<input checked="" type="checkbox"/> buono	<input type="checkbox"/> medio
<input checked="" type="checkbox"/> servizi tecnologici (ST)	<input type="checkbox"/> basso	<input type="checkbox"/> nullo
<input type="checkbox"/> servizi a localizzazione diffusa (SL.diff)	Stato di consistenza	
<input type="checkbox"/> servizi per la mobilità (S.mob)	<input type="checkbox"/> esposizione	
<input type="checkbox"/> altro	<input type="checkbox"/> morfologia area	
	<input type="checkbox"/> conformazione area	

Dati metrici di rilievo			
Edifici		Aree verdi ed attrezzate, parcheggi	
volume totale	mc.	superficie	mq.
S.L.P.	mq.	area attrezzata	<input type="checkbox"/> sì <input type="checkbox"/> no
n. piani fuori terra	n.	altro	
altezza edificio	ml.		
sezioni scolastiche	n.		
aule speciali	n.		
area di pertinenza	mq. 1.826		
altro			

Modalità di fruizione del servizio		
bacino d'utenza <input checked="" type="checkbox"/> locale <input type="checkbox"/> sovralocale	modalità d'uso <input checked="" type="checkbox"/> giornaliero <input type="checkbox"/> mattutino <input type="checkbox"/> serale <input type="checkbox"/> altro	Disponibilità <input checked="" type="checkbox"/> disponibile <input type="checkbox"/> parz. disponibile <input type="checkbox"/> non dispon. <input type="checkbox"/> programmato <input type="checkbox"/> altro
Accessibilità <input checked="" type="checkbox"/> tipologia strada (A, B, C, D, E, F): F <input checked="" type="checkbox"/> tempi medi percorrenza a piedi dal palazzo comunale (entro 5 min., da 5 a 10 minuti, da 10 a 15 min., da 15 a 30 min, oltre 30 min): da 15 a 30 min.		
tipologia del trasporto <input type="checkbox"/> autobus pubblico <input type="checkbox"/> autobus convenzionato <input type="checkbox"/> metropolitana <input type="checkbox"/> ferrovia <input checked="" type="checkbox"/> privato <input type="checkbox"/> altro _____		
sicurezza percorso <input type="checkbox"/> insufficiente <input checked="" type="checkbox"/> sufficiente <input type="checkbox"/> buona <input type="checkbox"/> ottima		
dotazione di parcheggi <input type="checkbox"/> ottima <input type="checkbox"/> discreta <input type="checkbox"/> appena sufficiente <input checked="" type="checkbox"/> deficitaria <input type="checkbox"/> nulla		
note		

ALLEGATO GRAFICO

Identificativo servizio incubatore ittico

Ubicazione via Vaiana

Estratto cartografico



COMUNE DI VEZZA D'OGGIO (BS) - PIANO DEI SERVIZI 2008

SCHEDA DI CENSIMENTO DEI SERVIZI ESISTENTI

Scheda n. 3 IMPIANTI TECNOLOGICI	Identificativo servizio: acquedotto
---	--

Tipologia del servizio	Ubicazione del servizio	<input type="checkbox"/> interna al confine comunale <input type="checkbox"/> esterna al confine comunale
<input type="checkbox"/> istruzione (I)		
<input type="checkbox"/> area a verde (AV)	Toponomastica: via grano	
<input type="checkbox"/> area a parco (AP)	Descrizione: acquedotto	
<input type="checkbox"/> sentiero (S)	Zona P.R.G.: B1	
<input type="checkbox"/> centro sportivo (CS)	Proprietà	
<input type="checkbox"/> pista ciclabile (PC)	<input checked="" type="checkbox"/> pubblica	<input type="checkbox"/> privata
<input type="checkbox"/> teatro e cinema (T)	<input type="checkbox"/> mista	<input type="checkbox"/> altro
<input type="checkbox"/> biblioteca (B)	Ente erogante il servizio	
<input type="checkbox"/> attività religiosa (AR)	<input checked="" type="checkbox"/> amministrazione comunale	<input type="checkbox"/> privato
<input type="checkbox"/> centro ricreativo (CR)	<input type="checkbox"/> altro ente pubblico	<input type="checkbox"/> altro
<input type="checkbox"/> attività assistenziale (AS)	Utilizzazione servizio	
<input type="checkbox"/> attività culturale (AC)	<input checked="" type="checkbox"/> elevata	<input type="checkbox"/> media
<input type="checkbox"/> attività istituzionale (AI)	<input type="checkbox"/> bassa	<input type="checkbox"/> nulla
<input type="checkbox"/> servizi alle imprese (S.imp)	Modalità di erogazione	
<input type="checkbox"/> organizzazioni sindacali (OS)	<input checked="" type="checkbox"/> accreditamento	<input type="checkbox"/> concessione
<input type="checkbox"/> parcheggi residenziali (P.res)	<input type="checkbox"/> convenzione	<input type="checkbox"/> altro
<input type="checkbox"/> parcheggi ind/artig (P.ind)	Reti tecnologiche	
<input type="checkbox"/> parcheggi terziario (P.ter)	<input checked="" type="checkbox"/> servito	<input type="checkbox"/> parzialm. servito
<input type="checkbox"/> verde zone produttive (VP)	<input type="checkbox"/> non servito	
<input type="checkbox"/> attrezzature superiori (ASu)	Grado di manutenzione	
<input checked="" type="checkbox"/> servizi tecnologici (ST)	<input checked="" type="checkbox"/> buono	<input type="checkbox"/> medio
<input type="checkbox"/> servizi a localizzazione diffusa (SL.diff)	<input type="checkbox"/> basso	<input type="checkbox"/> nullo
<input type="checkbox"/> servizi per la mobilità (S.mob)	Stato di consistenza	
<input type="checkbox"/> altro	<input checked="" type="checkbox"/> esposizione	lungo via pubblica
	<input checked="" type="checkbox"/> morfologia area	in leggera pendenza
	<input checked="" type="checkbox"/> conformazione area	abbastanza regolare

Dati metrici di rilievo			
Edifici		Aree verdi ed attrezzate, parcheggi	
volume totale	mc. 624	superficie	mq.
S.L.P.	mq. 208	area attrezzata	<input type="checkbox"/> sì <input type="checkbox"/> no
n. piani fuori terra	n. 2	altro	
altezza edificio	ml.		
sezioni scolastiche	n.		
aule speciali	n.		
area di pertinenza	mq. 221		
altro			

Modalità di fruizione del servizio		
bacino d'utenza	modalità d'uso	Disponibilità
<input type="checkbox"/> locale <input checked="" type="checkbox"/> sovralocale	<input checked="" type="checkbox"/> giornaliero <input type="checkbox"/> mattutino <input type="checkbox"/> serale <input type="checkbox"/> altro	<input checked="" type="checkbox"/> disponibile <input type="checkbox"/> parz. disponibile <input type="checkbox"/> non dispon. <input type="checkbox"/> programmato <input type="checkbox"/> altro
Accessibilità		
<input checked="" type="checkbox"/> tipologia strada (A, B, C, D, E, F): F		
<input checked="" type="checkbox"/> tempi medi percorrenza a piedi dal palazzo comunale (entro 5 min., da 5 a 10 minuti, da 10 a 15 min., da 15 a 30 min, oltre 30 min): da 15 a 30 min.		
tipologia del trasporto		
<input type="checkbox"/> autobus pubblico <input type="checkbox"/> autobus convenzionato <input type="checkbox"/> metropolitana <input type="checkbox"/> ferrovia <input checked="" type="checkbox"/> privato <input type="checkbox"/> altro _____		
sicurezza percorso		
<input type="checkbox"/> insufficiente <input checked="" type="checkbox"/> sufficiente <input type="checkbox"/> buona <input type="checkbox"/> ottima		
dotazione di parcheggi		
<input type="checkbox"/> ottima <input type="checkbox"/> discreta <input type="checkbox"/> appena sufficiente <input checked="" type="checkbox"/> deficitaria <input type="checkbox"/> nulla		
note		

ALLEGATO GRAFICO

Identificativo servizio acquedotto

Ubicazione via Grano

Estratto cartografico



Estratto fotografico



COMUNE DI VEZZA D'OGGIO (BS) - PIANO DEI SERVIZI 2008

SCHEDA DI CENSIMENTO DEI SERVIZI ESISTENTI

Scheda n. 2 AREE VERDI E SPAZI PUBBLICI	Identificativo servizio: area verde attrezzata
--	---

Tipologia del servizio	Ubicazione del servizio	<input checked="" type="checkbox"/> interna al confine comunale <input type="checkbox"/> esterna al confine comunale
<input type="checkbox"/> istruzione (I)		
<input type="checkbox"/> area a verde (AV)	Toponomastica: via del Piano	
<input checked="" type="checkbox"/> area a parco (AP)	Descrizione: area verde attrezzata	
<input type="checkbox"/> sentiero (S)	Zona P.R.G.: F1	
<input type="checkbox"/> centro sportivo (CS)	Proprietà	
<input type="checkbox"/> pista ciclabile (PC)	<input checked="" type="checkbox"/> pubblica	<input type="checkbox"/> privata
<input type="checkbox"/> teatro e cinema (T)	<input type="checkbox"/> mista	<input type="checkbox"/> altro
<input type="checkbox"/> biblioteca (B)	Ente erogante il servizio	
<input type="checkbox"/> attività religiosa (AR)	<input checked="" type="checkbox"/> amministrazione comunale	<input type="checkbox"/> privato
<input type="checkbox"/> centro ricreativo (CR)	<input type="checkbox"/> altro ente pubblico	<input type="checkbox"/> altro
<input type="checkbox"/> attività assistenziale (AS)	Utilizzazione servizio	
<input type="checkbox"/> attività culturale (AC)	<input type="checkbox"/> elevata	<input checked="" type="checkbox"/> media
<input type="checkbox"/> attività istituzionale (AI)	<input type="checkbox"/> bassa	<input type="checkbox"/> nulla
<input type="checkbox"/> servizi alle imprese (S.imp)	Modalità di erogazione	
<input type="checkbox"/> organizzazioni sindacali (OS)	<input checked="" type="checkbox"/> accreditamento	<input type="checkbox"/> concessione
<input type="checkbox"/> parcheggi residenziali (P.res)	<input type="checkbox"/> convenzione	<input type="checkbox"/> altro
<input type="checkbox"/> parcheggi ind/artig (P.ind)	Reti tecnologiche	
<input type="checkbox"/> parcheggi terziario (P.ter)	<input checked="" type="checkbox"/> servito	<input type="checkbox"/> parzialm. servito
<input type="checkbox"/> verde zone produttive (VP)	<input type="checkbox"/> non servito	
<input type="checkbox"/> attrezzature superiori (ASu)	Grado di manutenzione	
<input type="checkbox"/> servizi tecnologici (ST)	<input checked="" type="checkbox"/> buono	<input type="checkbox"/> medio
<input type="checkbox"/> servizi a localizzazione diffusa (SL.diff)	<input type="checkbox"/> basso	<input type="checkbox"/> nullo
<input type="checkbox"/> servizi per la mobilità (S.mob)	Stato di consistenza	
<input type="checkbox"/> altro	<input checked="" type="checkbox"/> esposizione	a sud del paese
	<input checked="" type="checkbox"/> morfologia area	pianeggiante
	<input checked="" type="checkbox"/> conformazione area	regolare

Dati metrici di rilievo			
Edifici		Aree verdi ed attrezzate, parcheggi	
volume totale	mc.	superficie	mq. 6.837
S.L.P.	mq.	area attrezzata	<input checked="" type="checkbox"/> sì <input type="checkbox"/> no
n. piani fuori terra	n.	altro	
altezza edificio	ml.		
sezioni scolastiche	n.		
aule speciali	n.		
area di pertinenza	mq. 6.837		
altro			

Modalità di fruizione del servizio		
bacino d'utenza <input checked="" type="checkbox"/> locale <input type="checkbox"/> sovralocale	modalità d'uso <input checked="" type="checkbox"/> giornaliero <input type="checkbox"/> mattutino <input type="checkbox"/> serale <input type="checkbox"/> altro	Disponibilità <input checked="" type="checkbox"/> disponibile <input type="checkbox"/> parz. disponibile <input type="checkbox"/> non dispon. <input type="checkbox"/> programmato <input type="checkbox"/> altro
Accessibilità <input checked="" type="checkbox"/> tipologia strada (A, B, C, D, E, F): F <input checked="" type="checkbox"/> tempi medi percorrenza a piedi dal palazzo comunale (entro 5 min., da 5 a 10 minuti, da 10 a 15 min., da 15 a 30 min, oltre 30 min): da 10 a 15 min.		
tipologia del trasporto <input type="checkbox"/> autobus pubblico <input type="checkbox"/> autobus convenzionato <input type="checkbox"/> metropolitana <input type="checkbox"/> ferrovia <input checked="" type="checkbox"/> privato <input type="checkbox"/> altro _____		
sicurezza percorso <input type="checkbox"/> insufficiente <input checked="" type="checkbox"/> sufficiente <input type="checkbox"/> buona <input type="checkbox"/> ottima		
dotazione di parcheggi <input checked="" type="checkbox"/> ottima <input type="checkbox"/> discreta <input type="checkbox"/> appena sufficiente <input type="checkbox"/> deficitaria <input type="checkbox"/> nulla		
note		

ALLEGATO GRAFICO

Identificativo servizio area verde attrezzata

Ubicazione via del Piano

Estratto cartografico



Estratto fotografico



COMUNE DI VEZZA D'OGLIO (BS) - PIANO DEI SERVIZI 2008

SCHEDA DI CENSIMENTO DEI SERVIZI ESISTENTI

Scheda n. 3 AREE VERDI E SPAZI PUBBLICI	Identificativo servizio: area verde attrezzata
--	---

Tipologia del servizio	Ubicazione del servizio	<input checked="" type="checkbox"/> interna al confine comunale <input type="checkbox"/> esterna al confine comunale
<input type="checkbox"/> istruzione (I)		
<input type="checkbox"/> area a verde (AV)	Toponomastica: via Stella	
<input checked="" type="checkbox"/> area a parco (AP)	Descrizione: area verde attrezzata	
<input type="checkbox"/> sentiero (S)	Zona P.R.G.: F1	
<input type="checkbox"/> centro sportivo (CS)	Proprietà	
<input type="checkbox"/> pista ciclabile (PC)	<input checked="" type="checkbox"/> pubblica	<input type="checkbox"/> privata
<input type="checkbox"/> teatro e cinema (T)	<input type="checkbox"/> mista	<input type="checkbox"/> altro
<input type="checkbox"/> biblioteca (B)	Ente erogante il servizio	
<input type="checkbox"/> attività religiosa (AR)	<input checked="" type="checkbox"/> amministrazione comunale	<input type="checkbox"/> privato
<input type="checkbox"/> centro ricreativo (CR)	<input type="checkbox"/> altro ente pubblico	<input type="checkbox"/> altro
<input type="checkbox"/> attività assistenziale (AS)	Utilizzazione servizio	
<input type="checkbox"/> attività culturale (AC)	<input type="checkbox"/> elevata	<input checked="" type="checkbox"/> media
<input type="checkbox"/> attività istituzionale (AI)	<input type="checkbox"/> bassa	<input type="checkbox"/> nulla
<input type="checkbox"/> servizi alle imprese (S.imp)	Modalità di erogazione	
<input type="checkbox"/> organizzazioni sindacali (OS)	<input checked="" type="checkbox"/> accreditamento	<input type="checkbox"/> concessione
<input type="checkbox"/> parcheggi residenziali (P.res)	<input type="checkbox"/> convenzione	<input type="checkbox"/> altro
<input type="checkbox"/> parcheggi ind/artig (P.ind)	Reti tecnologiche	
<input type="checkbox"/> parcheggi terziario (P.ter)	<input checked="" type="checkbox"/> servito	<input type="checkbox"/> parzialm. servito
<input type="checkbox"/> verde zone produttive (VP)	<input type="checkbox"/> non servito	
<input type="checkbox"/> attrezzature superiori (ASu)	Grado di manutenzione	
<input type="checkbox"/> servizi tecnologici (ST)	<input type="checkbox"/> buono	<input checked="" type="checkbox"/> medio
<input type="checkbox"/> servizi a localizzazione diffusa (SL.diff)	<input type="checkbox"/> basso	<input type="checkbox"/> nullo
<input type="checkbox"/> servizi per la mobilità (S.mob)	Stato di consistenza	
<input type="checkbox"/> altro	<input checked="" type="checkbox"/> esposizione	adiacente all'oratorio
	<input checked="" type="checkbox"/> morfologia area	in leggera pendenza
	<input checked="" type="checkbox"/> conformazione area	abbastanza regolare

Dati metrici di rilievo			
Edifici		Aree verdi ed attrezzate, parcheggi	
volume totale	mc.	superficie	mq. 1.420
S.L.P.	mq.	area attrezzata	<input checked="" type="checkbox"/> sì <input type="checkbox"/> no
n. piani fuori terra	n.	altro	
altezza edificio	ml.		
sezioni scolastiche	n.		
aule speciali	n.		
area di pertinenza	mq. 1.420		
altro			

Modalità di fruizione del servizio		
bacino d'utenza <input checked="" type="checkbox"/> locale <input type="checkbox"/> sovralocale	modalità d'uso <input checked="" type="checkbox"/> giornaliero <input type="checkbox"/> mattutino <input type="checkbox"/> serale <input type="checkbox"/> altro	Disponibilità <input checked="" type="checkbox"/> disponibile <input type="checkbox"/> parz. disponibile <input type="checkbox"/> non dispon. <input type="checkbox"/> programmato <input type="checkbox"/> altro
Accessibilità <input checked="" type="checkbox"/> tipologia strada (A, B, C, D, E, F): F <input checked="" type="checkbox"/> tempi medi percorrenza a piedi dal palazzo comunale (entro 5 min., da 5 a 10 minuti, da 10 a 15 min., da 15 a 30 min, oltre 30 min): entro 5 min.		
tipologia del trasporto <input type="checkbox"/> autobus pubblico <input type="checkbox"/> autobus convenzionato <input type="checkbox"/> metropolitana <input type="checkbox"/> ferrovia <input checked="" type="checkbox"/> privato <input type="checkbox"/> altro _____		
sicurezza percorso <input type="checkbox"/> insufficiente <input type="checkbox"/> sufficiente <input checked="" type="checkbox"/> buona <input type="checkbox"/> ottima		
dotazione di parcheggi <input type="checkbox"/> ottima <input checked="" type="checkbox"/> discreta <input type="checkbox"/> appena sufficiente <input type="checkbox"/> deficitaria <input type="checkbox"/> nulla		
note		

ALLEGATO GRAFICO

Identificativo servizio area verde attrezzata

Ubicazione via Stella

Estratto cartografico



Estratto fotografico



COMUNE DI VEZZA D'OGGIO (BS) - PIANO DEI SERVIZI 2008

SCHEDA DI CENSIMENTO DEI SERVIZI ESISTENTI

Scheda n. 4 AREE VERDI E SPAZI PUBBLICI	Identificativo servizio: area verde
--	--

Tipologia del servizio	Ubicazione del servizio	<input checked="" type="checkbox"/> interna al confine comunale <input type="checkbox"/> esterna al confine comunale
<input type="checkbox"/> istruzione (I)	Toponomastica: via Nazionale	
<input checked="" type="checkbox"/> area a verde (AV)	Descrizione: area verde	
<input type="checkbox"/> area a parco (AP)	Zona P.R.G.:	
<input type="checkbox"/> sentiero (S)	Proprietà	
<input type="checkbox"/> centro sportivo (CS)	<input checked="" type="checkbox"/> pubblica	<input type="checkbox"/> privata
<input type="checkbox"/> pista ciclabile (PC)	<input type="checkbox"/> mista	<input type="checkbox"/> altro
<input type="checkbox"/> teatro e cinema (T)	Ente erogante il servizio	
<input type="checkbox"/> biblioteca (B)	<input checked="" type="checkbox"/> amministrazione comunale	<input type="checkbox"/> privato
<input type="checkbox"/> attività religiosa (AR)	<input type="checkbox"/> altro ente pubblico	<input type="checkbox"/> altro
<input type="checkbox"/> centro ricreativo (CR)	Utilizzazione servizio	
<input type="checkbox"/> attività assistenziale (AS)	<input type="checkbox"/> elevata	<input type="checkbox"/> media
<input type="checkbox"/> attività culturale (AC)	<input type="checkbox"/> bassa	<input type="checkbox"/> nulla
<input type="checkbox"/> attività istituzionale (AI)	Modalità di erogazione	
<input type="checkbox"/> servizi alle imprese (S.imp)	<input type="checkbox"/> accreditamento	<input type="checkbox"/> concessione
<input type="checkbox"/> organizzazioni sindacali (OS)	<input type="checkbox"/> convenzione	<input type="checkbox"/> altro
<input type="checkbox"/> parcheggi residenziali (P.res)	Reti tecnologiche	
<input type="checkbox"/> parcheggi ind/artig (P.ind)	<input checked="" type="checkbox"/> servito	<input type="checkbox"/> parzialm. servito
<input type="checkbox"/> parcheggi terziario (P.ter)	<input type="checkbox"/> non servito	
<input type="checkbox"/> verde zone produttive (VP)	Grado di manutenzione	
<input type="checkbox"/> attrezzature superiori (ASu)	<input checked="" type="checkbox"/> buono	<input type="checkbox"/> medio
<input type="checkbox"/> servizi tecnologici (ST)	<input type="checkbox"/> basso	<input type="checkbox"/> nullo
<input type="checkbox"/> servizi a localizzazione diffusa (SL.diff)	Stato di consistenza	
<input type="checkbox"/> servizi per la mobilità (S.mob)	<input type="checkbox"/> esposizione	
<input type="checkbox"/> altro	<input type="checkbox"/> morfologia area	
	<input type="checkbox"/> conformazione area	

Dati metrici di rilievo			
Edifici		Aree verdi ed attrezzate, parcheggi	
volume totale	mc.	superficie	mq. 41
S.L.P.	mq.	area attrezzata	<input type="checkbox"/> sì <input type="checkbox"/> no
n. piani fuori terra	n.	altro	
altezza edificio	ml.		
sezioni scolastiche	n.		
aule speciali	n.		
area di pertinenza	mq. 41		
altro			

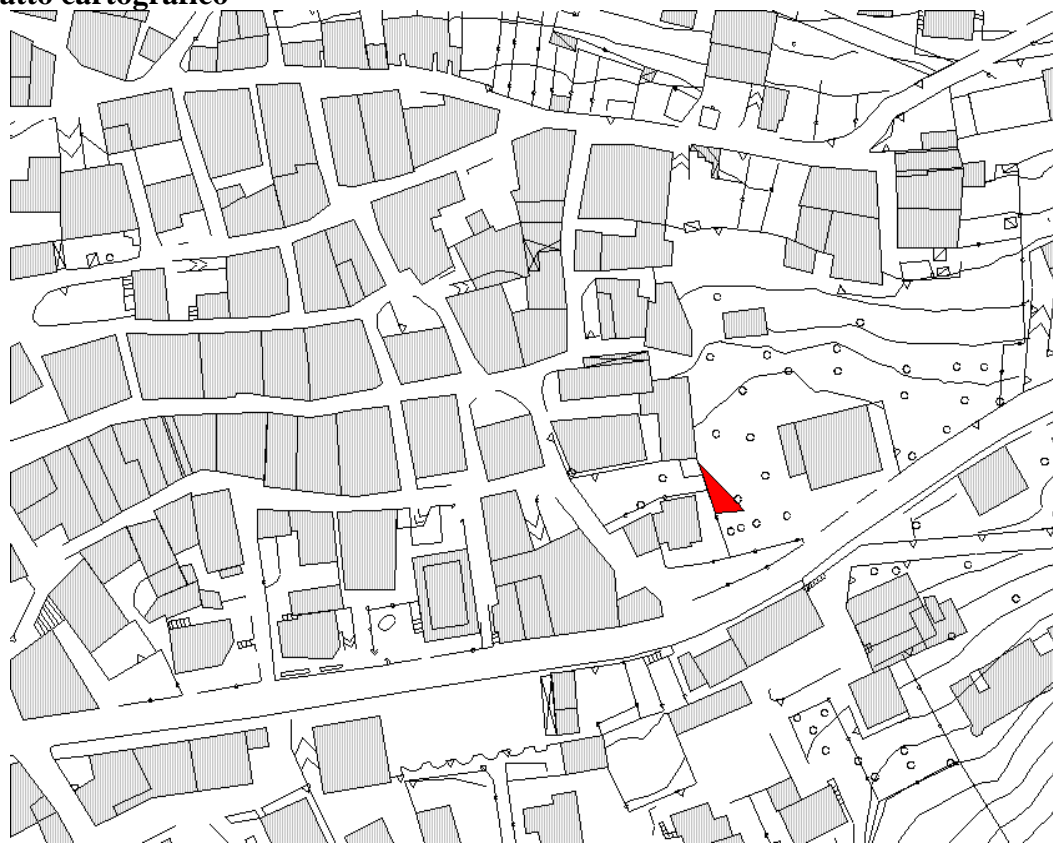
Modalità di fruizione del servizio		
bacino d'utenza	modalità d'uso	Disponibilità
<input checked="" type="checkbox"/> locale <input type="checkbox"/> sovralocale	<input checked="" type="checkbox"/> giornaliero <input type="checkbox"/> mattutino <input type="checkbox"/> serale <input type="checkbox"/> altro	<input checked="" type="checkbox"/> disponibile <input type="checkbox"/> parz. disponibile <input type="checkbox"/> non dispon. <input type="checkbox"/> programmato <input type="checkbox"/> altro
Accessibilità		
<input checked="" type="checkbox"/> tipologia strada (A, B, C, D, E, F): F		
<input checked="" type="checkbox"/> tempi medi percorrenza a piedi dal palazzo comunale (entro 5 min., da 5 a 10 minuti, da 10 a 15 min., da 15 a 30 min, oltre 30 min): entro 5 min.		
tipologia del trasporto		
<input type="checkbox"/> autobus pubblico <input type="checkbox"/> autobus convenzionato <input type="checkbox"/> metropolitana <input type="checkbox"/> ferrovia <input checked="" type="checkbox"/> privato <input type="checkbox"/> altro _____		
sicurezza percorso		
<input type="checkbox"/> insufficiente <input type="checkbox"/> sufficiente <input type="checkbox"/> buona <input checked="" type="checkbox"/> ottima		
dotazione di parcheggi		
<input type="checkbox"/> ottima <input checked="" type="checkbox"/> discreta <input type="checkbox"/> appena sufficiente <input type="checkbox"/> deficitaria <input type="checkbox"/> nulla		
note		

ALLEGATO GRAFICO

Identificativo servizio area verde

Ubicazione via Nazionale

Estratto cartografico



COMUNE DI VEZZA D'OGGIO (BS) - PIANO DEI SERVIZI 2008

SCHEDA DI CENSIMENTO DEI SERVIZI ESISTENTI

Scheda n. 5 AREE VERDI E SPAZI PUBBLICI	Identificativo servizio: area giochi
--	---

Tipologia del servizio	Ubicazione del servizio	<input checked="" type="checkbox"/> interna al confine comunale <input type="checkbox"/> esterna al confine comunale
<input type="checkbox"/> istruzione (I)		
<input type="checkbox"/> area a verde (AV)	Toponomastica: via Don Occhi	
<input checked="" type="checkbox"/> area a parco (AP)	Descrizione: area giochi	
<input type="checkbox"/> sentiero (S)	Zona P.R.G.: A	
<input type="checkbox"/> centro sportivo (CS)	Proprietà	
<input type="checkbox"/> pista ciclabile (PC)	<input checked="" type="checkbox"/> pubblica	<input type="checkbox"/> privata
<input type="checkbox"/> teatro e cinema (T)	<input type="checkbox"/> mista	<input type="checkbox"/> altro
<input type="checkbox"/> biblioteca (B)	Ente erogante il servizio	
<input type="checkbox"/> attività religiosa (AR)	<input checked="" type="checkbox"/> amministrazione comunale	<input type="checkbox"/> privato
<input type="checkbox"/> centro ricreativo (CR)	<input type="checkbox"/> altro ente pubblico	<input type="checkbox"/> altro
<input type="checkbox"/> attività assistenziale (AS)	Utilizzazione servizio	
<input type="checkbox"/> attività culturale (AC)	<input type="checkbox"/> elevata	<input checked="" type="checkbox"/> media
<input type="checkbox"/> attività istituzionale (AI)	<input type="checkbox"/> bassa	<input type="checkbox"/> nulla
<input type="checkbox"/> servizi alle imprese (S.imp)	Modalità di erogazione	
<input type="checkbox"/> organizzazioni sindacali (OS)	<input checked="" type="checkbox"/> accreditamento	<input type="checkbox"/> concessione
<input type="checkbox"/> parcheggi residenziali (P.res)	<input type="checkbox"/> convenzione	<input type="checkbox"/> altro
<input type="checkbox"/> parcheggi ind/artig (P.ind)	Reti tecnologiche	
<input type="checkbox"/> parcheggi terziario (P.ter)	<input checked="" type="checkbox"/> servito	<input type="checkbox"/> parzialm. servito
<input type="checkbox"/> verde zone produttive (VP)	<input type="checkbox"/> non servito	
<input type="checkbox"/> attrezzature superiori (ASu)	Grado di manutenzione	
<input type="checkbox"/> servizi tecnologici (ST)	<input checked="" type="checkbox"/> buono	<input type="checkbox"/> medio
<input type="checkbox"/> servizi a localizzazione diffusa (SL.diff)	<input type="checkbox"/> basso	<input type="checkbox"/> nullo
<input type="checkbox"/> servizi per la mobilità (S.mob)	Stato di consistenza	
<input type="checkbox"/> altro	<input checked="" type="checkbox"/> esposizione	interna a due vie pubbliche
	<input checked="" type="checkbox"/> morfologia area	pianeggiante
	<input checked="" type="checkbox"/> conformazione area	nel centro storico

Dati metrici di rilievo			
Edifici		Aree verdi ed attrezzate, parcheggi	
volume totale	mc.	superficie	mq. 191
S.L.P.	mq.	area attrezzata	<input checked="" type="checkbox"/> sì <input type="checkbox"/> no
n. piani fuori terra	n.	altro	
altezza edificio	ml.		
sezioni scolastiche	n.		
aule speciali	n.		
area di pertinenza	mq. 191		
altro			

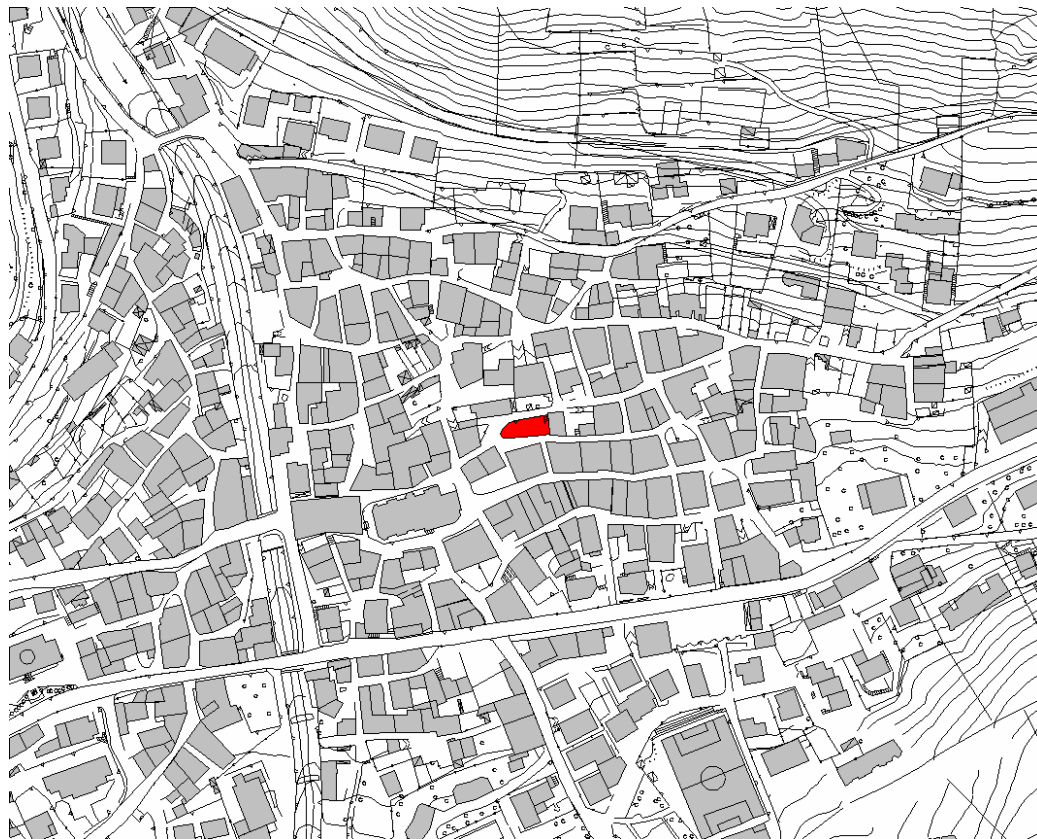
Modalità di fruizione del servizio		
<i>bacino d'utenza</i> <input checked="" type="checkbox"/> locale <input type="checkbox"/> sovralocale	<i>modalità d'uso</i> <input checked="" type="checkbox"/> giornaliero <input type="checkbox"/> mattutino <input type="checkbox"/> serale <input type="checkbox"/> altro	<i>Disponibilità</i> <input checked="" type="checkbox"/> disponibile <input type="checkbox"/> parz. disponibile <input type="checkbox"/> non dispon. <input type="checkbox"/> programmato <input type="checkbox"/> altro
<i>Accessibilità</i> <input checked="" type="checkbox"/> tipologia strada (A, B, C, D, E, F): F <input checked="" type="checkbox"/> tempi medi percorrenza a piedi dal palazzo comunale (entro 5 min., da 5 a 10 minuti, da 10 a 15 min., da 15 a 30 min, oltre 30 min): entro 5 min.		
<i>tipologia del trasporto</i> <input type="checkbox"/> autobus pubblico <input type="checkbox"/> autobus convenzionato <input type="checkbox"/> metropolitana <input type="checkbox"/> ferrovia <input checked="" type="checkbox"/> privato <input type="checkbox"/> altro _____		
<i>sicurezza percorso</i> <input type="checkbox"/> insufficiente <input type="checkbox"/> sufficiente <input checked="" type="checkbox"/> buona <input type="checkbox"/> ottima		
<i>dotazione di parcheggi</i> <input type="checkbox"/> ottima <input type="checkbox"/> discreta <input type="checkbox"/> appena sufficiente <input checked="" type="checkbox"/> deficitaria <input type="checkbox"/> nulla		
<i>note</i>		

ALLEGATO GRAFICO

Identificativo servizio area giochi

Ubicazione via Don Occhi

Estratto cartografico



Estratto fotografico

