


COMUNE DI VEZZA D'OGLIO
Provincia di Brescia



PIANO DI GOVERNO DEL TERRITORIO
Approvato con delibera C.C. n° 6 del 12/09/2003, pub. B.U.R.L. n° 35 del 12/09/2003
ai sensi della Legge Regionale 11 marzo 2005, n° 12 e s.m.i.
modificato in base alle osservazioni accolte

PROGETTISTA
Arch. Antonio Rubagotti

VARIANTE AL PIANO DELLE REGOLE E AL PIANO DEI SERVIZI 2013
R.1.2b
Ricognizione e classificazione
degli ambiti del territorio comunale

COLLABORATORI
Arch. Raffaella Camisani
Arch. Fabio Facchetti

scala 1:10.000

Il Sindaco
Severino Bonavetti

Il Responsabile del Procedimento
Geom. Silvio Rizzi

Il Segretario
Dott.ssa Laura Cortesi

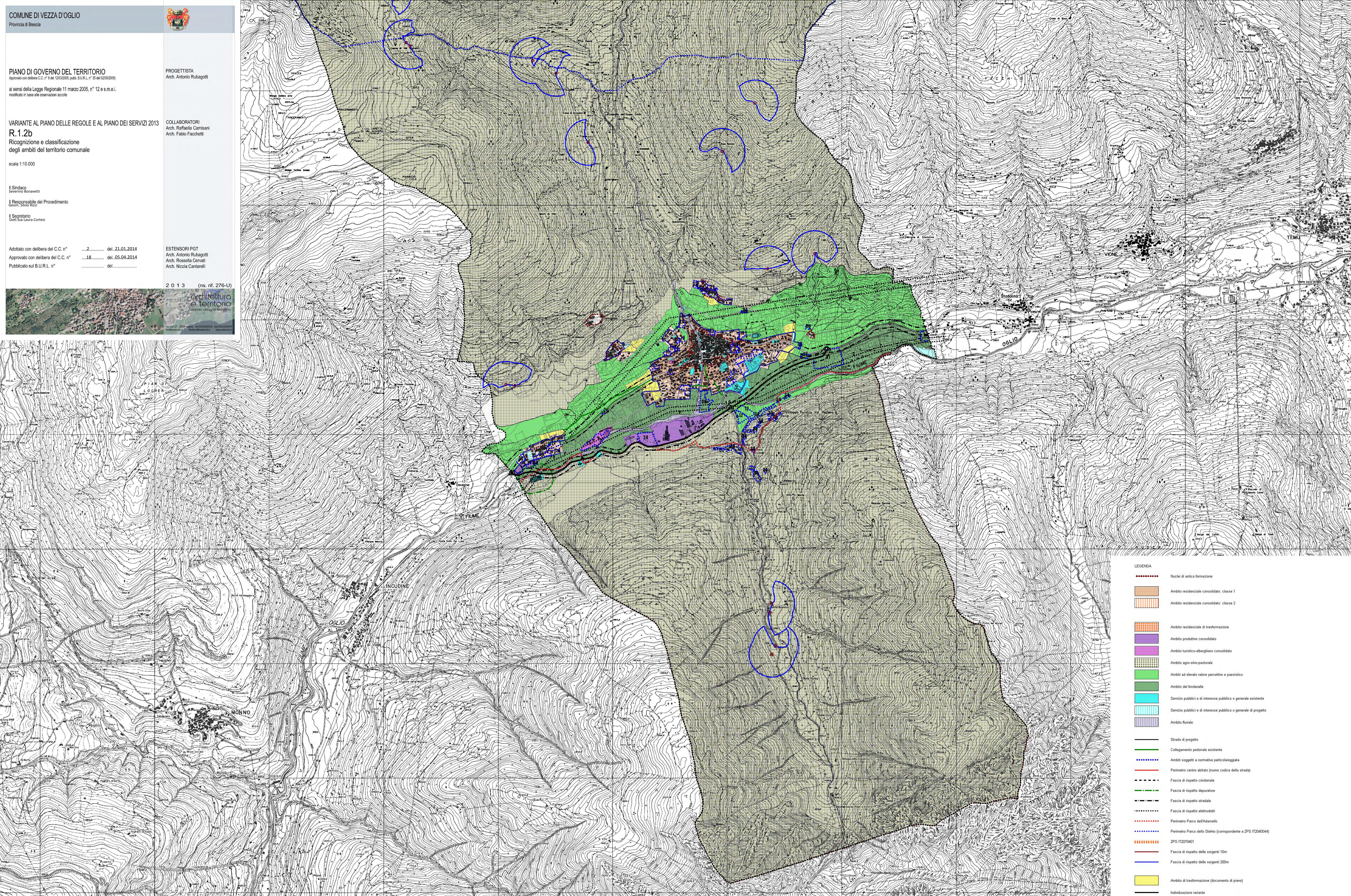
Adottato con delibera del C.C. n° del 21.01.2014
Approvato con delibera del C.C. n° del 05.04.2014
Pubblicato sul B.U.R.L. n° del

ESTENSORI PGT
Arch. Antonio Rubagotti
Arch. Rossella Cervati
Arch. Nicola Cantarelli




























2 0 1 3 (ns. rif. 276-U)



architettura e territorio
studio di architettura



LEGENDA

-  Nuclei di antica formazione
-  Ambito residenziale consolidato: classe 1
-  Ambito residenziale consolidato: classe 2
-  Ambito residenziale di trasformazione
-  Ambito produttivo consolidato
-  Ambito turistico-alberghiero consolidato
-  Ambito agro-silvo-pastorale
-  Ambiti ad elevato valore percettivo e paesistico
-  Ambito del fondovalle
-  Servizio pubblici e di interesse pubblico o generale esistente
-  Servizio pubblici e di interesse pubblico o generale di progetto
-  Ambito fluviale
-  Strada di progetto
-  Collegamento pedonale esistente
-  Ambiti soggetti a normativa particolareggiata
-  Perimetro centro abitato (nuovo codice della strada)
-  Fascia di rispetto cimiteriale
-  Fascia di rispetto depuratore
-  Fascia di rispetto stradale
-  Fascia di rispetto elettrodotti
-  Perimetro Parco dell'Adamello
-  Perimetro Parco dello Stelvio (corrispondente a ZPS IT204004)
-  ZPS IT2070401
-  Fascia di rispetto delle sorgenti 10m
-  Fascia di rispetto delle sorgenti 200m
-  Ambito di trasformazione (documento di piano)
-  Individuazione variante