



PIANO DI GOVERNO DEL TERRITORIO  
ai sensi della Legge Regionale 11 marzo 2005, n° 12

DOCUMENTO DI PIANO - PIANO DELLE REGOLE

P.2.6a - R.5a - Classi di sensibilit  paesistica  
Scala 1: 15.000  
agosto 2008

Adottato con delibera del C.C. n°  
del

Il Sindaco

Approvato con delibera del C.C. n°  
del

Il Responsabile del Procedimento

Pubblicato sul B.U.R.L. n°  
del

Il Segretario

PROGETTISTI


Arch. Antonio Rubagotti, Arch. Rossella Cervati, Arch. Nicola Cantarelli

COLLABORATORI

Margherita Bertoni  
Arch. Raffaella Camisani  
Ing. Elisabetta Pedretti  
Ing. Paolo Volpini


CONSULENTI

Dott. Agr. Diego Balduzzi  
Dott. Fulvio Bottarelli  
Dott. Geol. Luca Albertelli




Laboratorio di Pianificazione Territoriale - Via S. Felice 10 - 25012 Vezza d'Oglio (BS) - Tel. 0302425005

CLASSI DI SENSIBILITA' PAESISTICA



Classe 1: sensibilit  paesistica molto bassa



Classe 2: sensibilit  paesistica bassa



Classe 3: sensibilit  paesistica media



Classe 4: sensibilit  paesistica alta



Classe 5: sensibilit  paesistica molto alta

..... Confine comunale