

PROVINCIA DI BRESCIA  
COMUNE DI TEMÙ



**PS1\_var1**  
**Inventario dei servizi esistenti**

*Procedura amministrativa*

ADOZIONE: Delibera del Consiglio Comunale n. xx del xx/xx/2018  
APPROVAZIONE: Delibera del Consiglio Comunale n. xx del xx/xx/2018

*Progettista*

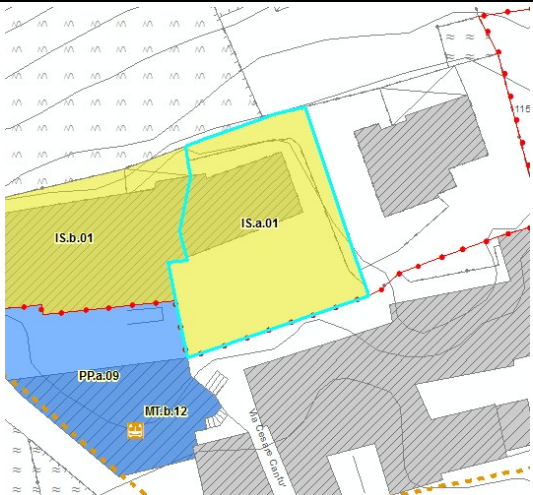

**arch. Fausto Bianchi**

Coordinamento Generale P.G.T. e V.A.S.: pian. Fabio Maffezzoni  
Collaboratore: arch. Valentina Longo

<b>SISTEMA DELL'ISTRUZIONE (IS)</b> .....	<b>3</b>
a) asilo nido (IS.a.01) .....	3
b) scuola dell'infanzia (IS.b.01) .....	4
c) scuola primaria (IS.c.01) .....	5
<b>SISTEMA DEI SERVIZI DI INTERESSE PUBBLICO (IP)</b> .....	<b>6</b>
a) servizi sociali (IP.a.01 - 03) .....	6
b) sedi istituzionali (IP.b.01) .....	9
c) vari (IP.c.01 - 03) .....	10
<b>SISTEMA DELLE STRUTTURE RELIGIOSE (SR)</b> .....	<b>13</b>
a) chiese, edifici religiosi (SR.a.01 - 08) .....	13
b) cimiteri (SR.b.01 - 03) .....	21
<b>SISTEMA DELLA CULTURA, SPORT E TEMPO LIBERO (AS)</b> .....	<b>24</b>
a) strutture sportive (AS.a.01 - 04) .....	24
b) biblioteche, musei (AS.b.01) .....	28
c) centri sociali e socioculturali (AS.c.01) .....	29
d) area sciabile (AS.d.01) .....	30
<b>SISTEMA DEL VERDE (VE)</b> .....	<b>31</b>
a) verde attrezzato (VE.a.01 - 05) .....	31
b) verde di arredo (VE.b.01 - 15) .....	36
<b>SISTEMA DEI PARCHEGGI (PP)</b> .....	<b>52</b>
a) parcheggio a raso pubblico (PP.a.01 - 38) .....	52
b) parcheggio a raso privato (PP.b.01 - 44) .....	92
c) parcheggio in struttura (PP.c.01 - 07) .....	137
<b>SISTEMA MOBILITA' E TRASPORTI (MT)</b> .....	<b>144</b>
a) percorso ciclo e/o pedonale (MT.a.01 - 16) .....	144
b) linee e fermate del trasporto pubblico (MT.b.01 - 14) .....	145
<b>SISTEMA IMPIANTI TECNOLOGICI (IT)</b> .....	<b>159</b>
a) servizi tecnologici (IT.a.01 - 13) .....	159
<b>QUADRO GENERALE DEI SERVIZI ESISTENTI</b> .....	<b>173</b>

## SISTEMA DELL'ISTRUZIONE (IS)

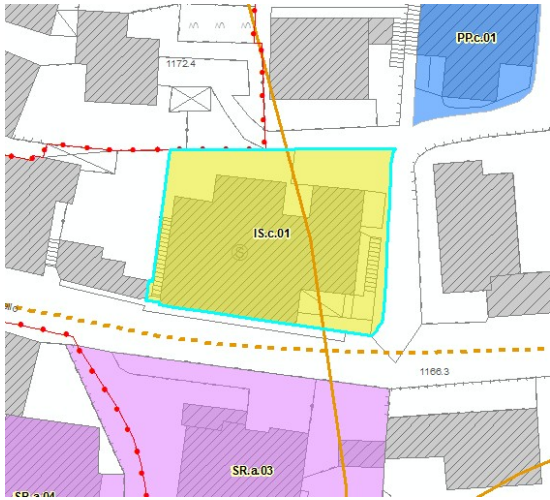

### a) asilo nido (IS.a.01)

Identificativo:		IS.a.01
		
<b>Identificazione</b>		
Denominazione:	Asilo nido	
Frazione / Località:	Pontagna	
Indirizzo:	via Cesare Cantù	
<b>Dati</b>		
Superficie lotto:	596 mq	
Superficie coperta:	140	
N piani:	2	
<b>Localizzazione</b>		
Compatibilità con le funzioni al contorno:	Buona	
Integrazione col contesto:	Buona	
Bacino d'utenza:	Sovracomunale	
<b>Gestione</b>		
Proprietà:	Pubblica	
Gestore:	Tipo di gestione (pubblico)	
Convenzionato:	No	
<b>Accessibilità</b>		
N posti auto in contiguità:	14	
Trasporto pubblico o convenzionato:	Presente	
Barriere architettoniche esterne alla struttura:	Non presenti	
<b>Fruibilità</b>		
Barriere architettoniche interne:	Non presenti	
Stato di conservazione immobile:	Buone	
Condizioni di agibilità:	Buone	
Attività:	Asilo nido	
<b>Criticità</b>		
Criticità/Proposte:		

## b) scuola dell'infanzia (IS.b.01)



Identificativo:		IS.b.01
 		
<b>Identificazione</b>		
Denominazione:	Scuola Materna	
Frazione / Località:	Pontagna	
Indirizzo:	via Nazionale	
<b>Dati</b>		
Superficie lotto:	485 mq	
Superficie coperta:	400 mq.	
N piani:	3	
<b>Localizzazione</b>		
Compatibilità con le funzioni al contorno:	Buona	
Integrazione col contesto:	Buona	
Bacino d'utenza:	Comunale	
<b>Gestione</b>		
Proprietà:	Pubblica	
Gestore:	Tipo di gestione (pubblico)	
Convenzionato:	No	
<b>Accessibilità</b>		
N posti auto in contiguità:	14	
Trasporto pubblico o convenzionato:	Presente	
Barriere architettoniche esterne alla struttura:	Non presenti	
<b>Fruibilità</b>		
Barriere architettoniche interne:	Non presenti	
Stato di conservazione immobile:	Buone	
Condizioni di agibilità:	Buone	
Attività:	Scuola Materna	
<b>Criticità</b>		
Criticità/Proposte:		

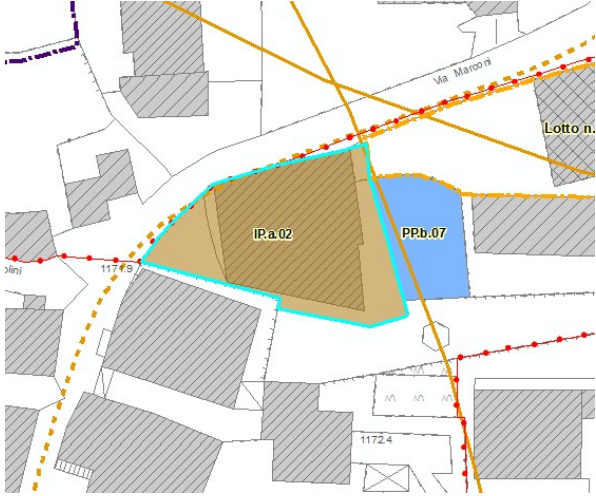

## c) scuola primaria (IS.c.01)

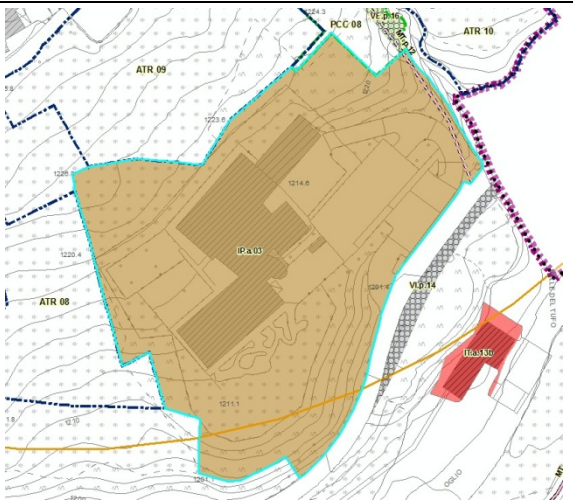

Identificativo:		IS.c.01
		
<b>Identificazione</b>		
Denominazione:	Scuola elementare - Biblioteca	
Frazione / Località:	Temù	
Indirizzo:	via Adamello	
<b>Dati</b>		
Superficie lotto:	732 mq	
Superficie coperta:	420 mq.	
N piani:	3	
<b>Localizzazione</b>		
Compatibilità con le funzioni al contorno:	Buona	
Integrazione col contesto:	Buona	
Bacino d'utenza:	Comunale	
<b>Gestione</b>		
Proprietà:	Pubblica	
Gestore:	Tipo di gestione (pubblico)	
Convenzionato:	No	
<b>Accessibilità</b>		
N posti auto in contiguità:	Non presenti	
Trasporto pubblico o convenzionato:	Non Presente	
Barriere architettoniche esterne alla struttura:	Non presenti	
<b>Fruibilità</b>		
Barriere architettoniche interne:	Non presenti	
Stato di conservazione immobile:	Buone	
Condizioni di agibilità:	Buone	
Attività:	Scuola elementare - vecchia sede Museo - Biblioteca	
<b>Criticità</b>		
Criticità/Proposte:		

## SISTEMA DEI SERVIZI DI INTERESSE PUBBLICO (IP)

### a) servizi sociali (IP.a.01 - 03)

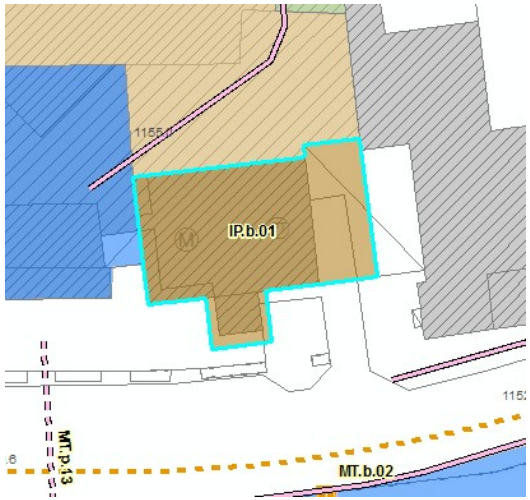

Identificativo:	IP.a.01	
		
<b>Identificazione</b>		
Denominazione:	Case popolari	
Frazione / Località:	Temù	
Indirizzo:	via Roma	
<b>Dati</b>		
Superficie lotto:	1.229 mq	
Slp del servizio:	500 mq.	
N piani:	3	
<b>Localizzazione</b>		
Compatibilità con le funzioni al contorno:	Buona	
Integrazione col contesto:	Buona	
Bacino d'utenza:	Comunale	
<b>Gestione</b>		
Proprietà:	Pubblica	
Gestore:	Tipo di gestione (pubblico)	
Convenzionato:	Si	
<b>Accessibilità</b>		
N posti auto in contiguità:	Non presenti	
Trasporto pubblico o convenzionato:	Non Presente	
Barriere architettoniche esterne alla struttura:	Non presenti	
<b>Fruibilità</b>		
Barriere architettoniche interne:	Non presenti	
Stato di conservazione immobile:	Buone	
Condizioni di agibilità:	Buone	
Attività:	Case popolari	
<b>Criticità</b>		
Criticità/Proposte:		

<b>Identificativo:</b>		<b>IP.a.02</b>
		
<b>Identificazione</b>		
Denominazione:	Ex asilo - Centro sociale	
Frazione / Località:	Temù	
Indirizzo:	via Marconi	
<b>Dati</b>		
Superficie lotto:	454 mq	
Slp del servizio:	287 mq.	
N piani:	4	
<b>Localizzazione</b>		
Compatibilità con le funzioni al contorno:	Buona	
Integrazione col contesto:	Buona	
Bacino d'utenza:	Comunale	
<b>Gestione</b>		
Proprietà:	Pubblica	
Gestore:	Tipo di gestione (pubblico)	
Convenzionato:	Si	
<b>Accessibilità</b>		
N posti auto in contiguità:	6	
Trasporto pubblico o convenzionato:	Non Presente	
Barriere architettoniche esterne alla struttura:	Non presenti	
<b>Fruibilità</b>		
Barriere architettoniche interne:	Non presenti	
Stato di conservazione immobile:	Buone	
Condizioni di agibilità:	Buone	
Attività:	Centro sociale	
<b>Criticità</b>		
Criticità/Proposte:		

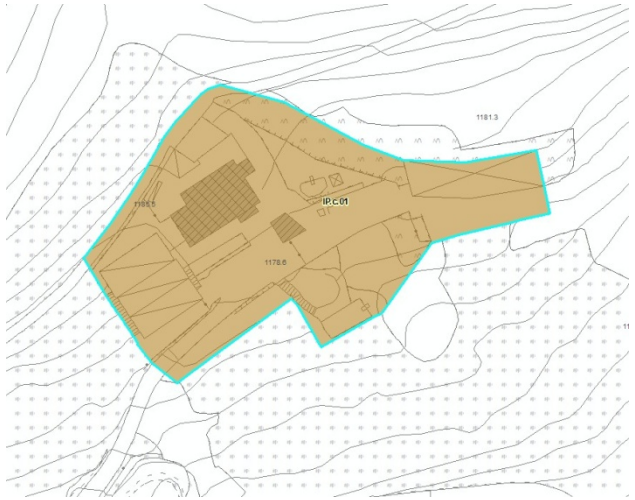

<b>Identificativo:</b>		<b>IP.a.03</b>
		
<b>Identificazione</b>		
Denominazione:	Residenza Sanitaria Assistenziale (RSA) Fondazione Mons. Giacomo Caretoni ONLUS	
Frazione / Località:	Villa Dalegno	
Indirizzo:	via Roma	
<b>Dati</b>		
Superficie lotto:	15.834 mq	
Slp del servizio:	2.430 mq	
N piani:	3	
<b>Localizzazione</b>		
Compatibilità con le funzioni al contorno:	Buona	
Integrazione col contesto:	Buona	
Bacino d'utenza:	Sovracomunale	
<b>Gestione</b>		
Proprietà:	Privata	
Gestore:	Tipo di gestione (privata)	
Convenzionato:	Si	
<b>Accessibilità</b>		
N posti auto in contiguità:	Non presenti	
Trasporto pubblico o convenzionato:	Non Presente	
Barriere architettoniche esterne alla struttura:	Non presenti	
<b>Fruibilità</b>		
Barriere architettoniche interne:	Non presenti	
Stato di conservazione immobile:	Buono	
Condizioni di agibilità:	Buone	
Attività:	La struttura dispone di 82 posti letto e 15 posti al Centro Diurno	
<b>Criticità</b>		
Criticità/Proposte:		







## b) sedi istituzionali (IP.b.01)

Identificativo:		IP.b.01
		
<b>Identificazione</b>		
Denominazione:	Municipio - Posta	
Frazione / Località:	Temù	
Indirizzo:	via Roma	
<b>Dati</b>		
Superficie lotto:	359 mq	
Superficie coperta:	258 mq.	
N piani:	3	
<b>Localizzazione</b>		
Compatibilità con le funzioni al contorno:	Buona	
Integrazione col contesto:	Buona	
Bacino d'utenza:	Comunale	
<b>Gestione</b>		
Proprietà:	Pubblica	
Gestore:	Tipo di gestione (pubblico)	
Convenzionato:	No	
<b>Accessibilità</b>		
N posti auto in contiguità:	46	
Trasporto pubblico o convenzionato:	Non Presente	
Barriere architettoniche esterne alla struttura:	Non presenti	
<b>Fruibilità</b>		
Barriere architettoniche interne:	Non presenti	
Stato di conservazione immobile:	Buono	
Condizioni di agibilità:	Buone	
Attività:	Amministrazione comunale - Posta	
<b>Criticità</b>		
Criticità/Proposte:		

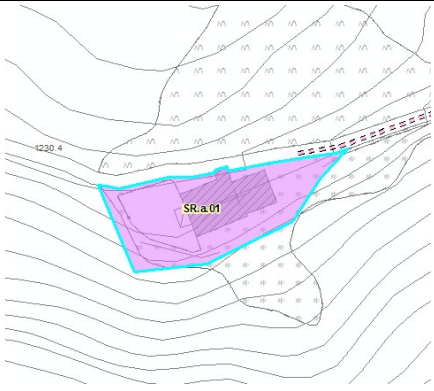

## c) vari (IP.c.01 - 03)

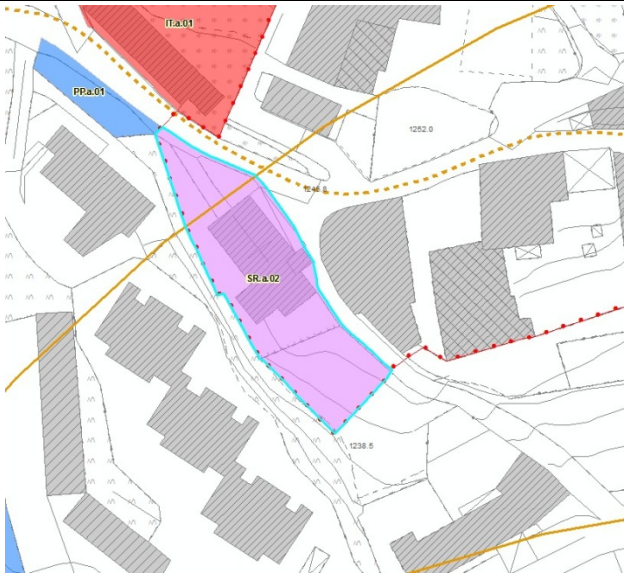

<b>Identificativo:</b>		<b>IP.c.01</b>
		
<b>Identificazione</b>		
Denominazione:	Canile	
Frazione / Località:	Temù	
Indirizzo:	via Gavero	
<b>Dati</b>		
Superficie lotto:	2.464 mq	
Superficie coperta:	164 mq.	
N piani:	1	
<b>Localizzazione</b>		
Compatibilità con le funzioni al contorno:	Sufficiente	
Integrazione col contesto:	Sufficiente	
Bacino d'utenza:	Sovracomunale	
<b>Gestione</b>		
Proprietà:	Privata	
Gestore:	Tipo di gestione (privata)	
Convenzionato:	No	
<b>Accessibilità</b>		
N posti auto in contiguità:	0	
Trasporto pubblico o convenzionato:	Non Presente	
Barriere architettoniche esterne alla struttura:	Non presenti	
<b>Fruibilità</b>		
Barriere architettoniche interne:	Non presenti	
Stato di conservazione immobile:	Buono	
Condizioni di agibilità:	Buone	
Attività:	Canile	
<b>Criticità</b>		
Criticità/Proposte:		

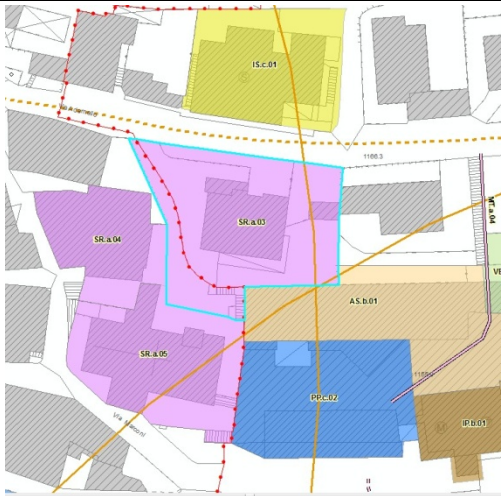

<b>Identificativo:</b>		<b>IP.c.02</b>
		
<b>Identificazione</b>		
Denominazione:	c.n.s.a.s. – Centro operativo Sandro Occhi – Soccorso Alpino	
Frazione / Località:	Temù	
Indirizzo:	via Val d'Avio	
<b>Dati</b>		
Superficie lotto:	59 mq	
Superficie coperta:	59 mq.	
N piani:	1	
<b>Localizzazione</b>		
Compatibilità con le funzioni al contorno:	Sufficiente	
Integrazione col contesto:	Sufficiente	
Bacino d'utenza:	Sovracomunale	
<b>Gestione</b>		
Proprietà:	Pubblica	
Gestore:	Tipo di gestione (privata)	
Convenzionato:	No	
<b>Accessibilità</b>		
N posti auto in contiguità:	70	
Trasporto pubblico o convenzionato:	Non Presente	
Barriere architettoniche esterne alla struttura:	Non presenti	
<b>Fruibilità</b>		
Barriere architettoniche interne:	Non presenti	
Stato di conservazione immobile:	Buono	
Condizioni di agibilità:	Buone	
Attività:	Centro operativo Sandro Occhi – Soccorso Alpino	
<b>Criticità</b>		
Criticità/Proposte:		

<b>Identificativo:</b>		<b>IP.c.03</b>
		
<b>Identificazione</b>		
Denominazione:	Bar la casera	
Frazione / Località:	Val D'Avio	
Indirizzo:	via Prevalè	
<b>Dati</b>		
Superficie lotto:	347 mq.	
Superficie coperta:	110 mq.	
N piani:	1	
<b>Localizzazione</b>		
Compatibilità con le funzioni al contorno:	Buona	
Integrazione col contesto:	Buona	
Bacino d'utenza:	Comunale	
<b>Gestione</b>		
Proprietà:	Pubblica	
Gestore:	Tipo di gestione (privato)	
Convenzionato:	No	
<b>Accessibilità</b>		
N posti auto in contiguità:	Non presenti	
Trasporto pubblico o convenzionato:	Non Presente	
Barriere architettoniche esterne alla struttura:	Non presenti	
<b>Fruibilità</b>		
Barriere architettoniche interne:	Non presenti	
Stato di conservazione immobile:	Buono	
Condizioni di agibilità:	Buone	
Attività:	Bar	
<b>Criticità</b>		
Criticità/Proposte:	Ristrutturazione	

**SISTEMA DELLE STRUTTURE RELIGIOSE (SR)****a) chiese, edifici religiosi (SR.a.01 - 08)**

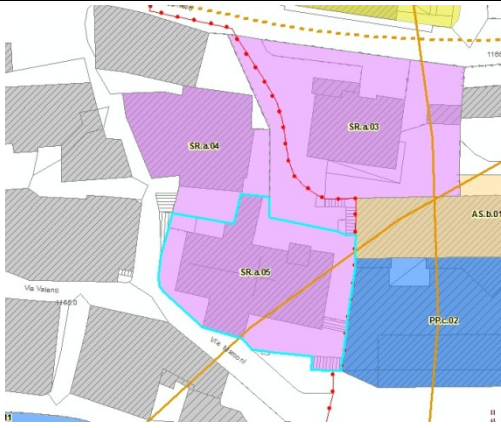

<b>Identificativo:</b>		<b>SR.a.01</b>
		
<b>Identificazione</b>		
Denominazione:	Chiesa S. Alessandro	
Frazione / Località:	Temù	
<b>Dati</b>		
Superficie lotto:	357 mq.	
Superficie coperta:	84 mq.	
N piani:	1	
<b>Localizzazione</b>		
Compatibilità con le funzioni al contorno:	Buona	
Integrazione col contesto:	Buona	
Bacino d'utenza:	Comunale	
<b>Gestione</b>		
Proprietà:	Parrocchia	
Gestore:	Parrocchia	
Convenzionato:	No	
<b>Accessibilità</b>		
N posti auto in contiguità:	Non presenti	
Trasporto pubblico o convenzionato:	Non Presente	
Barriere architettoniche esterne alla struttura:	Non presenti	
<b>Fruibilità</b>		
Barriere architettoniche interne:	Non presenti	
Stato di conservazione immobile:	Buone	
Condizioni di agibilità:	Buone	
Attività:	culto	
<b>Brevi notizie</b>		
<p>La chiesetta sorge sulla strada che porta da Vione a Lecanù (frazione di Temù), in posizione isolata. La struttura molto semplice ha la tipica forma a capanna; sulla facciata si apre un portale lineare con un architrave di marmo e sopra una piccola finestra a lunetta.</p> <p>Sul lato settentrionale della chiesetta si erge il campanile trecentesco a base quadrata e dalle linee tozze.</p> <p>La chiesa ha purtroppo subito un lento degrado fino agli anni '30 di questo secolo, in cui sono cominciati i primi lavori di restauro. La tradizione popolare vuole che di qui sia passato San Carlo Borromeo e abbia risanato una fonte ritenuta malefica; è visibile ancora oggi la pietra su cui il Santo avrebbe posato il piede per scendere da cavallo, oggetto di venerazione da parte della gente del luogo.</p>		
<b>Criticità</b>		
Criticità/Proposte:		

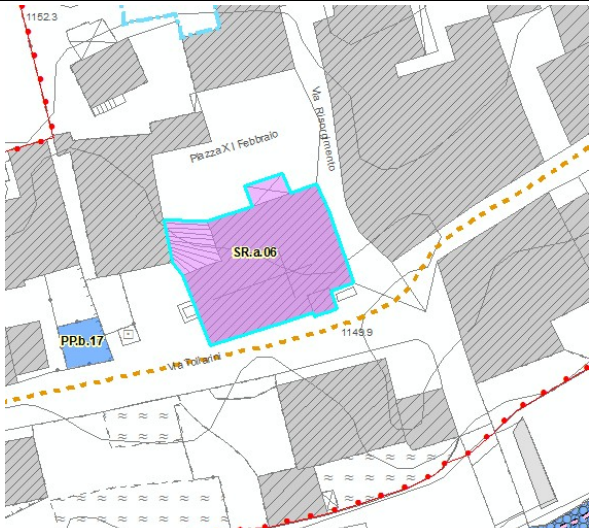

<b>Identificativo:</b>		<b>SR.a.02</b>
		
<b>Identificazione</b>		
Denominazione:	Chiesa Santa Giulia	
Frazione / Località:	Lecanù	
Indirizzo:	via Lecanù	
<b>Dati</b>		
Superficie lotto:	782 mq	
Superficie coperta:	206	
N piani:	1	
<b>Localizzazione</b>		
Compatibilità con le funzioni al contorno:	Buona	
Integrazione col contesto:	Buona	
Bacino d'utenza:	Comunale	
<b>Gestione</b>		
Proprietà:	Parrocchia	
Gestore:	Parrocchia	
Convenzionato:	No	
<b>Accessibilità</b>		
N posti auto in contiguità:	7	
Trasporto pubblico o convenzionato:	Non Presente	
Barriere architettoniche esterne alla struttura:	Non presenti	
<b>Fruibilità</b>		
Barriere architettoniche interne:	Non presenti	
Stato di conservazione immobile:	Buone	
Condizioni di agibilità:	Buone	
Attività:	culto	
<b>Brevi notizie</b>		
<p>E' una chiesetta alpina costruita a quota 1860, sopra Mezzullo, ai limiti di uno splendido lariceto. Sebbene abbia l'aspetto più di una baita in mezzo al bosco che di una chiesa, è posta in bellissima posizione e ha una lunga storia.</p> <p>Nel Cinquecento al titolo di questa chiesa era annesso il Chiericato di S. Giulia che, nel 1567, in occasione della visita del vescovo Domenico Bollani, aveva dato adito a notevoli contrasti.</p>		
<b>Criticità</b>		
Criticità/Proposte:		

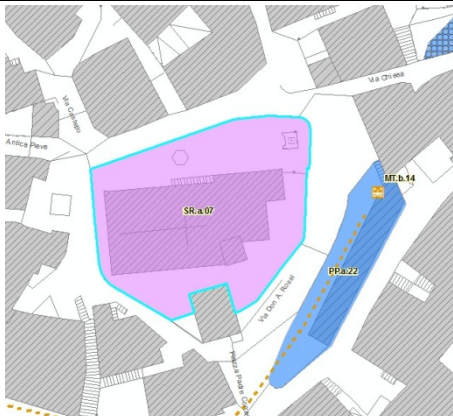

Identificativo:		SR.a.03
		
<b>Identificazione</b>		
Denominazione:	Oratorio del Sepolcro	
Frazione / Località:	Temù	
Indirizzo:	via Adamello	
<b>Dati</b>		
Superficie lotto:	1.108 mq.	
Superficie coperta:	255 mq.	
N piani:	3	
<b>Localizzazione</b>		
Compatibilità con le funzioni al contorno:	Buona	
Integrazione col contesto:	Buona	
Bacino d'utenza:	Comunale	
<b>Gestione</b>		
Proprietà:	Parrocchia	
Gestore:	Tipo di gestione (privata)	
Convenzionato:	No	
<b>Accessibilità</b>		
N posti auto in contiguità:	Non presenti	
Trasporto pubblico o convenzionato:	Non Presente	
Barriere architettoniche esterne alla struttura:	Non presenti	
<b>Fruibilità</b>		
Barriere architettoniche interne:	Non presenti	
Stato di conservazione immobile:	Buono	
Condizioni di agibilità:	Buone	
Attività:	Oratorio	
<b>Criticità</b>		
Criticità/Proposte:		

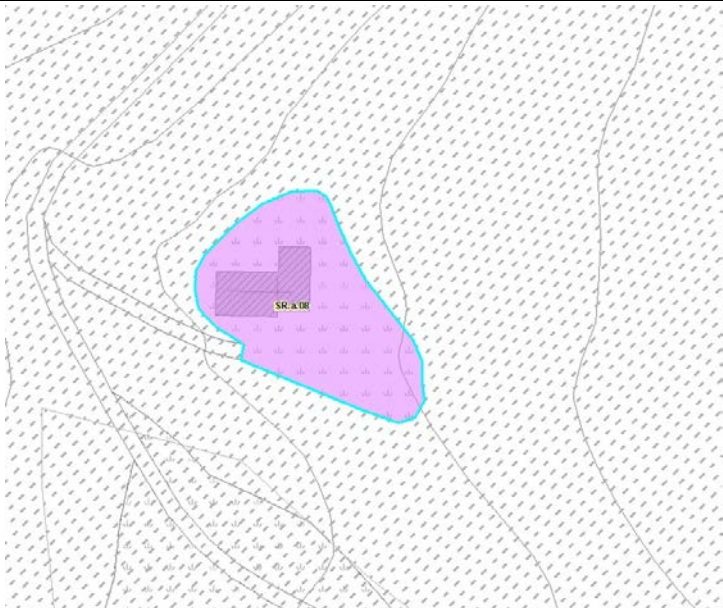

<b>Identificativo:</b>		<b>SR.a.04</b>
		
<b>Identificazione</b>		
Denominazione:	Casa canonica	
Frazione / Località:	Temù	
Indirizzo:	via Marconi	
<b>Dati</b>		
Superficie lotto:	488 mq.	
Superficie coperta:	370 mq.	
N piani:	3	
<b>Localizzazione</b>		
Compatibilità con le funzioni al contorno:	Buona	
Integrazione col contesto:	Buona	
Bacino d'utenza:	Comunale	
<b>Gestione</b>		
Proprietà:	Parrocchia	
Gestore:	Tipo di gestione (privata)	
Convenzionato:	No	
<b>Accessibilità</b>		
N posti auto in contiguità:	Non presenti	
Trasporto pubblico o convenzionato:	Non Presente	
Barriere architettoniche esterne alla struttura:	Non presenti	
<b>Fruibilità</b>		
Barriere architettoniche interne:	Non presenti	
Stato di conservazione immobile:	Buono	
Condizioni di agibilità:	Buone	
Attività:	Casa canonica	
<b>Criticità</b>		
Criticità/Proposte:		



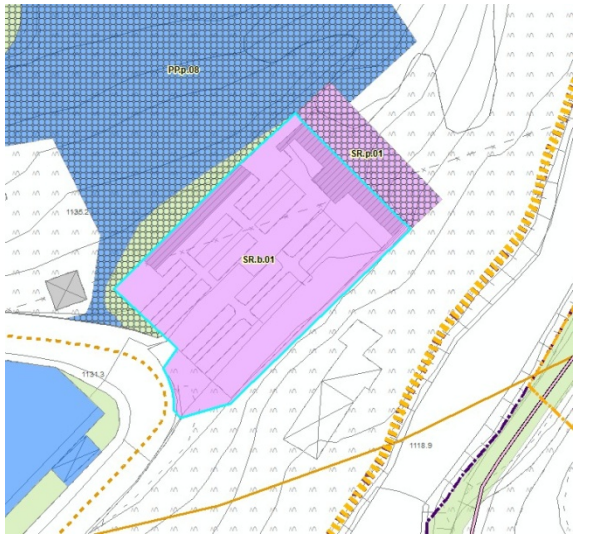

<b>Identificativo:</b>		<b>SR.a.05</b>
		
<b>Identificazione</b>		
Denominazione:	Chiesa S. Bartolomeo	
Frazione / Località:	Temù	
Indirizzo:	via Marconi	
<b>Dati</b>		
Superficie lotto:	809 mq.	
Slp del servizio:	440 mq.	
N piani:	1	
<b>Localizzazione</b>		
Compatibilità con le funzioni al contorno:	Buona	
Integrazione col contesto:	Buona	
Bacino d'utenza:	Comunale	
<b>Gestione</b>		
Proprietà:	Parrocchia	
Gestore:	Parrocchia	
Convenzionato:	No	
<b>Accessibilità</b>		
N posti auto in contiguità:	46	
Trasporto pubblico o convenzionato:	Non Presente	
Barriere architettoniche esterne alla struttura:	Non presenti	
<b>Fruibilità</b>		
Barriere architettoniche interne:	Non presenti	
Stato di conservazione immobile:	Buone	
Condizioni di agibilità:	Buone	
Attività:	culto	
<b>Brevi notizie</b>		
<p>La struttura della chiesa parrocchiale è seicentesca, ma ha subito profonde ristrutturazioni nei secoli XVIII e XIX. Sulla facciata spiccano i tre grandi mosaici di don Mino Trombini che raffigurano S. Alessandro, S. Bartolomeo e S. Antonio Abate.</p> <p>Sul fianco nord-est della chiesa è posto il campanile con merlature ghibelline e una bifora su ogni lato. All'interno, l'unica aula è costituita da tre campate con volte a botte.</p> <p>La ricchezza della chiesa sta nella collezione delle opere lignee: l'altare maggiore, in cui l'ancona, il tabernacolo e il paliotto sono di Giovan Battista Zotti e l'altare del rosario della bottega dei Ramus, nel cui paliotto è rappresentata la Natività prendendo a modello, per le figure dei pastori, la gente del luogo.</p>		
<b>Criticità</b>		
Criticità/Proposte:		

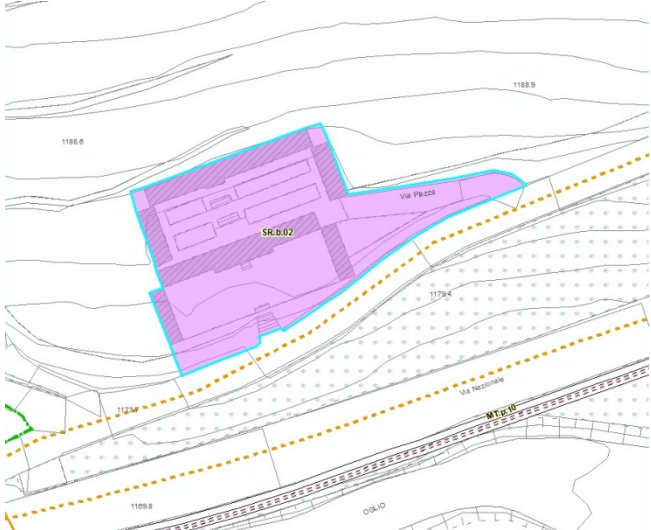

<b>Identificativo:</b>		<b>SR.a.06</b>
		
<b>Identificazione</b>		
Denominazione:	Chiesa Santa Maria	
Frazione / Località:	Pontagna	
Indirizzo:	via Tollarini	
<b>Dati</b>		
Superficie lotto:	330 mq.	
Superficie coperta:	280 mq.	
N piani:	1	
<b>Localizzazione</b>		
Compatibilità con le funzioni al contorno:	Buona	
Integrazione col contesto:	Buona	
Bacino d'utenza:	Comunale	
<b>Gestione</b>		
Proprietà:	Parrocchia	
Gestore:	Parrocchia	
Convenzionato:	No	
<b>Accessibilità</b>		
N posti auto in contiguità:	Non presenti	
Trasporto pubblico o convenzionato:	Non Presente	
Barriere architettoniche esterne alla struttura:	Non presenti	
<b>Fruibilità</b>		
Barriere architettoniche interne:	Non presenti	
Stato di conservazione immobile:	Buone	
Condizioni di agibilità:	Buone	
Attività:	culto	
<b>Brevi notizie</b>		
La chiesa parrocchiale di Pontagna è dedicata a Santa Maria. Ha un portale del 1627 e contiene una tela attribuita al Bate in una soasa del Ramus, così come quella del presbiterio.		
<b>Criticità</b>		
Criticità/Proposte:		

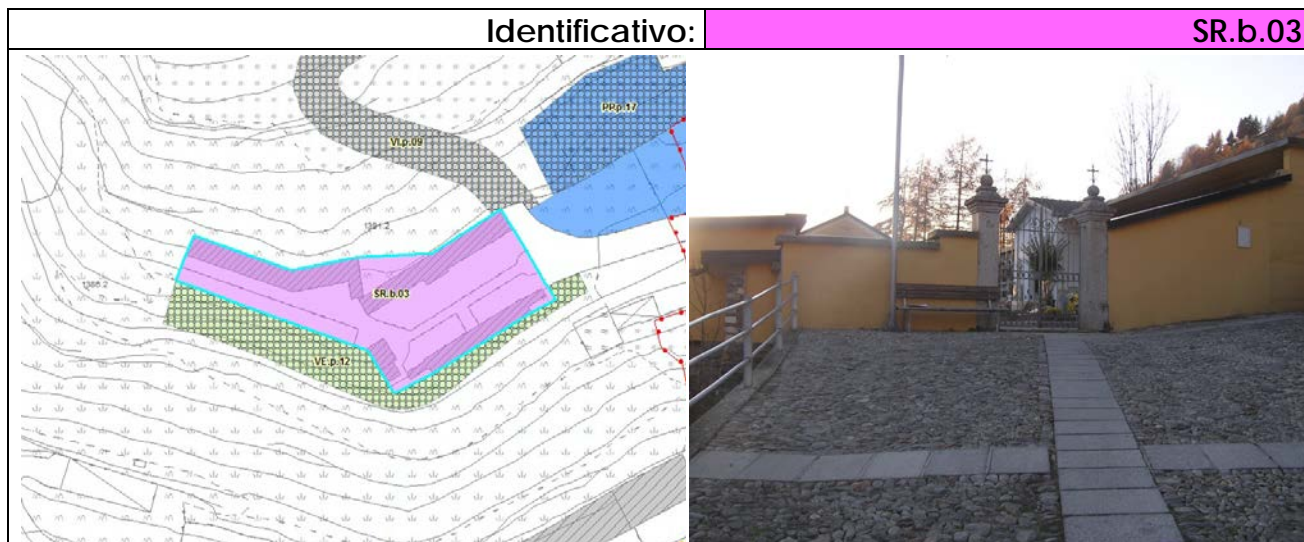
<b>Identificativo:</b>		<b>SR.a.07</b>
		
<b>Identificazione</b>		
Denominazione:	Chiesa	
Frazione / Località:	Villa Dalegno	
Indirizzo:	via Castello	
<b>Dati</b>		
Superficie lotto:	1.164 mq.	
Superficie coperta:	480 mq.	
N piani:	1	
<b>Localizzazione</b>		
Compatibilità con le funzioni al contorno:	Buona	
Integrazione col contesto:	Buona	
Bacino d'utenza:	Comunale	
<b>Gestione</b>		
Proprietà:	Parrocchia	
Gestore:	Parrocchia	
Convenzionato:	No	
<b>Accessibilità</b>		
N posti auto in contiguità:	12	
Trasporto pubblico o convenzionato:	Presente	
Barriere architettoniche esterne alla struttura:	Non presenti	
<b>Fruibilità</b>		
Barriere architettoniche interne:	Non presenti	
Stato di conservazione immobile:	Buone	
Condizioni di agibilità:	Buone	
Attività:	culto	
<b>Brevi notizie</b>		
<p>La struttura della chiesa parrocchiale è seicentesca, ma ha subito profonde ristrutturazioni nei secoli XVIII e XIX. Sulla facciata spiccano i tre grandi mosaici di don Mino Trombini che raffigurano S. Alessandro, S. Bartolomeo e S. Antonio Abate.</p> <p>Sul fianco nord-est della chiesa è posto il campanile con merlature ghibelline e una bifora su ogni lato. All'interno, l'unica aula è costituita da tre campate con volte a botte.</p> <p>La ricchezza della chiesa sta nella collezione delle opere lignee: l'altare maggiore, in cui l'ancona, il tabernacolo e il paliotto sono di Giovan Battista Zotti e l'altare del rosario della bottega dei Ramus, nel cui paliotto è rappresentata la Natività prendendo a modello, per le figure dei pastori, la gente del luogo.</p>		
<b>Criticità</b>		
Criticità/Proposte:		

<b>Identificativo:</b>		<b>SR.a.08</b>
		
<b>Identificazione</b>		
Denominazione:	Chiesa Santa Giulia	
Frazione / Località:	Mezzullo	
<b>Dati</b>		
Superficie lotto:	823 mq	
Superficie coperta:	126	
N piani:	1	
<b>Localizzazione</b>		
Compatibilità con le funzioni al contorno:	Buona	
Integrazione col contesto:	Buona	
Bacino d'utenza:	Comunale	
<b>Gestione</b>		
Proprietà:	Parrocchia	
Gestore:	Parrocchia	
Convenzionato:	No	
<b>Accessibilità</b>		
N posti auto in contiguità:	Non presenti	
Trasporto pubblico o convenzionato:	Non Presente	
Barriere architettoniche esterne alla struttura:	Non presenti	
<b>Fruibilità</b>		
Barriere architettoniche interne:	Non presenti	
Stato di conservazione immobile:	Buone	
Condizioni di agibilità:	Buone	
Attività:	culto	
<b>Brevi notizie</b>		
<p>E' una chiesetta alpina costruita a quota 1860, sopra Mezzullo, ai limiti di uno splendido lariceto. Sebbene abbia l'aspetto più di una baita in mezzo al bosco che di una chiesa, è posta in bellissima posizione e ha una lunga storia.</p> <p>Nel Cinquecento al titolo di questa chiesa era annesso il Chiericato di S. Giulia che, nel 1567, in occasione della visita del vescovo Domenico Bollani, aveva dato adito a notevoli contrasti.</p>		
<b>Criticità</b>		
Criticità/Proposte:		

## b) cimiteri (SR.b.01 - 03)

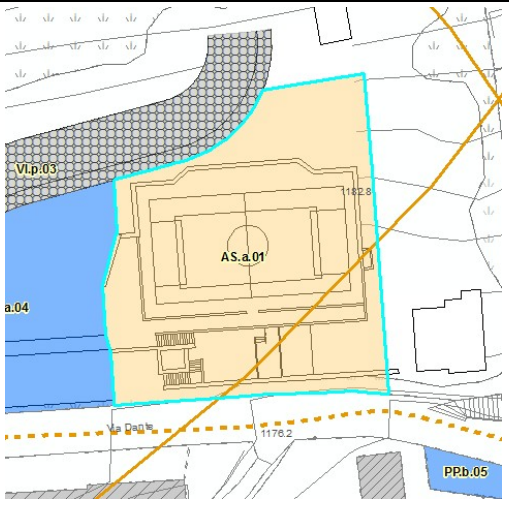

Identificativo:		SR.b.01
		
<b>Identificazione</b>		
Denominazione:	Cimitero	
Frazione / Località:	Temù	
Indirizzo:	via Val d' Avio	
<b>Dati</b>		
Superficie lotto:	1.385 mq	
<b>Localizzazione</b>		
Compatibilità con le funzioni al contorno:	Buona	
Integrazione col contesto:	Buona	
Bacino d'utenza:	Comunale	
<b>Gestione</b>		
Proprietà:	Pubblica	
Gestore:	Tipo di gestione (pubblico)	
Convenzionato:	No	
<b>Accessibilità</b>		
N posti auto in contiguità:	70	
Trasporto pubblico o convenzionato:	Non Presente	
Barriere architettoniche esterne alla struttura:	Non presenti	
<b>Fruibilità</b>		
Barriere architettoniche interne:	Non presenti	
Stato di conservazione immobile:	Buone	
Condizioni di agibilità:	Buone	
Attività:	culto	
<b>Criticità</b>		
Criticità/Proposte:		

<b>Identificativo:</b>		<b>SR.b.02</b>
		
<b>Identificazione</b>		
Denominazione:		Cimitero
Frazione / Località:		Pontagna
Indirizzo:		via Piazza
<b>Dati</b>		
Superficie lotto:		1.510 mq
<b>Localizzazione</b>		
Compatibilità con le funzioni al contorno:		Buone
Integrazione col contesto:		Buone
Bacino d'utenza:		Comunale
<b>Gestione</b>		
Proprietà:		Pubblica
Gestore:		Tipo di gestione (pubblico)
Convenzionato:		No
<b>Accessibilità</b>		
N posti auto in contiguità:		Non presenti
Trasporto pubblico o convenzionato:		Non Presente
Barriere architettoniche esterne alla struttura:		Non presenti
<b>Fruibilità</b>		
Barriere architettoniche interne:		Non presenti
Stato di conservazione immobile:		Buone
Condizioni di agibilità:		Buone
Attività:		culto
<b>Criticità</b>		
Criticità/Proposte:		







<b>Identificazione</b>	
Denominazione:	Cimitero
Frazione / Località:	Villa Dalegno
Indirizzo:	via Antica Pieve
<b>Dati</b>	
Superficie lotto:	789 mq
<b>Localizzazione</b>	
Compatibilità con le funzioni al contorno:	Buona
Integrazione col contesto:	Buona
Bacino d'utenza:	Comunale
<b>Gestione</b>	
Proprietà:	Pubblica
Gestore:	Tipo di gestione (pubblico)
Convenzionato:	No
<b>Accessibilità</b>	
N posti auto in contiguità:	Non presenti
Trasporto pubblico o convenzionato:	Non Presente
Barriere architettoniche esterne alla struttura:	Non presenti
<b>Fruibilità</b>	
Barriere architettoniche interne:	Non presenti
Stato di conservazione immobile:	Buone
Condizioni di agibilità:	Buone
Attività:	culto
<b>Criticità</b>	
Criticità/Proposte:	



**SISTEMA DELLA CULTURA, SPORT E TEMPO LIBERO (AS)****a) strutture sportive (AS.a.01 - 04)**

<b>Identificativo:</b>		<b>AS.a.01</b>
		
<b>Identificazione</b>		
Denominazione:	Campo sportivo	
Frazione / Località:	Temù	
Indirizzo:	via Dante	
<b>Dati</b>		
Superficie lotto:	1.201 mq	
<b>Localizzazione</b>		
Compatibilità con le funzioni al contorno:	Buona	
Integrazione col contesto:	Buona	
Bacino d'utenza:	Comunale	
<b>Gestione</b>		
Proprietà:	Pubblica	
Gestore:	Tipo di gestione (pubblico)	
Convenzionato:	No	
<b>Accessibilità</b>		
N posti auto in contiguità:	10	
Trasporto pubblico o convenzionato:	Non Presente	
Barriere architettoniche esterne alla struttura:	Non presenti	
<b>Fruibilità</b>		
Barriere architettoniche interne:	Non presenti	
Stato di conservazione immobile:	In costruzione	
Condizioni di agibilità:	In costruzione	
Attività:	Sportiva, calcistica	
<b>Criticità</b>		
Criticità/Proposte:		

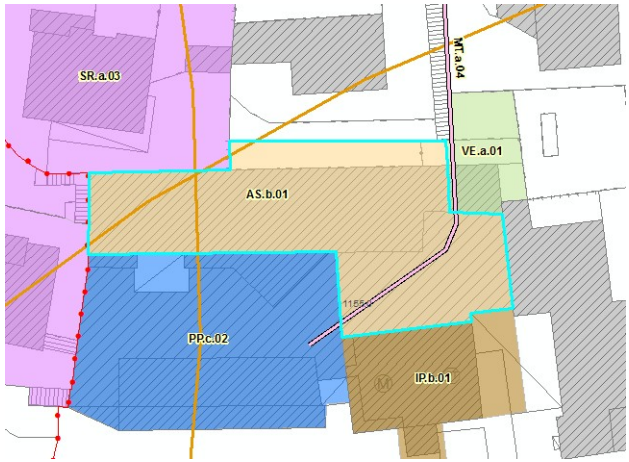



<b>Identificativo:</b>		<b>AS.a.02</b>
		
<b>Identificazione</b>		
Denominazione:	Campo sportivo	
Frazione / Località:	Pontagna	
Indirizzo:	via Saletti	
<b>Dati</b>		
Superficie lotto:	16.405 mq	
<b>Localizzazione</b>		
Compatibilità con le funzioni al contorno:	Buona	
Integrazione col contesto:	Buona	
Bacino d'utenza:	Sovracomunale	
<b>Gestione</b>		
Proprietà:	Pubblica	
Gestore:	Tipo di gestione (pubblico)	
Convenzionato:	No	
<b>Accessibilità</b>		
N posti auto in contiguità:	25	
Trasporto pubblico o convenzionato:	Non Presente	
Barriere architettoniche esterne alla struttura:	Non presenti	
<b>Fruibilità</b>		
Barriere architettoniche interne:	Non presenti	
Stato di conservazione immobile:	Buone	
Condizioni di agibilità:	Buone	
Attività:	Sportiva, calcistica	
<b>Criticità</b>		
Criticità/Proposte:		


<b>Identificativo:</b>		<b>AS.a.03</b>
		
<b>Identificazione</b>		
Denominazione:	Campo sportivo	
Frazione / Località:	Villa Dalegno	
Indirizzo:	via Monte Coleazzo	
<b>Dati</b>		
Superficie lotto:	1.354 mq	
<b>Localizzazione</b>		
Compatibilità con le funzioni al contorno:	Sufficiente	
Integrazione col contesto:	Sufficiente	
Bacino d'utenza:	Comunale	
<b>Gestione</b>		
Proprietà:	Pubblica	
Gestore:	Tipo di gestione (pubblico)	
Convenzionato:	No	
<b>Accessibilità</b>		
N posti auto in contiguità:	Non presenti	
Trasporto pubblico o convenzionato:	Non Presente	
Barriere architettoniche esterne alla struttura:	Non presenti	
<b>Fruibilità</b>		
Barriere architettoniche interne:	Non presenti	
Stato di conservazione immobile:	Buone	
Condizioni di agibilità:	Buone	
Attività:	Sportiva, calcistica	
<b>Criticità</b>		
Criticità/Proposte:		

<b>Identificativo:</b>		<b>AS.a.04</b>
		
<b>Identificazione</b>		
Denominazione:	Impianti di risalita	
Frazione / Località:	Avio	
Indirizzo:	via Saletti	
<b>Dati</b>		
Superficie lotto:	1.809 mq	
Superficie coperta:	845 mq	
N piani:	1	
<b>Localizzazione</b>		
Compatibilità con le funzioni al contorno:	Buona	
Integrazione col contesto:	Buona	
Bacino d'utenza:	Sovracomunale	
<b>Gestione</b>		
Proprietà:	Privata	
Gestore:	Tipo di gestione (privata)	
Convenzionato:	No	
<b>Accessibilità</b>		
N posti auto in contiguità:	170	
Trasporto pubblico o convenzionato:	Non Presente	
Barriere architettoniche esterne alla struttura:	Non presenti	
<b>Fruibilità</b>		
Barriere architettoniche interne:	Non presenti	
Stato di conservazione immobile:	Buone	
Condizioni di agibilità:	Buone	
Attività:	Impianti di risalita	
<b>Criticità</b>		
Criticità/Proposte:	E' concessa la possibilità di un ampliamento di mq 1.600 di SIp da realizzare sia in altezza sia su un sedime diverso (parcheggio vicino).	

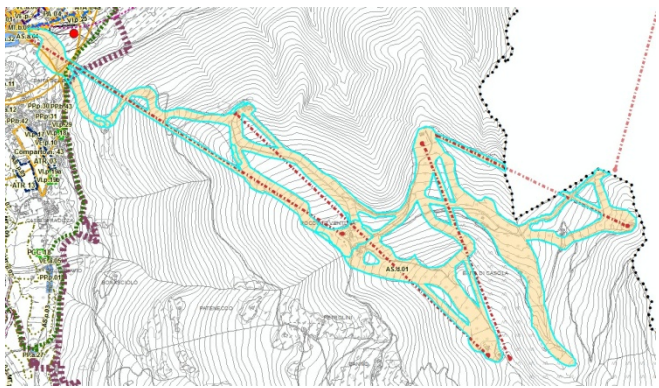

## b) biblioteche, musei (AS.b.01)

Identificativo:		AS.b.01
		
<b>Identificazione</b>		
Denominazione:	Nuova sede Museo	
Frazione / Località:	Temù	
Indirizzo:	via Roma	
<b>Dati</b>		
Superficie lotto:	958 mq	
Superficie coperta:	597 mq	
N piani:	1	
<b>Localizzazione</b>		
Compatibilità con le funzioni al contorno:	Buona	
Integrazione col contesto:	Buona	
Bacino d'utenza:	Sovracomunale	
<b>Gestione</b>		
Proprietà:	Pubblica	
Gestore:	Tipo di gestione (privata)	
Convenzionato:	No	
<b>Accessibilità</b>		
N posti auto in contiguità:	46	
Trasporto pubblico o convenzionato:	Non Presente	
Barriere architettoniche esterne alla struttura:	Non presenti	
<b>Fruibilità</b>		
Barriere architettoniche interne:	Non presenti	
Stato di conservazione immobile:	Buone	
Condizioni di agibilità:	Buone	
Attività:	Museo	
<b>Criticità</b>		
Criticità/Proposte:		

## c) centri sociali e socioculturali (AS.c.01)

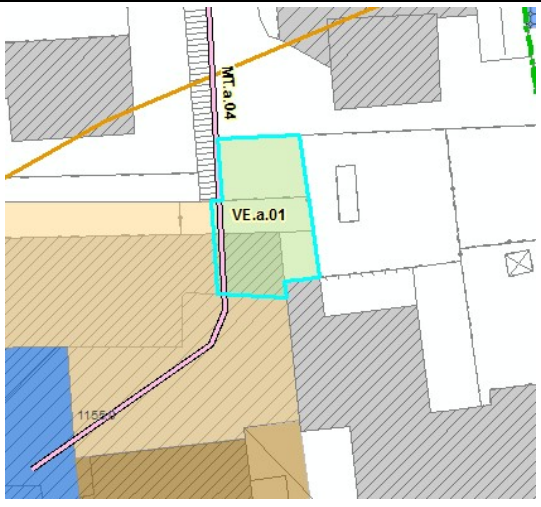

Identificativo:		AS.c.01
		
<b>Identificazione</b>		
Denominazione:	Cinema	
Frazione / Località:	Pontagna	
Indirizzo:	via Saletti	
<b>Dati</b>		
Superficie lotto:	1.079 mq	
Superficie coperta:	635 mq	
N piani:	1	
<b>Localizzazione</b>		
Compatibilità con le funzioni al contorno:	Buona	
Integrazione col contesto:	Buona	
Bacino d'utenza:	Sovracomunale	
<b>Gestione</b>		
Proprietà:	Privata	
Gestore:	Tipo di gestione (privata)	
Convenzionato:	No	
<b>Accessibilità</b>		
N posti auto in contiguità:	30	
Trasporto pubblico o convenzionato:	Non Presente	
Barriere architettoniche esterne alla struttura:	Non presenti	
<b>Fruibilità</b>		
Barriere architettoniche interne:	Non presenti	
Stato di conservazione immobile:	Buone	
Condizioni di agibilità:	Buone	
Attività:	Cinema	
<b>Criticità</b>		
Criticità/Proposte:		

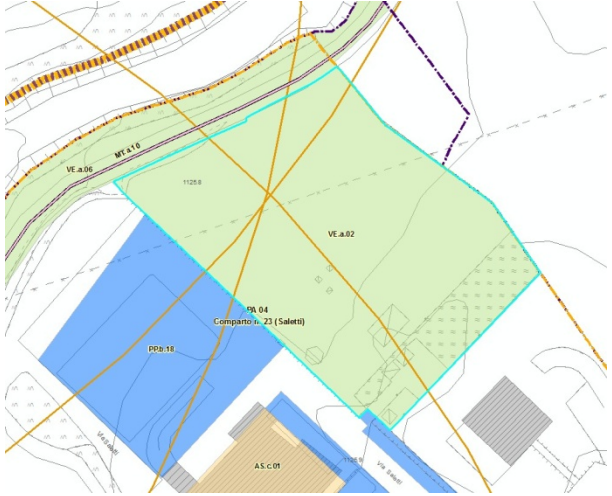

**d) area sciabile (AS.d.01)**

<b>Identificativo:</b>		<b>AS.d.01</b>
		
<b>Identificazione</b>		
Denominazione:		Piste da sci
Frazione / Località:		Avio
<b>Dati</b>		
Superficie lotto:		400.014 mq
<b>Localizzazione</b>		
Compatibilità con le funzioni al contorno:		Buona
Integrazione col contesto:		Buona
Bacino d'utenza:		Sovracomunale
<b>Gestione</b>		
Proprietà:		Privata
Gestore:		Tipo di gestione (pubblico - privata)
Convenzionato:		No
<b>Accessibilità</b>		
N posti auto in contiguità:		Non presenti
Trasporto pubblico o convenzionato:		Non Presente
Barriere architettoniche esterne alla struttura:		Non presenti
<b>Fruibilità</b>		
Barriere architettoniche interne:		Non presenti
Stato di conservazione immobile:		Buone
Condizioni di agibilità:		Buone
Attività:		Piste da sci
<b>Criticità</b>		
Criticità/Proposte:		

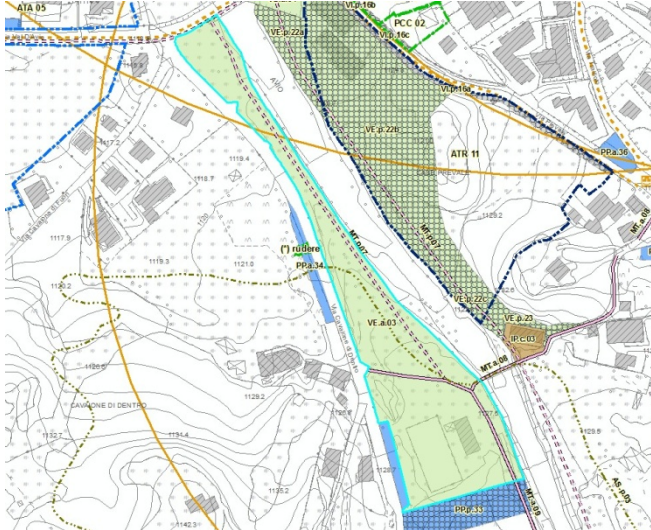

## SISTEMA DEL VERDE (VE)



### a) verde attrezzato (VE.a.01 - 05)



Identificativo:	VE.a.01
	
<b>Identificazione</b>	
Denominazione:	Parco giochi
Frazione / Località:	Temù
Indirizzo:	via Adamello
<b>Dati</b>	
Superficie lotto:	158 mq
<b>Localizzazione</b>	
Compatibilità con le funzioni al contorno:	Buona
Integrazione col contesto:	Buona
Bacino d'utenza:	Comunale
<b>Gestione</b>	
Proprietà:	Pubblica
Gestore:	Tipo di gestione (pubblico)
Convenzionato:	No
<b>Accessibilità</b>	
N posti auto in contiguità:	Non presenti
Trasporto pubblico o convenzionato:	Non Presente
Barriere architettoniche esterne alla struttura:	Non presenti
<b>Fruibilità</b>	
Barriere architettoniche interne:	Non presenti
Stato di conservazione immobile:	Buone
Condizioni di agibilità:	Buone
Attività:	Verde attrezzato a parco giochi
<b>Criticità</b>	
Criticità/Proposte:	

<b>Identificativo:</b>		<b>VE.a.02</b>
		
<b>Identificazione</b>		
Denominazione:	Parco giochi	
Frazione / Località:	Pontagna	
Indirizzo:	via Saletti	
<b>Dati</b>		
Superficie lotto:	3.660 mq	
<b>Localizzazione</b>		
Compatibilità con le funzioni al contorno:	Buona	
Integrazione col contesto:	Buona	
Bacino d'utenza:	Comunale	
<b>Gestione</b>		
Proprietà:	Pubblica	
Gestore:	Tipo di gestione (pubblico)	
Convenzionato:	No	
<b>Accessibilità</b>		
N posti auto in contiguità:	45	
Trasporto pubblico o convenzionato:	Non Presente	
Barriere architettoniche esterne alla struttura:	Non presenti	
<b>Fruibilità</b>		
Barriere architettoniche interne:	Non presenti	
Stato di conservazione immobile:	Buone	
Condizioni di agibilità:	Buone	
Attività:	Verde attrezzato a parco giochi	
<b>Criticità</b>		
Criticità/Proposte:		





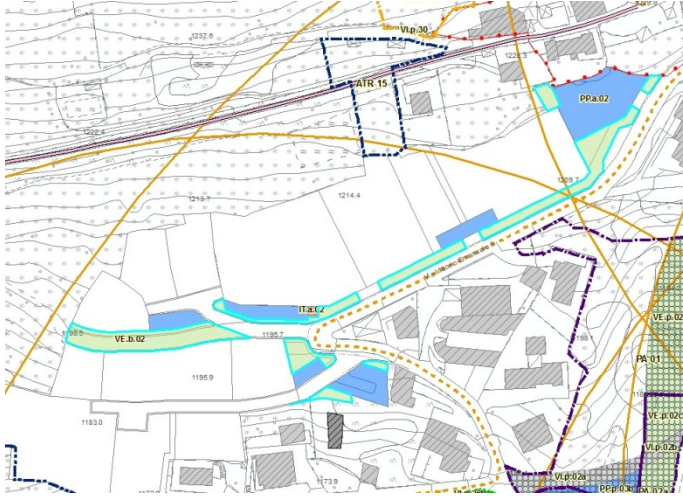

<b>Identificativo:</b>		<b>VE.a.03</b>
		
<b>Identificazione</b>		
Denominazione:	Parco giochi; area attrezzata	
Frazione / Località:	Val d' Avio	
Indirizzo:	via Cavaione di Dentro	
<b>Dati</b>		
Superficie lotto:	9.011 mq	
<b>Localizzazione</b>		
Compatibilità con le funzioni al contorno:	Buona	
Integrazione col contesto:	Buona	
Bacino d'utenza:	Comunale	
<b>Gestione</b>		
Proprietà:	Pubblica	
Gestore:	Tipo di gestione (pubblico)	
Convenzionato:	No	
<b>Accessibilità</b>		
N posti auto in contiguità:	36	
Trasporto pubblico o convenzionato:	Non Presente	
Barriere architettoniche esterne alla struttura:	Non presenti	
<b>Fruibilità</b>		
Barriere architettoniche interne:	Non presenti	
Stato di conservazione immobile:	Buone	
Condizioni di agibilità:	Buone	
Attività:	Campo tennis, verde attrezzato a parco giochi e modesti servizi di ristoro	
<b>Criticità</b>		
Criticità/Proposte:		

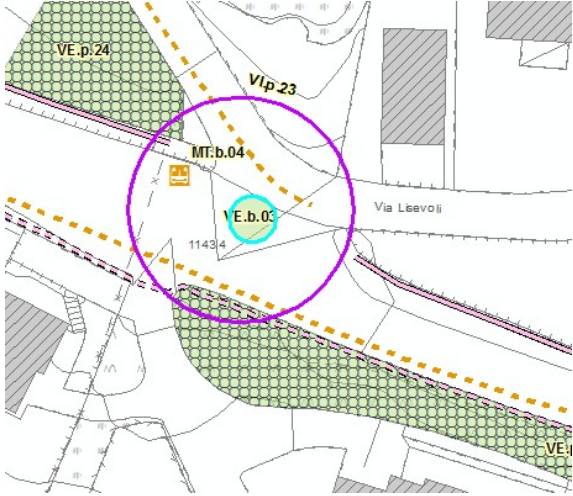

<b>Identificativo:</b>		<b>VE.a.04</b>	
			
<b>Identificazione</b>			
Denominazione:	Area attrezzata		
Frazione / Località:	Val d'Avio		
Indirizzo:	via Val d'Avio		
<b>Dati</b>			
Superficie lotto:	482 mq		
<b>Localizzazione</b>			
Compatibilità con le funzioni al contorno:	Buona		
Integrazione col contesto:	Buona		
Bacino d'utenza:	Comunale		
<b>Gestione</b>			
Proprietà:	Pubblica		
Gestore:	Tipo di gestione (pubblico)		
Convenzionato:	No		
<b>Accessibilità</b>			
N posti auto in contiguità:	Non presenti		
Trasporto pubblico o convenzionato:	Non Presente		
Barriere architettoniche esterne alla struttura:	Non presenti		
<b>Fruibilità</b>			
Barriere architettoniche interne:	Non presenti		
Stato di conservazione immobile:	Buone		
Condizioni di agibilità:	Buone		
Attività:	Verde attrezzato attrezzature per la ricreazione all'aria aperta		
<b>Criticità</b>			
Criticità/Proposte:	Miglioramento manutenzione del verde		

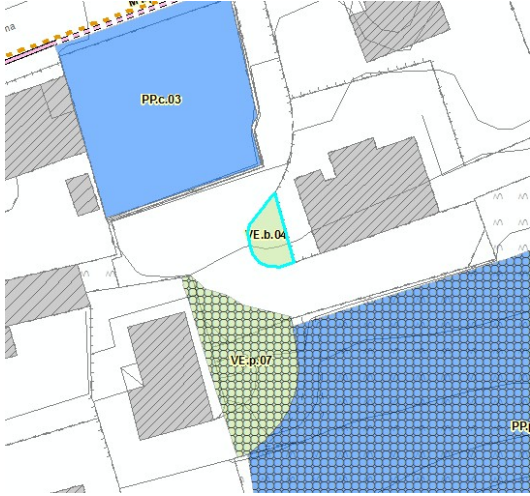

<b>Identificativo:</b>		<b>VE.a.05</b>
		
<b>Identificazione</b>		
Denominazione:	Area attrezzata	
Frazione / Località:	Val d' Avio	
Indirizzo:	via Predazzo	
<b>Dati</b>		
Superficie lotto:	334 mq	
<b>Localizzazione</b>		
Compatibilità con le funzioni al contorno:	Buona	
Integrazione col contesto:	Buona	
Bacino d'utenza:	Comunale	
<b>Gestione</b>		
Proprietà:	Pubblica	
Gestore:	Tipo di gestione (pubblico)	
Convenzionato:	No	
<b>Accessibilità</b>		
N posti auto in contiguità:	Non presenti	
Trasporto pubblico o convenzionato:	Non Presente	
Barriere architettoniche esterne alla struttura:	Non presenti	
<b>Fruibilità</b>		
Barriere architettoniche interne:	Non presenti	
Stato di conservazione immobile:	Buone	
Condizioni di agibilità:	Buone	
Attività:	Verde attrezzato con modesti servizi di ristoro	
<b>Criticità</b>		
Criticità/Proposte:		



**b) verde di arredo (VE.b.01 - 15)**

<b>Identificativo:</b>		<b>VE.b.01</b>
		
<b>Identificazione</b>		
Denominazione:		verde arredo
Frazione / Località:		Temù
Indirizzo:		via Roma
<b>Dati</b>		
Superficie lotto:		878 mq
<b>Localizzazione</b>		
Compatibilità con le funzioni al contorno:		Buona
Integrazione col contesto:		Buona
Bacino d'utenza:		Comunale
<b>Gestione</b>		
Proprietà:		Pubblica
Gestore:		Tipo di gestione (pubblico)
Convenzionato:		No
<b>Accessibilità</b>		
N posti auto in contiguità:		Non presenti
Trasporto pubblico o convenzionato:		Presente
Barriere architettoniche esterne alla struttura:		Non presenti
<b>Fruibilità</b>		
Barriere architettoniche interne:		Non presenti
Stato di conservazione immobile:		Buone
Condizioni di agibilità:		Buone
<b>Criticità</b>		
Criticità/Proposte:		

<b>Identificativo:</b>		<b>VE.b.02</b>
		
<b>Identificazione</b>		
Denominazione:	verde arredo	
Frazione / Località:	Temù	
Indirizzo:	via Vittorio Emanuele II	
<b>Dati</b>		
Superficie lotto:	1.353 mq	
<b>Localizzazione</b>		
Compatibilità con le funzioni al contorno:	Buona	
Integrazione col contesto:	Buona	
Bacino d'utenza:	Comunale	
<b>Gestione</b>		
Proprietà:	Pubblica	
Gestore:	Tipo di gestione (pubblico)	
Convenzionato:	No	
<b>Accessibilità</b>		
N posti auto in contiguità:	56	
Trasporto pubblico o convenzionato:	Non Presente	
Barriere architettoniche esterne alla struttura:	Non presenti	
<b>Fruibilità</b>		
Barriere architettoniche interne:	Non presenti	
Stato di conservazione immobile:	In costruzione	
Condizioni di agibilità:	In costruzione	
<b>Criticità</b>		
Criticità/Proposte:		

<b>Identificativo:</b>		<b>VE.b.03</b>
		
<b>Identificazione</b>		
Denominazione:		Aiuola spartitraffico
Frazione / Località:		Temù
Indirizzo:		via Roma
<b>Dati</b>		
Superficie lotto:		19 mq
<b>Localizzazione</b>		
Compatibilità con le funzioni al contorno:		Buona
Integrazione col contesto:		Buona
Bacino d'utenza:		Comunale
<b>Gestione</b>		
Proprietà:		Pubblica
Gestore:		Tipo di gestione (pubblico)
Convenzionato:		No
<b>Accessibilità</b>		
N posti auto in contiguità:		Non presenti
Trasporto pubblico o convenzionato:		Presente
Barriere architettoniche esterne alla struttura:		Non presenti
<b>Fruibilità</b>		
Barriere architettoniche interne:		Non presenti
Stato di conservazione immobile:		Buone
Condizioni di agibilità:		Buone
<b>Criticità</b>		
Criticità/Proposte:		

<b>Identificativo:</b>		<b>VE.b.04</b>
		
<b>Identificazione</b>		
Denominazione:	Aiuola	
Frazione / Località:	Temù	
Indirizzo:	via Roma	
<b>Dati</b>		
Superficie lotto:	39 mq	
<b>Localizzazione</b>		
Compatibilità con le funzioni al contorno:	Buona	
Integrazione col contesto:	Buona	
Bacino d'utenza:	Comunale	
<b>Gestione</b>		
Proprietà:	Pubblica	
Gestore:	Tipo di gestione (pubblico)	
Convenzionato:	No	
<b>Accessibilità</b>		
N posti auto in contiguità:	Non presenti	
Trasporto pubblico o convenzionato:	Non Presente	
Barriere architettoniche esterne alla struttura:	Non presenti	
<b>Fruibilità</b>		
Barriere architettoniche interne:	Non presenti	
Stato di conservazione immobile:	Buone	
Condizioni di agibilità:	Buone	
<b>Criticità</b>		
Criticità/Proposte:	Miglioramento manutenzione del verde	

<b>Identificativo:</b>		<b>VE.b.05</b>
 		
<b>Identificazione</b>		
Denominazione:	Verde arredo	
Frazione / Località:	Temù	
Indirizzo:	via Val D' Avio	
<b>Dati</b>		
Superficie lotto:	616 mq	
<b>Localizzazione</b>		
Compatibilità con le funzioni al contorno:	Buona	
Integrazione col contesto:	Buona	
Bacino d'utenza:	Comunale	
<b>Gestione</b>		
Proprietà:	Pubblica	
Gestore:	Tipo di gestione (pubblico)	
Convenzionato:	No	
<b>Accessibilità</b>		
N posti auto in contiguità:	70	
Trasporto pubblico o convenzionato:	Non Presente	
Barriere architettoniche esterne alla struttura:	Non presenti	
<b>Fruibilità</b>		
Barriere architettoniche interne:	Non presenti	
Stato di conservazione immobile:	Buone	
Condizioni di agibilità:	Buone	
<b>Criticità</b>		
Criticità/Proposte:		

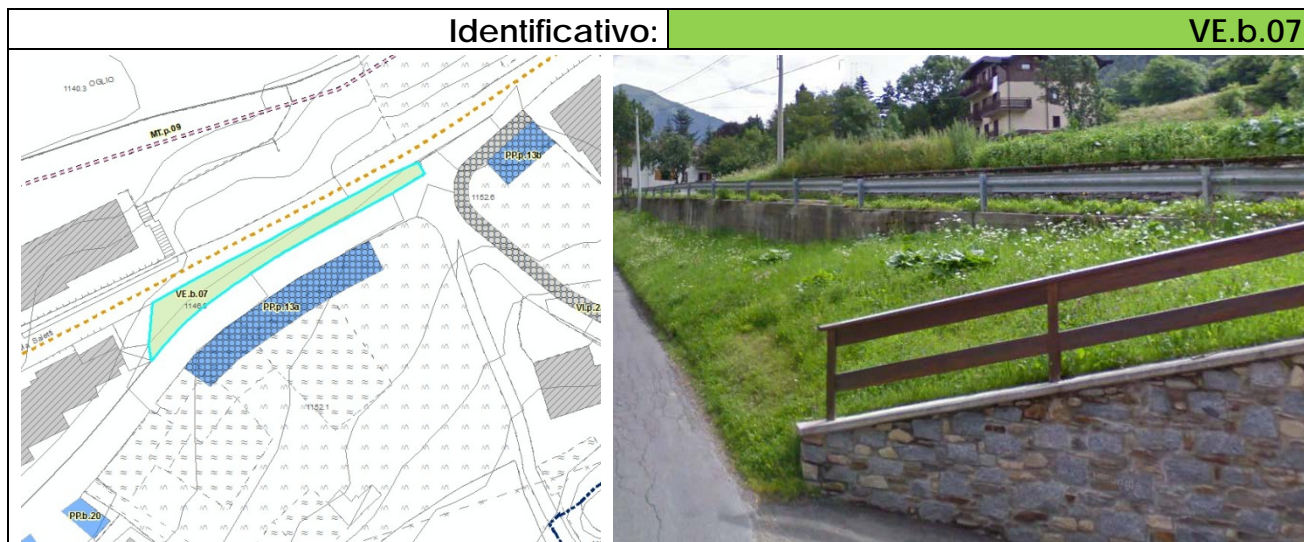


**Identificativo:** VE.b.06







<b>Identificazione</b>	
Denominazione:	verde arredo
Frazione / Località:	Pontagna
Indirizzo:	via Saletti
<b>Dati</b>	
Superficie lotto:	<del>194</del> 68 mq
<b>Localizzazione</b>	
Compatibilità con le funzioni al contorno:	Buona
Integrazione col contesto:	Buona
Bacino d'utenza:	Comunale
<b>Gestione</b>	
Proprietà:	Pubblica
Gestore:	Tipo di gestione (pubblico)
Convenzionato:	No
<b>Accessibilità</b>	
N posti auto in contiguità:	Non presenti
Trasporto pubblico o convenzionato:	Non Presente
Barriere architettoniche esterne alla struttura:	Non presenti
<b>Fruibilità</b>	
Barriere architettoniche interne:	Non presenti



Stato di conservazione immobile:	Buone
Condizioni di agibilità:	Buone
<b>Criticità</b>	
Criticità/Proposte:	Miglioramento manutenzione del verde





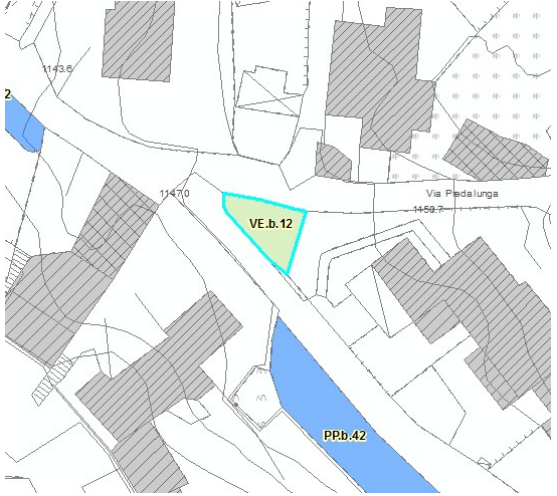

<b>Identificazione</b>	
Denominazione:	verde arredo
Frazione / Località:	Pontagna
Indirizzo:	via Saletti
<b>Dati</b>	
Superficie lotto:	214 mq
<b>Localizzazione</b>	
Compatibilità con le funzioni al contorno:	Buona
Integrazione col contesto:	Buona
Bacino d'utenza:	Comunale
<b>Gestione</b>	
Proprietà:	Pubblica
Gestore:	Tipo di gestione (pubblico)
Convenzionato:	No
<b>Accessibilità</b>	
N posti auto in contiguità:	Non presenti
Trasporto pubblico o convenzionato:	Non Presente
Barriere architettoniche esterne alla struttura:	Non presenti
<b>Fruibilità</b>	
Barriere architettoniche interne:	Non presenti
Stato di conservazione immobile:	Buone
Condizioni di agibilità:	Buone
<b>Criticità</b>	
Criticità/Proposte:	Miglioramento manutenzione del verde

<b>Identificativo:</b>		<b>VE.b.08</b>
 		
<b>Identificazione</b>		
Denominazione:	verde arredo	
Frazione / Località:	Pontagna	
Indirizzo:	via Segheria	
<b>Dati</b>		
Superficie lotto:	194 mq	
<b>Localizzazione</b>		
Compatibilità con le funzioni al contorno:	Buona	
Integrazione col contesto:	Buona	
Bacino d'utenza:	Comunale	
<b>Gestione</b>		
Proprietà:	Pubblica	
Gestore:	Tipo di gestione (pubblico)	
Convenzionato:	No	
<b>Accessibilità</b>		
N posti auto in contiguità:	12	
Trasporto pubblico o convenzionato:	Non Presente	
Barriere architettoniche esterne alla struttura:	Non presenti	
<b>Fruibilità</b>		
Barriere architettoniche interne:	Non presenti	
Stato di conservazione immobile:	Pessime	
Condizioni di agibilità:	Pessime	
<b>Criticità</b>		
Criticità/Proposte:	Miglioramento manutenzione del verde	



<b>Identificativo:</b>		<b>VE.b.09</b>
		
<b>Identificazione</b>		
Denominazione:	Aiuola	
Frazione / Località:	Villa Dalegno	
Indirizzo:	via Valeriana	
<b>Dati</b>		
Superficie lotto:	52 mq	
<b>Localizzazione</b>		
Compatibilità con le funzioni al contorno:	Buona	
Integrazione col contesto:	Buona	
Bacino d'utenza:	Comunale	
<b>Gestione</b>		
Proprietà:	Pubblica	
Gestore:	Tipo di gestione (pubblico)	
Convenzionato:	No	
<b>Accessibilità</b>		
N posti auto in contiguità:	2	
Trasporto pubblico o convenzionato:	Non Presente	
Barriere architettoniche esterne alla struttura:	Non presenti	
<b>Fruibilità</b>		
Barriere architettoniche interne:	Non presenti	
Stato di conservazione immobile:	Pessime	
Condizioni di agibilità:	Pessime	
<b>Criticità</b>		
Criticità/Proposte:	Miglioramento manutenzione del verde	



<b>Identificativo:</b>		<b>VE.b.10</b>
		
<b>Identificazione</b>		
Denominazione:	Aiuole	
Frazione / Località:	Val d'Avio	
Indirizzo:	via Val d'Avio	
<b>Dati</b>		
Superficie lotto:	214 mq	
<b>Localizzazione</b>		
Compatibilità con le funzioni al contorno:	Buona	
Integrazione col contesto:	Buona	
Bacino d'utenza:	Comunale	
<b>Gestione</b>		
Proprietà:	Pubblica	
Gestore:	Tipo di gestione (pubblico)	
Convenzionato:	No	
<b>Accessibilità</b>		
N posti auto in contiguità:	90	
Trasporto pubblico o convenzionato:	Presente	
Barriere architettoniche esterne alla struttura:	Non presenti	
<b>Fruibilità</b>		
Barriere architettoniche interne:	Non presenti	
Stato di conservazione immobile:	Pessime	
Condizioni di agibilità:	Pessime	
<b>Criticità</b>		
Criticità/Proposte:	Miglioramento manutenzione del verde	

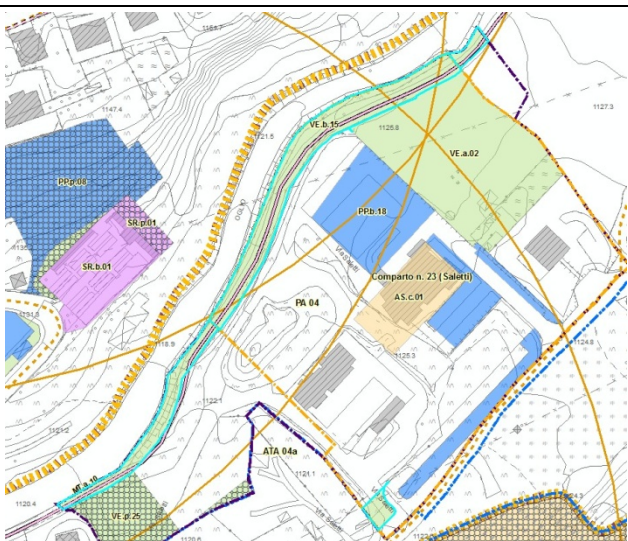

<b>Identificativo:</b>		<b>VE.b.11</b>
		
<b>Identificazione</b>		
Denominazione:	verde arredo	
Frazione / Località:	Val D'Avio	
Indirizzo:	via Traviolo	
<b>Dati</b>		
Superficie lotto:	218 mq	
<b>Localizzazione</b>		
Compatibilità con le funzioni al contorno:	Buona	
Integrazione col contesto:	Buona	
Bacino d'utenza:	Comunale	
<b>Gestione</b>		
Proprietà:	Pubblica	
Gestore:	Tipo di gestione (pubblico)	
Convenzionato:	No	
<b>Accessibilità</b>		
N posti auto in contiguità:	5	
Trasporto pubblico o convenzionato:	Non Presente	
Barriere architettoniche esterne alla struttura:	Non presenti	
<b>Fruibilità</b>		
Barriere architettoniche interne:	Non presenti	
Stato di conservazione immobile:	Pessime	
Condizioni di agibilità:	Pessime	
<b>Criticità</b>		
Criticità/Proposte:	Miglioramento manutenzione del verde	

<b>Identificativo:</b>		<b>VE.b.12</b>
		
<b>Identificazione</b>		
Denominazione:	Aiuola	
Frazione / Località:	Val d'Avio	
Indirizzo:	via Predalunga	
<b>Dati</b>		
Superficie lotto:	60 mq	
<b>Localizzazione</b>		
Compatibilità con le funzioni al contorno:	Buona	
Integrazione col contesto:	Buona	
Bacino d'utenza:	Comunale	
<b>Gestione</b>		
Proprietà:	Pubblica	
Gestore:	Tipo di gestione (pubblico)	
Convenzionato:	No	
<b>Accessibilità</b>		
N posti auto in contiguità:	Non presenti	
Trasporto pubblico o convenzionato:	Non Presente	
Barriere architettoniche esterne alla struttura:	Non presenti	
<b>Fruibilità</b>		
Barriere architettoniche interne:	Non presenti	
Stato di conservazione immobile:	Buone	
Condizioni di agibilità:	Buone	
<b>Criticità</b>		
Criticità/Proposte:	Miglioramento manutenzione del verde	





<b>Identificativo:</b>		<b>VE.b.13</b>
		
<b>Identificazione</b>		
Denominazione:	Verde arredo	
Frazione / Località:	Val d'Avio	
Indirizzo:	via Predalunga	
<b>Dati</b>		
Superficie lotto:	143 mq	
<b>Localizzazione</b>		
Compatibilità con le funzioni al contorno:	Buona	
Integrazione col contesto:	Buona	
Bacino d'utenza:	Comunale	
<b>Gestione</b>		
Proprietà:	Pubblica	
Gestore:	Tipo di gestione (pubblico)	
Convenzionato:	No	
<b>Accessibilità</b>		
N posti auto in contiguità:	Non presenti	
Trasporto pubblico o convenzionato:	Non Presente	
Barriere architettoniche esterne alla struttura:	Non presenti	
<b>Fruibilità</b>		
Barriere architettoniche interne:	Non presenti	
Stato di conservazione immobile:	Buone	
Condizioni di agibilità:	Buone	
<b>Criticità</b>		
Criticità/Proposte:	Presenza di reperti archeologici	

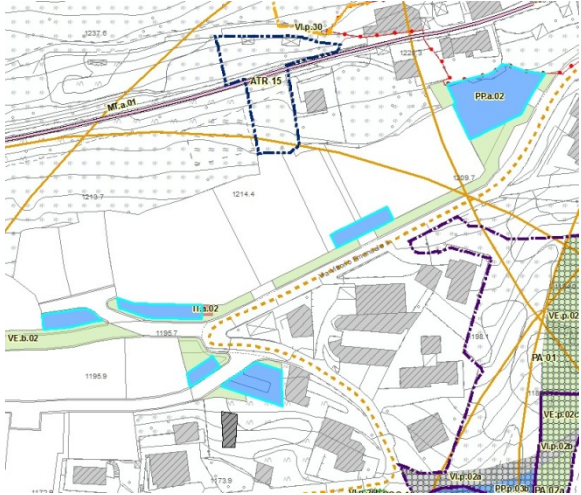

<b>Identificativo:</b>		<b>VE.b.14</b>
		
<b>Identificazione</b>		
Denominazione:	Verde arredo (Rotatoria)	
Frazione / Località:	Temù	
Indirizzo:	via Roma	
<b>Dati</b>		
Superficie lotto:	705 mq	
<b>Localizzazione</b>		
Compatibilità con le funzioni al contorno:	Buona	
Integrazione col contesto:	Buona	
Bacino d'utenza:	Comunale	
<b>Gestione</b>		
Proprietà:	Pubblica	
Gestore:	Tipo di gestione (pubblico)	
Convenzionato:	No	
<b>Accessibilità</b>		
N posti auto in contiguità:	Non presenti	
Trasporto pubblico o convenzionato:	Non Presente	
Barriere architettoniche esterne alla struttura:	Non presenti	
<b>Fruibilità</b>		
Barriere architettoniche interne:	Non presenti	
Stato di conservazione immobile:	Buone	
Condizioni di agibilità:	Buone	
<b>Criticità</b>		
Criticità/Proposte:		

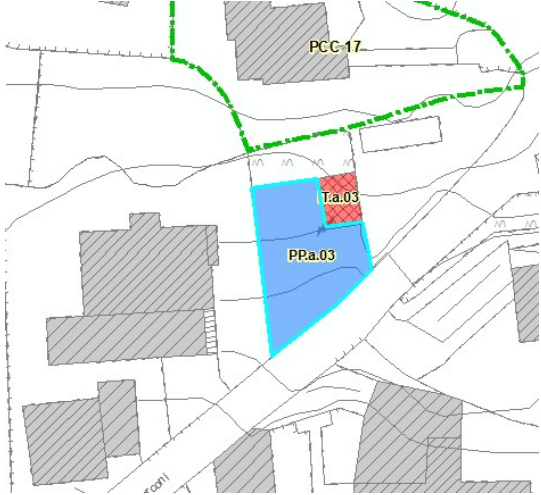

<b>Identificativo:</b>		<b>VE.b.15</b>
		
<b>Identificazione</b>		
Denominazione:	Verde e percorso ciclabile	
Frazione / Località:	Pontagna	
Indirizzo:	via Saletti	
<b>Dati</b>		
Superficie lotto:	2.345 mq	
<b>Localizzazione</b>		
Compatibilità con le funzioni al contorno:	Buona	
Integrazione col contesto:	Buona	
Bacino d'utenza:	Comunale	
<b>Gestione</b>		
Proprietà:	Pubblica	
Gestore:	Tipo di gestione (pubblico)	
Convenzionato:	No	
<b>Accessibilità</b>		
N posti auto in contiguità:	Non presenti	
Trasporto pubblico o convenzionato:	Non Presente	
Barriere architettoniche esterne alla struttura:	Non presenti	
<b>Fruibilità</b>		
Barriere architettoniche interne:	Non presenti	
Stato di conservazione immobile:	Buone	
Condizioni di agibilità:	Buone	
<b>Criticità</b>		
Criticità/Proposte:		

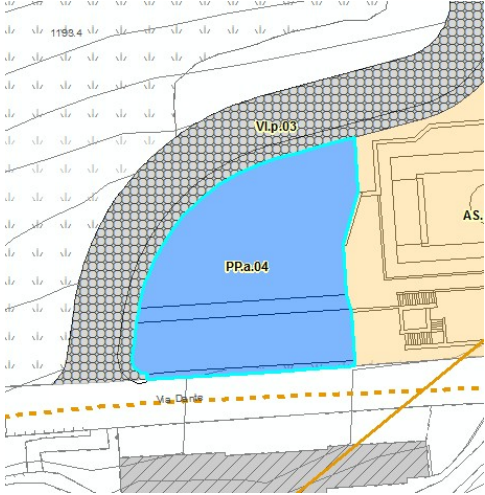

## SISTEMA DEI PARCHEGGI (PP)

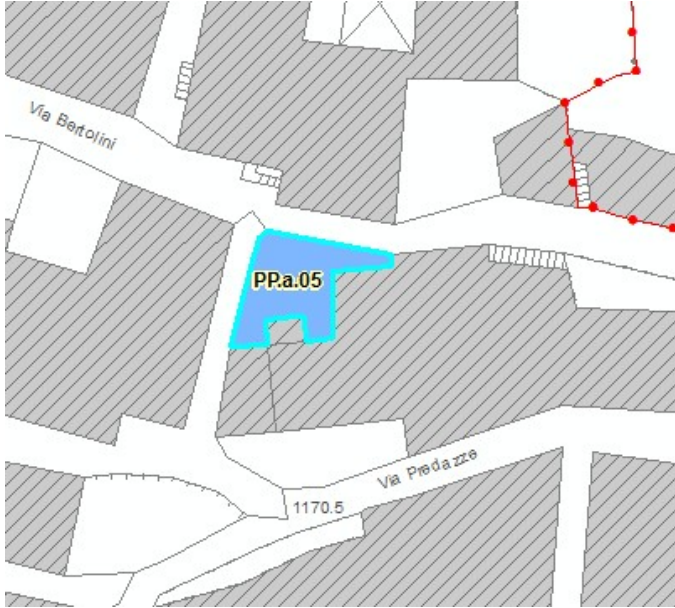

### a) parcheggio a raso pubblico (PP.a.01 - 38)

Identificativo:	PP.a.01
	
<b>Identificazione</b>	
Frazione / Località:	Lecanù
Indirizzo:	via Lecanù
<b>Dati</b>	
Superficie lotto:	133 mq.
<b>Localizzazione</b>	
Compatibilità con le funzioni al contorno:	Buona
Integrazione col contesto:	Buona
Bacino d'utenza:	Comunale
<b>Gestione</b>	
Proprietà:	Pubblica
Gestore:	Tipo di gestione (pubblico)
<b>Accessibilità</b>	
N posti auto:	7
Barriere architettoniche esterne alla struttura:	Non presenti
<b>Fruibilità</b>	
Barriere architettoniche interne:	Non presenti
Stato di conservazione immobile:	Pessime
Condizioni di agibilità:	Pessime
<b>Criticità</b>	
Criticità/Proposte:	Sistemazione fondo


<b>Identificativo:</b>		<b>PP.a.02</b>
		
<b>Identificazione</b>		
Frazione / Località:		Temù
Indirizzo:		via Vittorio Emanuele II
<b>Dati</b>		
Superficie lotto:		1.245 mq.
<b>Localizzazione</b>		
Compatibilità con le funzioni al contorno:		Buona
Integrazione col contesto:		Buona
Bacino d'utenza:		Comunale
<b>Gestione</b>		
Proprietà:		Pubblica
Gestore:		Tipo di gestione (pubblico)
<b>Accessibilità</b>		
N posti auto:		56
Barriere architettoniche esterne alla struttura:		Non presenti
<b>Fruibilità</b>		
Barriere architettoniche interne:		Non presenti
Stato di conservazione immobile:		In costruzione
Condizioni di agibilità:		In costruzione
<b>Criticità</b>		
Criticità/Proposte:		

<b>Identificativo:</b>		<b>PP.a.03</b>
		
<b>Identificazione</b>		
Frazione / Località:		Temù
Indirizzo:		via Marconi
<b>Dati</b>		
Superficie lotto:		172 mq.
<b>Localizzazione</b>		
Compatibilità con le funzioni al contorno:		Buona
Integrazione col contesto:		Buona
Bacino d'utenza:		Comunale
<b>Gestione</b>		
Proprietà:		Pubblica
Gestore:		Tipo di gestione (pubblico)
<b>Accessibilità</b>		
N posti auto:		6
Barriere architettoniche esterne alla struttura:		Non presenti
<b>Fruibilità</b>		
Barriere architettoniche interne:		Non presenti
Stato di conservazione immobile:		Buone
Condizioni di agibilità:		Buone
<b>Criticità</b>		
Criticità/Proposte:		Rifacimento segnaletica

<b>Identificativo:</b>		<b>PP.a.04</b>
		
<b>Identificazione</b>		
Frazione / Località:	Temù	
Indirizzo:	via Dante	
<b>Dati</b>		
Superficie lotto:	644 mq.	
<b>Localizzazione</b>		
Compatibilità con le funzioni al contorno:	Buona	
Integrazione col contesto:	Buona	
Bacino d'utenza:	Comunale	
<b>Gestione</b>		
Proprietà:	Pubblica	
Gestore:	Tipo di gestione (pubblico)	
<b>Accessibilità</b>		
N posti auto:	10	
Barriere architettoniche esterne alla struttura:	Non presenti	
<b>Fruibilità</b>		
Barriere architettoniche interne:	Non presenti	
Stato di conservazione immobile:	In costruzione	
Condizioni di agibilità:	In costruzione	
<b>Criticità</b>		
Criticità/Proposte:		



<b>Identificativo:</b>		<b>PP.a.05</b>
		
<b>Identificazione</b>		
Frazione / Località:		Temù
Indirizzo:		via Bertolini
<b>Dati</b>		
Superficie lotto:		59 mq.
<b>Localizzazione</b>		
Compatibilità con le funzioni al contorno:		Buona
Integrazione col contesto:		Buona
Bacino d'utenza:		Comunale
<b>Gestione</b>		
Proprietà:		Pubblica
Gestore:		Tipo di gestione (pubblico)
<b>Accessibilità</b>		
N posti auto:		2
Barriere architettoniche esterne alla struttura:		Non presenti
<b>Fruibilità</b>		
Barriere architettoniche interne:		Non presenti
Stato di conservazione immobile:		Pessime
Condizioni di agibilità:		Pessime
<b>Criticità</b>		
Criticità/Proposte:		Rifacimento fondo in ciottoli di fiume

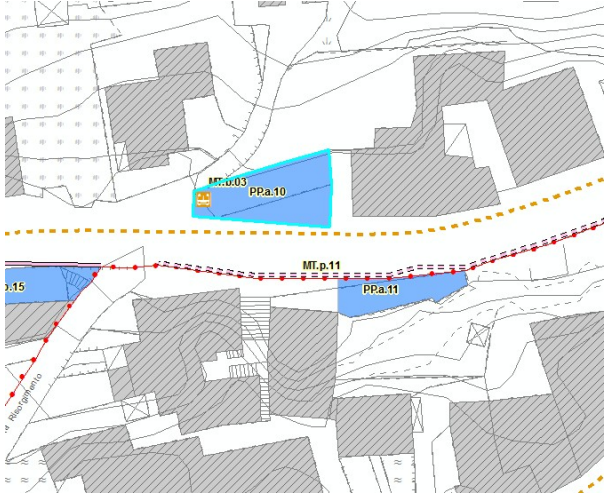





<b>Identificativo:</b>		<b>PP.a.06</b>
		
<b>Identificazione</b>		
Frazione / Località:		Temù
Indirizzo:		via Val d'Avio
<b>Dati</b>		
Superficie lotto:		120 mq.
<b>Localizzazione</b>		
Compatibilità con le funzioni al contorno:		Buona
Integrazione col contesto:		Buona
Bacino d'utenza:		Comunale
<b>Gestione</b>		
Proprietà:		Pubblica
Gestore:		Tipo di gestione (pubblico)
<b>Accessibilità</b>		
N posti auto:		7
Barriere architettoniche esterne alla struttura:		Non presenti
<b>Fruibilità</b>		
Barriere architettoniche interne:		Non presenti
Stato di conservazione immobile:		Buone
Condizioni di agibilità:		Buone
<b>Criticità</b>		
Criticità/Proposte:		

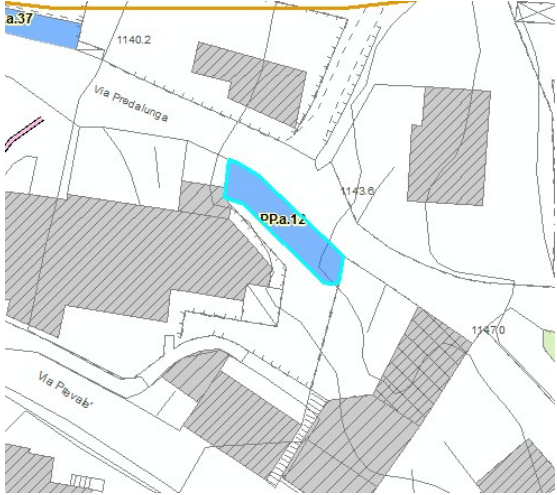

<b>Identificativo:</b>		<b>PP.a.07</b>
		
<b>Identificazione</b>		
Frazione / Località:		Pontagna
Indirizzo:		via Tollarini
<b>Dati</b>		
Superficie lotto:		190 mq.
<b>Localizzazione</b>		
Compatibilità con le funzioni al contorno:		Buona
Integrazione col contesto:		Buona
Bacino d'utenza:		Comunale
<b>Gestione</b>		
Proprietà:		Pubblica
Gestore:		Tipo di gestione (pubblico)
<b>Accessibilità</b>		
N posti auto:		10
Barriere architettoniche esterne alla struttura:		Non presenti
<b>Fruibilità</b>		
Barriere architettoniche interne:		Non presenti
Stato di conservazione immobile:		Buone
Condizioni di agibilità:		Buone
<b>Criticità</b>		
Criticità/Proposte:		Rifacimento segnaletica

<b>Identificativo:</b>		<b>PP.a.08</b>
		
<b>Identificazione</b>		
Frazione / Località:		Pontagna
Indirizzo:		via Tollarini
<b>Dati</b>		
Superficie lotto:		108 mq.
<b>Localizzazione</b>		
Compatibilità con le funzioni al contorno:		Buona
Integrazione col contesto:		Buona
Bacino d'utenza:		Comunale
<b>Gestione</b>		
Proprietà:		Pubblica
Gestore:		Tipo di gestione (pubblico)
<b>Accessibilità</b>		
N posti auto:		5
Barriere architettoniche esterne alla struttura:		Non presenti
<b>Fruibilità</b>		
Barriere architettoniche interne:		Non presenti
Stato di conservazione immobile:		Buone
Condizioni di agibilità:		Buone
<b>Criticità</b>		
Criticità/Proposte:		Rifacimento fondo in porfido

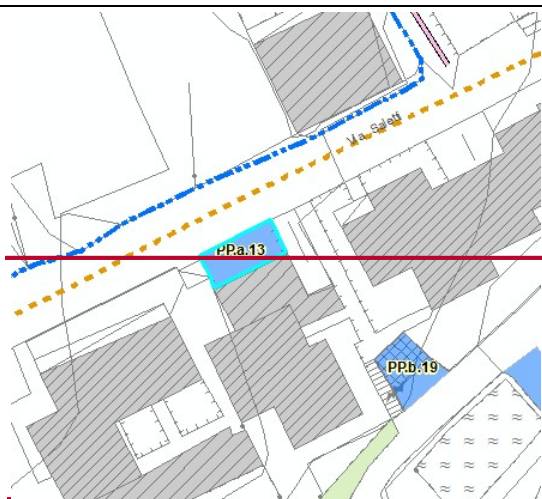
<b>Identificativo:</b>		<b>PP.a.09</b>
		
<b>Identificazione</b>		
Frazione / Località:		Pontagna
Indirizzo:		via Nazionale
<b>Dati</b>		
Superficie lotto:		498 mq.
<b>Localizzazione</b>		
Compatibilità con le funzioni al contorno:		Buona
Integrazione col contesto:		Buona
Bacino d'utenza:		Comunale
<b>Gestione</b>		
Proprietà:		Pubblica
Gestore:		Tipo di gestione (pubblico)
<b>Accessibilità</b>		
N posti auto:		14
Barriere architettoniche esterne alla struttura:		Non presenti
<b>Fruibilità</b>		
Barriere architettoniche interne:		Non presenti
Stato di conservazione immobile:		Buone
Condizioni di agibilità:		Buone
<b>Criticità</b>		
Criticità/Proposte:		Rifacimento fondo in porfido

<b>Identificativo:</b>		<b>PP.a.10</b>
		
<b>Identificazione</b>		
Frazione / Località:		Pontagna
Indirizzo:		via Nazionale
<b>Dati</b>		
Superficie lotto:		159 mq.
<b>Localizzazione</b>		
Compatibilità con le funzioni al contorno:		Buona
Integrazione col contesto:		Buona
Bacino d'utenza:		Comunale
<b>Gestione</b>		
Proprietà:		Pubblica
Gestore:		Tipo di gestione (pubblico)
<b>Accessibilità</b>		
N posti auto:		6
Barriere architettoniche esterne alla struttura:		Non presenti
<b>Fruibilità</b>		
Barriere architettoniche interne:		Non presenti
Stato di conservazione immobile:		Buone
Condizioni di agibilità:		Buone
<b>Criticità</b>		
Criticità/Proposte:		

<b>Identificativo:</b>		<b>PP.a.11</b>
		
<b>Identificazione</b>		
Frazione / Località:		Pontagna
Indirizzo:		via Nazionale
<b>Dati</b>		
Superficie lotto:		83 mq.
<b>Localizzazione</b>		
Compatibilità con le funzioni al contorno:		Buona
Integrazione col contesto:		Buona
Bacino d'utenza:		Comunale
<b>Gestione</b>		
Proprietà:		Pubblica
Gestore:		Tipo di gestione (pubblico)
<b>Accessibilità</b>		
N posti auto:		5
Barriere architettoniche esterne alla struttura:		Non presenti
<b>Fruibilità</b>		
Barriere architettoniche interne:		Non presenti
Stato di conservazione immobile:		Buone
Condizioni di agibilità:		Buone
<b>Criticità</b>		
Criticità/Proposte:		Rifacimento fondo in porfido

<b>Identificativo:</b>		<b>PP.a.12</b>
		
<b>Identificazione</b>		
Frazione / Località:		Val D'Avio
Indirizzo:		via Predalunga
<b>Dati</b>		
Superficie lotto:		67 mq.
<b>Localizzazione</b>		
Compatibilità con le funzioni al contorno:		Buona
Integrazione col contesto:		Buona
Bacino d'utenza:		Comunale
<b>Gestione</b>		
Proprietà:		Pubblica
Gestore:		Tipo di gestione (pubblico)
<b>Accessibilità</b>		
N posti auto:		4
Barriere architettoniche esterne alla struttura:		Non presenti
<b>Fruibilità</b>		
Barriere architettoniche interne:		Non presenti
Stato di conservazione immobile:		Pessime
Condizioni di agibilità:		Pessime
<b>Criticità</b>		
Criticità/Proposte:		Sistemazione fondo

PP.a.13

**Identificazione**

Frazione / Località: Pontagna  
Indirizzo: via Saletti

**Dati**

Superficie lotto: 34 mq.

**Localizzazione**

Compatibilità con le funzioni al contorno: Buona  
Integrazione col contesto: Buona  
Bacino d'utenza: Comunale

**Gestione**

Proprietà: Pubblica  
Gestore: Tipo di gestione (pubblico)

**Accessibilità**

N posti auto: 3  
Barriere architettoniche esterne alla struttura: Non presenti

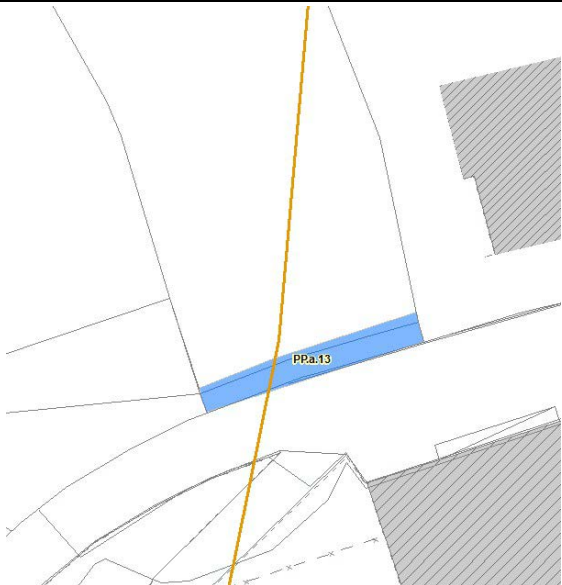

**Fruibilità**

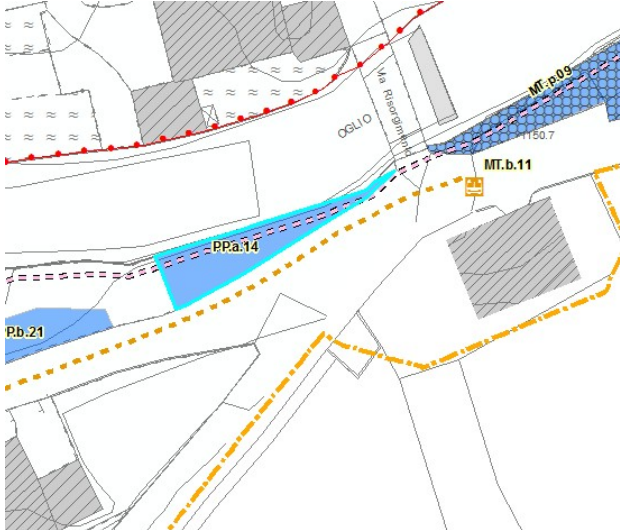

Barriere architettoniche interne: Non presenti  
Stato di conservazione immobile: Buone  
Condizioni di agibilità: Buone



**Criticità**

Criticità/Proposte: Rifacimento segnaletica







<b>Identificativo:</b>		<b>PP.a.13</b>
		
<b>Identificazione</b>		
<u>Frazione / Località:</u>		Pontagna
<u>Indirizzo:</u>		via Segheria
<b>Dati</b>		
<u>Superficie lotto:</u>		35 mq.
<b>Localizzazione</b>		
<u>Compatibilità con le funzioni al contorno:</u>		Buona
<u>Integrazione col contesto:</u>		Buona
<u>Bacino d'utenza:</u>		Comunale
<b>Gestione</b>		
<u>Proprietà:</u>		Pubblica
<u>Gestore:</u>		Tipo di gestione (pubblico)
<b>Accessibilità</b>		
<u>N posti auto:</u>		2
<u>Barriere architettoniche esterne alla struttura:</u>		Non presenti
<b>Fruibilità</b>		
<u>Barriere architettoniche interne:</u>		Non presenti
<u>Stato di conservazione immobile:</u>		Buone
<u>Condizioni di agibilità:</u>		Buone
<b>Criticità</b>		
<u>Criticità/Proposte:</u>		Rifacimento segnaletica


<b>Identificativo:</b>		<b>PP.a.14</b>
		
<b>Identificazione</b>		
Frazione / Località:		Pontagna
Indirizzo:		via Saletti
<b>Dati</b>		
Superficie lotto:		105 mq.
<b>Localizzazione</b>		
Compatibilità con le funzioni al contorno:		Buona
Integrazione col contesto:		Buona
Bacino d'utenza:		Comunale
<b>Gestione</b>		
Proprietà:		Pubblica
Gestore:		Tipo di gestione (pubblico)
<b>Accessibilità</b>		
N posti auto:		5
Barriere architettoniche esterne alla struttura:		Non presenti
<b>Fruibilità</b>		
Barriere architettoniche interne:		Non presenti
Stato di conservazione immobile:		Buone
Condizioni di agibilità:		Buone
<b>Criticità</b>		
Criticità/Proposte:		Rifacimento segnaletica

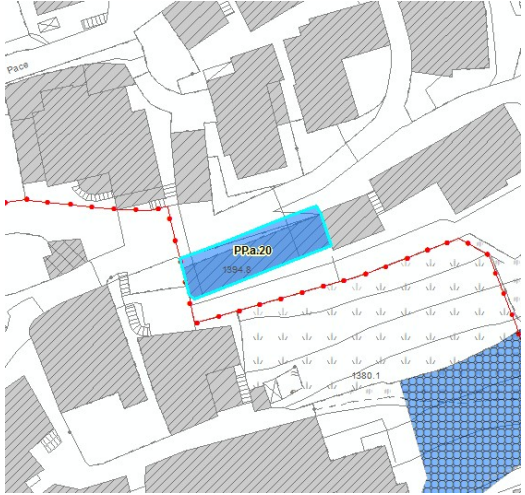

<b>Identificativo:</b>		<b>PP.a.15</b>
		
<b>Identificazione</b>		
Frazione / Località:		Villa Dalegno
Indirizzo:		via Monte Coleazzo
<b>Dati</b>		
Superficie lotto:		388 mq.
<b>Localizzazione</b>		
Compatibilità con le funzioni al contorno:		Buona
Integrazione col contesto:		Buona
Bacino d'utenza:		Comunale
<b>Gestione</b>		
Proprietà:		Pubblica
Gestore:		Tipo di gestione (pubblico)
<b>Accessibilità</b>		
N posti auto:		10
Barriere architettoniche esterne alla struttura:		Non presenti
<b>Fruibilità</b>		
Barriere architettoniche interne:		Non presenti
Stato di conservazione immobile:		Buone
Condizioni di agibilità:		Buone
<b>Criticità</b>		
Criticità/Proposte:		

<b>Identificativo:</b>		<b>PP.a.16</b>
		
<b>Identificazione</b>		
Frazione / Località:		Villa Dalegno
Indirizzo:		via Mazzini
<b>Dati</b>		
Superficie lotto:		73 mq.
<b>Localizzazione</b>		
Compatibilità con le funzioni al contorno:		Buona
Integrazione col contesto:		Buona
Bacino d'utenza:		Comunale
<b>Gestione</b>		
Proprietà:		Pubblica
Gestore:		Tipo di gestione (pubblico)
<b>Accessibilità</b>		
N posti auto:		5
Barriere architettoniche esterne alla struttura:		Non presenti
<b>Fruibilità</b>		
Barriere architettoniche interne:		Non presenti
Stato di conservazione immobile:		Buone
Condizioni di agibilità:		Buone
<b>Criticità</b>		
Criticità/Proposte:		Rifacimento segnaletica

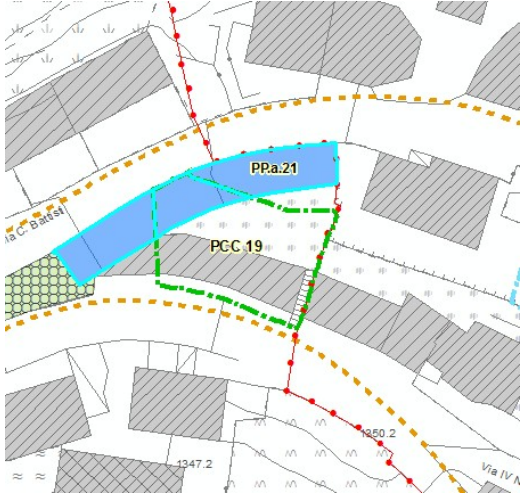

<b>Identificativo:</b>		<b>PP.a.17</b>
		
<b>Identificazione</b>		
Frazione / Località:		Villa Dalegno
Indirizzo:		via Castello
<b>Dati</b>		
Superficie lotto:		159 mq.
<b>Localizzazione</b>		
Compatibilità con le funzioni al contorno:		Buona
Integrazione col contesto:		Buona
Bacino d'utenza:		Comunale
<b>Gestione</b>		
Proprietà:		Pubblica
Gestore:		Tipo di gestione (pubblico)
<b>Accessibilità</b>		
N posti auto:		8
Barriere architettoniche esterne alla struttura:		Non presenti
<b>Fruibilità</b>		
Barriere architettoniche interne:		Non presenti
Stato di conservazione immobile:		Buone
Condizioni di agibilità:		Buone
<b>Criticità</b>		
Criticità/Proposte:		



<b>Identificativo:</b>		<b>PP.a.18</b>
		
<b>Identificazione</b>		
Frazione / Località:		Villa Dalegno
Indirizzo:		via IV Novembre
<b>Dati</b>		
Superficie lotto:		156 mq.
<b>Localizzazione</b>		
Compatibilità con le funzioni al contorno:		Buona
Integrazione col contesto:		Buona
Bacino d'utenza:		Comunale
<b>Gestione</b>		
Proprietà:		Pubblica
Gestore:		Tipo di gestione (pubblico)
<b>Accessibilità</b>		
N posti auto:		10
Barriere architettoniche esterne alla struttura:		Non presenti
<b>Fruibilità</b>		
Barriere architettoniche interne:		Non presenti
Stato di conservazione immobile:		Buone
Condizioni di agibilità:		Buone
<b>Criticità</b>		
Criticità/Proposte:		Rifacimento segnaletica



<b>Identificativo:</b>		<b>PP.a.19</b>
		
<b>Identificazione</b>		
Frazione / Località:		Villa Dalegno
Indirizzo:		via Monte Coleazzo
<b>Dati</b>		
Superficie lotto:		93 mq.
<b>Localizzazione</b>		
Compatibilità con le funzioni al contorno:		Buona
Integrazione col contesto:		Buona
Bacino d'utenza:		Comunale
<b>Gestione</b>		
Proprietà:		Pubblica
Gestore:		Tipo di gestione (pubblico)
<b>Accessibilità</b>		
N posti auto:		8
Barriere architettoniche esterne alla struttura:		Non presenti
<b>Fruibilità</b>		
Barriere architettoniche interne:		Non presenti
Stato di conservazione immobile:		Buone
Condizioni di agibilità:		Buone
<b>Criticità</b>		
Criticità/Proposte:		



<b>Identificativo:</b>		<b>PP.a.20</b>
		
<b>Identificazione</b>		
Frazione / Località:	Villa Dalegno	
Indirizzo:	via Castello	
<b>Dati</b>		
Superficie lotto:	131 mq.	
<b>Localizzazione</b>		
Compatibilità con le funzioni al contorno:	Buona	
Integrazione col contesto:	Buona	
Bacino d'utenza:	Comunale	
<b>Gestione</b>		
Proprietà:	Pubblica	
Gestore:	Tipo di gestione (pubblico)	
<b>Accessibilità</b>		
N posti auto:	8	
Barriere architettoniche esterne alla struttura:	Non presenti	
<b>Fruibilità</b>		
Barriere architettoniche interne:	Non presenti	
Stato di conservazione immobile:	Buone	
Condizioni di agibilità:	Buone	
<b>Criticità</b>		
Criticità/Proposte:		

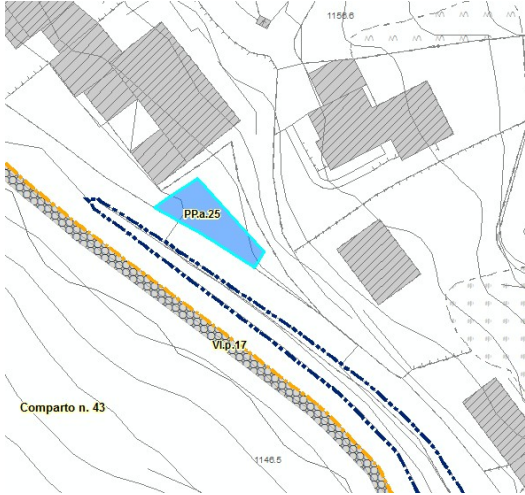




<b>Identificativo:</b>		<b>PP.a.21</b>
		
<b>Identificazione</b>		
Frazione / Località:		Villa Dalegno
Indirizzo:		via C. Battisti
<b>Dati</b>		
Superficie lotto:		169 mq.
<b>Localizzazione</b>		
Compatibilità con le funzioni al contorno:		Buona
Integrazione col contesto:		Buona
Bacino d'utenza:		Comunale
<b>Gestione</b>		
Proprietà:		Pubblica
Gestore:		Tipo di gestione (pubblico)
<b>Accessibilità</b>		
N posti auto:		12
Barriere architettoniche esterne alla struttura:		Non presenti
<b>Fruibilità</b>		
Barriere architettoniche interne:		Non presenti
Stato di conservazione immobile:		Buone
Condizioni di agibilità:		Buone
<b>Criticità</b>		
Criticità/Proposte:		Rifacimento segnaletica

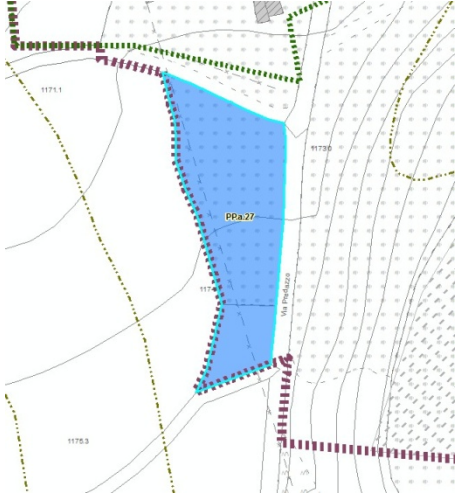

<b>Identificativo:</b>		<b>PP.a.22</b>
		
<b>Identificazione</b>		
Frazione / Località:		Villa Dalegno
Indirizzo:		via Don A. Rossi
<b>Dati</b>		
Superficie lotto:		360 mq.
<b>Localizzazione</b>		
Compatibilità con le funzioni al contorno:		Buona
Integrazione col contesto:		Buona
Bacino d'utenza:		Comunale
<b>Gestione</b>		
Proprietà:		Pubblica
Gestore:		Tipo di gestione (pubblico)
<b>Accessibilità</b>		
N posti auto:		12
Barriere architettoniche esterne alla struttura:		Non presenti
<b>Fruibilità</b>		
Barriere architettoniche interne:		Non presenti
Stato di conservazione immobile:		Buone
Condizioni di agibilità:		Buone
<b>Criticità</b>		
Criticità/Proposte:		


<b>Identificativo:</b>		<b>PP.a.23</b>
		
<b>Identificazione</b>		
Frazione / Località:		Villa Dalegno
Indirizzo:		via IV Novembre
<b>Dati</b>		
Superficie lotto:		98 mq.
<b>Localizzazione</b>		
Compatibilità con le funzioni al contorno:		Buona
Integrazione col contesto:		Buona
Bacino d'utenza:		Comunale
<b>Gestione</b>		
Proprietà:		Pubblica
Gestore:		Tipo di gestione (pubblico)
<b>Accessibilità</b>		
N posti auto:		4
Barriere architettoniche esterne alla struttura:		Non presenti
<b>Fruibilità</b>		
Barriere architettoniche interne:		Non presenti
Stato di conservazione immobile:		Buone
Condizioni di agibilità:		Buone
<b>Criticità</b>		
Criticità/Proposte:		Rifacimento fondo in ciottoli di fiume

<b>Identificativo:</b>		<b>PP.a.24</b>
		
<b>Identificazione</b>		
Frazione / Località:		Villa Dalegno
Indirizzo:		via Monte Coleazzo
<b>Dati</b>		
Superficie lotto:		69 mq.
<b>Localizzazione</b>		
Compatibilità con le funzioni al contorno:		Buona
Integrazione col contesto:		Buona
Bacino d'utenza:		Comunale
<b>Gestione</b>		
Proprietà:		Pubblica
Gestore:		Tipo di gestione (pubblico)
<b>Accessibilità</b>		
N posti auto:		4
Barriere architettoniche esterne alla struttura:		Non presenti
<b>Fruibilità</b>		
Barriere architettoniche interne:		Non presenti
Stato di conservazione immobile:		Buone
Condizioni di agibilità:		Buone
<b>Criticità</b>		
Criticità/Proposte:		Rifacimento segnaletica

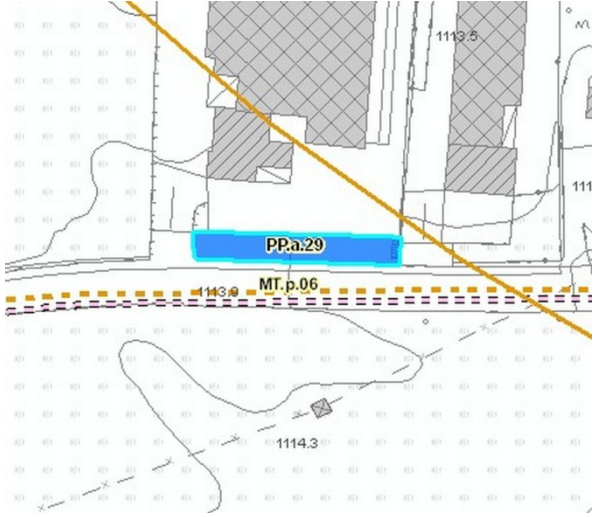

<b>Identificativo:</b>		<b>PP.a.25</b>
		
<b>Identificazione</b>		
Frazione / Località:		Val d' Avio
Indirizzo:		via Predalunga
<b>Dati</b>		
Superficie lotto:		78 mq.
<b>Localizzazione</b>		
Compatibilità con le funzioni al contorno:		Buona
Integrazione col contesto:		Buona
Bacino d'utenza:		Comunale
<b>Gestione</b>		
Proprietà:		Pubblica
Gestore:		Tipo di gestione (pubblico)
<b>Accessibilità</b>		
N posti auto:		7
Barriere architettoniche esterne alla struttura:		Non presenti
<b>Fruibilità</b>		
Barriere architettoniche interne:		Non presenti
Stato di conservazione immobile:		Buone
Condizioni di agibilità:		Buone
<b>Criticità</b>		
Criticità/Proposte:		Sistemazione fondo



<b>Identificativo:</b>		<b>PP.a.26</b>
		
<b>Identificazione</b>		
Frazione / Località:		Val d'Avio
Indirizzo:		via Predalunga
<b>Dati</b>		
Superficie lotto:		91 mq.
<b>Localizzazione</b>		
Compatibilità con le funzioni al contorno:		Buona
Integrazione col contesto:		Buona
Bacino d'utenza:		Comunale
<b>Gestione</b>		
Proprietà:		Pubblica
Gestore:		Tipo di gestione (pubblico)
<b>Accessibilità</b>		
N posti auto:		6
Barriere architettoniche esterne alla struttura:		Non presenti
<b>Fruibilità</b>		
Barriere architettoniche interne:		Non presenti
Stato di conservazione immobile:		Buone
Condizioni di agibilità:		Buone
<b>Criticità</b>		
Criticità/Proposte:		Rifacimento segnaletica

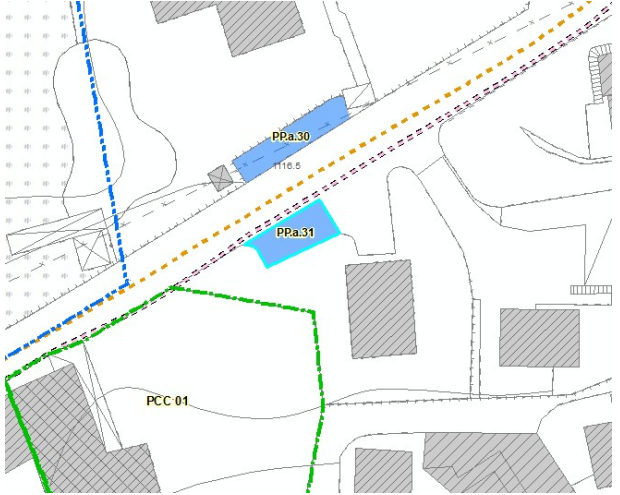

<b>Identificativo:</b>		<b>PP.a.27</b>
		
<b>Identificazione</b>		
Frazione / Località:		Val d' Avio
Indirizzo:		via Predazzo
<b>Dati</b>		
Superficie lotto:		821 mq.
<b>Localizzazione</b>		
Compatibilità con le funzioni al contorno:		Buona
Integrazione col contesto:		Buona
Bacino d'utenza:		Comunale
<b>Gestione</b>		
Proprietà:		Pubblica
Gestore:		Tipo di gestione (pubblico)
<b>Accessibilità</b>		
N posti auto:		18
Barriere architettoniche esterne alla struttura:		Non presenti
<b>Fruibilità</b>		
Barriere architettoniche interne:		Non presenti
Stato di conservazione immobile:		Pessime
Condizioni di agibilità:		Pessime
<b>Criticità</b>		
Criticità/Proposte:		Sistemazione fondo con materiale drenante

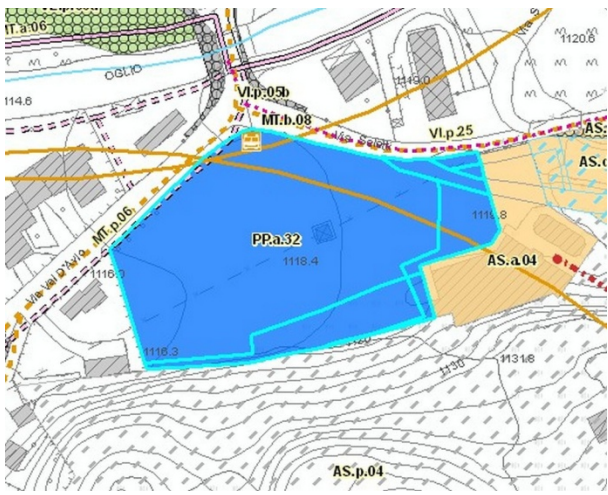

<b>Identificativo:</b>		<b>PP.a.28</b>
		
<b>Identificazione</b>		
Frazione / Località:		Val D'Avio
Indirizzo:		via Val d'Avio
<b>Dati</b>		
Superficie lotto:		1.538 mq.
<b>Localizzazione</b>		
Compatibilità con le funzioni al contorno:		Buona
Integrazione col contesto:		Buona
Bacino d'utenza:		Comunale
<b>Gestione</b>		
Proprietà:		Pubblica
Gestore:		Tipo di gestione (pubblico)
<b>Accessibilità</b>		
N posti auto:		90
Barriere architettoniche esterne alla struttura:		Non presenti
<b>Fruibilità</b>		
Barriere architettoniche interne:		Non presenti
Stato di conservazione immobile:		Buone
Condizioni di agibilità:		Buone
<b>Criticità</b>		
Criticità/Proposte:		Rifacimento segnaletica





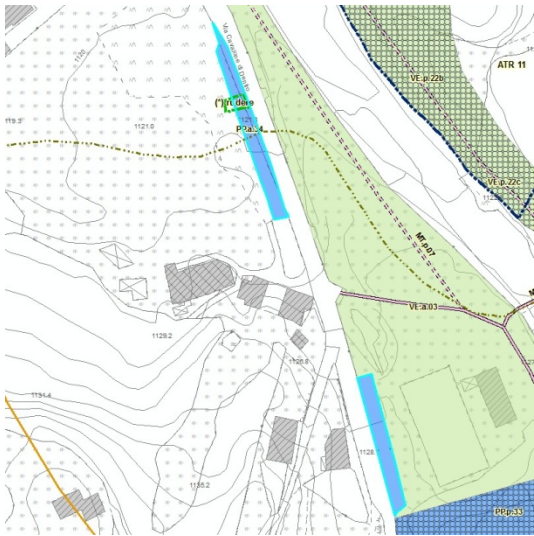

<b>Identificativo:</b>		<b>PP.a.29</b>
		
<b>Identificazione</b>		
Frazione / Località:		Val D'Avio
Indirizzo:		via Val d'Avio
<b>Dati</b>		
Superficie lotto:		212 mq.
<b>Localizzazione</b>		
Compatibilità con le funzioni al contorno:		Buona
Integrazione col contesto:		Buona
Bacino d'utenza:		Comunale
<b>Gestione</b>		
Proprietà:		Pubblica
Gestore:		Tipo di gestione (pubblico)
<b>Accessibilità</b>		
N posti auto:		14
Barriere architettoniche esterne alla struttura:		Non presenti
<b>Fruibilità</b>		
Barriere architettoniche interne:		Non presenti
Stato di conservazione immobile:		Buone
Condizioni di agibilità:		Buone
<b>Criticità</b>		
Criticità/Proposte:		Rifacimento segnaletica



<b>Identificativo:</b>		<b>PP.a.30</b>
		
<b>Identificazione</b>		
Frazione / Località:		Val D'Avio
Indirizzo:		via Val d'Avio
<b>Dati</b>		
Superficie lotto:		69 mq.
<b>Localizzazione</b>		
Compatibilità con le funzioni al contorno:		Buona
Integrazione col contesto:		Buona
Bacino d'utenza:		Comunale
<b>Gestione</b>		
Proprietà:		Pubblica
Gestore:		Tipo di gestione (pubblico)
<b>Accessibilità</b>		
N posti auto:		5
Barriere architettoniche esterne alla struttura:		Non presenti
<b>Fruibilità</b>		
Barriere architettoniche interne:		Non presenti
Stato di conservazione immobile:		Buone
Condizioni di agibilità:		Buone
<b>Criticità</b>		
Criticità/Proposte:		Rifacimento segnaletica

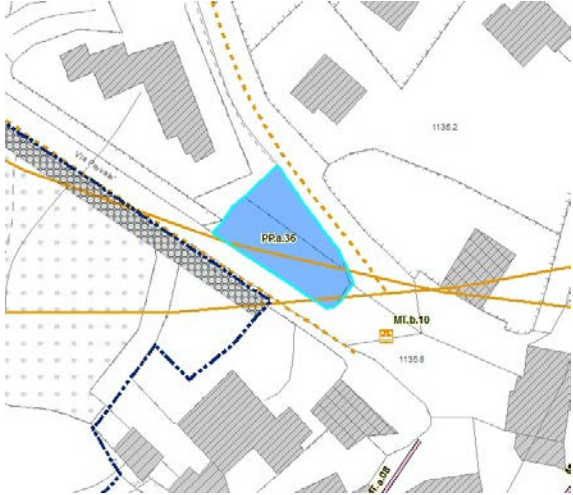

<b>Identificativo:</b>		<b>PP.a.31</b>
		
<b>Identificazione</b>		
Frazione / Località:		Val D'Avio
Indirizzo:		via Val d'Avio
<b>Dati</b>		
Superficie lotto:		58 mq.
<b>Localizzazione</b>		
Compatibilità con le funzioni al contorno:		Buona
Integrazione col contesto:		Buona
Bacino d'utenza:		Comunale
<b>Gestione</b>		
Proprietà:		Pubblica
Gestore:		Tipo di gestione (pubblico)
<b>Accessibilità</b>		
N posti auto:		5
Barriere architettoniche esterne alla struttura:		Non presenti
<b>Fruibilità</b>		
Barriere architettoniche interne:		Non presenti
Stato di conservazione immobile:		Buone
Condizioni di agibilità:		Buone
<b>Criticità</b>		
Criticità/Proposte:		Rifacimento segnaletica

<b>Identificativo:</b>		<b>PP.a.32</b>
		
<b>Identificazione</b>		
Frazione / Località:		Val D' Avio
Indirizzo:		via Val d' Avio
<b>Dati</b>		
Superficie lotto:		7.515 mq.
<b>Localizzazione</b>		
Compatibilità con le funzioni al contorno:		Buona
Integrazione col contesto:		Buona
Bacino d'utenza:		Sovracomunale
<b>Gestione</b>		
Proprietà:		Pubblica
Gestore:		Tipo di gestione (pubblico)
<b>Accessibilità</b>		
N posti auto:		170
Barriere architettoniche esterne alla struttura:		Non presenti
<b>Fruibilità</b>		
Barriere architettoniche interne:		Non presenti
Stato di conservazione immobile:		Buone
Condizioni di agibilità:		Buone
<b>Criticità</b>		
Criticità/Proposte:		



<b>Identificativo:</b>		<b>PP.a.33</b>
		
<b>Identificazione</b>		
Frazione / Località:		Val D'Avio
Indirizzo:		via Cavaione di Fuori
<b>Dati</b>		
Superficie lotto:		271 mq.
<b>Localizzazione</b>		
Compatibilità con le funzioni al contorno:		Buona
Integrazione col contesto:		Buona
Bacino d'utenza:		Comunale
<b>Gestione</b>		
Proprietà:		Pubblica
Gestore:		Tipo di gestione (pubblico)
<b>Accessibilità</b>		
N posti auto:		12
Barriere architettoniche esterne alla struttura:		Non presenti
<b>Fruibilità</b>		
Barriere architettoniche interne:		Non presenti
Stato di conservazione immobile:		Buone
Condizioni di agibilità:		Buone
<b>Criticità</b>		
Criticità/Proposte:		Rifacimento segnaletica

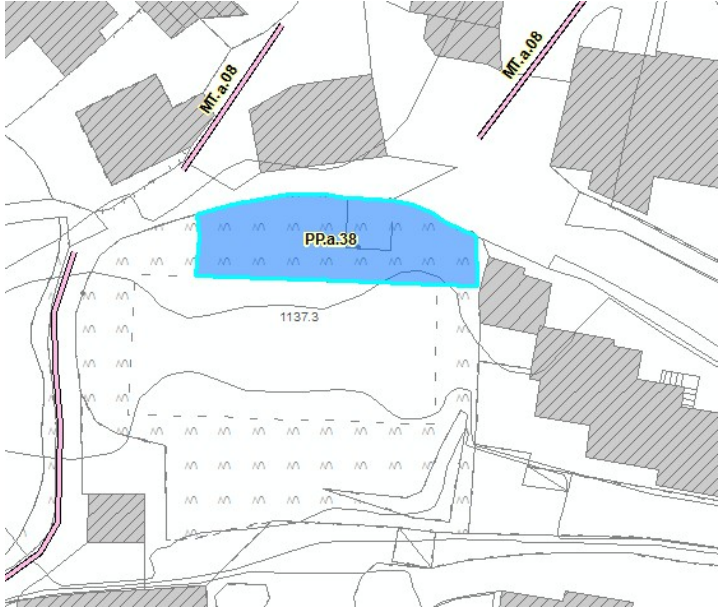

<b>Identificativo:</b>		<b>PP.a.34</b>
		
<b>Identificazione</b>		
Frazione / Località:		Val D' Avio
Indirizzo:		Via Cavaione di Dentro
<b>Dati</b>		
Superficie lotto:		540 mq.
<b>Localizzazione</b>		
Compatibilità con le funzioni al contorno:		Buona
Integrazione col contesto:		Buona
Bacino d'utenza:		Comunale
<b>Gestione</b>		
Proprietà:		Pubblica
Gestore:		Tipo di gestione (pubblico)
<b>Accessibilità</b>		
N posti auto:		36
Barriere architettoniche esterne alla struttura:		Non presenti
<b>Fruibilità</b>		
Barriere architettoniche interne:		Non presenti
Stato di conservazione immobile:		Buone
Condizioni di agibilità:		Buone
<b>Criticità</b>		
Criticità/Proposte:		Rifacimento segnaletica. Il rudere identificato nella tavola "PR4c Classificazione generale degli ambiti (Sud)" con (*) può essere ricostruito entro un raggio di 100 metri.



<b>Identificativo:</b>		<b>PP.a.35</b>
		
<b>Identificazione</b>		
Frazione / Località:		Val d' Avio
Indirizzo:		via Traviolo
<b>Dati</b>		
Superficie lotto:		66 mq.
<b>Localizzazione</b>		
Compatibilità con le funzioni al contorno:		Buona
Integrazione col contesto:		Buona
Bacino d'utenza:		Comunale
<b>Gestione</b>		
Proprietà:		Pubblica
Gestore:		Tipo di gestione (pubblico)
<b>Accessibilità</b>		
N posti auto:		5
Barriere architettoniche esterne alla struttura:		Non presenti
<b>Fruibilità</b>		
Barriere architettoniche interne:		Non presenti
Stato di conservazione immobile:		Buone
Condizioni di agibilità:		Buone
<b>Criticità</b>		
Criticità/Proposte:		Rifacimento segnaletica

<b>Identificativo:</b>		<b>PP.a.36</b>
		
<b>Identificazione</b>		
Frazione / Località:		Val D'Avio
Indirizzo:		via Prevalè
<b>Dati</b>		
Superficie lotto:		232 mq.
<b>Localizzazione</b>		
Compatibilità con le funzioni al contorno:		Buona
Integrazione col contesto:		Buona
Bacino d'utenza:		Comunale
<b>Gestione</b>		
Proprietà:		Pubblica
Gestore:		Tipo di gestione (pubblico)
<b>Accessibilità</b>		
N posti auto:		10
Barriere architettoniche esterne alla struttura:		Non presenti
<b>Fruibilità</b>		
Barriere architettoniche interne:		Non presenti
Stato di conservazione immobile:		Buone
Condizioni di agibilità:		Buone
<b>Criticità</b>		
Criticità/Proposte:		Rifacimento segnaletica

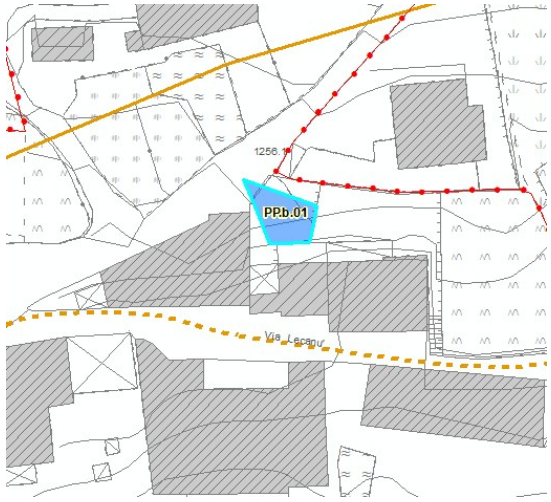





<b>Identificativo:</b>		<b>PP.a.37</b>
		
<b>Identificazione</b>		
Frazione / Località:		Val d'Avio
Indirizzo:		via Predalunga
<b>Dati</b>		
Superficie lotto:		49 mq.
<b>Localizzazione</b>		
Compatibilità con le funzioni al contorno:		Buona
Integrazione col contesto:		Buona
Bacino d'utenza:		Comunale
<b>Gestione</b>		
Proprietà:		Pubblica
Gestore:		Tipo di gestione (pubblico)
<b>Accessibilità</b>		
N posti auto:		5
Barriere architettoniche esterne alla struttura:		Non presenti
<b>Fruibilità</b>		
Barriere architettoniche interne:		Non presenti
Stato di conservazione immobile:		Buone
Condizioni di agibilità:		Buone
<b>Criticità</b>		
Criticità/Proposte:		Rifacimento segnaletica

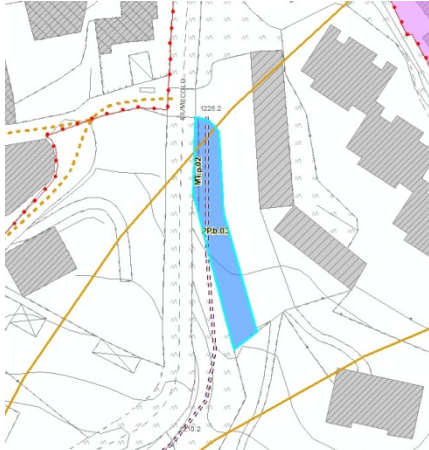

<b>Identificativo:</b>		<b>PP.a.38</b>
		
<b>Identificazione</b>		
Frazione / Località:		Val D'Avio
Indirizzo:		via Prevalè
<b>Dati</b>		
Superficie lotto:		228 mq.
<b>Localizzazione</b>		
Compatibilità con le funzioni al contorno:		Buona
Integrazione col contesto:		Buona
Bacino d'utenza:		Comunale
<b>Gestione</b>		
Proprietà:		Pubblica
Gestore:		Tipo di gestione (pubblico)
<b>Accessibilità</b>		
N posti auto:		10
Barriere architettoniche esterne alla struttura:		Non presenti
<b>Fruibilità</b>		
Barriere architettoniche interne:		Non presenti
Stato di conservazione immobile:		Buone
Condizioni di agibilità:		Buone
<b>Criticità</b>		
Criticità/Proposte:		Rifacimento segnaletica



<b>Identificativo:</b>		<b>PP.a.39</b>
		
<b>Identificazione</b>		
Frazione / Località:		Val D' Avio
Indirizzo:		via Prevalè
<b>Dati</b>		
Superficie lotto:		138 mq.
<b>Localizzazione</b>		
Compatibilità con le funzioni al contorno:		Buona
Integrazione col contesto:		Buona
Bacino d'utenza:		Comunale
<b>Gestione</b>		
Proprietà:		Pubblica
Gestore:		Tipo di gestione (pubblico)
<b>Accessibilità</b>		
N posti auto:		9
Barriere architettoniche esterne alla struttura:		Non presenti
<b>Fruibilità</b>		
Barriere architettoniche interne:		Non presenti
Stato di conservazione immobile:		Buone
Condizioni di agibilità:		Buone
<b>Criticità</b>		
Criticità/Proposte:		Sistemazione fondo con materiale drenante



## b) parcheggio a raso privato (PP.b.01 --4445)

Identificativo:		PP.b.01
		
<b>Identificazione</b>		
Frazione / Località:		Lecanù
Indirizzo:		via Lecanù
<b>Dati</b>		
Superficie lotto:		43 mq.
<b>Localizzazione</b>		
Compatibilità con le funzioni al contorno:		Buona
Integrazione col contesto:		Buona
Bacino d'utenza:		Comunale
<b>Gestione</b>		
Proprietà:		Privata
Gestore:		Tipo di gestione (Privato)
<b>Accessibilità</b>		
N posti auto:		2
Barriere architettoniche esterne alla struttura:		Non presenti
<b>Fruibilità</b>		
Barriere architettoniche interne:		Non presenti
Stato di conservazione immobile:		Buone
Condizioni di agibilità:		Buone
<b>Criticità</b>		
Criticità/Proposte:		Rifacimento fondo in porfido

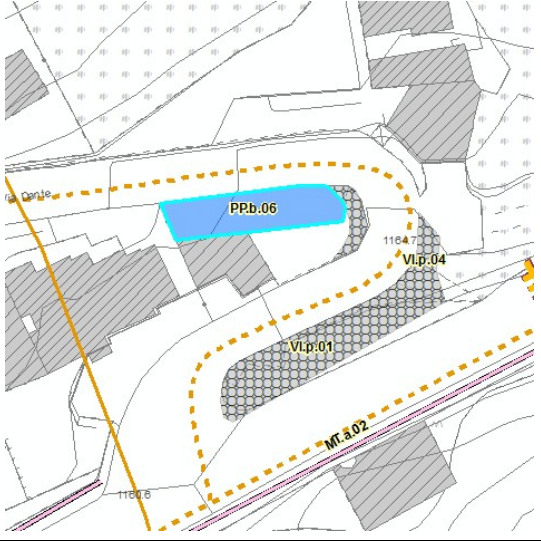

<b>Identificativo:</b>		<b>PP.b.02</b>
		
<b>Identificazione</b>		
Frazione / Località:		Lecanù
Indirizzo:		via Lecanù
<b>Dati</b>		
Superficie lotto:		372 mq.
<b>Localizzazione</b>		
Compatibilità con le funzioni al contorno:		Buona
Integrazione col contesto:		Buona
Bacino d'utenza:		Comunale
<b>Gestione</b>		
Proprietà:		Privata
Gestore:		Tipo di gestione (privato)
<b>Accessibilità</b>		
N posti auto:		20
Barriere architettoniche esterne alla struttura:		Non presenti
<b>Fruibilità</b>		
Barriere architettoniche interne:		Non presenti
Stato di conservazione immobile:		Buone
Condizioni di agibilità:		Buone
<b>Criticità</b>		
Criticità/Proposte:		

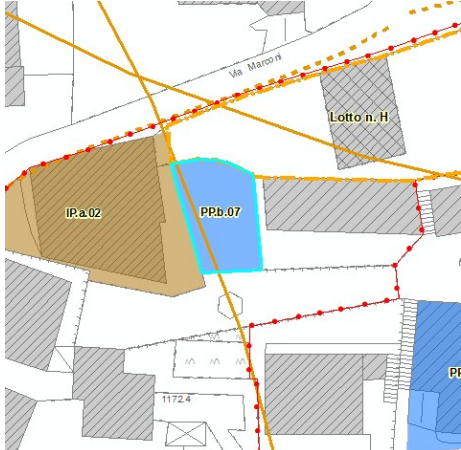

<b>Identificativo:</b>		<b>PP.b.03</b>
		
<b>Identificazione</b>		
Frazione / Località:		Molina
Indirizzo:		via Molina
<b>Dati</b>		
Superficie lotto:		229 mq.
<b>Localizzazione</b>		
Compatibilità con le funzioni al contorno:		Buona
Integrazione col contesto:		Buona
Bacino d'utenza:		Comunale
<b>Gestione</b>		
Proprietà:		Privata
Gestore:		Tipo di gestione (privato)
<b>Accessibilità</b>		
N posti auto:		14
Barriere architettoniche esterne alla struttura:		Non presenti
<b>Fruibilità</b>		
Barriere architettoniche interne:		Non presenti
Stato di conservazione immobile:		Buone
Condizioni di agibilità:		Buone
<b>Criticità</b>		
Criticità/Proposte:		



<b>Identificativo:</b>		<b>PP.b.04</b>
		
<b>Identificazione</b>		
Frazione / Località:		Temù
Indirizzo:		via Marconi
<b>Dati</b>		
Superficie lotto:		98 mq.
<b>Localizzazione</b>		
Compatibilità con le funzioni al contorno:		Buona
Integrazione col contesto:		Buona
Bacino d'utenza:		Comunale
<b>Gestione</b>		
Proprietà:		Privata
Gestore:		Tipo di gestione (privato)
<b>Accessibilità</b>		
N posti auto:		3
Barriere architettoniche esterne alla struttura:		Non presenti
<b>Fruibilità</b>		
Barriere architettoniche interne:		Non presenti
Stato di conservazione immobile:		Buone
Condizioni di agibilità:		Buone
<b>Criticità</b>		
Criticità/Proposte:		



<b>Identificativo:</b>		<b>PP.b.05</b>
		
<b>Identificazione</b>		
Frazione / Località:		Temù
Indirizzo:		via Dante
<b>Dati</b>		
Superficie lotto:		49 mq.
<b>Localizzazione</b>		
Compatibilità con le funzioni al contorno:		Buona
Integrazione col contesto:		Buona
Bacino d'utenza:		Comunale
<b>Gestione</b>		
Proprietà:		Privata
Gestore:		Tipo di gestione (privato)
<b>Accessibilità</b>		
N posti auto:		4
Barriere architettoniche esterne alla struttura:		Non presenti
<b>Fruibilità</b>		
Barriere architettoniche interne:		Non presenti
Stato di conservazione immobile:		Buone
Condizioni di agibilità:		Buone
<b>Criticità</b>		
Criticità/Proposte:		

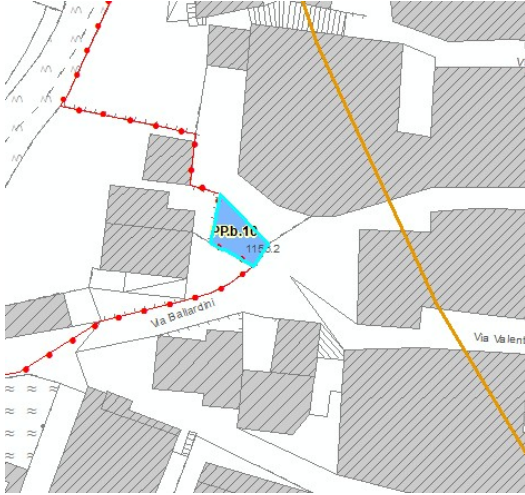



<b>Identificativo:</b>		<b>PP.b.06</b>
		
<b>Identificazione</b>		
Frazione / Località:		Lecanù
Indirizzo:		via Dante
<b>Dati</b>		
Superficie lotto:		95 mq.
<b>Localizzazione</b>		
Compatibilità con le funzioni al contorno:		Buona
Integrazione col contesto:		Buona
Bacino d'utenza:		Comunale
<b>Gestione</b>		
Proprietà:		Privata
Gestore:		Tipo di gestione (privato)
<b>Accessibilità</b>		
N posti auto:		6
Barriere architettoniche esterne alla struttura:		Non presenti
<b>Fruibilità</b>		
Barriere architettoniche interne:		Non presenti
Stato di conservazione immobile:		Buone
Condizioni di agibilità:		Buone
<b>Criticità</b>		
Criticità/Proposte:		Rifacimento segnaletica

<b>Identificativo:</b>		<b>PP.b.07</b>
		
<b>Identificazione</b>		
Frazione / Località:		Temù
Indirizzo:		via Marconi
<b>Dati</b>		
Superficie lotto:		146 mq.
<b>Localizzazione</b>		
Compatibilità con le funzioni al contorno:		Buona
Integrazione col contesto:		Buona
Bacino d'utenza:		Comunale
<b>Gestione</b>		
Proprietà:		Privata
Gestore:		Tipo di gestione (Privato)
<b>Accessibilità</b>		
N posti auto:		6
Barriere architettoniche esterne alla struttura:		Non presenti
<b>Fruibilità</b>		
Barriere architettoniche interne:		Non presenti
Stato di conservazione immobile:		Buone
Condizioni di agibilità:		Buone
<b>Criticità</b>		
Criticità/Proposte:		Rifacimento fondo in erba block

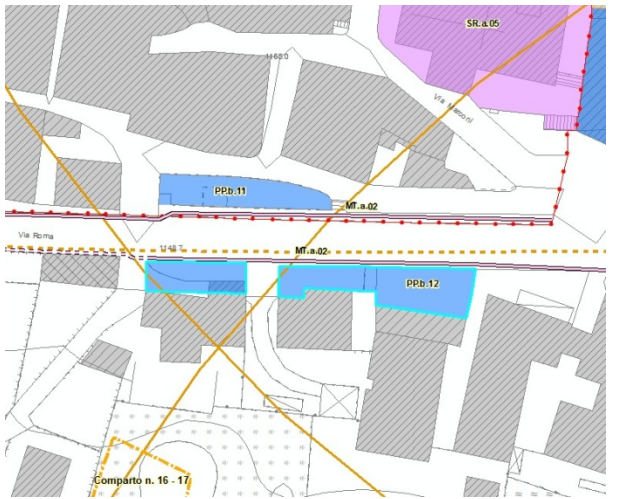

<b>Identificativo:</b>		<b>PP.b.08</b>
		
<b>Identificazione</b>		
Frazione / Località:		Temù
Indirizzo:		via Adamello
<b>Dati</b>		
Superficie lotto:		55 mq.
<b>Localizzazione</b>		
Compatibilità con le funzioni al contorno:		Buona
Integrazione col contesto:		Buona
Bacino d'utenza:		Comunale
<b>Gestione</b>		
Proprietà:		Privata
Gestore:		Tipo di gestione (Privato)
<b>Accessibilità</b>		
N posti auto:		4
Barriere architettoniche esterne alla struttura:		Non presenti
<b>Fruibilità</b>		
Barriere architettoniche interne:		Non presenti
Stato di conservazione immobile:		Buone
Condizioni di agibilità:		Buone
<b>Criticità</b>		
Criticità/Proposte:		



<b>Identificativo:</b>		<b>PP.b.09</b>
		
<b>Identificazione</b>		
Frazione / Località:		Temù
Indirizzo:		via Lisevoli
<b>Dati</b>		
Superficie lotto:		46 mq.
<b>Localizzazione</b>		
Compatibilità con le funzioni al contorno:		Buona
Integrazione col contesto:		Buona
Bacino d'utenza:		Comunale
<b>Gestione</b>		
Proprietà:		Privata
Gestore:		Tipo di gestione (Privato)
<b>Accessibilità</b>		
N posti auto:		3
Barriere architettoniche esterne alla struttura:		Non presenti
<b>Fruibilità</b>		
Barriere architettoniche interne:		Non presenti
Stato di conservazione immobile:		Buone
Condizioni di agibilità:		Buone
<b>Criticità</b>		
Criticità/Proposte:		Rifacimento fondo in erba block

<b>Identificativo:</b>		<b>PP.b.10</b>
		
<b>Identificazione</b>		
Frazione / Località:		Temù
Indirizzo:		via Ballardini
<b>Dati</b>		
Superficie lotto:		29 mq.
<b>Localizzazione</b>		
Compatibilità con le funzioni al contorno:		Buona
Integrazione col contesto:		Buona
Bacino d'utenza:		Comunale
<b>Gestione</b>		
Proprietà:		Privata
Gestore:		Tipo di gestione (Privato)
<b>Accessibilità</b>		
N posti auto:		2
Barriere architettoniche esterne alla struttura:		Non presenti
<b>Fruibilità</b>		
Barriere architettoniche interne:		Non presenti
Stato di conservazione immobile:		Buone
Condizioni di agibilità:		Buone
<b>Criticità</b>		
Criticità/Proposte:		





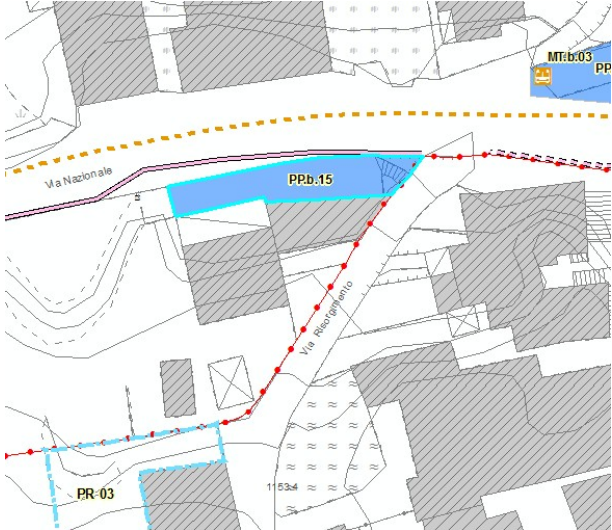

<b>Identificazione</b>	
Frazione / Località:	Temù
Indirizzo:	via Lisevoli
<b>Dati</b>	
Superficie lotto:	138 mq.
<b>Localizzazione</b>	
Compatibilità con le funzioni al contorno:	Buona
Integrazione col contesto:	Buona
Bacino d'utenza:	Comunale
<b>Gestione</b>	
Proprietà:	Privata
Gestore:	Tipo di gestione (privato)
<b>Accessibilità</b>	
N posti auto:	6
Barriere architettoniche esterne alla struttura:	Non presenti
<b>Fruibilità</b>	
Barriere architettoniche interne:	Non presenti
Stato di conservazione immobile:	Buone
Condizioni di agibilità:	Buone
<b>Criticità</b>	
Criticità/Proposte:	Rifacimento fondo in pietra



<b>Identificativo:</b>		<b>PP.b.12</b>
		
<b>Identificazione</b>		
Frazione / Località:		Temù
Indirizzo:		via Roma
<b>Dati</b>		
Superficie lotto:		283 mq.
<b>Localizzazione</b>		
Compatibilità con le funzioni al contorno:		Buona
Integrazione col contesto:		Buona
Bacino d'utenza:		Comunale
<b>Gestione</b>		
Proprietà:		Privata
Gestore:		Tipo di gestione (privato)
<b>Accessibilità</b>		
N posti auto:		12
Barriere architettoniche esterne alla struttura:		Non presenti
<b>Fruibilità</b>		
Barriere architettoniche interne:		Non presenti
Stato di conservazione immobile:		Buone
Condizioni di agibilità:		Buone
<b>Criticità</b>		
Criticità/Proposte:		

<b>Identificativo:</b>		<b>PP.b.13</b>
		
<b>Identificazione</b>		
Frazione / Località:		Temù
Indirizzo:		via Roma
<b>Dati</b>		
Superficie lotto:		372 mq.
<b>Localizzazione</b>		
Compatibilità con le funzioni al contorno:		Buona
Integrazione col contesto:		Buona
Bacino d'utenza:		Comunale
<b>Gestione</b>		
Proprietà:		Privata
Gestore:		Tipo di gestione (privato)
<b>Accessibilità</b>		
N posti auto:		18
Barriere architettoniche esterne alla struttura:		Non presenti
<b>Fruibilità</b>		
Barriere architettoniche interne:		Non presenti
Stato di conservazione immobile:		Buone
Condizioni di agibilità:		Buone
<b>Criticità</b>		
Criticità/Proposte:		

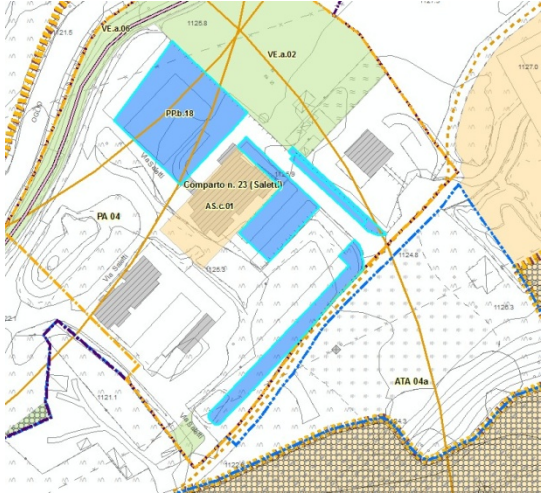



<b>Identificativo:</b>		<b>PP.b.14</b>
		
<b>Identificazione</b>		
Frazione / Località:		Pontagna
Indirizzo:		via Tollarini
<b>Dati</b>		
Superficie lotto:		138 mq.
<b>Localizzazione</b>		
Compatibilità con le funzioni al contorno:		Buona
Integrazione col contesto:		Buona
Bacino d'utenza:		Comunale
<b>Gestione</b>		
Proprietà:		Privata
Gestore:		Tipo di gestione (Privato)
<b>Accessibilità</b>		
N posti auto:		6
Barriere architettoniche esterne alla struttura:		Non presenti
<b>Fruibilità</b>		
Barriere architettoniche interne:		Non presenti
Stato di conservazione immobile:		Buone
Condizioni di agibilità:		Buone
<b>Criticità</b>		
Criticità/Proposte:		Rifacimento segnaletica



<b>Identificativo:</b>		<b>PP.b.15</b>
		
<b>Identificazione</b>		
Frazione / Località:		Pontagna
Indirizzo:		via Nazionale
<b>Dati</b>		
Superficie lotto:		139 mq.
<b>Localizzazione</b>		
Compatibilità con le funzioni al contorno:		Buona
Integrazione col contesto:		Buona
Bacino d'utenza:		Comunale
<b>Gestione</b>		
Proprietà:		Privata
Gestore:		Tipo di gestione (Privato)
<b>Accessibilità</b>		
N posti auto:		10
Barriere architettoniche esterne alla struttura:		Non presenti
<b>Fruibilità</b>		
Barriere architettoniche interne:		Non presenti
Stato di conservazione immobile:		Pessime
Condizioni di agibilità:		Pessime
<b>Criticità</b>		
Criticità/Proposte:		Sistemazione fondo



<b>Identificativo:</b>		<b>PP.b.16</b>
		
<b>Identificazione</b>		
Frazione / Località:		Pontagna
Indirizzo:		via Tollarini
<b>Dati</b>		
Superficie lotto:		448 mq.
<b>Localizzazione</b>		
Compatibilità con le funzioni al contorno:		Buona
Integrazione col contesto:		Buona
Bacino d'utenza:		Comunale
<b>Gestione</b>		
Proprietà:		Privata
Gestore:		Tipo di gestione (privato)
<b>Accessibilità</b>		
N posti auto:		24
Barriere architettoniche esterne alla struttura:		Non presenti
<b>Fruibilità</b>		
Barriere architettoniche interne:		Non presenti
Stato di conservazione immobile:		Buone
Condizioni di agibilità:		Buone
<b>Criticità</b>		
Criticità/Proposte:		

<b>Identificativo:</b>		<b>PP.b.17</b>
		
<b>Identificazione</b>		
Frazione / Località:		Pontagna
Indirizzo:		via Tollarini
<b>Dati</b>		
Superficie lotto:		33 mq.
<b>Localizzazione</b>		
Compatibilità con le funzioni al contorno:		Buona
Integrazione col contesto:		Buona
Bacino d'utenza:		Comunale
<b>Gestione</b>		
Proprietà:		Privata
Gestore:		Tipo di gestione (Privato)
<b>Accessibilità</b>		
N posti auto:		2
Barriere architettoniche esterne alla struttura:		Non presenti
<b>Fruibilità</b>		
Barriere architettoniche interne:		Non presenti
Stato di conservazione immobile:		Buone
Condizioni di agibilità:		Buone
<b>Criticità</b>		
Criticità/Proposte:		Rifacimento fondo in porfido



<b>Identificativo:</b>		<b>PP.b.18</b>
		
<b>Identificazione</b>		
Frazione / Località:		Pontagna
Indirizzo:		via Saletti
<b>Dati</b>		
Superficie lotto:		2.910 mq.
<b>Localizzazione</b>		
Compatibilità con le funzioni al contorno:		Buona
Integrazione col contesto:		Buona
Bacino d'utenza:		Comunale
<b>Gestione</b>		
Proprietà:		Privata
Gestore:		Tipo di gestione (Privato)
<b>Accessibilità</b>		
N posti auto:		30
Barriere architettoniche esterne alla struttura:		Non presenti
<b>Fruibilità</b>		
Barriere architettoniche interne:		Non presenti
Stato di conservazione immobile:		Buone
Condizioni di agibilità:		Buone
<b>Criticità</b>		
Criticità/Proposte:		

<b>Identificativo:</b>		<b>PP.b.19</b>
		
<b>Identificazione</b>		
Frazione / Località:		Pontagna
Indirizzo:		via Saletti
<b>Dati</b>		
Superficie lotto:		34 mq.
<b>Localizzazione</b>		
Compatibilità con le funzioni al contorno:		Buona
Integrazione col contesto:		Buona
Bacino d'utenza:		Comunale
<b>Gestione</b>		
Proprietà:		Privata
Gestore:		Tipo di gestione (Privato)
<b>Accessibilità</b>		
N posti auto:		1
Barriere architettoniche esterne alla struttura:		Non presenti
<b>Fruibilità</b>		
Barriere architettoniche interne:		Non presenti
Stato di conservazione immobile:		Buone
Condizioni di agibilità:		Buone
<b>Criticità</b>		
Criticità/Proposte:		



<b>Identificativo:</b>		<b>PP.b.20</b>
		
<b>Identificazione</b>		
Frazione / Località:		Pontagna
Indirizzo:		via Saletti
<b>Dati</b>		
Superficie lotto:		58 mq.
<b>Localizzazione</b>		
Compatibilità con le funzioni al contorno:		Buona
Integrazione col contesto:		Buona
Bacino d'utenza:		Comunale
<b>Gestione</b>		
Proprietà:		Privata
Gestore:		Tipo di gestione (Privato)
<b>Accessibilità</b>		
N posti auto:		6
Barriere architettoniche esterne alla struttura:		Non presenti
<b>Fruibilità</b>		
Barriere architettoniche interne:		Non presenti
Stato di conservazione immobile:		Buone
Condizioni di agibilità:		Buone
<b>Criticità</b>		
Criticità/Proposte:		Rifacimento segnaletica

<b>Identificativo:</b>		<b>PP.b.21</b>
		
<b>Identificazione</b>		
Frazione / Località:		Pontagna
Indirizzo:		via Saletti
<b>Dati</b>		
Superficie lotto:		128 mq.
<b>Localizzazione</b>		
Compatibilità con le funzioni al contorno:		Buona
Integrazione col contesto:		Buona
Bacino d'utenza:		Comunale
<b>Gestione</b>		
Proprietà:		Privata
Gestore:		Tipo di gestione (Privato)
<b>Accessibilità</b>		
N posti auto:		6
Barriere architettoniche esterne alla struttura:		Non presenti
<b>Fruibilità</b>		
Barriere architettoniche interne:		Non presenti
Stato di conservazione immobile:		Buone
Condizioni di agibilità:		Buone
<b>Criticità</b>		
Criticità/Proposte:		Rifacimento segnaletica





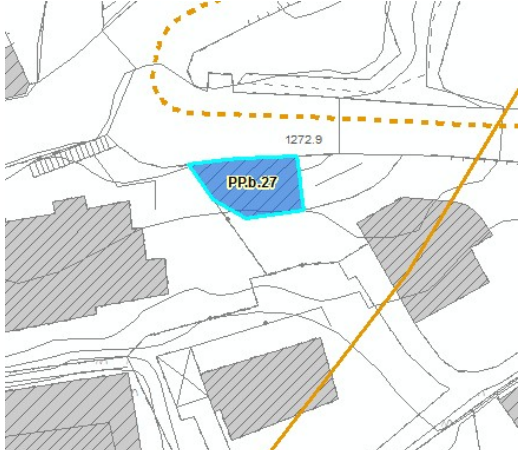

<b>Identificativo:</b>		<b>PP.b.22</b>
		
<b>Identificazione</b>		
Frazione / Località:		Pontagna
Indirizzo:		via Segheria
<b>Dati</b>		
Superficie lotto:		77 mq.
<b>Localizzazione</b>		
Compatibilità con le funzioni al contorno:		Buona
Integrazione col contesto:		Buona
Bacino d'utenza:		Comunale
<b>Gestione</b>		
Proprietà:		Privata
Gestore:		Tipo di gestione (Privato)
<b>Accessibilità</b>		
N posti auto:		6
Barriere architettoniche esterne alla struttura:		Non presenti
<b>Fruibilità</b>		
Barriere architettoniche interne:		Non presenti
Stato di conservazione immobile:		Buone
Condizioni di agibilità:		Buone
<b>Criticità</b>		
Criticità/Proposte:		



<b>Identificativo:</b>		<b>PP.b.23</b>
		
<b>Identificazione</b>		
Frazione / Località:		Pontagna
Indirizzo:		via Saletti
<b>Dati</b>		
Superficie lotto:		49 mq.
<b>Localizzazione</b>		
Compatibilità con le funzioni al contorno:		Buona
Integrazione col contesto:		Buona
Bacino d'utenza:		Comunale
<b>Gestione</b>		
Proprietà:		Pubblica
Gestore:		Tipo di gestione (pubblico)
<b>Accessibilità</b>		
N posti auto:		3
Barriere architettoniche esterne alla struttura:		Non presenti
<b>Fruibilità</b>		
Barriere architettoniche interne:		Non presenti
Stato di conservazione immobile:		Buone
Condizioni di agibilità:		Buone
<b>Criticità</b>		
Criticità/Proposte:		



<b>Identificativo:</b>		<b>PP.b.24</b>
		
<b>Identificazione</b>		
Frazione / Località:		Pontagna
Indirizzo:		via Segheria
<b>Dati</b>		
Superficie lotto:		206 mq.
<b>Localizzazione</b>		
Compatibilità con le funzioni al contorno:		Buona
Integrazione col contesto:		Buona
Bacino d'utenza:		Comunale
<b>Gestione</b>		
Proprietà:		Pubblica
Gestore:		Tipo di gestione (pubblico)
<b>Accessibilità</b>		
N posti auto:		12
Barriere architettoniche esterne alla struttura:		Non presenti
<b>Fruibilità</b>		
Barriere architettoniche interne:		Non presenti
Stato di conservazione immobile:		Buone
Condizioni di agibilità:		Buone
<b>Criticità</b>		
Criticità/Proposte:		

<b>Identificativo:</b>		<b>PP.b.25</b>
		
<b>Identificazione</b>		
Frazione / Località:		Villa Dalegno
Indirizzo:		via Monte Coleazzo
<b>Dati</b>		
Superficie lotto:		87 mq.
<b>Localizzazione</b>		
Compatibilità con le funzioni al contorno:		Buona
Integrazione col contesto:		Buona
Bacino d'utenza:		Comunale
<b>Gestione</b>		
Proprietà:		Privata
Gestore:		Tipo di gestione (Privato)
<b>Accessibilità</b>		
N posti auto:		5
Barriere architettoniche esterne alla struttura:		Non presenti
<b>Fruibilità</b>		
Barriere architettoniche interne:		Non presenti
Stato di conservazione immobile:		Buone
Condizioni di agibilità:		Buone
<b>Criticità</b>		
Criticità/Proposte:		



<b>Identificativo:</b>		<b>PP.b.26</b>
		
<b>Identificazione</b>		
Frazione / Località:		Villa Dalegno
Indirizzo:		via Monte Coleazzo
<b>Dati</b>		
Superficie lotto:		167 mq.
<b>Localizzazione</b>		
Compatibilità con le funzioni al contorno:		Buona
Integrazione col contesto:		Buona
Bacino d'utenza:		Comunale
<b>Gestione</b>		
Proprietà:		Privata
Gestore:		Tipo di gestione (Privato)
<b>Accessibilità</b>		
N posti auto:		4
Barriere architettoniche esterne alla struttura:		Non presenti
<b>Fruibilità</b>		
Barriere architettoniche interne:		Non presenti
Stato di conservazione immobile:		Buone
Condizioni di agibilità:		Buone
<b>Criticità</b>		
Criticità/Proposte:		

<b>Identificativo:</b>		<b>PP.b.27</b>
		
<b>Identificazione</b>		
Frazione / Località:		Villa Dalegno
Indirizzo:		via Monte Coleazzo
<b>Dati</b>		
Superficie lotto:		66 mq.
<b>Localizzazione</b>		
Compatibilità con le funzioni al contorno:		Buona
Integrazione col contesto:		Buona
Bacino d'utenza:		Comunale
<b>Gestione</b>		
Proprietà:		Privata
Gestore:		Tipo di gestione (Privato)
<b>Accessibilità</b>		
N posti auto:		3
Barriere architettoniche esterne alla struttura:		Non presenti
<b>Fruibilità</b>		
Barriere architettoniche interne:		Non presenti
Stato di conservazione immobile:		Buone
Condizioni di agibilità:		Buone
<b>Criticità</b>		
Criticità/Proposte:		



<b>Identificativo:</b>		<b>PP.b.28</b>
		
<b>Identificazione</b>		
Frazione / Località:		Villa Dalegno
Indirizzo:		via Piazza
<b>Dati</b>		
Superficie lotto:		208 mq.
<b>Localizzazione</b>		
Compatibilità con le funzioni al contorno:		Buona
Integrazione col contesto:		Buona
Bacino d'utenza:		Comunale
<b>Gestione</b>		
Proprietà:		Privata
Gestore:		Tipo di gestione (Privato)
<b>Accessibilità</b>		
N posti auto:		15
Barriere architettoniche esterne alla struttura:		Non presenti
<b>Fruibilità</b>		
Barriere architettoniche interne:		Non presenti
Stato di conservazione immobile:		Buone
Condizioni di agibilità:		Buone
<b>Criticità</b>		
Criticità/Proposte:		



<b>Identificativo:</b>		<b>PP.b.29</b>
		
<b>Identificazione</b>		
Frazione / Località:		Villa Dalegno
Indirizzo:		via Mazzini
<b>Dati</b>		
Superficie lotto:		134 mq.
<b>Localizzazione</b>		
Compatibilità con le funzioni al contorno:		Buona
Integrazione col contesto:		Buona
Bacino d'utenza:		Comunale
<b>Gestione</b>		
Proprietà:		Privata
Gestore:		Tipo di gestione (Privato)
<b>Accessibilità</b>		
N posti auto:		9
Barriere architettoniche esterne alla struttura:		Non presenti
<b>Fruibilità</b>		
Barriere architettoniche interne:		Non presenti
Stato di conservazione immobile:		Buone
Condizioni di agibilità:		Buone
<b>Criticità</b>		
Criticità/Proposte:		Rifacimento segnaletica







<b>Identificativo:</b>		<b>PP.b.30</b>
		
<b>Identificazione</b>		
Frazione / Località:		Villa Dalegno
Indirizzo:		via Valeriana
<b>Dati</b>		
Superficie lotto:		59 mq.
<b>Localizzazione</b>		
Compatibilità con le funzioni al contorno:		Buona
Integrazione col contesto:		Buona
Bacino d'utenza:		Comunale
<b>Gestione</b>		
Proprietà:		Privata
Gestore:		Tipo di gestione (Privato)
<b>Accessibilità</b>		
N posti auto:		2
Barriere architettoniche esterne alla struttura:		Non presenti
<b>Fruibilità</b>		
Barriere architettoniche interne:		Non presenti
Stato di conservazione immobile:		Buone
Condizioni di agibilità:		Buone
<b>Criticità</b>		
Criticità/Proposte:		Rifacimento segnaletica

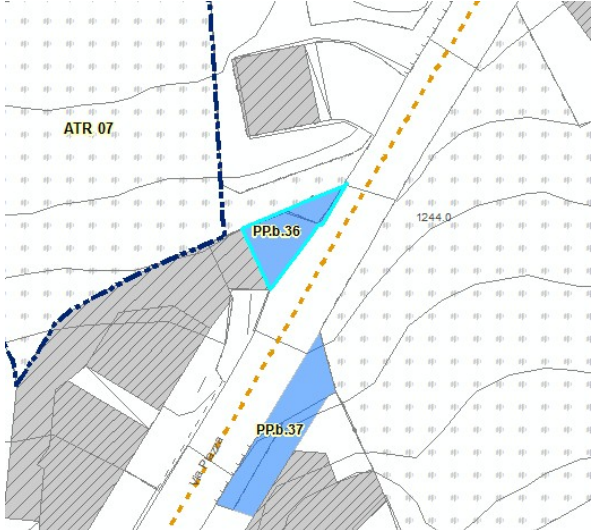

<b>Identificativo:</b>		<b>PP.b.31</b>
		
<b>Identificazione</b>		
Frazione / Località:		Villa Dalegno
Indirizzo:		via Valeriana
<b>Dati</b>		
Superficie lotto:		87 mq.
<b>Localizzazione</b>		
Compatibilità con le funzioni al contorno:		Buona
Integrazione col contesto:		Buona
Bacino d'utenza:		Comunale
<b>Gestione</b>		
Proprietà:		Privata
Gestore:		Tipo di gestione (Privato)
<b>Accessibilità</b>		
N posti auto:		6
Barriere architettoniche esterne alla struttura:		Non presenti
<b>Fruibilità</b>		
Barriere architettoniche interne:		Non presenti
Stato di conservazione immobile:		Buone
Condizioni di agibilità:		Buone
<b>Criticità</b>		
Criticità/Proposte:		Rifacimento segnaletica

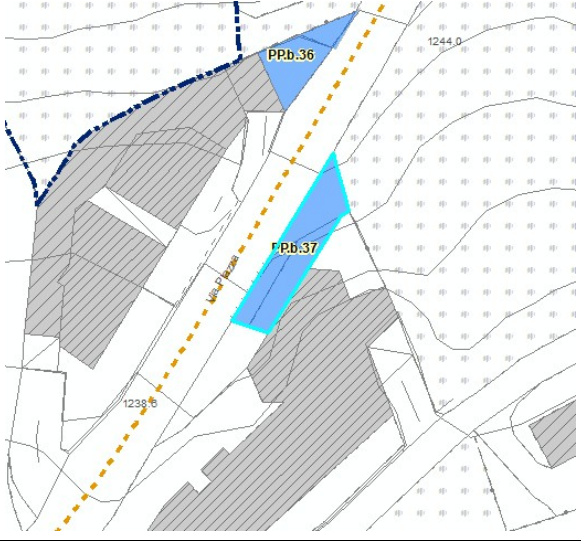

<b>Identificativo:</b>		<b>PP.b.32</b>
		
<b>Identificazione</b>		
Frazione / Località:		Villa Dalegno
Indirizzo:		via Piazza
<b>Dati</b>		
Superficie lotto:		51 mq.
<b>Localizzazione</b>		
Compatibilità con le funzioni al contorno:		Buona
Integrazione col contesto:		Buona
Bacino d'utenza:		Comunale
<b>Gestione</b>		
Proprietà:		Privata
Gestore:		Tipo di gestione (Privato)
<b>Accessibilità</b>		
N posti auto:		4
Barriere architettoniche esterne alla struttura:		Non presenti
<b>Fruibilità</b>		
Barriere architettoniche interne:		Non presenti
Stato di conservazione immobile:		Buone
Condizioni di agibilità:		Buone
<b>Criticità</b>		
Criticità/Proposte:		

<b>Identificativo:</b>		<b>PP.b.33</b>
		
<b>Identificazione</b>		
Frazione / Località:		Villa Dalegno
Indirizzo:		via Piazza
<b>Dati</b>		
Superficie lotto:		53 mq.
<b>Localizzazione</b>		
Compatibilità con le funzioni al contorno:		Buona
Integrazione col contesto:		Buona
Bacino d'utenza:		Comunale
<b>Gestione</b>		
Proprietà:		Privata
Gestore:		Tipo di gestione (Privato)
<b>Accessibilità</b>		
N posti auto:		4
Barriere architettoniche esterne alla struttura:		Non presenti
<b>Fruibilità</b>		
Barriere architettoniche interne:		Non presenti
Stato di conservazione immobile:		Buone
Condizioni di agibilità:		Buone
<b>Criticità</b>		
Criticità/Proposte:		Rifacimento segnaletica



<b>Identificativo:</b>		<b>PP.b.34</b>
		
<b>Identificazione</b>		
Frazione / Località:		Villa Dalegno
Indirizzo:		via Piazza
<b>Dati</b>		
Superficie lotto:		56 mq.
<b>Localizzazione</b>		
Compatibilità con le funzioni al contorno:		Buona
Integrazione col contesto:		Buona
Bacino d'utenza:		Comunale
<b>Gestione</b>		
Proprietà:		Privata
Gestore:		Tipo di gestione (Privato)
<b>Accessibilità</b>		
N posti auto:		3
Barriere architettoniche esterne alla struttura:		Non presenti
<b>Fruibilità</b>		
Barriere architettoniche interne:		Non presenti
Stato di conservazione immobile:		Buone
Condizioni di agibilità:		Buone
<b>Criticità</b>		
Criticità/Proposte:		Rifacimento segnaletica

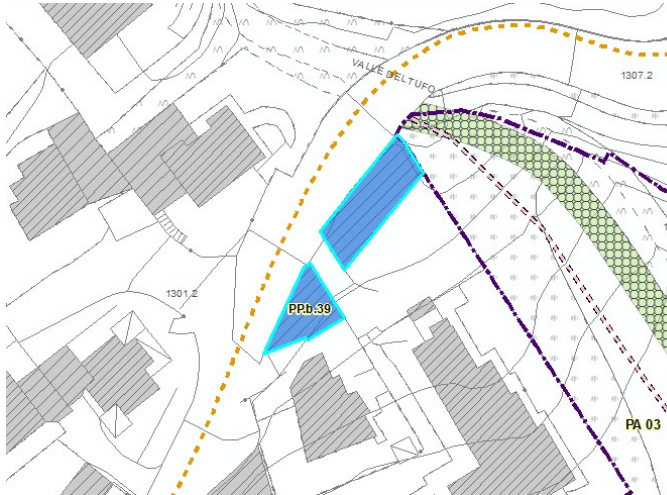

<b>Identificativo:</b>		<b>PP.b.35</b>
		
<b>Identificazione</b>		
Frazione / Località:		Villa Dalegno
Indirizzo:		via Piazza
<b>Dati</b>		
Superficie lotto:		35 mq.
<b>Localizzazione</b>		
Compatibilità con le funzioni al contorno:		Buona
Integrazione col contesto:		Buona
Bacino d'utenza:		Comunale
<b>Gestione</b>		
Proprietà:		Privata
Gestore:		Tipo di gestione (Privato)
<b>Accessibilità</b>		
N posti auto:		2
Barriere architettoniche esterne alla struttura:		Non presenti
<b>Fruibilità</b>		
Barriere architettoniche interne:		Non presenti
Stato di conservazione immobile:		Buone
Condizioni di agibilità:		Buone
<b>Criticità</b>		
Criticità/Proposte:		

<b>Identificativo:</b>		<b>PP.b.36</b>
		
<b>Identificazione</b>		
Frazione / Località:		Villa Dalegno
Indirizzo:		via Piazza
<b>Dati</b>		
Superficie lotto:		55 mq.
<b>Localizzazione</b>		
Compatibilità con le funzioni al contorno:		Buona
Integrazione col contesto:		Buona
Bacino d'utenza:		Comunale
<b>Gestione</b>		
Proprietà:		Privata
Gestore:		Tipo di gestione (Privato)
<b>Accessibilità</b>		
N posti auto:		2
Barriere architettoniche esterne alla struttura:		Non presenti
<b>Fruibilità</b>		
Barriere architettoniche interne:		Non presenti
Stato di conservazione immobile:		Buone
Condizioni di agibilità:		Buone
<b>Criticità</b>		
Criticità/Proposte:		

<b>Identificativo:</b>		<b>PP.b.37</b>
		
<b>Identificazione</b>		
Frazione / Località:		Villa Dalegno
Indirizzo:		via Piazza
<b>Dati</b>		
Superficie lotto:		97 mq.
<b>Localizzazione</b>		
Compatibilità con le funzioni al contorno:		Buona
Integrazione col contesto:		Buona
Bacino d'utenza:		Comunale
<b>Gestione</b>		
Proprietà:		Privata
Gestore:		Tipo di gestione (Privato)
<b>Accessibilità</b>		
N posti auto:		6
Barriere architettoniche esterne alla struttura:		Non presenti
<b>Fruibilità</b>		
Barriere architettoniche interne:		Non presenti
Stato di conservazione immobile:		Buone
Condizioni di agibilità:		Buone
<b>Criticità</b>		
Criticità/Proposte:		Rifacimento segnaletica





<b>Identificativo:</b>		<b>PP.b.38</b>
		
<b>Identificazione</b>		
Frazione / Località:		Villa Dalegno
Indirizzo:		via IV Novembre
<b>Dati</b>		
Superficie lotto:		36 mq.
<b>Localizzazione</b>		
Compatibilità con le funzioni al contorno:		Buona
Integrazione col contesto:		Buona
Bacino d'utenza:		Comunale
<b>Gestione</b>		
Proprietà:		Privata
Gestore:		Tipo di gestione (Privato)
<b>Accessibilità</b>		
N posti auto:		3
Barriere architettoniche esterne alla struttura:		Non presenti
<b>Fruibilità</b>		
Barriere architettoniche interne:		Non presenti
Stato di conservazione immobile:		Buone
Condizioni di agibilità:		Buone
<b>Criticità</b>		
Criticità/Proposte:		

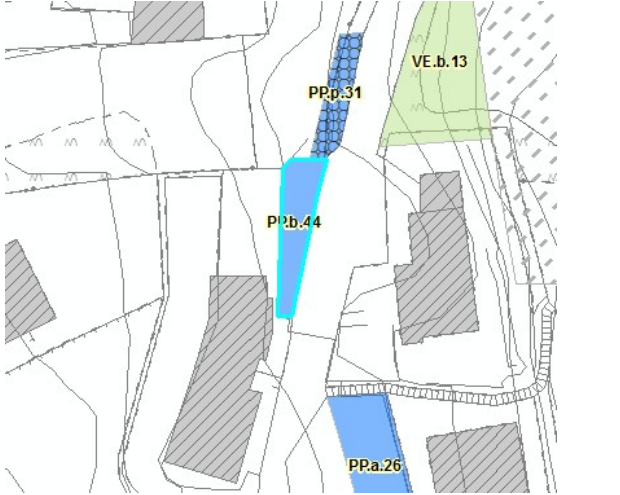

<b>Identificativo:</b>		<b>PP.b.39</b>
		
<b>Identificazione</b>		
Frazione / Località:		Villa Dalegno
Indirizzo:		via Monte Coleazzo
<b>Dati</b>		
Superficie lotto:		150 mq.
<b>Localizzazione</b>		
Compatibilità con le funzioni al contorno:		Buona
Integrazione col contesto:		Buona
Bacino d'utenza:		Comunale
<b>Gestione</b>		
Proprietà:		Privata
Gestore:		Tipo di gestione (Privato)
<b>Accessibilità</b>		
N posti auto:		8
Barriere architettoniche esterne alla struttura:		Non presenti
<b>Fruibilità</b>		
Barriere architettoniche interne:		Non presenti
Stato di conservazione immobile:		Buone
Condizioni di agibilità:		Buone
<b>Criticità</b>		
Criticità/Proposte:		

<b>Identificativo:</b>		<b>PP.b.40</b>
		
<b>Identificazione</b>		
Frazione / Località:		Villa Dalegno
Indirizzo:		via Valeriana
<b>Dati</b>		
Superficie lotto:		88 mq.
<b>Localizzazione</b>		
Compatibilità con le funzioni al contorno:		Buona
Integrazione col contesto:		Buona
Bacino d'utenza:		Comunale
<b>Gestione</b>		
Proprietà:		Pubblica
Gestore:		Tipo di gestione (pubblico)
<b>Accessibilità</b>		
N posti auto:		5
Barriere architettoniche esterne alla struttura:		Non presenti
<b>Fruibilità</b>		
Barriere architettoniche interne:		Non presenti
Stato di conservazione immobile:		Buone
Condizioni di agibilità:		Buone
<b>Criticità</b>		
Criticità/Proposte:		

<b>Identificativo:</b>		<b>PP.b.41</b>
		
<b>Identificazione</b>		
Frazione / Località:		Val d'Avio
Indirizzo:		via Cavaione di Dentro
<b>Dati</b>		
Superficie lotto:		707 mq.
<b>Localizzazione</b>		
Compatibilità con le funzioni al contorno:		Buona
Integrazione col contesto:		Buona
Bacino d'utenza:		Comunale
<b>Gestione</b>		
Proprietà:		Privata
Gestore:		Tipo di gestione (Privato)
<b>Accessibilità</b>		
N posti auto:		26
Barriere architettoniche esterne alla struttura:		Non presenti
<b>Fruibilità</b>		
Barriere architettoniche interne:		Non presenti
Stato di conservazione immobile:		Buone
Condizioni di agibilità:		Buone
<b>Criticità</b>		
Criticità/Proposte:		Sistemazione fondo

<b>Identificativo:</b>		<b>PP.b.42</b>
		
<b>Identificazione</b>		
Frazione / Località:		Val d'Avio
Indirizzo:		via Predalunga
<b>Dati</b>		
Superficie lotto:		214 mq.
<b>Localizzazione</b>		
Compatibilità con le funzioni al contorno:		Buona
Integrazione col contesto:		Buona
Bacino d'utenza:		Comunale
<b>Gestione</b>		
Proprietà:		Privata
Gestore:		Tipo di gestione (Privato)
<b>Accessibilità</b>		
N posti auto:		9
Barriere architettoniche esterne alla struttura:		Non presenti
<b>Fruibilità</b>		
Barriere architettoniche interne:		Non presenti
Stato di conservazione immobile:		Buone
Condizioni di agibilità:		Buone
<b>Criticità</b>		
Criticità/Proposte:		Sistemazione fondo



<b>Identificativo:</b>		<b>PP.b.43</b>
 		
<b>Identificazione</b>		
Frazione / Località:		Val d'Avio
Indirizzo:		via Predalunga
<b>Dati</b>		
Superficie lotto:		33 mq.
<b>Localizzazione</b>		
Compatibilità con le funzioni al contorno:		Buona
Integrazione col contesto:		Buona
Bacino d'utenza:		Comunale
<b>Gestione</b>		
Proprietà:		Privata
Gestore:		Tipo di gestione (Privato)
<b>Accessibilità</b>		
N posti auto:		2
Barriere architettoniche esterne alla struttura:		Non presenti
<b>Fruibilità</b>		
Barriere architettoniche interne:		Non presenti
Stato di conservazione immobile:		Buone
Condizioni di agibilità:		Buone
<b>Criticità</b>		
Criticità/Proposte:		

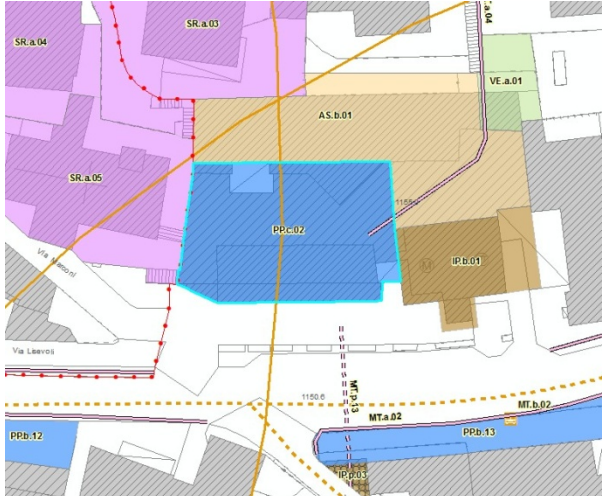

<b>Identificativo:</b>		<b>PP.b.44</b>
		
<b>Identificazione</b>		
Frazione / Località:		Val d' Avio
Indirizzo:		via Predalunga
<b>Dati</b>		
Superficie lotto:		45 mq.
<b>Localizzazione</b>		
Compatibilità con le funzioni al contorno:		Buona
Integrazione col contesto:		Buona
Bacino d'utenza:		Comunale
<b>Gestione</b>		
Proprietà:		Privata
Gestore:		Tipo di gestione (Privato)
<b>Accessibilità</b>		
N posti auto:		2
Barriere architettoniche esterne alla struttura:		Non presenti
<b>Fruibilità</b>		
Barriere architettoniche interne:		Non presenti
Stato di conservazione immobile:		Buone
Condizioni di agibilità:		Buone
<b>Criticità</b>		
Criticità/Proposte:		Rifacimento segnaletica

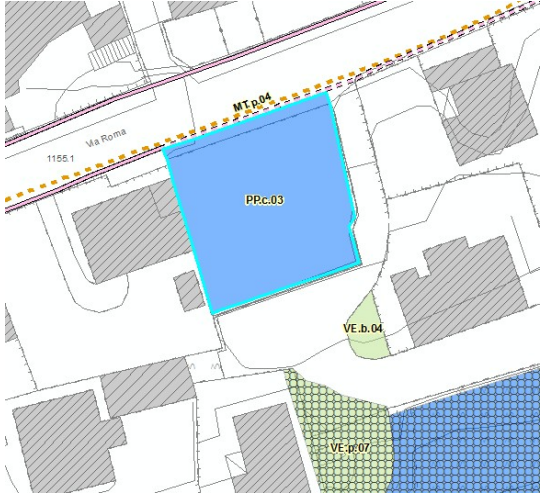

<b>Identificativo:</b>		<b>PP.b.45</b>
		
<b>Identificazione</b>		
Frazione / Località:	Pontagna	
Indirizzo:	via Saletti	
<b>Dati</b>		
Superficie lotto:	34 mq.	
<b>Localizzazione</b>		
Compatibilità con le funzioni al contorno:	Buona	
Integrazione col contesto:	Buona	
Bacino d'utenza:	Comunale	
<b>Gestione</b>		
Proprietà:	Pubblica	
Gestore:	Tipo di gestione (privato)	
<b>Accessibilità</b>		
N posti auto:	3	
Barriere architettoniche esterne alla struttura:	Non presenti	
<b>Fruibilità</b>		
Barriere architettoniche interne:	Non presenti	
Stato di conservazione immobile:	Buone	
Condizioni di agibilità:	Buone	
<b>Criticità</b>		
Criticità/Proposte:	Rifacimento segnaletica	



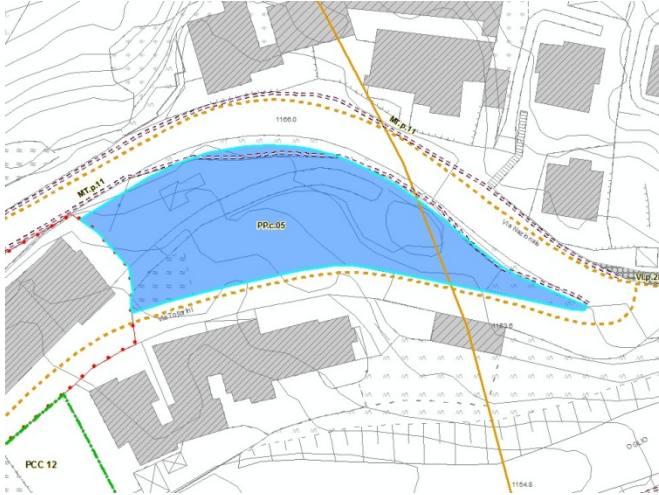

## c) parcheggio in struttura (PP.c.01 - 07)

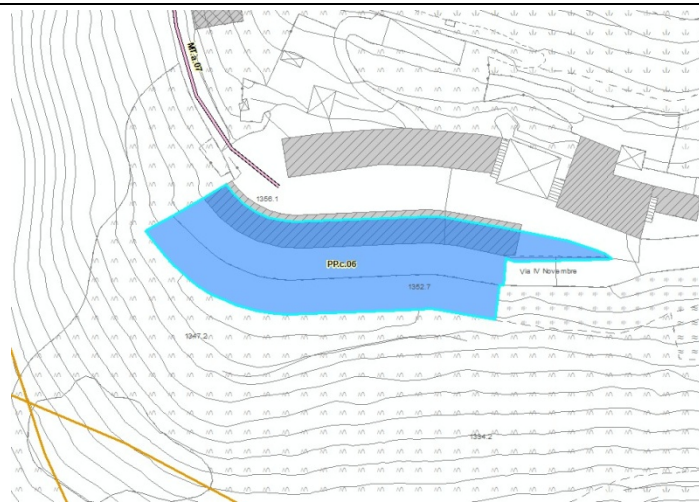

Identificativo:		PP.c.01
		
<b>Identificazione</b>		
Frazione / Località:		Temù
Indirizzo:		via Adamello
<b>Dati</b>		
Superficie lotto:		323 mq.
N piani:		2
<b>Localizzazione</b>		
Compatibilità con le funzioni al contorno:		Buona
Integrazione col contesto:		Buona
Bacino d'utenza:		Comunale
<b>Gestione</b>		
Proprietà:		Pubblica
Gestore:		Tipo di gestione (pubblico)
<b>Accessibilità</b>		
N posti auto:		12
Barriere architettoniche esterne alla struttura:		Non presenti
<b>Fruibilità</b>		
Barriere architettoniche interne:		Non presenti
Stato di conservazione immobile:		Buone
Condizioni di agibilità:		Buone
<b>Criticità</b>		
Criticità/Proposte:		



<b>Identificativo:</b>		<b>PP.c.02</b>
		
<b>Identificazione</b>		
Frazione / Località:		Temù
Indirizzo:		via Roma
<b>Dati</b>		
Superficie lotto:		861 mq.
Slp del servizio:		
N piani:		1
<b>Localizzazione</b>		
Compatibilità con le funzioni al contorno:		Buona
Integrazione col contesto:		Buona
Bacino d'utenza:		Comunale
<b>Gestione</b>		
Proprietà:		Pubblica
Gestore:		Tipo di gestione (pubblico)
<b>Accessibilità</b>		
N posti auto:		46
Barriere architettoniche esterne alla struttura:		Non presenti
<b>Fruibilità</b>		
Barriere architettoniche interne:		Non presenti
Stato di conservazione immobile:		Buone
Condizioni di agibilità:		Buone
<b>Criticità</b>		
Criticità/Proposte:		

<b>Identificativo:</b>		<b>PP.c.03</b>
		
<b>Identificazione</b>		
Frazione / Località:		Temù
Indirizzo:		via Roma
<b>Dati</b>		
Superficie lotto:		587 mq.
<b>Localizzazione</b>		
Compatibilità con le funzioni al contorno:		Buona
Integrazione col contesto:		Buona
Bacino d'utenza:		Comunale
<b>Gestione</b>		
Proprietà:		Pubblica
Gestore:		Tipo di gestione (pubblico)
<b>Accessibilità</b>		
N posti auto:		20
Barriere architettoniche esterne alla struttura:		Non presenti
<b>Fruibilità</b>		
Barriere architettoniche interne:		Non presenti
Stato di conservazione immobile:		Buone
Condizioni di agibilità:		Buone
<b>Criticità</b>		
Criticità/Proposte:		

<b>Identificativo:</b>		<b>PP.c.04</b>
		
<b>Identificazione</b>		
Frazione / Località:		Temù
Indirizzo:		via Val d' Avio
<b>Dati</b>		
Superficie lotto:		1.270 mq.
N piani:		3
<b>Localizzazione</b>		
Compatibilità con le funzioni al contorno:		Buona
Integrazione col contesto:		Buona
Bacino d'utenza:		Comunale
<b>Gestione</b>		
Proprietà:		Pubblica
Gestore:		Tipo di gestione (pubblico)
<b>Accessibilità</b>		
N posti auto:		70
Barriere architettoniche esterne alla struttura:		Non presenti
<b>Fruibilità</b>		
Barriere architettoniche interne:		Non presenti
Stato di conservazione immobile:		Buone
Condizioni di agibilità:		Buone
<b>Criticità</b>		
Criticità/Proposte:		

<b>Identificativo:</b>		<b>PP.c.05</b>
		
<b>Identificazione</b>		
Frazione / Località:		Pontagna
Indirizzo:		Via Tollarini
<b>Dati</b>		
Superficie lotto:		1.594 mq.
<b>Localizzazione</b>		
Compatibilità con le funzioni al contorno:		Buona
Integrazione col contesto:		Buona
Bacino d'utenza:		Comunale
<b>Gestione</b>		
Proprietà:		Pubblica
Gestore:		Tipo di gestione (pubblico)
<b>Accessibilità</b>		
N posti auto:		40
Barriere architettoniche esterne alla struttura:		Non presenti
<b>Fruibilità</b>		
Barriere architettoniche interne:		Non presenti
Stato di conservazione immobile:		Buone
Condizioni di agibilità:		Buone
<b>Criticità</b>		
Criticità/Proposte:		

<b>Identificativo:</b>		<b>PP.c.06</b>
		
<b>Identificazione</b>		
Frazione / Località:		Villa Dalegno
Indirizzo:		Via IV Novembre
<b>Dati</b>		
Superficie lotto:		1.148 mq.
<b>Localizzazione</b>		
Compatibilità con le funzioni al contorno:		Buona
Integrazione col contesto:		Buona
Bacino d'utenza:		Comunale
<b>Gestione</b>		
Proprietà:		Pubblica
Gestore:		Tipo di gestione (pubblico)
<b>Accessibilità</b>		
N posti auto:		50
Barriere architettoniche esterne alla struttura:		Non presenti
<b>Fruibilità</b>		
Barriere architettoniche interne:		Non presenti
Stato di conservazione immobile:		Buone
Condizioni di agibilità:		Buone
<b>Criticità</b>		
Criticità/Proposte:		



<b>Identificativo:</b>		<b>PP.c.07</b>
		
<b>Identificazione</b>		
Frazione / Località:		Villa Dalegno
Indirizzo:		via Antica Pieve
<b>Dati</b>		
Superficie lotto:		536 mq.
<b>Localizzazione</b>		
Compatibilità con le funzioni al contorno:		Buona
Integrazione col contesto:		Buona
Bacino d'utenza:		Comunale
<b>Gestione</b>		
Proprietà:		Pubblica
Gestore:		Tipo di gestione (pubblico)
<b>Accessibilità</b>		
N posti auto:		20
Barriere architettoniche esterne alla struttura:		Non presenti
<b>Fruibilità</b>		
Barriere architettoniche interne:		Non presenti
Stato di conservazione immobile:		Buone
Condizioni di agibilità:		Buone
<b>Criticità</b>		
Criticità/Proposte:		

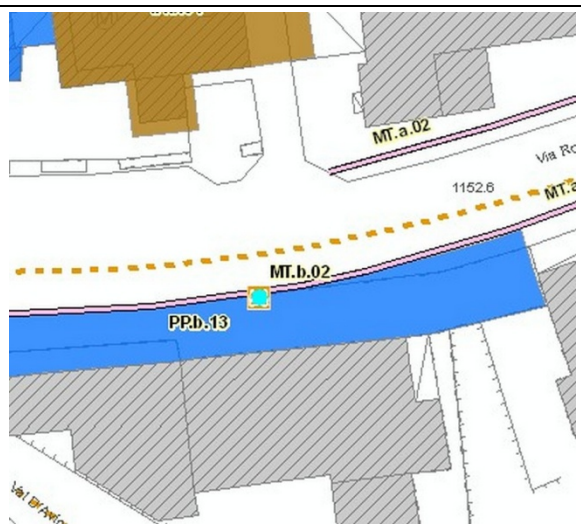

**SISTEMA MOBILITA' E TRASPORTI (MT)**  
**a) percorso ciclo e/o pedonale (MT.a.01 - 16)**

<b>Frazione / Località:</b>	<b>Identificativo:</b>	<b>Denominazione:</b>	<b>Lunghezza:</b>
Temù	MT.a.01	a) percorso ciclo e/o pedonale	ml. 559
Temù	MT.a.02	a) percorso ciclo e/o pedonale	ml. 1.008
Temù	MT.a.03	a) percorso ciclo e/o pedonale	ml. 50
Temù	MT.a.04	a) percorso ciclo e/o pedonale	ml. 61
Temù	MT.a.05	a) percorso ciclo e/o pedonale	ml. 142
Temù	MT.a.06	a) percorso ciclo e/o pedonale	ml. 1.385
Temù	MT.a.07	a) percorso ciclo e/o pedonale	ml. 1.442
Avio	MT.a.08	a) percorso ciclo e/o pedonale	ml. 165
Avio	MT.a.09	a) percorso ciclo e/o pedonale	ml. 553
Pontagna	MT.a.10	a) percorso ciclo e/o pedonale	ml. 605
Pontagna	MT.a.11	a) percorso ciclo e/o pedonale	ml. 76
Pontagna	MT.a.12	a) percorso ciclo e/o pedonale	ml. 573
Pontagna	MT.a.13	a) percorso ciclo e/o pedonale	ml. 41
Pontagna	MT.a.14	a) percorso ciclo e/o pedonale	ml. 121
Villa Dalegno	MT.a.15	a) percorso ciclo e/o pedonale	ml. 411
Villa Dalegno	MT.a.16	a) percorso ciclo e/o pedonale	ml. 728
			<b>ml. 7.920</b>

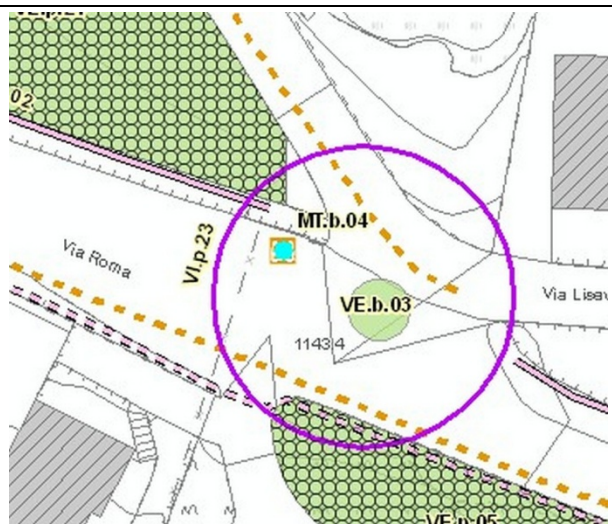



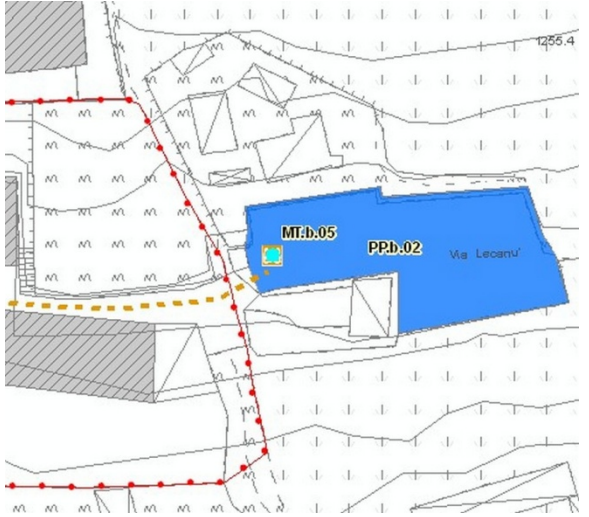

**b) linee e fermate del trasporto pubblico (MT.b.01 - 14)**

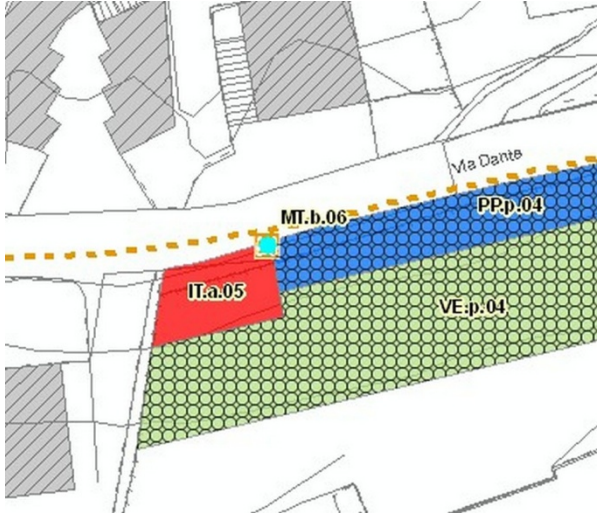

Identificativo:		MT.b.01
		
Denominazione:	Fermata bus di linea	
Frazione / Località:	Temù	
Indirizzo:	via Roma	
Classificazione strada:	Viabilità extraurbana secondaria (TIPO C)	
Sicurezza:	Buona	
Accessibilità:	Non sufficiente	
Livello qualitativo:	Sufficiente	

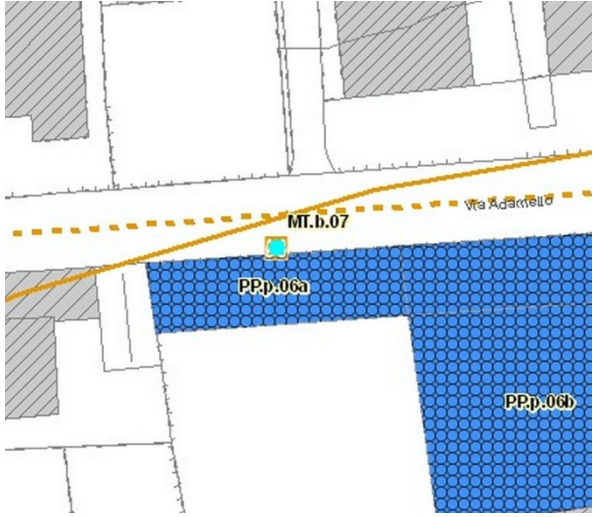

Identificativo:	MT.b.02
	
Denominazione:	Fermata bus di linea
Frazione / Località:	Temù
Indirizzo:	via Roma
Classificazione strada:	Viabilità extraurbana secondaria (TIPO C)
Sicurezza:	Sufficiente
Accessibilità:	Sufficiente
Livello qualitativo:	Non sufficiente

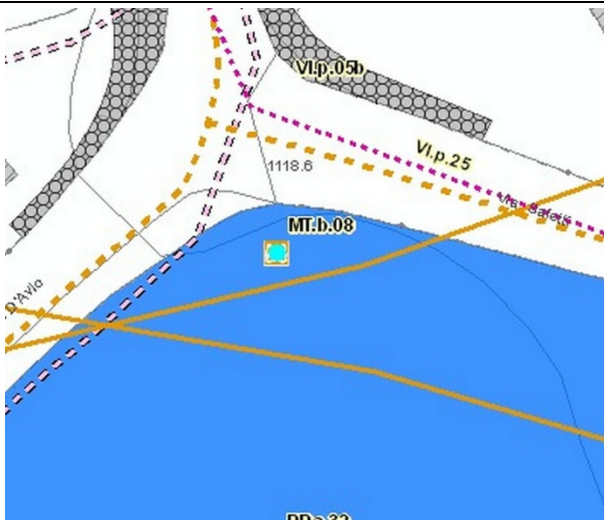

<b>Identificativo:</b>		<b>MT.b.03</b>
Denominazione:	Fermata bus di linea	
Frazione / Località:	Pontagna	
Indirizzo:	via Nazionale	
Classificazione strada:	Viabilità extraurbana secondaria (TIPO C)	
Sicurezza:	Sufficiente	
Accessibilità:	Sufficiente	
Livello qualitativo:	Non sufficiente	

<b>Identificativo:</b>		<b>MT.b.04</b>
		
Denominazione:	Fermata scuolabus	
Frazione / Località:	Temù	
Indirizzo:	via Roma	
Classificazione strada:	Viabilità extraurbana secondaria (TIPO C)	
Sicurezza:	Sufficiente	
Accessibilità:	Non sufficiente	
Livello qualitativo:	Non sufficiente	

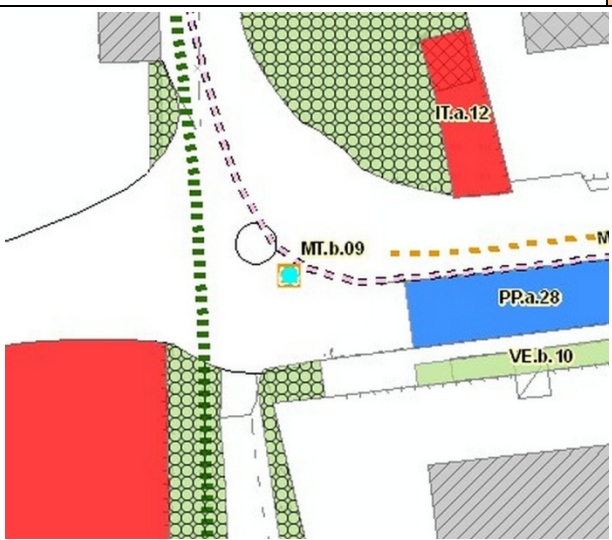

<b>Identificativo:</b>		<b>MT.b.05</b>
		
Denominazione:	Fermata scuolabus	
Frazione / Località:	Lecanù	
Indirizzo:	via Lecanù	
Classificazione strada:	Percorribilità in generale	
Sicurezza:	Sufficiente	
Accessibilità:	Sufficiente	
Livello qualitativo:	Non sufficiente	



<b>Identificativo:</b>		<b>MT.b.06</b>
		
Denominazione:	Fermata scuolabus	
Frazione / Località:	Temù	
Indirizzo:	via Dante	
Classificazione strada:	Strada urbana di quartiere (TIPO E)	
Sicurezza:	Non sufficiente	
Accessibilità:	Sufficiente	
Livello qualitativo:	Non sufficiente	

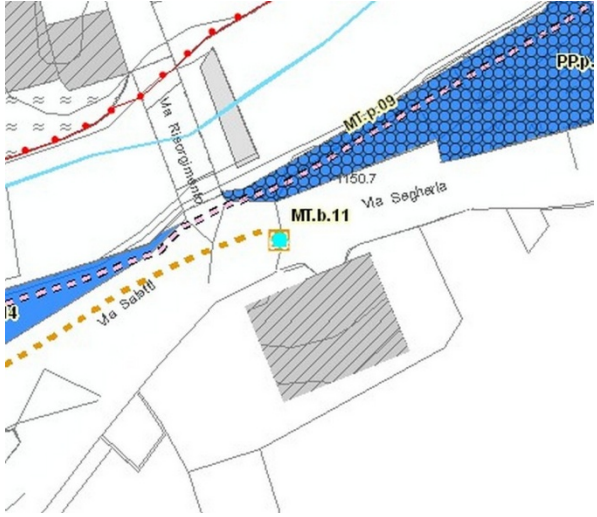

<b>Identificativo:</b>		<b>MT.b.07</b>
		
Denominazione:	Fermata scuolabus	
Frazione / Località:	Temù	
Indirizzo:	via Adamello	
Classificazione strada:	Strada urbana di quartiere (TIPO E)	
Sicurezza:	Non sufficiente	
Accessibilità:	Sufficiente	
Livello qualitativo:	Non sufficiente	

<b>Identificativo:</b>		<b>MT.b.08</b>
		
Denominazione:	Fermata scuolabus	
Frazione / Località:	Val d'Avio	
Indirizzo:	via Val d'Avio	
Classificazione strada:	Strada urbana di quartiere (TIPO E)	
Sicurezza:	Sufficiente	
Accessibilità:	Non sufficiente	
Livello qualitativo:	Non sufficiente	





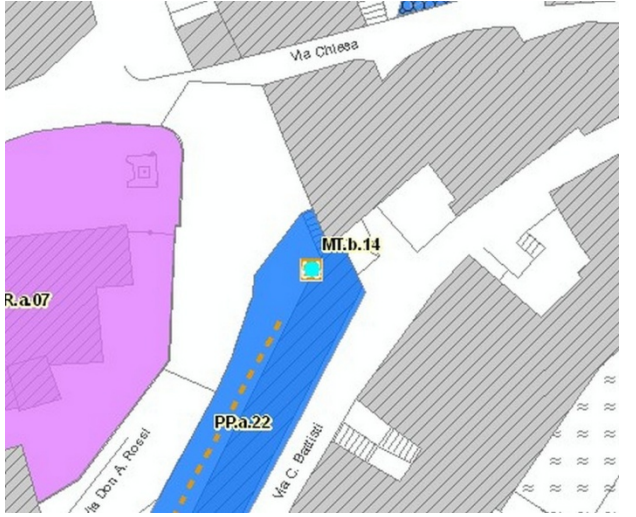

<b>Identificativo:</b>		<b>MT.b.09</b>
		
Denominazione:	Fermata scuolabus	
Frazione / Località:	Val d'Avio	
Indirizzo:	via Val d'Avio	
Classificazione strada:	Strada urbana di quartiere (TIPO E)	
Sicurezza:	Non sufficiente	
Accessibilità:	Sufficiente	
Livello qualitativo:	Non sufficiente	

<b>Identificativo:</b>		<b>MT.b.10</b>
		
Denominazione:	Fermata scuolabus	
Frazione / Località:	Val d'Avio	
Indirizzo:	via Prevalè	
Classificazione strada:	Strada residenziale (zona 30)	
Sicurezza:	Non sufficiente	
Accessibilità:	Sufficiente	
Livello qualitativo:	Non sufficiente	

<b>Identificativo:</b>		<b>MT.b.11</b>
		
Denominazione:	Fermata scuolabus	
Frazione / Località:	Pontagna	
Indirizzo:	via Saletti	
Classificazione strada:	Viabilità extraurbana locale (TIPO F)	
Sicurezza:	Non sufficiente	
Accessibilità:	Non sufficiente	
Livello qualitativo:	Non sufficiente	



<b>Identificativo:</b>		<b>MT.b.12</b>
		
Denominazione:	Fermata scuolabus	
Frazione / Località:	Pontagna	
Indirizzo:	via Nazionale	
Classificazione strada:	Strada urbana interzonale	
Sicurezza:	Sufficiente	
Accessibilità:	Sufficiente	
Livello qualitativo:	Non sufficiente	

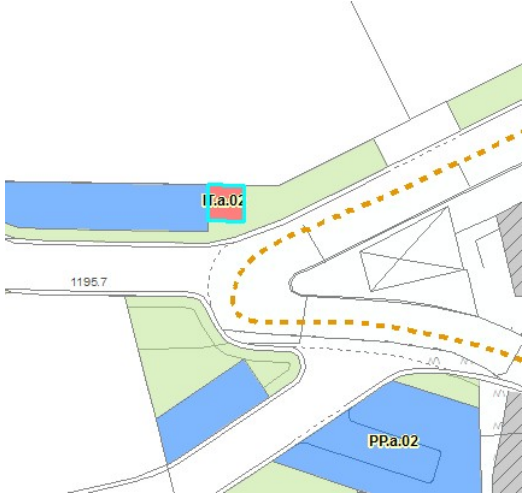

<b>Identificativo:</b>		<b>MT.b.13</b>
		
Denominazione:	Fermata scuolabus	
Frazione / Località:	Villa Dalegno	
Indirizzo:	via Piazza	
Classificazione strada:	Strada urbana di quartiere (TIPO E)	
Sicurezza:	Non sufficiente	
Accessibilità:	Non sufficiente	
Livello qualitativo:	Non sufficiente	

<b>Identificativo:</b>		<b>MT.b.14</b>
		
Denominazione:	Fermata scuolabus	
Frazione / Località:	Villa Dalegno	
Indirizzo:	via Don A. Rossi	
Classificazione strada:	Strada urbana locale a zona 30	
Sicurezza:	Sufficiente	
Accessibilità:	Non sufficiente	
Livello qualitativo:	Non sufficiente	

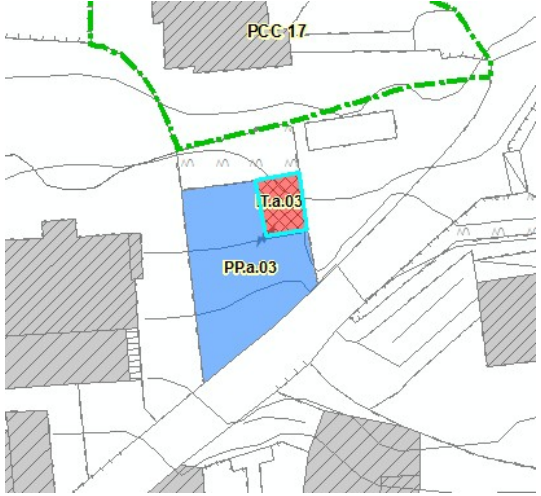

## SISTEMA IMPIANTI TECNOLOGICI (IT)



### a) servizi tecnologici (IT.a.01 - 13)

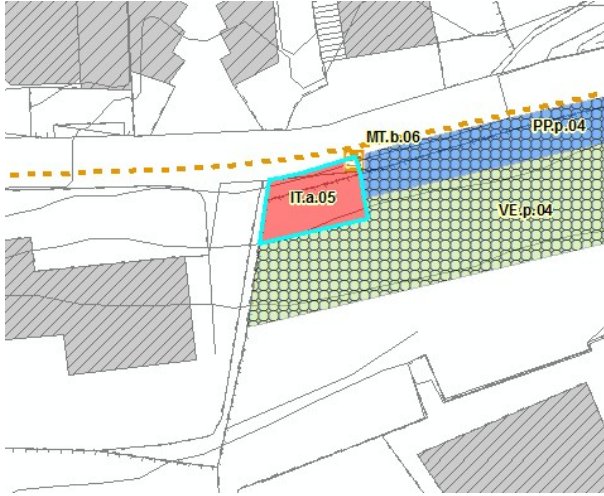

<b>Identificativo:</b>	<b>IT.a.01</b>
	
<b>Identificazione</b>	
Denominazione:	Vasche acquedotto - Centrale
Frazione / Località:	Lecanù
Indirizzo:	via Lecanù
<b>Dati</b>	
Superficie lotto:	1.419 mq.
Superficie coperta:	207 mq.
N piani:	1
<b>Localizzazione</b>	
Compatibilità con le funzioni al contorno:	Sufficiente
Integrazione col contesto:	Sufficiente
Bacino d'utenza:	Comunale
<b>Gestione</b>	
Proprietà:	Pubblica
Gestore:	Tipo di gestione (pubblico)
Convenzionato:	No
<b>Accessibilità</b>	
N posti auto in contiguità:	7
Trasporto pubblico o convenzionato:	Non Presente
Barriere architettoniche esterne alla struttura:	Non presenti
<b>Fruibilità</b>	
Barriere architettoniche interne:	Non presenti
Stato di conservazione immobile:	Buone
Condizioni di agibilità:	Buone
Attività:	Vasche acquedotto - Centrale
<b>Criticità</b>	
Criticità/Proposte:	

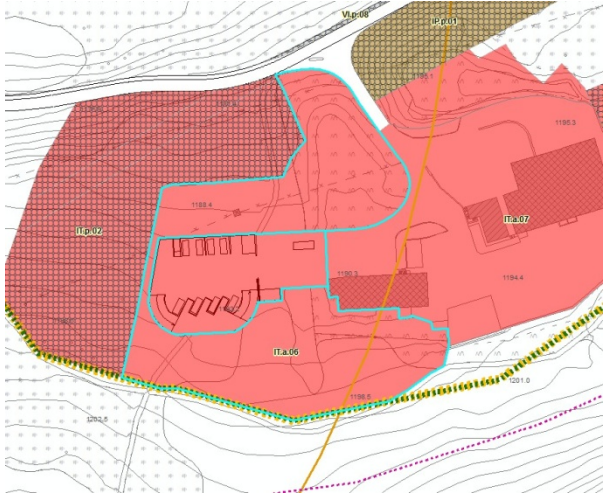

<b>Identificativo:</b>		<b>IT.a.02</b>
		
<b>Identificazione</b>		
Denominazione:	Cabina elettrica	
Frazione / Località:	Temù	
Indirizzo:	via Vittorio Emanuele II	
<b>Dati</b>		
Superficie lotto:	16 mq.	
Superficie coperta:	mq.	
N piani:	1	
<b>Localizzazione</b>		
Compatibilità con le funzioni al contorno:	Buona	
Integrazione col contesto:	Buona	
Bacino d'utenza:	Comunale	
<b>Gestione</b>		
Proprietà:	Pubblica	
Gestore:	Tipo di gestione (privata)	
Convenzionato:	No	
<b>Accessibilità</b>		
N posti auto in contiguità:	56	
Trasporto pubblico o convenzionato:	Non Presente	
Barriere architettoniche esterne alla struttura:	Non presenti	
<b>Fruibilità</b>		
Barriere architettoniche interne:	Non presenti	
Stato di conservazione immobile:	Pessime	
Condizioni di agibilità:	Pessime	
Attività:	Cabina elettrica	
<b>Criticità</b>		
Criticità/Proposte:		






<b>Identificativo:</b>		<b>IT.a.03</b>
		
<b>Identificazione</b>		
Denominazione:	Cabina elettrica	
Frazione / Località:	Temù	
Indirizzo:	via Marconi	
<b>Dati</b>		
Superficie lotto:	25 mq.	
Superficie coperta:	25 mq.	
N piani:	1	
<b>Localizzazione</b>		
Compatibilità con le funzioni al contorno:	Buona	
Integrazione col contesto:	Buona	
Bacino d'utenza:	Comunale	
<b>Gestione</b>		
Proprietà:	Privata	
Gestore:	Tipo di gestione (privata)	
Convenzionato:	No	
<b>Accessibilità</b>		
N posti auto in contiguità:	6	
Trasporto pubblico o convenzionato:	Non Presente	
Barriere architettoniche esterne alla struttura:	Non presenti	
<b>Fruibilità</b>		
Barriere architettoniche interne:	Non presenti	
Stato di conservazione immobile:	Buone	
Condizioni di agibilità:	Buone	
Attività:	Cabina elettrica	
<b>Criticità</b>		
Criticità/Proposte:		

<b>Identificativo:</b>		<b>IT.a.04</b>
		
<b>Identificazione</b>		
Denominazione:	Cabina elettrica	
Frazione / Località:	Temù	
Indirizzo:	via Glere	
<b>Dati</b>		
Superficie lotto:	61 mq.	
Superficie coperta:	18 mq.	
N piani:	1	
<b>Localizzazione</b>		
Compatibilità con le funzioni al contorno:	Sufficiente	
Integrazione col contesto:	Sufficiente	
Bacino d'utenza:	Comunale	
<b>Gestione</b>		
Proprietà:	Privata	
Gestore:	Tipo di gestione (privata)	
Convenzionato:	No	
<b>Accessibilità</b>		
N posti auto in contiguità:	Non presenti	
Trasporto pubblico o convenzionato:	Non Presente	
Barriere architettoniche esterne alla struttura:	Non presenti	
<b>Fruibilità</b>		
Barriere architettoniche interne:	Non presenti	
Stato di conservazione immobile:	Buone	
Condizioni di agibilità:	Buone	
Attività:	Cabina elettrica	
<b>Criticità</b>		
Criticità/Proposte:		

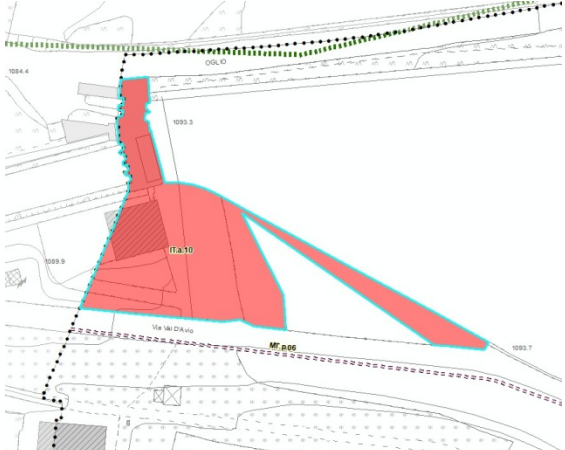

<b>Identificativo:</b>		<b>IT.a.05</b>
		
<b>Identificazione</b>		
Frazione / Località:		Temù
Indirizzo:		via Dante
<b>Dati</b>		
Superficie lotto:		67 mq.
<b>Localizzazione</b>		
Compatibilità con le funzioni al contorno:		Sufficiente
Integrazione col contesto:		Sufficiente
Bacino d'utenza:		Comunale
<b>Gestione</b>		
Proprietà:		Pubblica
Gestore:		Tipo di gestione (pubblico)
Convenzionato:		No
<b>Accessibilità</b>		
N posti auto in contiguità:		Non presenti
Trasporto pubblico o convenzionato:		Non Presente
Barriere architettoniche esterne alla struttura:		Non presenti
<b>Fruibilità</b>		
Barriere architettoniche interne:		Non presenti
Stato di conservazione immobile:		Buone
Condizioni di agibilità:		Buone
Attività:		Raccolta rifiuti
<b>Criticità</b>		
Criticità/Proposte:		

<b>Identificativo:</b>		<b>IT.a.06</b>
 		
<b>Identificazione</b>		
Denominazione:	Centro di raccolta rifiuti urbani e assimilabili	
Frazione / Località:	Pontagna	
Indirizzo:	via Segheria	
<b>Dati</b>		
Superficie lotto:	9.587 mq	
Superficie coperta:	mq	
N piani:	-	
<b>Localizzazione</b>		
Compatibilità con le funzioni al contorno:	Buona	
Integrazione col contesto:	Buona	
Bacino d'utenza:	Sovracomunale	
<b>Gestione</b>		
Proprietà:	Pubblica	
Gestore:	Tipo di gestione (pubblico)	
Convenzionato:	No	
<b>Accessibilità</b>		
N posti auto in contiguità:	Non presenti	
Trasporto pubblico o convenzionato:	Non Presente	
Barriere architettoniche esterne alla struttura:	Non presenti	
<b>Fruibilità</b>		
Barriere architettoniche interne:	Non presenti	
Stato di conservazione immobile:	In costruzione	
Condizioni di agibilità:	In costruzione	
Attività:	Centro di raccolta rifiuti urbani e assimilabili	
<b>Criticità</b>		
Criticità/Proposte:		



<b>Identificativo:</b>		<b>IT.a.07</b>
		
<b>Identificazione</b>		
Denominazione:	Centrale teleriscaldamento	
Frazione / Località:	Pontagna	
Indirizzo:	via Segheria	
<b>Dati</b>		
Superficie lotto:	9.379 mq	
Superficie coperta:	1.656 mq	
N piani:	2	
<b>Localizzazione</b>		
Compatibilità con le funzioni al contorno:	Sufficiente	
Integrazione col contesto:	Sufficiente	
Bacino d'utenza:	Sovracomunale	
<b>Gestione</b>		
Proprietà:	Pubblica	
Gestore:	Tipo di gestione (pubblico)	
Convenzionato:	No	
<b>Accessibilità</b>		
N posti auto in contiguità:	Non presenti	
Trasporto pubblico o convenzionato:	Non Presente	
Barriere architettoniche esterne alla struttura:	Non presenti	
<b>Fruibilità</b>		
Barriere architettoniche interne:	Non presenti	
Stato di conservazione immobile:	Buone	
Condizioni di agibilità:	Buone	
Attività:	Centrale teleriscaldamento	
<b>Criticità</b>		
Criticità/Proposte:		

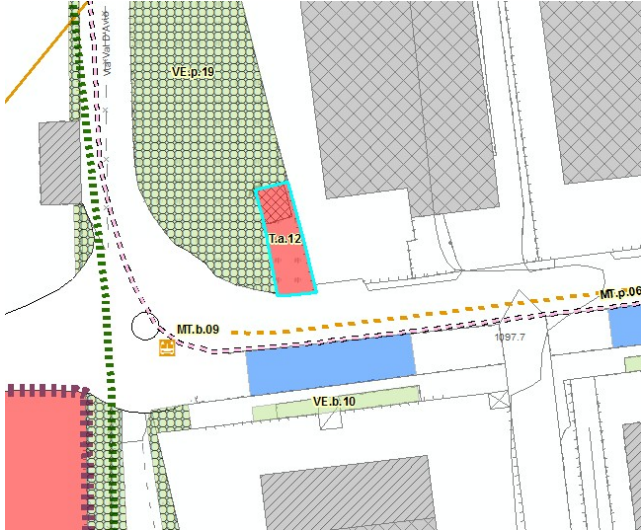

<b>Identificativo:</b>		<b>IT.a.08</b>
		
<b>Identificazione</b>		
Denominazione:	Cabina elettrica	
Frazione / Località:	Villa Dalegno	
Indirizzo:	via Castello	
<b>Dati</b>		
Superficie lotto:	17 mq.	
Superficie coperta:	17 mq.	
N piani:	1	
<b>Localizzazione</b>		
Compatibilità con le funzioni al contorno:	Buona	
Integrazione col contesto:	Buona	
Bacino d'utenza:	Comunale	
<b>Gestione</b>		
Proprietà:	Pubblica	
Gestore:	Tipo di gestione (pubblico)	
Convenzionato:	No	
<b>Accessibilità</b>		
N posti auto in contiguità:	8	
Trasporto pubblico o convenzionato:	Non Presente	
Barriere architettoniche esterne alla struttura:	Non presenti	
<b>Fruibilità</b>		
Barriere architettoniche interne:	Non presenti	
Stato di conservazione immobile:	Buone	
Condizioni di agibilità:	Buone	
Attività:	Cabina elettrica	
<b>Criticità</b>		
Criticità/Proposte:		



<b>Identificativo:</b>		<b>IT.a.09</b>
		
<b>Identificazione</b>		
Denominazione:	Cabina elettrica	
Frazione / Località:	Villa Dalegno	
Indirizzo:	via Monte Coleazzo	
<b>Dati</b>		
Superficie lotto:	17 mq.	
Superficie coperta:	17 mq.	
N piani:	1	
<b>Localizzazione</b>		
Compatibilità con le funzioni al contorno:	Buona	
Integrazione col contesto:	Buona	
Bacino d'utenza:	Comunale	
<b>Gestione</b>		
Proprietà:	Pubblica	
Gestore:	Tipo di gestione (privata)	
Convenzionato:	No	
<b>Accessibilità</b>		
N posti auto in contiguità:	Non presenti	
Trasporto pubblico o convenzionato:	Non Presente	
Barriere architettoniche esterne alla struttura:	Non presenti	
<b>Fruibilità</b>		
Barriere architettoniche interne:	Non presenti	
Stato di conservazione immobile:	Buone	
Condizioni di agibilità:	Buone	
Attività:	Cabina elettrica	
<b>Criticità</b>		
Criticità/Proposte:		



<b>Identificativo:</b>		<b>IT.a.10</b>
		
<b>Identificazione</b>		
Denominazione:	Edificio custode diga	
Frazione / Località:	Val d' Avio	
Indirizzo:	via Val d' Avio	
<b>Dati</b>		
Superficie lotto:	1.244 mq.	
Superficie coperta:	112 mq.	
N piani:	2	
<b>Localizzazione</b>		
Compatibilità con le funzioni al contorno:	Sufficiente	
Integrazione col contesto:	Sufficiente	
Bacino d'utenza:	Sovracomunale	
<b>Gestione</b>		
Proprietà:	Privata	
Gestore:	Tipo di gestione (privata)	
Convenzionato:	No	
<b>Accessibilità</b>		
N posti auto in contiguità:	Non presenti	
Trasporto pubblico o convenzionato:	Non Presente	
Barriere architettoniche esterne alla struttura:	Non presenti	
<b>Fruibilità</b>		
Barriere architettoniche interne:	Non presenti	
Stato di conservazione immobile:	Buone	
Condizioni di agibilità:	Buone	
Attività:	Edificio custode diga	
<b>Criticità</b>		
Criticità/Proposte:		



<b>Identificativo:</b>		<b>IT.a.11</b>
 		
<b>Identificazione</b>		
Denominazione:	Centrale idroelettrica	
Frazione / Località:	Val d' Avio	
Indirizzo:	via Val d' Avio	
<b>Dati</b>		
Superficie lotto:	20.191 mq	
Superficie coperta:	2.430 mq.	
N piani:	1	
<b>Localizzazione</b>		
Compatibilità con le funzioni al contorno:	Buona	
Integrazione col contesto:	Buona	
Bacino d'utenza:	Sovracomunale	
<b>Gestione</b>		
Proprietà:	Privata	
Gestore:	Tipo di gestione (praivata)	
Convenzionato:	No	
<b>Accessibilità</b>		
N posti auto in contiguità:	Non presenti	
Trasporto pubblico o convenzionato:	Non Presente	
Barriere architettoniche esterne alla struttura:	Non presenti	
<b>Fruibilità</b>		
Barriere architettoniche interne:	Non presenti	
Stato di conservazione immobile:	Buone	
Condizioni di agibilità:	Buone	
Attività:	Centrale idroelettrica	
<b>Breve storia</b>		
<p>Il fabbricato, già adibito a centrale idroelettrica, fu edificato negli anni seguenti il primo conflitto mondiale: i lavori, furono eseguiti dal 1921 al 1927.</p> <p>La centrale costituiva l'anello finale di una serie di opere idrauliche che, negli anni Venti, interessarono tutta la parte alta della Val d'Avio. Sono infatti ben cinque le dighe dislocate a varie quote, e più precisamente: quella del lago Pantano, del Venerocolo, del Benedetto, del lago e del laghetto d'Avio.</p> <p>L'acqua in essi contenuta, pari a circa 50 milioni di metri cubi, fino al 1984 veniva convogliata, attraverso una galleria, al Monte Calvo e da qui, per mezzo di una condotta forzata, andava ad alimentare i tre gruppi generatori della centrale di Temù.</p> <p>Dal 1922, anno in cui entrò in funzione, fino al 1984, data in cui è stata disattivata, la centrale di Temù ha prodotto in media la potenza di 33.000 Kwh.</p>		
<b>Criticità</b>		
Criticità/Proposte:		

<b>Identificativo:</b>		<b>IT.a.12</b>
		
<b>Identificazione</b>		
Denominazione:	Cabina elettrica	
Frazione / Località:	Val d' Avio	
Indirizzo:	via Val d' Avio	
<b>Dati</b>		
Superficie lotto:	72 mq	
Superficie coperta:	18 mq.	
N piani:	1	
<b>Localizzazione</b>		
Compatibilità con le funzioni al contorno:	Buona	
Integrazione col contesto:	Buona	
Bacino d'utenza:	Comunale	
<b>Gestione</b>		
Proprietà:	Privata	
Gestore:	Tipo di gestione (privata)	
Convenzionato:	No	
<b>Accessibilità</b>		
N posti auto in contiguità:	90	
Trasporto pubblico o convenzionato:	Non Presente	
Barriere architettoniche esterne alla struttura:	Non presenti	
<b>Fruibilità</b>		
Barriere architettoniche interne:	Non presenti	
Stato di conservazione immobile:	Buone	
Condizioni di agibilità:	Buone	
Attività:	Cabina elettrica	
<b>Criticità</b>		
Criticità/Proposte:		

<b>Identificativo:</b>		<b>IT.a.13a</b>
		
<b>Identificazione</b>		
Denominazione:	Centralina idroelettrica	
Frazione / Località:	Temù	
Indirizzo:	via Roma	
<b>Dati</b>		
Superficie lotto:	1.605 mq	
Superficie coperta:	508 mq.	
N piani:	1	
<b>Localizzazione</b>		
Compatibilità con le funzioni al contorno:	Buona	
Integrazione col contesto:	Buona	
Bacino d'utenza:	Sovracomunale	
<b>Gestione</b>		
Proprietà:	Privata	
Gestore:	Tipo di gestione (privata)	
Convenzionato:	Si	
<b>Accessibilità</b>		
N posti auto in contiguità:	0	
Trasporto pubblico o convenzionato:	Non Presente	
Barriere architettoniche esterne alla struttura:	Non presenti	
<b>Fruibilità</b>		
Barriere architettoniche interne:	Non presenti	
Stato di conservazione immobile:	Buone	
Condizioni di agibilità:	Buone	
Attività:	Centralina idroelettrica	
<b>Criticità</b>		
Criticità/Proposte:		

<b>Identificativo:</b>		<b>IT.a.13b</b>
		
<b>Identificazione</b>		
Denominazione:	Opera di presa	
Frazione / Località:	Villa Dalegno	
Indirizzo:	via Roma	
<b>Dati</b>		
Superficie lotto:	611 mq	
Superficie coperta:	357 mq.	
N piani:	1	
<b>Localizzazione</b>		
Compatibilità con le funzioni al contorno:	Buona	
Integrazione col contesto:	Buona	
Bacino d'utenza:	Sovracomunale	
<b>Gestione</b>		
Proprietà:	Privata	
Gestore:	Tipo di gestione (privata)	
Convenzionato:	No	
<b>Accessibilità</b>		
N posti auto in contiguità:	10	
Trasporto pubblico o convenzionato:	Non Presente	
Barriere architettoniche esterne alla struttura:	Non presenti	
<b>Fruibilità</b>		
Barriere architettoniche interne:	Non presenti	
Stato di conservazione immobile:	Buone	
Condizioni di agibilità:	Buone	
Attività:	Opera di presa	
<b>Criticità</b>		
Criticità/Proposte:		

## QUADRO GENERALE DEI SERVIZI ESISTENTI

### QUADRO GENERALE DEI SERVIZI ESISTENTI

ID	Tipologia servizio	Unità	Quantità	Bacino d'utenza	Criticità/proposte	Quantificazione economica					
						Unità	Valore unitario	Costo unitario	Costo totale	Finanziamento	Costo PdS
<b>Sistema dell'istruzione (IS)</b>											
IS.a.01	a) asilo nido	mq.	596	Sovracomunale		-	€ 0	€ 0	€ 0	Pubblico/ privato	€ 0
IS.b.01	b) scuola dell'infanzia	mq.	485	Comunale		-	€ 0	€ 0	€ 0	Pubblico/ privato	€ 0
IS.c.01	c) scuola primaria	mq.	732	Comunale		-	€ 0	€ 0	€ 0	Pubblico/ privato	€ 0
		<b>mq.</b>	<b>1.813</b>						-		-
<b>Sistema dei servizi di interesse pubblico (IP)</b>											
IP.a.01	a) servizi sociali	mq.	1.229	Comunale		-	€ 0	€ 0	€ 0	Pubblico/ privato	€ 0
IP.a.02	a) servizi sociali	mq.	454	Comunale		-	€ 0	€ 0	€ 0	Pubblico/ privato	€ 0
IP.a.03	a) servizi sociali	mq.	15.834	Sovracomunale		-	€ 0	€ 0	€ 0	Pubblico/ privato	€ 0
IP.b.01	b) sedi istituzionali	mq.	359	Comunale		-	€ 0	€ 0	€ 0	Pubblico/ privato	€ 0
IP.c.01	c) vari	mq.	2.464	Sovracomunale		-	€ 0	€ 0	€ 0	Pubblico/ privato	€ 0
IP.c.02	c) vari	mq.	59	Sovracomunale		-	€ 0	€ 0	€ 0	Pubblico/ privato	€ 0
IP.c.03	c) vari	mq.	347	Comunale	Ristrutturazione	a corpo	1	€ 160.000	€ 160.000	Pubblico/ privato	€ 160.000
		<b>mq.</b>	<b>20.746</b>						<b>160.000</b>		<b>160.000</b>
<b>Sistema delle strutture religiose (SR)</b>											
SR.a.01	a) chiese, edifici religiosi	mq.	357	Comunale		-	€ 0	€ 0	€ 0	Pubblico/ privato	€ 0
SR.a.02	a) chiese, edifici religiosi	mq.	782	Comunale		-	€ 0	€ 0	€ 0	Pubblico/ privato	€ 0
SR.a.03	a) chiese, edifici religiosi	mq.	1.108	Comunale		-	€ 0	€ 0	€ 0	Pubblico/ privato	€ 0
SR.a.04	a) chiese, edifici religiosi	mq.	488	Comunale		-	€ 0	€ 0	€ 0	Pubblico/ privato	€ 0
SR.a.05	a) chiese, edifici religiosi	mq.	809	Comunale		-	€ 0	€ 0	€ 0	Pubblico/ privato	€ 0
SR.a.06	a) chiese, edifici religiosi	mq.	330	Comunale		-	€ 0	€ 0	€ 0	Pubblico/ privato	€ 0
SR.a.07	a) chiese, edifici religiosi	mq.	1.164	Comunale		-	€ 0	€ 0	€ 0	Pubblico/ privato	€ 0
SR.a.08	a) chiese, edifici religiosi	mq.	823	Comunale		-	€ 0	€ 0	€ 0	Pubblico/ privato	€ 0
SR.b.01	b) cimiteri	mq.	1.385	Comunale		-	€ 0	€ 0	€ 0	Pubblico/ privato	€ 0
SR.b.02	b) cimiteri	mq.	1.510	Comunale		-	€ 0	€ 0	€ 0	Pubblico/ privato	€ 0
SR.b.03	b) cimiteri	mq.	789	Comunale		-	€ 0	€ 0	€ 0	Pubblico/ privato	€ 0
		<b>mq.</b>	<b>9.545</b>						-		-
<b>Sistema della cultura, sport e tempo libero (AS)</b>											
AS.a.01	a) strutture sportive	mq.	1.201	Comunale		-	€ 0	€ 0	€ 0	Pubblico/ privato	€ 0
AS.a.02	a) strutture sportive	mq.	16.405	Sovracomunale		-	€ 0	€ 0	€ 0	Pubblico/ privato	€ 0
AS.a.03	a) strutture sportive	mq.	1.354	Comunale		-	€ 0	€ 0	€ 0	Pubblico/ privato	€ 0
AS.a.04	a) strutture sportive	mq.	1.809	Sovracomunale	E' concessa la possibilità di un ampliamento di mq 1.600 di SIp da realizzare sia in altezza sia su un sedime diverso (parcheeggio vicino).	mq	1.600	€ 1.000	€ 1.600.000	Pubblico/ privato	€ 1.600.000
AS.b.01	b) biblioteche, musei	mq.	958	Sovracomunale		-	€ 0	€ 0	€ 0	Pubblico/ privato	€ 0
AS.c.01	c) centri sociali e socioculturali	mq.	1.079	Sovracomunale		-	€ 0	€ 0	€ 0	Pubblico/ privato	€ 0
AS.d.01	d) area sciabile	mq.	400.014	Sovracomunale		-	€ 0	€ 0	€ 0	Pubblico/ privato	€ 0
		<b>mq.</b>	<b>22.806</b>						<b>1.600.000</b>		<b>1.600.000</b>
<b>Sistema del verde (VE)</b>											
VE.a.01	a) verde attrezzato	mq.	158	Comunale		-	€ 0	€ 0	€ 0	Pubblico/ privato	€ 0
VE.a.02	a) verde attrezzato	mq.	3.660	Comunale		-	€ 0	€ 0	€ 0	Pubblico/ privato	€ 0
VE.a.03	a) verde attrezzato	mq.	9.011	Comunale		-	€ 0	€ 0	€ 0	Pubblico/ privato	€ 0
VE.a.04	a) verde attrezzato	mq.	482	Comunale	Miglioramento manutenzione del verde	mq	482	€ 13	€ 6.266	Pubblico/ privato	€ 6.266
VE.a.05	a) verde attrezzato	mq.	334	Comunale		-	€ 0	€ 0	€ 0	Pubblico/ privato	€ 0
VE.b.01	b) verde di arredo	mq.	878	Comunale		-	€ 0	€ 0	€ 0	Pubblico/ privato	€ 0
VE.b.02	b) verde di arredo	mq.	1.353	Comunale		-	€ 0	€ 0	€ 0	Pubblico/ privato	€ 0
VE.b.03	b) verde di arredo	mq.	19	Comunale		-	€ 0	€ 0	€ 0	Pubblico/ privato	€ 0
VE.b.04	b) verde di arredo	mq.	39	Comunale	Miglioramento manutenzione del verde	mq	39	€ 13	€ 507	Pubblico/ privato	€ 507
VE.b.05	b) verde di arredo	mq.	616	Comunale		-	€ 0	€ 0	€ 0	Pubblico/ privato	€ 0
VE.b.06	b) verde di arredo	mq.	194,68	Comunale	Miglioramento manutenzione	mq	194	€ 13	€ 2.522,884	Pubblico/ privato	€ 2.522,884

					del verde		68				
VE.b.07	b) verde di arredo	mq.	214	Comunale	Miglioramento manutenzione del verde	mq	214	€ 13	€ 2.782	Pubblico/ privato	€ 2.782
VE.b.08	b) verde di arredo	mq.	194	Comunale	Miglioramento manutenzione del verde	mq	194	€ 13	€ 2.522	Comparto n. 62	€ 0
VE.b.09	b) verde di arredo	mq.	52	Comunale	Miglioramento manutenzione del verde	mq	52	€ 13	€ 676	Pubblico/ privato	€ 676
VE.b.10	b) verde di arredo	mq.	214	Comunale	Miglioramento manutenzione del verde	mq	214	€ 13	€ 2.782	Pubblico/ privato	€ 2.782
VE.b.11	b) verde di arredo	mq.	218	Comunale	Miglioramento manutenzione del verde	mq	218	€ 13	€ 2.834	Pubblico/ privato	€ 2.834
VE.b.12	b) verde di arredo	mq.	60	Comunale	Miglioramento manutenzione del verde	mq	60	€ 13	€ 780	Pubblico/ privato	€ 780
VE.b.13	b) verde di arredo	mq.	143	Comunale	Presenza di reperti archeologici		-	€ 0	€ 0	Pubblico/ privato	€ 0
VE.b.14	b) verde di arredo	mq.	705	Comunale			-	€ 0	€ 0	Comparto n. 16 - 17	€ 0
VE.b.15	b) verde di arredo	mq.	2.345	Comunale			-	€ 0	€ 0	Comparto n. 23 / PA 04	€ 0
		<b>mq.</b>	<b>20.889</b>						<b>€ 21.671</b>		<b>€ 19.149</b>

**Sistema dei parcheggi (PP)**

PP.a.01	a) parcheggio a raso pubblico	mq.	133	Comunale	Sistemazione fondo	mq	133	€ 60	€ 7.980	Pubblico/ privato	€ 7.980
PP.a.02	a) parcheggio a raso pubblico	mq.	1.245	Comunale			-	€ 0	€ 0	Pubblico/ privato	€ 0
PP.a.03	a) parcheggio a raso pubblico	mq.	172	Comunale	Rifacimento segnaletica	ml	40	€ 5	€ 200	Pubblico/ privato	€ 200
PP.a.04	a) parcheggio a raso pubblico	mq.	644	Comunale			-	€ 0	€ 0	Pubblico/ privato	€ 0
PP.a.05	a) parcheggio a raso pubblico	mq.	59	Comunale	Rifacimento fondo in ciottoli di fiume	mq	59	€ 75	€ 4.425	Pubblico/ privato	€ 4.425
PP.a.06	a) parcheggio a raso pubblico	mq.	120	Comunale			-	€ 0	€ 0	Pubblico/ privato	€ 0
PP.a.07	a) parcheggio a raso pubblico	mq.	190	Comunale	Rifacimento segnaletica	ml	70	€ 5	€ 350	Pubblico/ privato	€ 350
PP.a.08	a) parcheggio a raso pubblico	mq.	108	Comunale	Rifacimento fondo in porfido	mq	108	€ 80	€ 8.640	Pubblico/ privato	€ 8.640
PP.a.09	a) parcheggio a raso pubblico	mq.	498	Comunale	Rifacimento fondo in porfido	mq	498	€ 80	€ 39.840	Pubblico/ privato	€ 39.840
PP.a.10	a) parcheggio a raso pubblico	mq.	159	Comunale			-	€ 0	€ 0	Pubblico/ privato	€ 0
PP.a.11	a) parcheggio a raso pubblico	mq.	83	Comunale	Rifacimento fondo in porfido	mq	83	€ 65	€ 5.395	Pubblico/ privato	€ 5.395
PP.a.12	a) parcheggio a raso pubblico	mq.	67	Comunale	Sistemazione fondo	mq	67	€ 60	€ 4.020	Pubblico/ privato	€ 4.020
PP.a.13	a) parcheggio a raso pubblico	mq.	<del>-34</del> 35	Comunale	Rifacimento segnaletica	ml	<del>-20</del> 35	€ 5	<del>€ 100</del> 175	Pubblico/ privato	<del>€ -100</del> 175
PP.a.14	a) parcheggio a raso pubblico	mq.	105	Comunale	Rifacimento segnaletica	ml	35	€ 5	€ 175	Pubblico/ privato	€ 175
PP.a.15	a) parcheggio a raso pubblico	mq.	388	Comunale			-	€ 0	€ 0	Pubblico/ privato	€ 0
PP.a.16	a) parcheggio a raso pubblico	mq.	73	Comunale	Rifacimento segnaletica	ml	42	€ 5	€ 210	Pubblico/ privato	€ 210
PP.a.17	a) parcheggio a raso pubblico	mq.	159	Comunale			-	€ 0	€ 0	Pubblico/ privato	€ 0
PP.a.18	a) parcheggio a raso pubblico	mq.	156	Comunale	Rifacimento segnaletica	ml	50	€ 5	€ 250	Pubblico/ privato	€ 250
PP.a.19	a) parcheggio a raso pubblico	mq.	93	Comunale			-	€ 0	€ 0	Pubblico/ privato	€ 0
PP.a.20	a) parcheggio a raso pubblico	mq.	131	Comunale			-	€ 0	€ 0	Pubblico/ privato	€ 0
PP.a.21	a) parcheggio a raso pubblico	mq.	169	Comunale	Rifacimento segnaletica	ml	60	€ 5	€ 300	Pubblico/ privato	€ 300
PP.a.22	a) parcheggio a raso pubblico	mq.	360	Comunale			-	€ 0	€ 0	Pubblico/ privato	€ 0
PP.a.23	a) parcheggio a raso pubblico	mq.	98	Comunale	Rifacimento fondo in ciottoli di fiume	mq	98	€ 75	€ 7.350	Pubblico/ privato	€ 7.350
PP.a.24	a) parcheggio a raso pubblico	mq.	69	Comunale	Rifacimento segnaletica	ml	20	€ 5	€ 100	Pubblico/ privato	€ 100
PP.a.25	a) parcheggio a raso pubblico	mq.	78	Comunale	Sistemazione fondo	mq	78	€ 60	€ 4.680	Pubblico/ privato	€ 4.680
PP.a.26	a) parcheggio a raso pubblico	mq.	91	Comunale	Rifacimento segnaletica	ml	50	€ 5	€ 250	Pubblico/ privato	€ 250
PP.a.27	a) parcheggio a raso pubblico	mq.	821	Comunale	Sistemazione fondo con materiale drenante	mq	821	€ 90	€ 73.890	Pubblico/ privato	€ 73.890
PP.a.28	a) parcheggio a raso pubblico	mq.	1.538	Comunale	Rifacimento segnaletica	ml	210	€ 5	€ 1.050	Pubblico/ privato	€ 1.050
PP.a.29	a) parcheggio a raso pubblico	mq.	212	Comunale	Rifacimento segnaletica	ml	110	€ 5	€ 550	ATA 05	€ 0
PP.a.30	a) parcheggio a raso pubblico	mq.	69	Comunale	Rifacimento segnaletica	ml	42	€ 5	€ 210	Pubblico/ privato	€ 210
PP.a.31	a) parcheggio a raso pubblico	mq.	58	Comunale	Rifacimento segnaletica	ml	42	€ 5	€ 210	Pubblico/ privato	€ 210
PP.a.32	a) parcheggio a raso pubblico	mq.	7.515	Sovracomunale			-	€ 0	€ 0	Pubblico/ privato	€ 0
PP.a.33	a) parcheggio a raso pubblico	mq.	271	Comunale	Rifacimento segnaletica	ml	95	€ 5	€ 475	Pubblico/ privato	€ 475
PP.a.34	a) parcheggio a raso pubblico	mq.	540	Comunale	Rifacimento segnaletica	ml	270	€ 5	€ 1.350	Pubblico/ privato	€ 1.350
PP.a.35	a) parcheggio a raso pubblico	mq.	66	Comunale	Rifacimento segnaletica	ml	42	€ 5	€ 210	Pubblico/ privato	€ 210
PP.a.36	a) parcheggio a raso pubblico	mq.	232	Comunale	Rifacimento segnaletica	ml	84	€ 5	€ 420	Pubblico/ privato	€ 420

PP.a.37	a) parcheggio a raso pubblico	mq.	49	Comunale	Rifacimento segnaletica	ml	42	€ 5	€ 210	Pubblico/ privato	€ 210
PP.a.38	a) parcheggio a raso pubblico	mq.	228	Comunale	Rifacimento segnaletica	ml	84	€ 5	€ 420	Pubblico/ privato	€ 420
PP.a.39	a) parcheggio a raso pubblico	mq.	138	Comunale	Sistemazione fondo con materiale drenante	mq	138	€ 90	€ 12.420	Privato	€ 0
PP.b.01	b) parcheggio a raso privato	mq.	43	Comunale	Rifacimento fondo in porfido	mq	43	€ 65	€ 2.795	Privato	€ 0
PP.b.02	b) parcheggio a raso privato	mq.	372	Comunale			-	€ 0	€ 0	Privato	€ 0
PP.b.03	b) parcheggio a raso privato	mq.	229	Comunale			-	€ 0	€ 0	Privato	€ 0
PP.b.04	b) parcheggio a raso privato	mq.	98	Comunale			-	€ 0	€ 0	Privato	€ 0
PP.b.05	b) parcheggio a raso privato	mq.	49	Comunale			-	€ 0	€ 0	Privato	€ 0
PP.b.06	b) parcheggio a raso privato	mq.	95	Comunale	Rifacimento segnaletica	ml	50	€ 5	€ 250	Privato	€ 0
PP.b.07	b) parcheggio a raso privato	mq.	146	Comunale	Rifacimento fondo in erba block	mq	146	€ 40	€ 5.840	Privato	€ 0
PP.b.08	b) parcheggio a raso privato	mq.	55	Comunale			-	€ 0	€ 0	Privato	€ 0
PP.b.09	b) parcheggio a raso privato	mq.	46	Comunale	Rifacimento fondo in erba block	mq	46	€ 40	€ 1.840	Privato	€ 0
PP.b.10	b) parcheggio a raso privato	mq.	29	Comunale			-	€ 0	€ 0	Privato	€ 0
PP.b.11	b) parcheggio a raso privato	mq.	138	Comunale	Rifacimento fondo in pietra	mq	138	€ 80	€ 11.040	Privato	€ 0
PP.b.12	b) parcheggio a raso privato	mq.	283	Comunale			-	€ 0	€ 0	Privato	€ 0
PP.b.13	b) parcheggio a raso privato	mq.	372	Comunale			-	€ 0	€ 0	Privato	€ 0
PP.b.14	b) parcheggio a raso privato	mq.	138	Comunale	Rifacimento segnaletica	ml	50	€ 5	€ 250	Privato	€ 0
PP.b.15	b) parcheggio a raso privato	mq.	139	Comunale	Sistemazione fondo	mq	139	€ 60	€ 8.340	Privato	€ 0
PP.b.16	b) parcheggio a raso privato	mq.	448	Comunale			-	€ 0	€ 0	Privato	€ 0
PP.b.17	b) parcheggio a raso privato	mq.	33	Comunale	Rifacimento fondo in porfido	mq	33	€ 65	€ 2.145	Privato	€ 0
PP.b.18	b) parcheggio a raso privato	mq.	2.910	Comunale			-	€ 0	€ 0	Privato	€ 0
PP.b.19	b) parcheggio a raso privato	mq.	34	Comunale			-	€ 0	€ 0	Privato	€ 0
PP.b.20	b) parcheggio a raso privato	mq.	58	Comunale	Rifacimento segnaletica	ml	50	€ 5	€ 250	Privato	€ 0
PP.b.21	b) parcheggio a raso privato	mq.	128	Comunale	Rifacimento segnaletica	ml	50	€ 5	€ 250	Privato	€ 0
PP.b.22	b) parcheggio a raso privato	mq.	77	Comunale			-	€ 0	€ 0	Privato	€ 0
PP.b.23	b) parcheggio a raso privato	mq.	49	Comunale			-	€ 0	€ 0	Privato	€ 0
PP.b.24	b) parcheggio a raso privato	mq.	206	Comunale			-	€ 0	€ 0	Comparto n. 62	€ 0
PP.b.25	b) parcheggio a raso privato	mq.	87	Comunale			-	€ 0	€ 0	Privato	€ 0
PP.b.26	b) parcheggio a raso privato	mq.	167	Comunale			-	€ 0	€ 0	Privato	€ 0
PP.b.27	b) parcheggio a raso privato	mq.	66	Comunale			-	€ 0	€ 0	Privato	€ 0
PP.b.28	b) parcheggio a raso privato	mq.	208	Comunale			-	€ 0	€ 0	Privato	€ 0
PP.b.29	b) parcheggio a raso privato	mq.	134	Comunale	Rifacimento segnaletica	ml	72	€ 5	€ 360	Privato	€ 0
PP.b.30	b) parcheggio a raso privato	mq.	59	Comunale	Rifacimento segnaletica	ml	10	€ 5	€ 50	Privato	€ 0
PP.b.31	b) parcheggio a raso privato	mq.	87	Comunale	Rifacimento segnaletica	ml	50	€ 5	€ 250	Privato	€ 0
PP.b.32	b) parcheggio a raso privato	mq.	51	Comunale			-	€ 0	€ 0	Privato	€ 0
PP.b.33	b) parcheggio a raso privato	mq.	53	Comunale	Rifacimento segnaletica	ml	35	€ 5	€ 175	Privato	€ 0
PP.b.34	b) parcheggio a raso privato	mq.	56	Comunale	Rifacimento segnaletica	ml	28	€ 5	€ 140	Privato	€ 0
PP.b.35	b) parcheggio a raso privato	mq.	35	Comunale			-	€ 0	€ 0	Privato	€ 0
PP.b.36	b) parcheggio a raso privato	mq.	55	Comunale			-	€ 0	€ 0	Privato	€ 0
PP.b.37	b) parcheggio a raso privato	mq.	97	Comunale	Rifacimento segnaletica	ml	50	€ 5	€ 250	Privato	€ 0
PP.b.38	b) parcheggio a raso privato	mq.	36	Comunale			-	€ 0	€ 0	Privato	€ 0
PP.b.39	b) parcheggio a raso privato	mq.	150	Comunale			-	€ 0	€ 0	Privato	€ 0
PP.b.40	b) parcheggio a raso privato	mq.	88	Comunale			-	€ 0	€ 0	Privato	€ 0
PP.b.41	b) parcheggio a raso privato	mq.	707	Comunale	Sistemazione fondo	mq	707	€ 60	€ 42.420	Privato	€ 0
PP.b.42	b) parcheggio a raso privato	mq.	214	Comunale	Sistemazione fondo	mq	214	€ 60	€ 12.840	Privato	€ 0
PP.b.43	b) parcheggio a raso privato	mq.	33	Comunale			-	€ 0	€ 0	Privato	€ 0
PP.b.44	b) parcheggio a raso privato	mq.	45	Comunale	Rifacimento segnaletica	ml	13	€ 5	€ 65	Privato	€ 0
PP.b.45	b) parcheggio a raso privato	mq.	34	Comunale	Rifacimento segnaletica	mq	13	€ 5	€ 65	Privato	€ 0
PP.c.01	c) parcheggio in struttura	mq.	323	Comunale			-	€ 0	€ 0	Pubblico/ privato	€ 0
PP.c.02	c) parcheggio in struttura	mq.	861	Comunale			-	€ 0	€ 0	Pubblico/ privato	€ 0
PP.c.03	c) parcheggio in struttura	mq.	587	Comunale			-	€ 0	€ 0	Pubblico/ privato	€ 0
PP.c.04	c) parcheggio in struttura	mq.	1.270	Comunale			-	€ 0	€ 0	Pubblico/ privato	€ 0
PP.c.05	c) parcheggio in struttura	mq.	1.594	Comunale			-	€ 0	€ 0	Pubblico/ privato	€ 0
PP.c.06	c) parcheggio in struttura	mq.	1.148	Comunale			-	€ 0	€ 0	Pubblico/ privato	€ 0
PP.c.07	c) parcheggio in struttura	mq.	536	Comunale			-	€ 0	€ 0	Pubblico/ privato	€ 0
		mq.	<b>32.141</b>						<b>€ 265.230</b>		<b>€ 162.710</b>
			<b>32.1412</b>						<b>265.295</b>		<b>162.785</b>



Sistema mobilità e trasporti (MT)											
MT.a.01	a) percorso ciclo e/o pedonale	ml.	559	Sovracomunale			-	€ 0	€ 0	Pubblico/ privato	€ 0
MT.a.02	a) percorso ciclo e/o pedonale	ml.	1.008	Comunale			-	€ 0	€ 0	Pubblico/ privato	€ 0
MT.a.03	a) percorso ciclo e/o pedonale	ml.	50	Comunale			-	€ 0	€ 0	Pubblico/ privato	€ 0
MT.a.04	a) percorso ciclo e/o pedonale	ml.	61	Comunale			-	€ 0	€ 0	Pubblico/ privato	€ 0
MT.a.05	a) percorso ciclo e/o pedonale	ml.	142	Comunale			-	€ 0	€ 0	Pubblico/ privato	€ 0
MT.a.06	a) percorso ciclo e/o pedonale	ml.	1.385	Sovracomunale			-	€ 0	€ 0	Pubblico/ privato	€ 0
MT.a.07	a) percorso ciclo e/o pedonale	ml.	1.442	Sovracomunale			-	€ 0	€ 0	Pubblico/ privato	€ 0
MT.a.08	a) percorso ciclo e/o pedonale	ml.	165	Comunale			-	€ 0	€ 0	Pubblico/ privato	€ 0
MT.a.09	a) percorso ciclo e/o pedonale	ml.	553	Sovracomunale			-	€ 0	€ 0	Pubblico/ privato	€ 0
MT.a.10	a) percorso ciclo e/o pedonale	ml.	605	Sovracomunale			-	€ 0	€ 0	Pubblico/ privato	€ 0
MT.a.11	a) percorso ciclo e/o pedonale	ml.	76	Comunale			-	€ 0	€ 0	Pubblico/ privato	€ 0
MT.a.12	a) percorso ciclo e/o pedonale	ml.	573	Sovracomunale			-	€ 0	€ 0	Pubblico/ privato	€ 0
MT.a.13	a) percorso ciclo e/o pedonale	ml.	41	Sovracomunale			-	€ 0	€ 0	Pubblico/ privato	€ 0
MT.a.14	a) percorso ciclo e/o pedonale	ml.	121	Sovracomunale			-	€ 0	€ 0	Pubblico/ privato	€ 0
MT.a.15	a) percorso ciclo e/o pedonale	ml.	411	Sovracomunale			-	€ 0	€ 0	Pubblico/ privato	€ 0
MT.a.16	a) percorso ciclo e/o pedonale	ml.	728	Sovracomunale			-	€ 0	€ 0	Pubblico/ privato	€ 0
MT.b.01	b) linee e fermate del trasporto pubblico	cad.	1	Sovracomunale			-	€ 0	€ 0	Pubblico/ privato	€ 0
MT.b.02	b) linee e fermate del trasporto pubblico	cad.	1	Sovracomunale	Non sufficiente	a corpo	1	€ 3.500	€ 3.500	Pubblico/ privato	€ 3.500
MT.b.03	b) linee e fermate del trasporto pubblico	cad.	1	Sovracomunale	Non sufficiente	a corpo	1	€ 3.500	€ 3.500	Pubblico/ privato	€ 3.500
MT.b.04	b) linee e fermate del trasporto pubblico	cad.	1	Sovracomunale	Non sufficiente	a corpo	1	€ 3.500	€ 3.500	Pubblico/ privato	€ 3.500
MT.b.05	b) linee e fermate del trasporto pubblico	cad.	1	Sovracomunale	Non sufficiente	a corpo	1	€ 3.500	€ 3.500	Pubblico/ privato	€ 3.500
MT.b.06	b) linee e fermate del trasporto pubblico	cad.	1	Sovracomunale	Non sufficiente	a corpo	1	€ 3.500	€ 3.500	Pubblico/ privato	€ 3.500
MT.b.07	b) linee e fermate del trasporto pubblico	cad.	1	Sovracomunale	Non sufficiente	a corpo	1	€ 3.500	€ 3.500	Pubblico/ privato	€ 3.500
MT.b.08	b) linee e fermate del trasporto pubblico	cad.	1	Sovracomunale	Non sufficiente	a corpo	1	€ 3.500	€ 3.500	Pubblico/ privato	€ 3.500
MT.b.09	b) linee e fermate del trasporto pubblico	cad.	1	Sovracomunale	Non sufficiente	a corpo	1	€ 3.500	€ 3.500	Pubblico/ privato	€ 3.500
MT.b.10	b) linee e fermate del trasporto pubblico	cad.	1	Sovracomunale	Non sufficiente	a corpo	1	€ 3.500	€ 3.500	Pubblico/ privato	€ 3.500
MT.b.11	b) linee e fermate del trasporto pubblico	cad.	1	Sovracomunale	Non sufficiente	a corpo	1	€ 3.500	€ 3.500	Pubblico/ privato	€ 3.500
MT.b.12	b) linee e fermate del trasporto pubblico	cad.	1	Sovracomunale	Non sufficiente	a corpo	1	€ 3.500	€ 3.500	Pubblico/ privato	€ 3.500
MT.b.13	b) linee e fermate del trasporto pubblico	cad.	1	Sovracomunale	Non sufficiente	a corpo	1	€ 3.500	€ 3.500	Pubblico/ privato	€ 3.500
MT.b.14	b) linee e fermate del trasporto pubblico	cad.	1	Sovracomunale	Non sufficiente	a corpo	1	€ 3.500	€ 3.500	Pubblico/ privato	€ 3.500
		<b>ml.</b>	<b>7.934</b>						<b>€ 45.500</b>		<b>€ 45.500</b>
Sistema impianti tecnologici (IT)											
IT.a.01	a) servizi tecnologici	mq.	1.419	Comunale			-	€ 0	€ 0	Pubblico/ privato	€ 0
IT.a.02	a) servizi tecnologici	mq.	16	Comunale			-	€ 0	€ 0	Pubblico/ privato	€ 0
IT.a.03	a) servizi tecnologici	mq.	25	Comunale			-	€ 0	€ 0	Pubblico/ privato	€ 0
IT.a.04	a) servizi tecnologici	mq.	61	Comunale			-	€ 0	€ 0	Pubblico/ privato	€ 0
IT.a.05	a) servizi tecnologici	mq.	67	Comunale			-	€ 0	€ 0	Pubblico/ privato	€ 0
IT.a.06	a) servizi tecnologici	mq.	9.587	Sovracomunale			-	€ 0	€ 0	Pubblico/ privato	€ 0
IT.a.07	a) servizi tecnologici	mq.	9.379	Sovracomunale			-	€ 0	€ 0	Pubblico/ privato	€ 0
IT.a.08	a) servizi tecnologici	mq.	17	Comunale			-	€ 0	€ 0	Pubblico/ privato	€ 0
IT.a.09	a) servizi tecnologici	mq.	17	Comunale			-	€ 0	€ 0	Pubblico/ privato	€ 0
IT.a.10	a) servizi tecnologici	mq.	1.244	Sovracomunale			-	€ 0	€ 0	Pubblico/ privato	€ 0
IT.a.11	a) servizi tecnologici	mq.	20.191	Sovracomunale			-	€ 0	€ 0	Pubblico/ privato	€ 0
IT.a.12	a) servizi tecnologici	mq.	72	Comunale			-	€ 0	€ 0	Pubblico/ privato	€ 0
IT.a.13a	a) servizi tecnologici	mq.	1.605	Sovracomunale			-	€ 0	€ 0	Pubblico/ privato	€ 0
IT.a.13b	a) servizi tecnologici	mq.	611	Sovracomunale			-	€ 0	€ 0	Pubblico/ privato	€ 0
		<b>mq.</b>	<b>44.311</b>						<b>€ 0</b>		<b>€ 0</b>

Riepilogo							
Tipologia servizio	Unità	Quantità	Costo totale	Finanziamento	Costo PdS	Servizi sugli abitanti residenti (ab=1108)	Servizi sugli abitanti residenti e gravitanti (ab=4533)
Sistema dell'istruzione (IS)	mq.	1.813	€ 0	€ 0	€ 0	1,64	0,40
Sistema dei servizi di interesse pubblico (IP)	mq.	20.746	€ 160.000	€ 0	€ 160.000	18,72	4,58
Sistema delle strutture religiose (SR)	mq.	9.545	€ 0	€ 0	€ 0	8,61	2,11
Sistema della cultura, sport e tempo libero (AS)	mq.	22.806	€ 1.600.000	€ 0	€ 1.600.000	20,58	5,03
Sistema del verde (VE)	mq.	20.889	€ 21.671	€ 2.522	€ 19.149	18,85	4,61
Sistema dei parcheggi (PP)	mq.	32.141	€ 265.230	€ 102.520	€ 162.710	29,01	7,09
Sistema mobilità e trasporti (MT)	ml.	7.934	€ 45.500	€ 0	€ 45.500	7,16	1,75
Sistema impianti tecnologici (IT)	mq.	44.311	€ 0	€ 0	€ 0	39,99	9,78
		<b>152.251</b>	<b>€ 2.092.401</b>	<b>€ 105.042</b>	<b>€ 1.987.359</b>	<b>137,41</b>	<b>33,59</b>