

Provincia di Brescia

# Comune di TEMU'



## Piano di Governo del Territorio Piano dei Servizi

Adozione: Delibera del Consiglio Comunale n. 38 del 27/12/2013

Approvazione: Delibera del Consiglio Comunale n. 12 del 05/04/2014

**PS2**

Inventario dei servizi di progetto

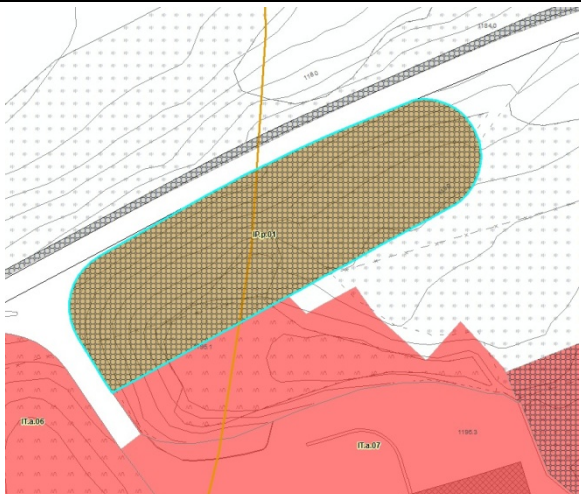

### **Architetto Fausto Bianchi**

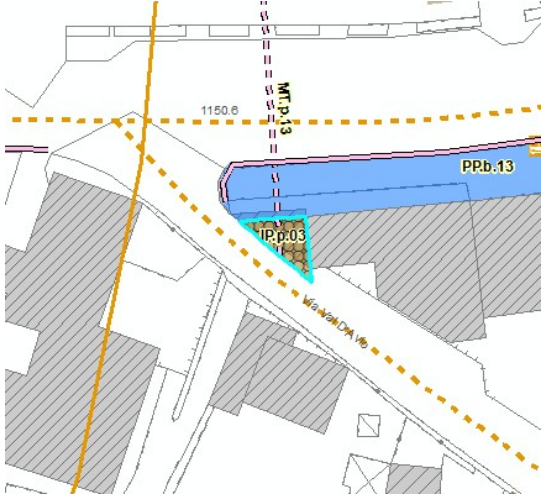

Studio Tecnico Arch. Fausto Bianchi  
via Sala 38 - 25048 Edolo (BS)  
tel. 0364 73207 - fax. 0364 71156

<b>SISTEMA DEI SERVIZI DI INTERESSE PUBBLICO (IP.p)</b> .....	<b>3</b>
IP.p.01 - 03 .....	3
<b>SISTEMA DELLE STRUTTURE RELIGIOSE (SR.p)</b> .....	<b>5</b>
SR.p.01.....	5
<b>SISTEMA DELLA CULTURA, SPORT E TEMPO LIBERO (AS.p)</b> .....	<b>6</b>
AS.p.01 - 04.....	6
<b>SISTEMA DEL VERDE (VE.p)</b> .....	<b>10</b>
VE.p.02b - 25 .....	10
<b>SISTEMA DEI PARCHEGGI (PP.p)</b> .....	<b>35</b>
PP.p.01 - 35.....	35
<b>SISTEMA MOBILITA' E TRASPORTI (MT.p)</b> .....	<b>70</b>
MT.p.01 - 13 .....	70
<b>SISTEMA IMPIANTI TECNOLOGICI (IT.p)</b> .....	<b>71</b>
IT.p.01 - 03.....	71
<b>SISTEMA DELLA VIABILITÀ (VI.p)</b> .....	<b>74</b>
VI.p.01 - 32.....	74
<b>QUADRO GENERALE DEI SERVIZI DI PROGETTO</b> .....	<b>114</b>

## SISTEMA DEI SERVIZI DI INTERESSE PUBBLICO (IP.p)

### IP.p.01 - 03



Identificativo:		IP.p.01
		
<b>Identificazione</b>		
Tipologia servizio proposta:	Magazzini e uffici	
Frazione / Località:	Pontagna	
Indirizzo:	via Segheria	
<b>Dati</b>		
Superficie lotto:	2.319 mq.	
Superficie territoriale pubblica:	- mq	
Superficie territoriale privata:	2.319 mq	
Attuazione:	Pubblica / Privata	

<b>Identificativo:</b>		<b>IP.p.03</b>
		
<b>Identificazione</b>		
Tipologia servizio proposta:	Realizzazione sottopassaggio MT.p.13 (Area in cessione)	
Frazione / Località:	Temù	
Indirizzo:	via Val D' Avio	
<b>Dati</b>		
Superficie lotto:	26 mq.	
Superficie territoriale pubblica:	- mq	
Superficie territoriale privata:	26 mq.	
Attuazione:	Pubblica / Privata	



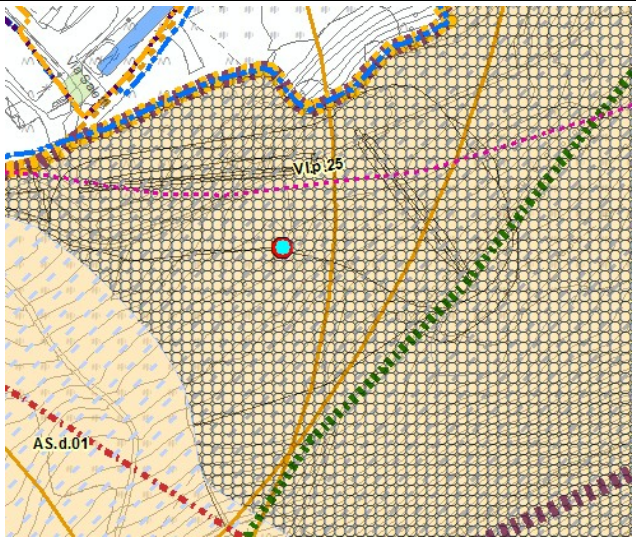

## SISTEMA DELLE STRUTTURE RELIGIOSE (SR.p)

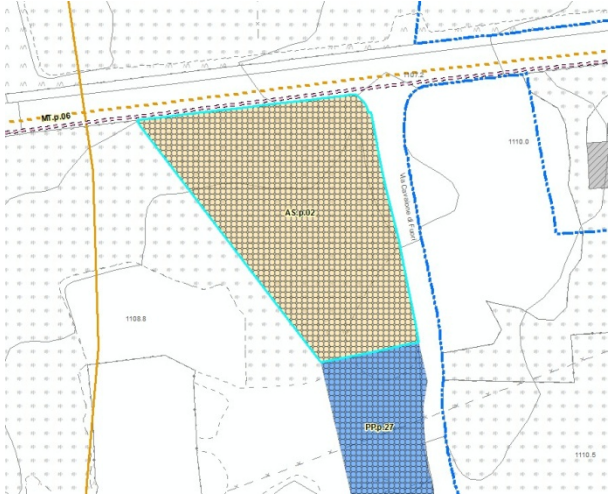

### SR.p.01

<b>Identificativo:</b>		<b>SR.p.01</b>
		
<b>Identificazione</b>		
Tipologia servizio proposta:	Ampliamento cimiteriale	
Frazione / Località:	Temù	
Indirizzo:	via Val d'Avio	
<b>Dati</b>		
Superficie lotto:	237 mq.	
Superficie territoriale pubblica:	- mq	
Superficie territoriale privata:	237 mq	
Attuazione:	Pubblica / Privata	

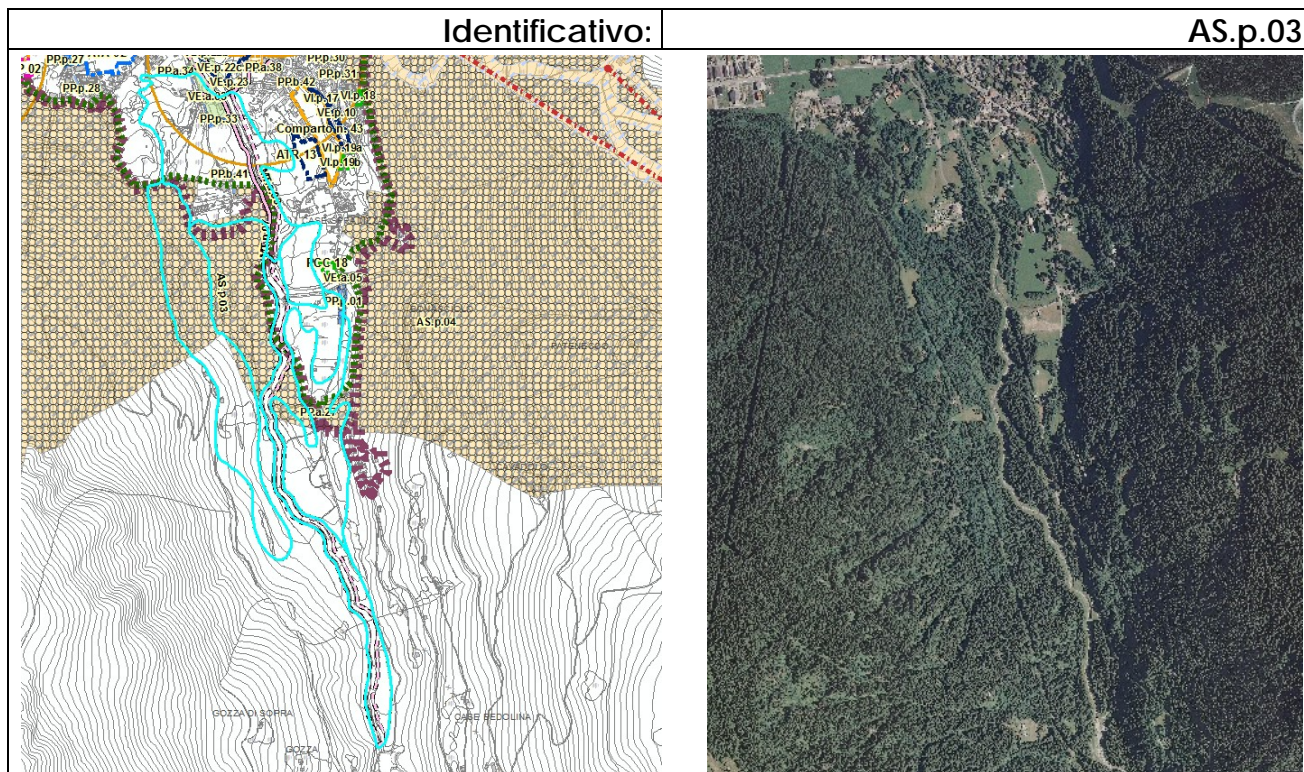
## SISTEMA DELLA CULTURA, SPORT E TEMPO LIBERO (AS.p)

### AS.p.01 - 04

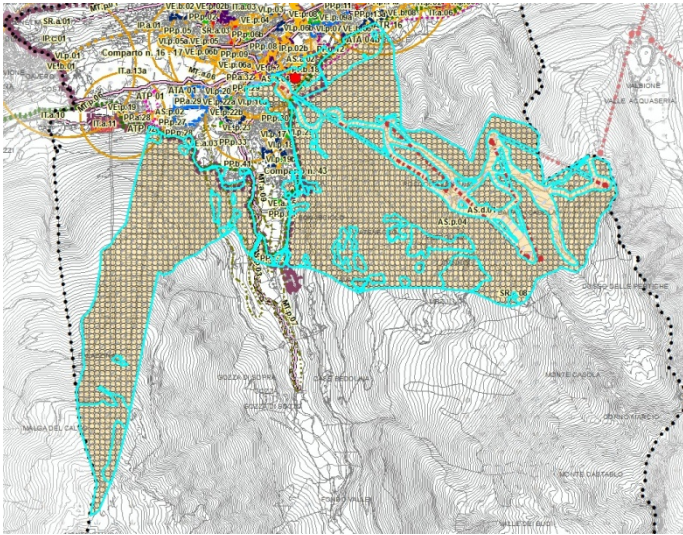

Identificativo:		AS.p.01
		
<b>Identificazione</b>		
Tipologia servizio proposta:	Attrezzature per la pratica dello sci (campo scuola)	
Frazione / Località:	Val d' Avio	
Indirizzo:	via Saletti	
<b>Dati</b>		
Superficie lotto:	20.060 mq.	
Superficie territoriale pubblica:	3.487 mq	
Superficie territoriale privata:	16.573 mq	
Attuazione:	Pubblica / Privata	

<b>Identificativo:</b>		<b>AS.p.02</b>
		
<b>Identificazione</b>		
Tipologia servizio proposta:		Attrezzature per il tempo libero
Frazione / Località:		Val d'Avio
Indirizzo:		via Cavaione di Fuori
<b>Dati</b>		
Superficie lotto:		1.632 mq.
Superficie territoriale pubblica:		- mq
Superficie territoriale privata:		1.632 mq
Attuazione:		Pubblica / Privata





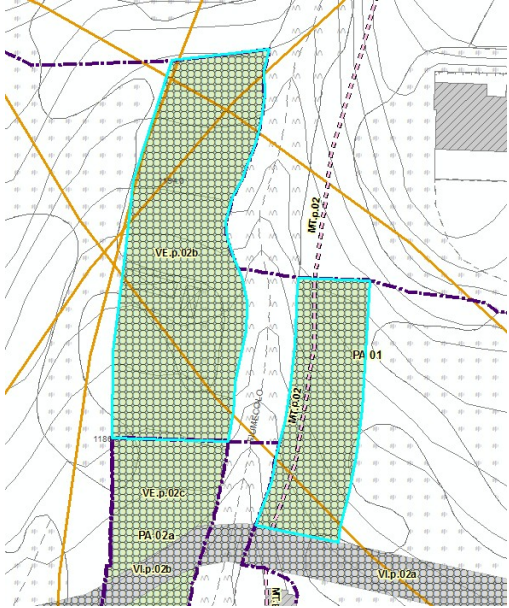

<b>Identificazione</b>	
Tipologia servizio proposta:	Attrezzature per la pratica dello sci (pista sci di fondo)
Frazione / Località:	Val d'Avio
Indirizzo:	-
<b>Dati</b>	
Lunghezza:	9.263 ml.
Attuazione:	Pubblica / Privata (L'identificazione cartografica non produce alcun vincolo per la proprietà, ma costituisce semplicemente una prima ricognizione / proposta)

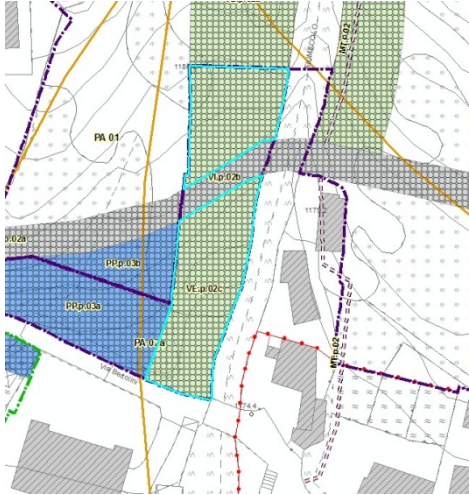

<b>Identificativo:</b>		<b>AS.p.04</b>
		
<b>Identificazione</b>		
Tipologia servizio proposta:		Attrezzature per la pratica dello sci
Frazione / Località:		Val d'Avio
Indirizzo:		-
<b>Dati</b>		
Superficie lotto:		3.585.811 mq.
Attuazione:		Pubblica / Privata



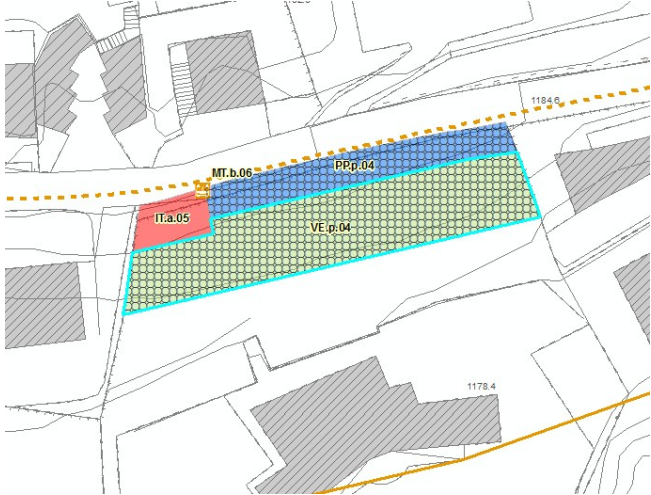

## SISTEMA DEL VERDE (VE.p)



### VE.p.02b - 25

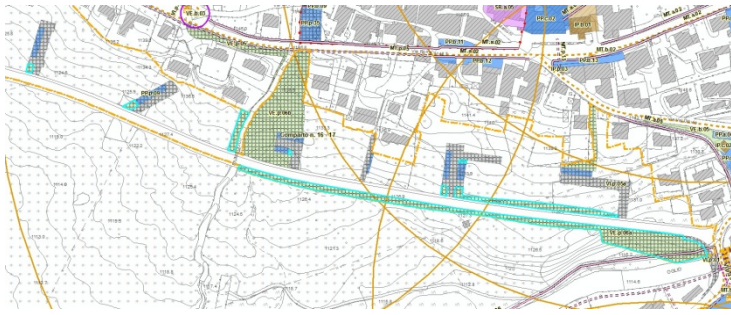

Identificativo:	VE.p.02b
	
<b>Identificazione</b>	
Tipologia servizio proposta:	Verde attrezzato
Frazione / Località:	Temù
Indirizzo:	via Vittorio Emanuele II
<b>Dati</b>	
Superficie lotto:	1.510 mq.
Superficie territoriale pubblica:	- mq
Superficie territoriale privata:	1.510 mq
Attuazione:	PA 01

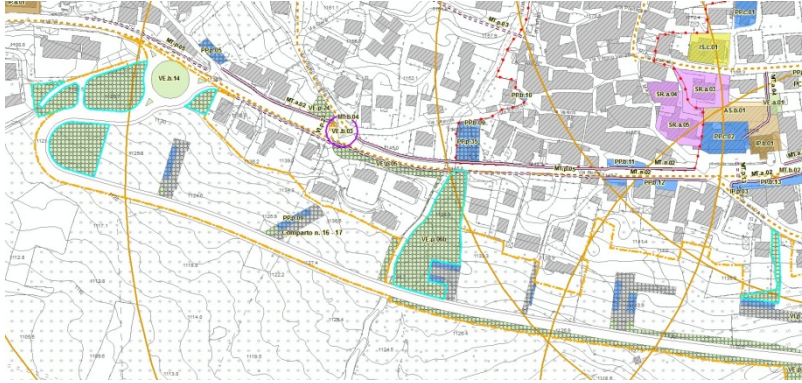

<b>Identificativo:</b>		<b>VE.p.02c</b>
		
<b>Identificazione</b>		
Tipologia servizio proposta:	Verde attrezzato	
Frazione / Località:	Temù	
Indirizzo:	via Bertolini	
<b>Dati</b>		
Superficie lotto:	725 mq.	
Superficie territoriale pubblica:	- mq	
Superficie territoriale privata:	725 mq	
Attuazione:	PA 02a	



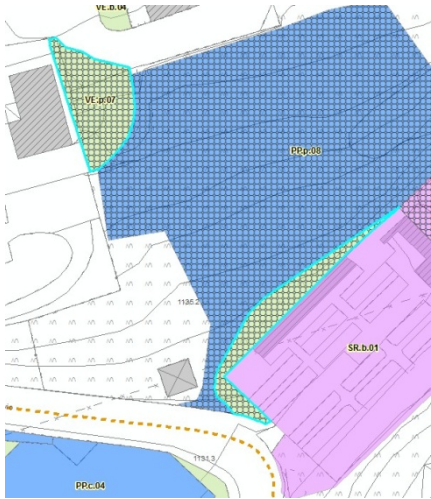

<b>Identificativo:</b>		<b>VE.p.04</b>
		
<b>Identificazione</b>		
Tipologia servizio proposta:		Verde di arredo urbano
Frazione / Località:		Temù
Indirizzo:		via Dante
<b>Dati</b>		
Superficie lotto:		567 mq.
Superficie territoriale pubblica:		- mq
Superficie territoriale privata:		567 mq
Attuazione:		Pubblica / Privata



<b>Identificativo:</b>		<b>VE.p.05</b>
		
<b>Identificazione</b>		
Tipologia servizio proposta:		Verde di arredo urbano
Frazione / Località:		Temù
Indirizzo:		via Roma
<b>Dati</b>		
Superficie lotto:		617 mq.
Superficie territoriale pubblica:		- mq
Superficie territoriale privata:		617 mq
Attuazione:		Pubblica / Privata

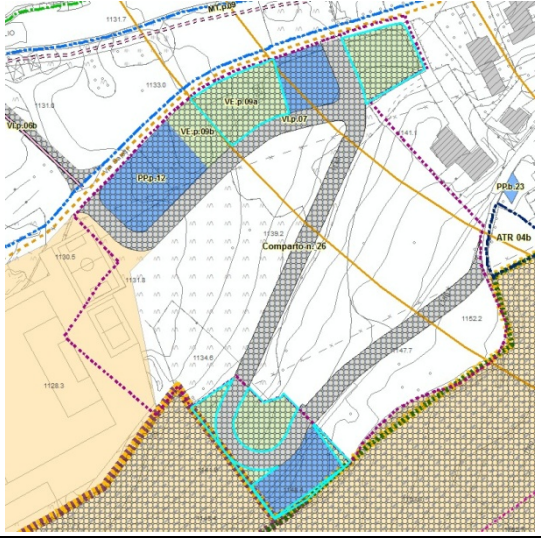

<b>Identificativo:</b>		<b>VE.p.06a</b>
		
<b>Identificazione</b>		
Tipologia servizio proposta:		Verde di arredo urbano
Frazione / Località:		Temù
Indirizzo:		via Roma
<b>Dati</b>		
Superficie lotto:		3.847 mq.
Superficie territoriale pubblica:		- mq
Superficie territoriale privata:		3.847 mq
Attuazione:		Comparto n. 16 - 17

<b>Identificativo:</b>		<b>VE.p.06b</b>
		
<b>Identificazione</b>		
Tipologia servizio proposta:		Verde attrezzato
Frazione / Località:		Temù
Indirizzo:		via Roma
<b>Dati</b>		
Superficie lotto:		6.805 mq.
Superficie territoriale pubblica:		- mq
Superficie territoriale privata:		6.805 mq
Attuazione:		Comparto n. 16 - 17

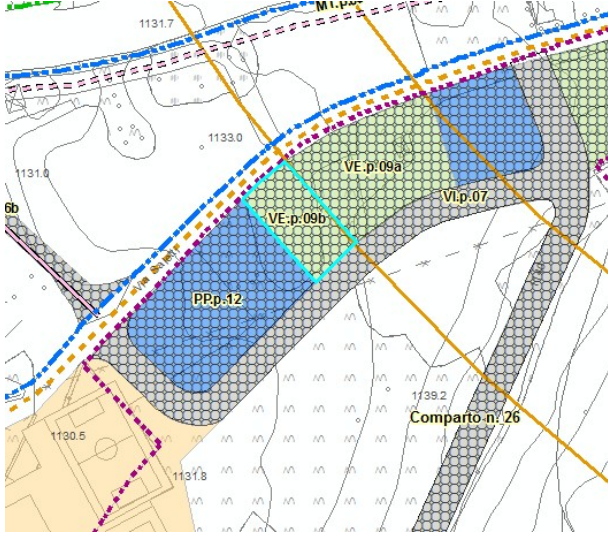



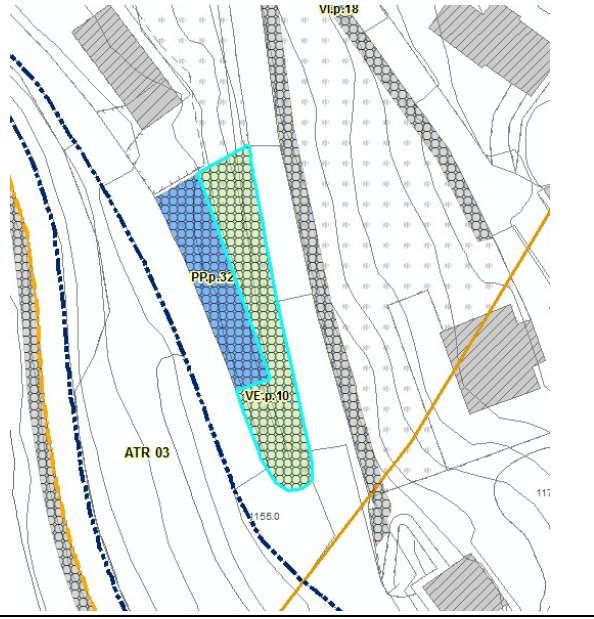

<b>Identificativo:</b>		<b>VE.p.07</b>
		
<b>Identificazione</b>		
Tipologia servizio proposta:	Verde di arredo urbano	
Frazione / Località:	Temù	
Indirizzo:	via Val d' Avio	
<b>Dati</b>		
Superficie lotto:	386 mq.	
Superficie territoriale pubblica:	386 mq	
Superficie territoriale privata:	- mq	
Attuazione:	Pubblica / Privata	



<b>Identificativo:</b>		<b>VE.p.08</b>
		
<b>Identificazione</b>		
Tipologia servizio proposta:		Verde di arredo urbano
Frazione / Località:		Pontagna
Indirizzo:		via Tollarini
<b>Dati</b>		
Superficie lotto:		437 mq
Superficie territoriale pubblica:		- mq
Superficie territoriale privata:		437 mq
Attuazione:		Pubblica / Privata

<b>Identificativo:</b>		<b>VE.p.09a</b>
		
<b>Identificazione</b>		
Tipologia servizio proposta:	Verde di arredo urbano	
Frazione / Località:	Pontagna	
Indirizzo:	via Saletti	
<b>Dati</b>		
Superficie lotto:	2.357 mq.	
Superficie territoriale pubblica:	- mq	
Superficie territoriale privata:	2.357 mq.	
Attuazione:	Comparto n. 26	

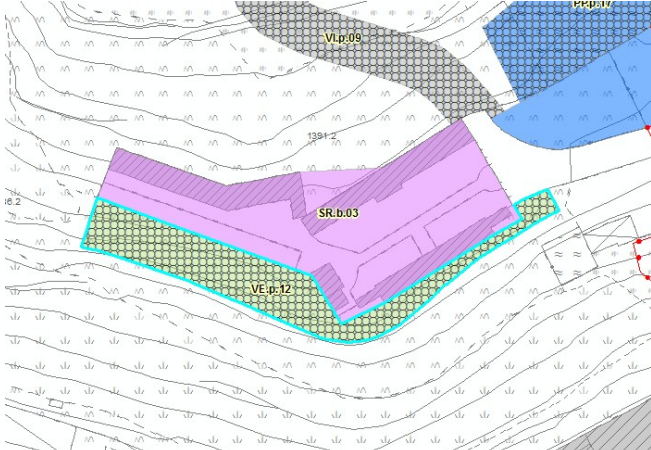





<b>Identificativo:</b>		<b>VE.p.09b</b>
		
<b>Identificazione</b>		
Tipologia servizio proposta:	Verde attrezzato	
Frazione / Località:	Pontagna	
Indirizzo:	via Saletti	
<b>Dati</b>		
Superficie lotto:	381 mq.	
Superficie territoriale pubblica:	- mq	
Superficie territoriale privata:	381 mq.	
Attuazione:	Comparto n. 26	

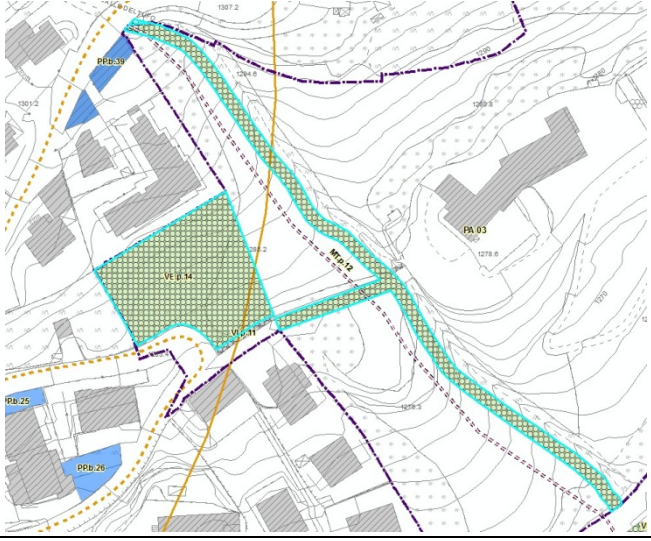

<b>Identificativo:</b>		<b>VE.p.10</b>
		
<b>Identificazione</b>		
Tipologia servizio proposta:		Verde di arredo urbano
Frazione / Località:		Val d' Avio
Indirizzo:		via Predalunga
<b>Dati</b>		
Superficie lotto:		238 mq.
Superficie territoriale pubblica:		238 mq
Superficie territoriale privata:		- mq
Attuazione:		Pubblica / Privata

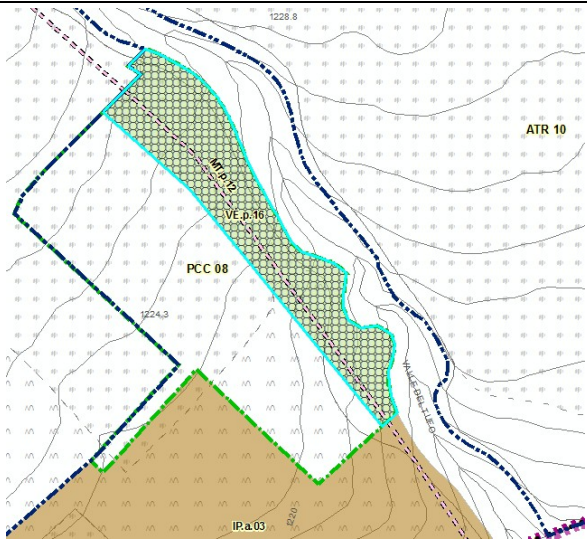

<b>Identificativo:</b>		<b>VE.p.11</b>
		
<b>Identificazione</b>		
Tipologia servizio proposta:	Verde di arredo urbano	
Frazione / Località:	Pontagna	
Indirizzo:	via Nazionale	
<b>Dati</b>		
Superficie lotto:	521 mq.	
Superficie territoriale pubblica:	- mq	
Superficie territoriale privata:	521 mq	
Attuazione:	Pubblica / Privata	



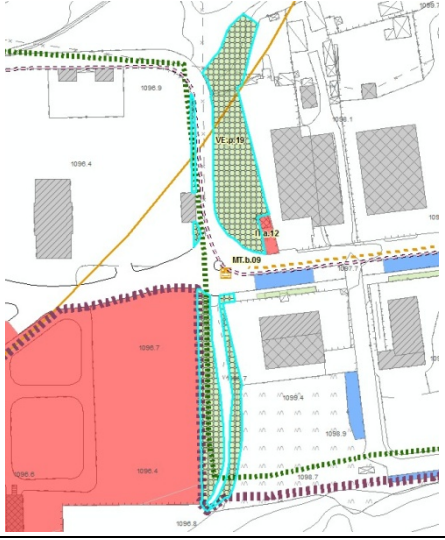

<b>Identificativo:</b>		<b>VE.p.12</b>
		
<b>Identificazione</b>		
Tipologia servizio proposta:	Verde di arredo urbano	
Frazione / Località:	Villa Dalegno	
Indirizzo:	via Antica Pieve	
<b>Dati</b>		
Superficie lotto:	363 mq.	
Superficie territoriale pubblica:	344 mq	
Superficie territoriale privata:	19 mq	
Attuazione:	Pubblica / Privata	

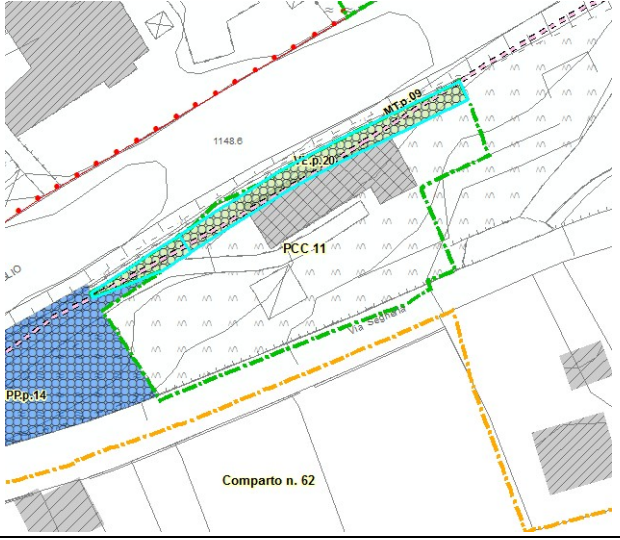

<b>Identificativo:</b>		<b>VE.p.13</b>
		
<b>Identificazione</b>		
Tipologia servizio proposta:	Verde di arredo urbano	
Frazione / Località:	Villa Dalegno	
Indirizzo:	via IV Novembre	
<b>Dati</b>		
Superficie lotto:	126 mq.	
Superficie territoriale pubblica:	- mq	
Superficie territoriale privata:	126 mq	
Attuazione:	Pubblica / Privata	

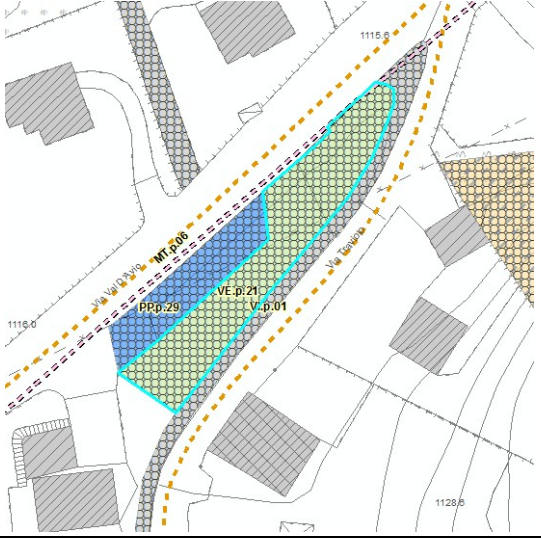

<b>Identificativo:</b>		<b>VE.p.14</b>
		
<b>Identificazione</b>		
Tipologia servizio proposta:	Verde attrezzato e percorso pedonale / ciclabile	
Frazione / Località:	Villa Dalegno	
Indirizzo:	via Monte Coleazzo	
<b>Dati</b>		
Superficie lotto:	2.403 mq.	
Superficie territoriale pubblica:	- mq	
Superficie territoriale privata:	2.403 mq	
Attuazione:	PA 03	

<b>Identificativo:</b>		<b>VE.p.16</b>
		
<b>Identificazione</b>		
Tipologia servizio proposta:		Verde di arredo urbano
Frazione / Località:		Villa Dalegno
Indirizzo:		via Roma
<b>Dati</b>		
Superficie lotto:		557 mq.
Superficie territoriale pubblica:		- mq
Superficie territoriale privata:		557 mq
Attuazione:		PCC 08





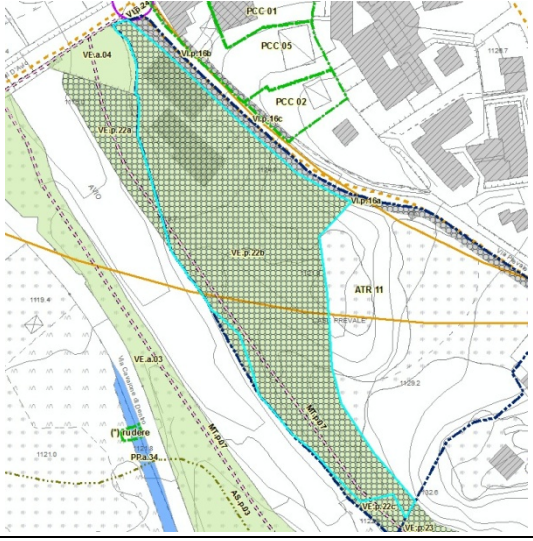

<b>Identificativo:</b>		<b>VE.p.19</b>
		
<b>Identificazione</b>		
Tipologia servizio proposta:	Verde di arredo urbano	
Frazione / Località:	Val d'Avio	
Indirizzo:	via Val d'Avio	
<b>Dati</b>		
Superficie lotto:	2.097 mq.	
Superficie territoriale pubblica:	12 mq	
Superficie territoriale privata:	2.085 mq	
Attuazione:	Pubblica / Privata	

<b>Identificativo:</b>		<b>VE.p.20</b>
		
<b>Identificazione</b>		
Tipologia servizio proposta:	Area in cessione	
Frazione / Località:	Pontagna	
Indirizzo:	via Segheria	
<b>Dati</b>		
Superficie lotto:	153 mq.	
Superficie territoriale pubblica:	- mq	
Superficie territoriale privata:	153 mq	
Attuazione:	PCC 11	

<b>Identificativo:</b>		<b>VE.p.21</b>
		
<b>Identificazione</b>		
Tipologia servizio proposta:	Verde di arredo urbano	
Frazione / Località:	Val d'Avio	
Indirizzo:	via Traviolo	
<b>Dati</b>		
Superficie lotto:	376 mq.	
Superficie territoriale pubblica:	- mq	
Superficie territoriale privata:	376 mq	
Attuazione:	Pubblica / Privata	





<b>Identificativo:</b>		<b>VE.p.22a</b>
		
<b>Identificazione</b>		
Tipologia servizio proposta:	Verde di arredo urbano	
Frazione / Località:	Val d'Avio	
Indirizzo:	via Val d'Avio	
<b>Dati</b>		
Superficie lotto:	807 mq.	
Superficie territoriale pubblica:	23 mq	
Superficie territoriale privata:	784 mq	
Attuazione:	Pubblica / Privata	



<b>Identificativo:</b>		<b>VE.p.22b</b>
		
<b>Identificazione</b>		
Tipologia servizio proposta:	Area in cessione	
Frazione / Località:	Val d'Avio	
Indirizzo:	via Val d'Avio	
<b>Dati</b>		
Superficie lotto:	6.455 mq.	
Superficie territoriale pubblica:	- mq	
Superficie territoriale privata:	6.455 mq.	
Attuazione:	ATR 11	
<p>La SLP compensativa che matura alla cessione gratuita dell'area e dei fabbricati al comune (di cui ai mapp. 383, 384, 252, 290, 291, 295, del fg. 25) è uguale a 1.250 mq di SLP.</p> <p>La SLP può atterrare solo nei PCC 01 e PCC 05.</p>		

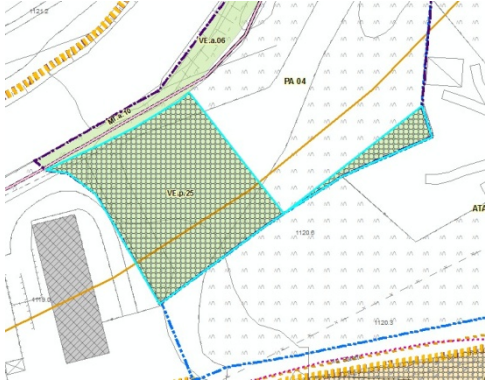



<b>Identificativo:</b>		<b>VE.p.22c</b>
<b>Identificazione</b>		
Tipologia servizio proposta:		Verde di arredo urbano
Frazione / Località:		Val d'Avio
Indirizzo:		via Val d'Avio
<b>Dati</b>		
Superficie lotto:		288 mq.
Superficie territoriale pubblica:		124 mq.
Superficie territoriale privata:		164 mq.
Attuazione:		ATR 11

<b>Identificativo:</b>		<b>VE.p.23</b>
		
<b>Identificazione</b>		
Tipologia servizio proposta:	Verde di arredo urbano	
Frazione / Località:	Val d'Avio	
Indirizzo:	via Prevalè	
<b>Dati</b>		
Superficie lotto:	398 mq.	
Superficie territoriale pubblica:	112 mq	
Superficie territoriale privata:	286 mq	
Attuazione:	Pubblica / Privata	

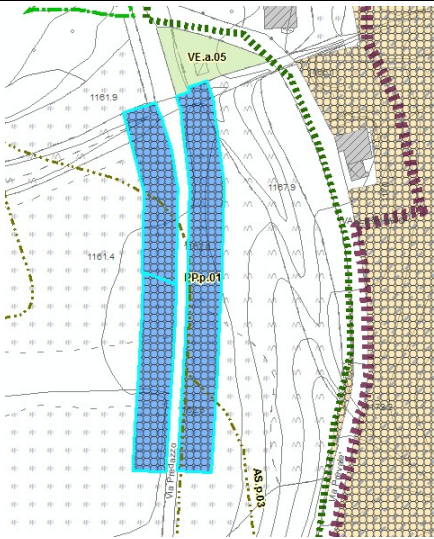



<b>Identificativo:</b>		<b>VE.p.24</b>
		
<b>Identificazione</b>		
Tipologia servizio proposta:		Verde di arredo urbano
Frazione / Località:		Temù
Indirizzo:		via Roma
<b>Dati</b>		
Superficie lotto:		217 mq.
Superficie territoriale pubblica:		- mq
Superficie territoriale privata:		217 mq
Attuazione:		Pubblica / Privata

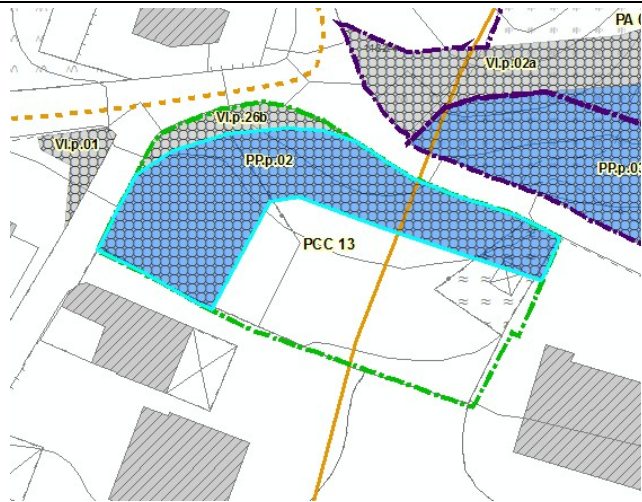

<b>Identificativo:</b>		<b>VE.p.25</b>
		
<b>Identificazione</b>		
Tipologia servizio proposta:		Cessione area
Frazione / Località:		Pontagna
Indirizzo:		via Saletti
<b>Dati</b>		
Superficie lotto:		1.149 mq.
Superficie territoriale pubblica:		- mq
Superficie territoriale privata:		1.149 mq
Attuazione:		PA 04

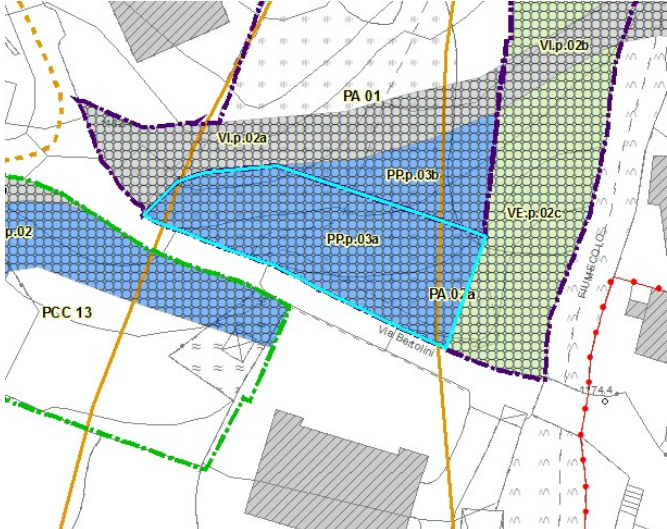

## SISTEMA DEI PARCHEGGI (PP.p)

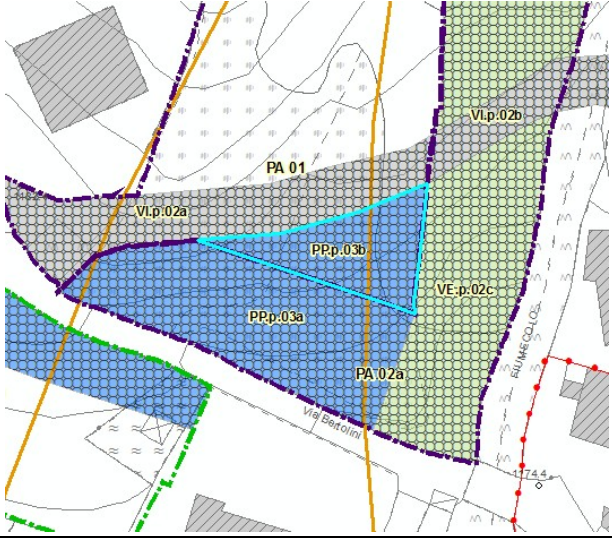

PP.p.01 - 35

Identificativo:		PP.p.01
		
<b>Identificazione</b>		
Tipologia servizio proposta:	Parcheggio a raso pubblico	
Frazione / Località:	Val d'Avio	
Indirizzo:	via Predazzo	
<b>Dati</b>		
Superficie lotto:	2.216 mq.	
Superficie territoriale pubblica:	- mq	
Superficie territoriale privata:	2.216 mq.	
Attuazione:	Pubblica / Privata	







<b>Identificativo:</b>		<b>PP.p.02</b>
		
<b>Identificazione</b>		
Tipologia servizio proposta:	Parcheggio a raso pubblico	
Frazione / Località:	Temù	
Indirizzo:	via Bertolini	
<b>Dati</b>		
Superficie lotto:	515 mq.	
Superficie territoriale pubblica:	- mq	
Superficie territoriale privata:	515 mq	
Attuazione:	PCC 13	



<b>Identificativo:</b>		<b>PP.p.03a</b>
		
<b>Identificazione</b>		
Tipologia servizio proposta:	Parcheggio a raso pubblico	
Frazione / Località:	Temù	
Indirizzo:	via Bertolini	
<b>Dati</b>		
Superficie lotto:	449 mq.	
Superficie territoriale pubblica:	- mq	
Superficie territoriale privata:	449 mq	
Attuazione:	PA 02a	

<b>Identificativo:</b>		<b>PP.p.03b</b>
		
<b>Identificazione</b>		
Tipologia servizio proposta:	Parcheggio a raso pubblico	
Frazione / Località:	Temù	
Indirizzo:	via Bertolini	
<b>Dati</b>		
Superficie lotto:	171 mq.	
Superficie territoriale pubblica:	- mq	
Superficie territoriale privata:	171 mq	
Attuazione:	PA 01	

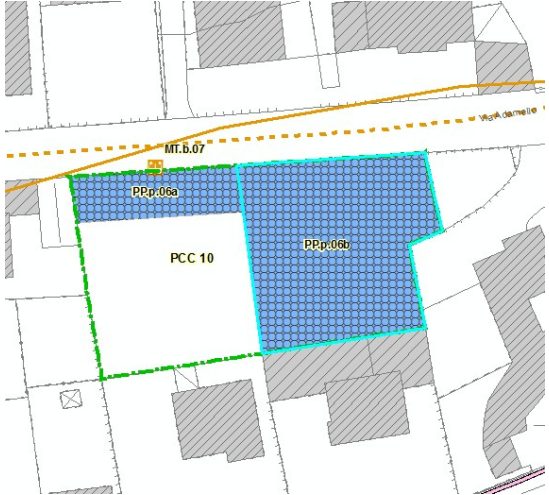





<b>Identificativo:</b>		<b>PP.p.04</b>
		
<b>Identificazione</b>		
Tipologia servizio proposta:		Parcheggio a raso pubblico
Frazione / Località:		Temù
Indirizzo:		via Dante
<b>Dati</b>		
Superficie lotto:		203 mq.
Superficie territoriale pubblica:		- mq
Superficie territoriale privata:		203 mq
Attuazione:		Pubblica / Privata

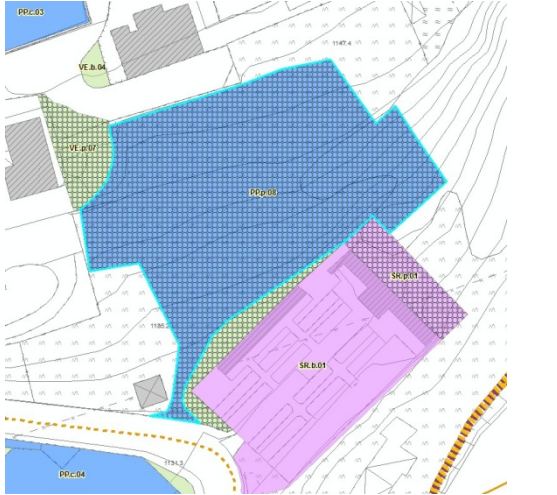

<b>Identificativo:</b>		<b>PP.p.05</b>
		
<b>Identificazione</b>		
Tipologia servizio proposta:	Parcheggio a raso pubblico	
Frazione / Località:	Temù	
Indirizzo:	via Roma	
<b>Dati</b>		
Superficie lotto:	192 mq.	
Superficie territoriale pubblica:	- mq	
Superficie territoriale privata:	192 mq	
Attuazione:	Lotto n. 14	

<b>Identificativo:</b>		<b>PP.p.06a</b>
		
<b>Identificazione</b>		
Tipologia servizio proposta:	Parcheeggio a raso pubblico	
Frazione / Località:	Temù	
Indirizzo:	via Adamello	
<b>Dati</b>		
Superficie lotto:	153 mq.	
Superficie territoriale pubblica:	- mq	
Superficie territoriale privata:	153 mq	
Attuazione:	PCC 10	

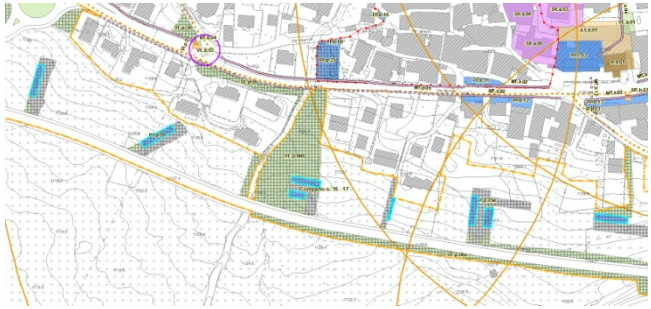





<b>Identificativo:</b>		<b>PP.p.06b</b>
		
<b>Identificazione</b>		
Tipologia servizio proposta:		Parcheeggio interrato pubblico
Frazione / Località:		Temù
Indirizzo:		via Adamello
<b>Dati</b>		
Superficie lotto:		633 mq.
Superficie territoriale pubblica:		- mq
Superficie territoriale privata:		633 mq
Attuazione:		PCC 10 (Area in cessione)

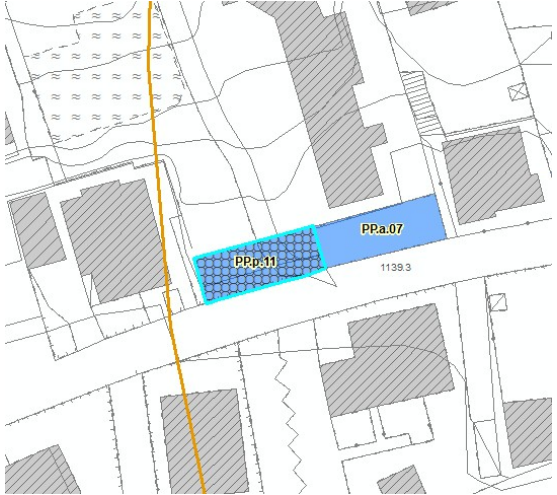

<b>Identificativo:</b>		<b>PP.p.07</b>
		
<b>Identificazione</b>		
Tipologia servizio proposta:	Parcheggio a raso pubblico	
Frazione / Località:	Temù	
Indirizzo:	via Adamello	
<b>Dati</b>		
Superficie lotto:	140 mq.	
Superficie territoriale pubblica:	- mq	
Superficie territoriale privata:	140 mq	
Attuazione:	Pubblica / Privata	

<b>Identificativo:</b>		<b>PP.p.08</b>
		
<b>Identificazione</b>		
Tipologia servizio proposta:	Parcheeggio a raso pubblico	
Frazione / Località:	Temù	
Indirizzo:	via Val d' Avio	
<b>Dati</b>		
Superficie lotto:	2.709 mq.	
Superficie territoriale pubblica:	2.163 mq	
Superficie territoriale privata:	546 mq	
Attuazione:	Pubblica / Privata	

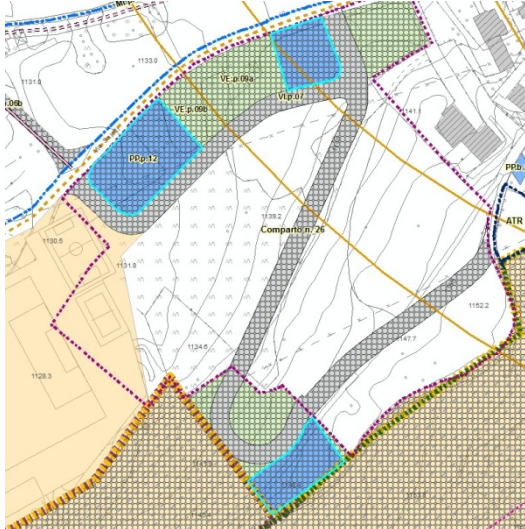



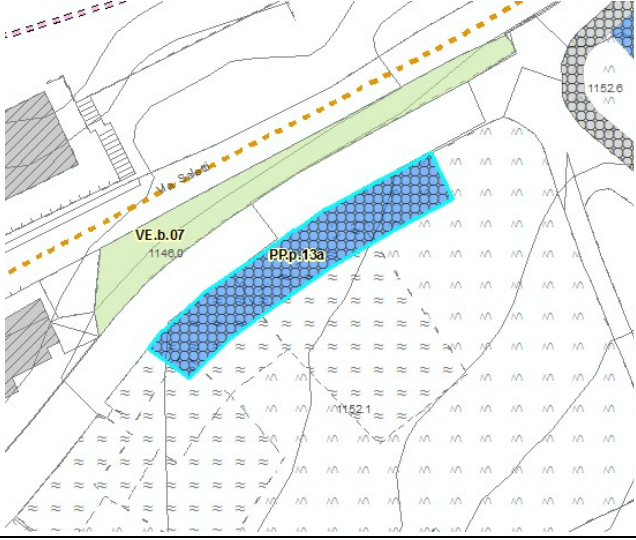

<b>Identificativo:</b>		<b>PP.p.09</b>
		
<b>Identificazione</b>		
Tipologia servizio proposta:	Parcheggio a raso pubblico	
Frazione / Località:	Temù	
Indirizzo:	via Roma	
<b>Dati</b>		
Superficie lotto:	842 mq.	
Superficie territoriale pubblica:	- mq	
Superficie territoriale privata:	842 mq	
Attuazione:	Comparto n. 16 - 17	



<b>Identificativo:</b>		<b>PP.p.10</b>
		
<b>Identificazione</b>		
Tipologia servizio proposta:	Parcheggio a raso pubblico	
Frazione / Località:	Pontagna	
Indirizzo:	via Tollarini	
<b>Dati</b>		
Superficie lotto:	130 mq.	
Superficie territoriale pubblica:	- mq	
Superficie territoriale privata:	130 mq	
Attuazione:	Pubblica / Privata	

<b>Identificativo:</b>		<b>PP.p.11</b>
		
<b>Identificazione</b>		
Tipologia servizio proposta:	Parcheeggio a raso pubblico	
Frazione / Località:	Pontagna	
Indirizzo:	via Tollarini	
<b>Dati</b>		
Superficie lotto:	98 mq.	
Superficie territoriale pubblica:	- mq	
Superficie territoriale privata:	98 mq	
Attuazione:	Pubblica / Privata	





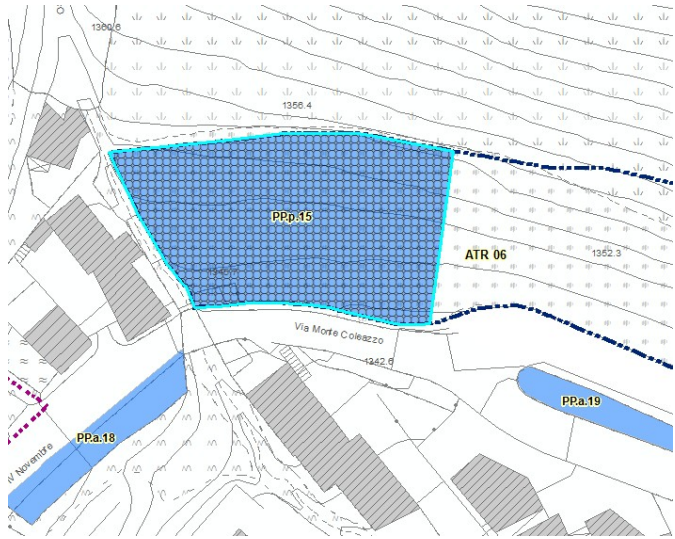

<b>Identificativo:</b>		<b>PP.p.12</b>
		
<b>Identificazione</b>		
Tipologia servizio proposta:	Parcheggio a raso pubblico	
Frazione / Località:	Pontagna	
Indirizzo:	via Saletti	
<b>Dati</b>		
Superficie lotto:	2.354 mq.	
Superficie territoriale pubblica:	- mq	
Superficie territoriale privata:	2.354 mq	
Attuazione:	Comparto n. 26	

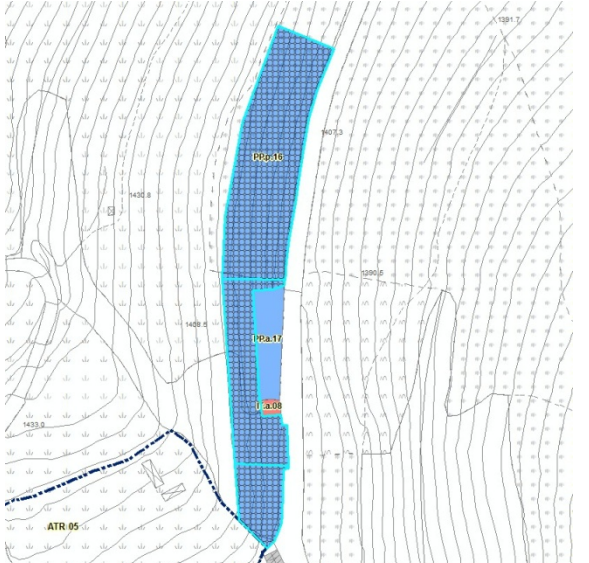

<b>Identificativo:</b>		<b>PP.p.13a</b>
		
<b>Identificazione</b>		
Tipologia servizio proposta:	Parcheggio a raso pubblico	
Frazione / Località:	Pontagna	
Indirizzo:	via Saletti	
<b>Dati</b>		
Superficie lotto:	224 mq.	
Superficie territoriale pubblica:	173 mq	
Superficie territoriale privata:	51 mq	
Attuazione:	Lotto n. 56	

<b>Identificativo:</b>		<b>PP.p.13b</b>
		
<b>Identificazione</b>		
Tipologia servizio proposta:		Parcheggio a raso pubblico
Frazione / Località:		Pontagna
Indirizzo:		via Saletti
<b>Dati</b>		
Superficie lotto:		63 mq.
Superficie territoriale pubblica:		- mq
Superficie territoriale privata:		63 mq
Attuazione:		Lotto n. 57

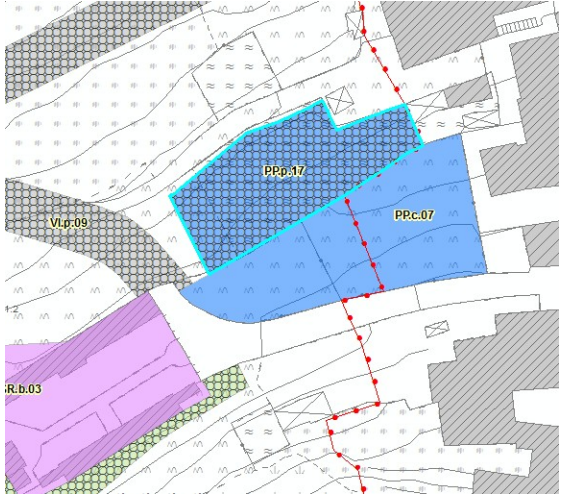



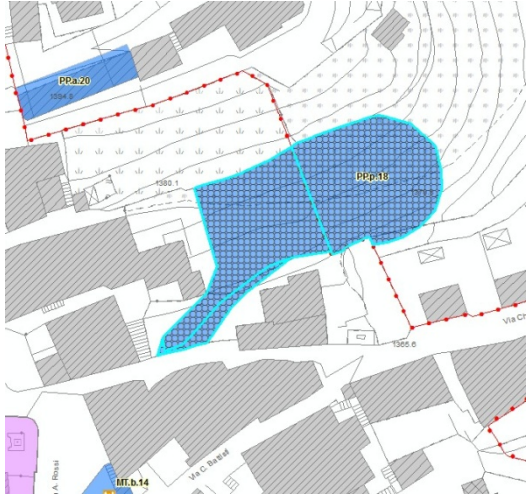

<b>Identificativo:</b>		<b>PP.p.14</b>
		
<b>Identificazione</b>		
Tipologia servizio proposta:	Parcheggio a raso pubblico	
Frazione / Località:	Pontagna	
Indirizzo:	via Segheria	
<b>Dati</b>		
Superficie lotto:	582 mq.	
Superficie territoriale pubblica:	- mq	
Superficie territoriale privata:	582 mq	
Attuazione:	Pubblica / Privata	

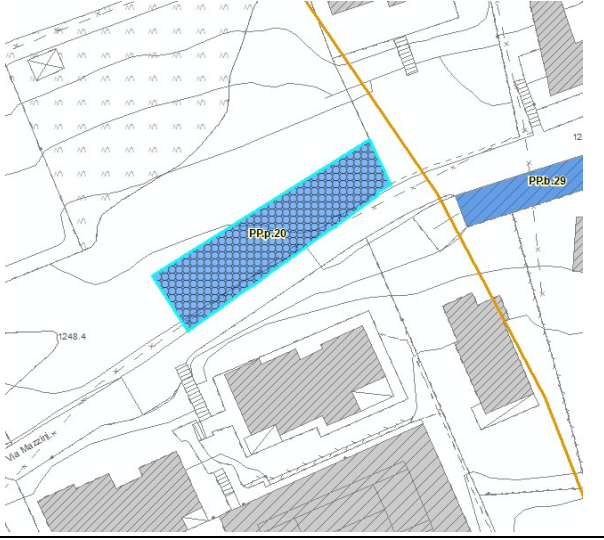

<b>Identificativo:</b>		<b>PP.p.15</b>
		
<b>Identificazione</b>		
Tipologia servizio proposta:	Parcheggio a raso pubblico	
Frazione / Località:	Villa Dalegno	
Indirizzo:	via Segheria	
<b>Dati</b>		
Superficie lotto:	992 mq	
Superficie territoriale pubblica:	- mq	
Superficie territoriale privata:	992 mq	
Attuazione:	ATR 06	

<b>Identificativo:</b>		<b>PP.p.16</b>
		
<b>Identificazione</b>		
Tipologia servizio proposta:		Parcheggio a raso pubblico
Frazione / Località:		Villa Dalegno
Indirizzo:		via Castello
<b>Dati</b>		
Superficie lotto:		1.430 mq.
Superficie territoriale pubblica:		380 mq
Superficie territoriale privata:		1.050 mq
Attuazione:		Pubblica / Privata







<b>Identificativo:</b>		<b>PP.p.17</b>
		
<b>Identificazione</b>		
Tipologia servizio proposta:	Parcheggio a raso pubblico	
Frazione / Località:	Villa Dalegno	
Indirizzo:	via Antica Pieve	
<b>Dati</b>		
Superficie lotto:	395 mq.	
Superficie territoriale pubblica:	- mq	
Superficie territoriale privata:	395 mq	
Attuazione:	Pubblica / Privata	

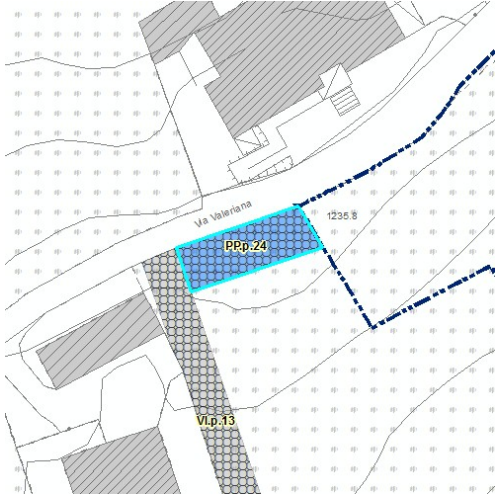

<b>Identificativo:</b>		<b>PP.p.18</b>
		
<b>Identificazione</b>		
Tipologia servizio proposta:		Parcheggio a raso pubblico
Frazione / Località:		Villa Dalegno
Indirizzo:		via Chiesa
<b>Dati</b>		
Superficie lotto:		891 mq.
Superficie territoriale pubblica:		- mq
Superficie territoriale privata:		891 mq
Attuazione:		Pubblica / Privata

<b>Identificativo:</b>		<b>PP.p.20</b>
		
<b>Identificazione</b>		
Tipologia servizio proposta:	Parcheggio a raso pubblico	
Frazione / Località:	Villa Dalegno	
Indirizzo:	via Mazzini	
<b>Dati</b>		
Superficie lotto:	325 mq.	
Superficie territoriale pubblica:	- mq	
Superficie territoriale privata:	325 mq	
Attuazione:	Lotto n. 70	

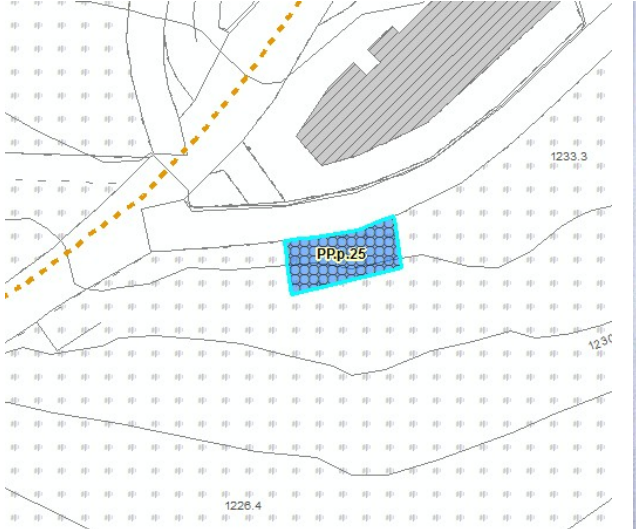





<b>Identificativo:</b>		<b>PP.p.21</b>
		
<b>Identificazione</b>		
Tipologia servizio proposta:	Parcheeggio a raso pubblico	
Frazione / Località:	Villa Dalegno	
Indirizzo:	via Mazzini	
<b>Dati</b>		
Superficie lotto:	224 mq.	
Superficie territoriale pubblica:	- mq	
Superficie territoriale privata:	224 mq	
Attuazione:	Pubblica / Privata	



<b>Identificativo:</b>		<b>PP.p.23</b>
		
<b>Identificazione</b>		
Tipologia servizio proposta:	Parcheeggio a raso pubblico	
Frazione / Località:	Villa Dalegno	
Indirizzo:	via Valeriana	
<b>Dati</b>		
Superficie lotto:	112 mq.	
Superficie territoriale pubblica:	- mq	
Superficie territoriale privata:	112 mq	
Attuazione:	Pubblica / Privata	

<b>Identificativo:</b>		<b>PP.p.24</b>
		
<b>Identificazione</b>		
Tipologia servizio proposta:		Parcheggio a raso pubblico
Frazione / Località:		Villa Dalegno
Indirizzo:		via Valeriana
<b>Dati</b>		
Superficie lotto:		112 mq.
Superficie territoriale pubblica:		112 mq
Superficie territoriale privata:		- mq
Attuazione:		Lotto n. 57

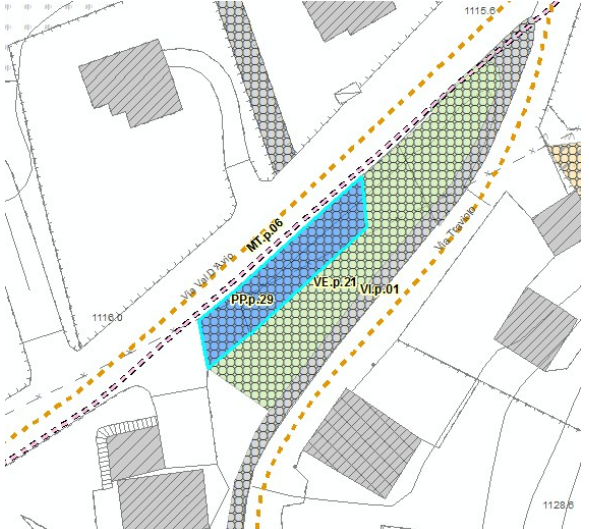





<b>Identificativo:</b>		<b>PP.p.25</b>
		
<b>Identificazione</b>		
Tipologia servizio proposta:	Parcheggio a raso pubblico	
Frazione / Località:	Villa Dalegno	
Indirizzo:	via Valeriana	
<b>Dati</b>		
Superficie lotto:	71 mq.	
Superficie territoriale pubblica:	- mq	
Superficie territoriale privata:	71 mq	
Attuazione:	Pubblica / Privata	

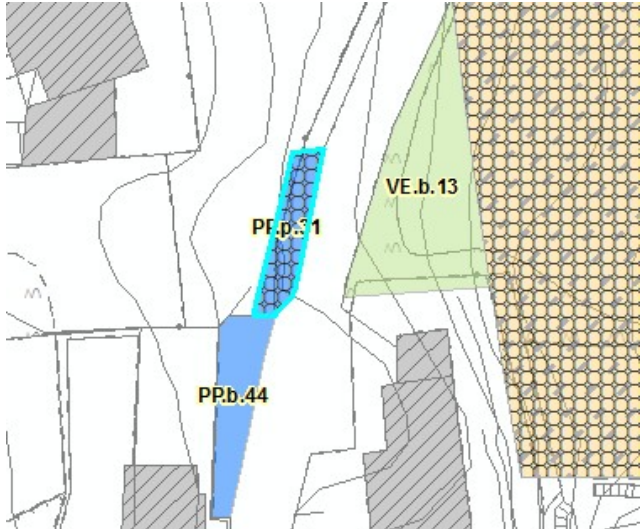

<b>Identificativo:</b>		<b>PP.p.27</b>
		
<b>Identificazione</b>		
Tipologia servizio proposta:		Parcheeggio a raso pubblico
Frazione / Località:		Val d'Avio
Indirizzo:		via Cavaione di Fuori
<b>Dati</b>		
Superficie lotto:		670 mq.
Superficie territoriale pubblica:		514 mq
Superficie territoriale privata:		156 mq
Attuazione:		Lotto n. 121a

<b>Identificativo:</b>		<b>PP.p.28</b>
		
<b>Identificazione</b>		
Tipologia servizio proposta:	Parcheeggio a raso pubblico	
Frazione / Località:	Val d' Avio	
Indirizzo:	via Cavaione di Fuori	
<b>Dati</b>		
Superficie lotto:	135 mq.	
Superficie territoriale pubblica:	- mq	
Superficie territoriale privata:	135 mq	
Attuazione:	Pubblica / Privata	

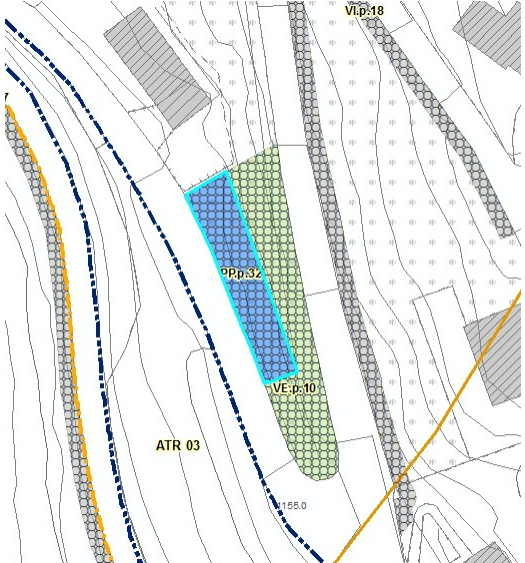




<b>Identificativo:</b>		<b>PP.p.29</b>
		
<b>Identificazione</b>		
Tipologia servizio proposta:	Parcheggio a raso pubblico	
Frazione / Località:	Val d'Avio	
Indirizzo:	via Val d'Avio	
<b>Dati</b>		
Superficie lotto:	153 mq.	
Superficie territoriale pubblica:	- mq	
Superficie territoriale privata:	153 mq	
Attuazione:	Pubblica / Privata	

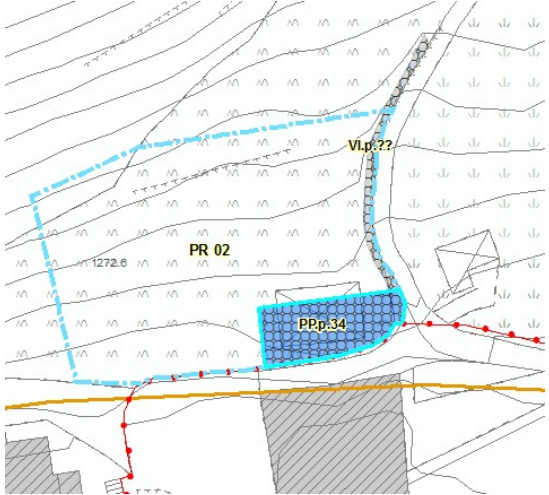

<b>Identificativo:</b>		<b>PP.p.30</b>
		
<b>Identificazione</b>		
Tipologia servizio proposta:	Parcheggio a raso pubblico	
Frazione / Località:	Val d'Avio	
Indirizzo:	via Predalunga	
<b>Dati</b>		
Superficie lotto:	62 mq.	
Superficie territoriale pubblica:	- mq	
Superficie territoriale privata:	62 mq	
Attuazione:	Lotto n. 37	

<b>Identificativo:</b>		<b>PP.p.31</b>
		
<b>Identificazione</b>		
Tipologia servizio proposta:		Parcheeggio a raso privato
Frazione / Località:		Val d' Avio
Indirizzo:		via Predalunga
<b>Dati</b>		
Superficie lotto:		33 mq.
Superficie territoriale pubblica:		33 mq
Superficie territoriale privata:		- mq
Attuazione:		Pubblica / Privata

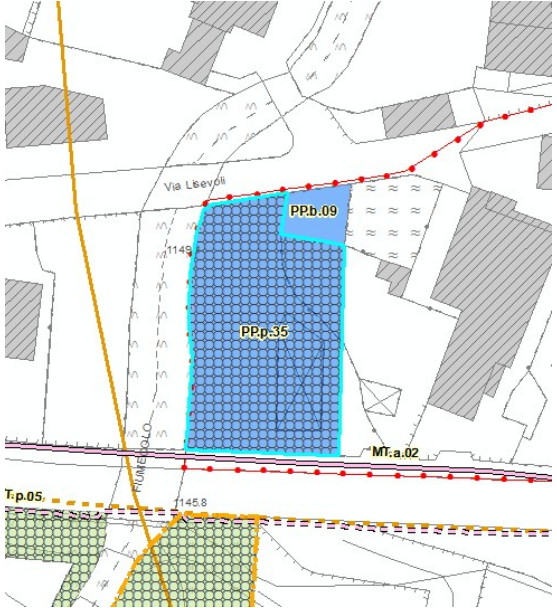



<b>Identificativo:</b>		<b>PP.p.32</b>
		
<b>Identificazione</b>		
Tipologia servizio proposta:		Parcheggio a raso pubblico
Frazione / Località:		Val d'Avio
Indirizzo:		via Predalunga
<b>Dati</b>		
Superficie lotto:		145 mq.
Superficie territoriale pubblica:		145 mq
Superficie territoriale privata:		- mq
Attuazione:		Pubblica / Privata

<b>Identificativo:</b>		<b>PP.p.33</b>
		
<b>Identificazione</b>		
Tipologia servizio proposta:	Parcheggio a raso pubblico	
Frazione / Località:	Val d'Avio	
Indirizzo:	via Cavaione di Dentro	
<b>Dati</b>		
Superficie lotto:	1.284 mq.	
Superficie territoriale pubblica:	- mq	
Superficie territoriale privata:	1.284 mq	
Attuazione:	Pubblica / Privata	

<b>Identificativo:</b>		<b>PP.p.34</b>
		
<b>Identificazione</b>		
Tipologia servizio proposta:		Parcheggio a raso pubblico
Frazione / Località:		Temù
Indirizzo:		via Lecanù
<b>Dati</b>		
Superficie lotto:		106 mq.
Superficie territoriale pubblica:		- mq
Superficie territoriale privata:		106 mq
Attuazione:		PR 02



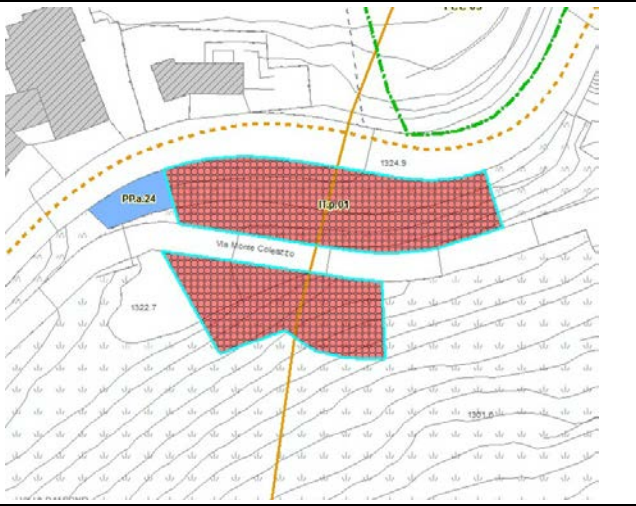

<b>Identificativo:</b>		<b>PP.p.35</b>
		
<b>Identificazione</b>		
Tipologia servizio proposta:	Parcheggio a raso privato	
Frazione / Località:	Temù	
Indirizzo:	via Lisevoli	
<b>Dati</b>		
Superficie lotto:	499 mq.	
Superficie territoriale pubblica:	- mq	
Superficie territoriale privata:	499 mq	
Attuazione:	Privato	

## SISTEMA MOBILITA' E TRASPORTI (MT.p)



### MT.p.01 - 13

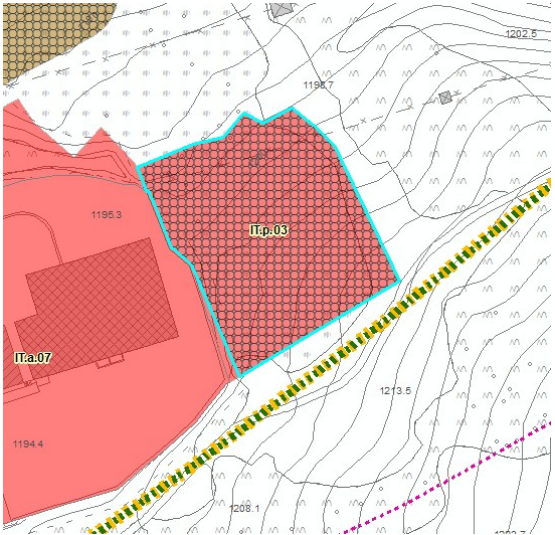

Frazione / Località:	Identificativo:	Tipologia servizio proposta:	Attuazione:	Lunghezza
Temù	MT.p.01	Percorso ciclopedonale - Bassa priorità	-	ml. 534
Temù	MT.p.02	Percorso ciclopedonale - Bassa priorità	-	ml. 149
Temù			PA01	ml. 97
Temù	MT.p.03	Percorso ciclopedonale - Bassa priorità	-	ml. 119
Temù	MT.p.04	Percorso ciclopedonale - Alta priorità	-	ml. 173
Temù	MT.p.05	Percorso ciclopedonale - Alta priorità	-	ml. 416
Avio	MT.p.06	Percorso ciclopedonale - Bassa priorità	-	ml. 1.990
Avio			ATA03	ml. 68
Avio			PCC01	ml. 28
Avio			PCC05	ml. 20
Avio	MT.p.07	Percorso ciclopedonale - Alta priorità	-	ml. 3.878
Avio			ATR11	ml. 145
Pontagna	MT.p.08	Percorso ciclopedonale - Bassa priorità	PCC06	ml. 111
Pontagna	MT.p.09	Percorso ciclopedonale - Alta priorità	-	ml. 1.010
Pontagna			ATA04b	ml. 305
Pontagna	MT.p.10	Percorso ciclopedonale - Alta priorità	-	ml. 538
Pontagna	MT.p.11	Percorso ciclopedonale - Alta priorità	-	ml. 346
Villa Dalegno	MT.p.12	Percorso ciclopedonale - Alta priorità	-	ml. 164
Villa Dalegno			ATR09	ml. 39
Villa Dalegno			PA03	ml. 233
Villa Dalegno			PCC08	ml. 62
Temù	MT.p.13	Percorso ciclopedonale - Alta priorità	-	ml. 28
				<b>ml. 10.453</b>

**SISTEMA IMPIANTI TECNOLOGICI (IT.p)****IT.p.01 - 03**

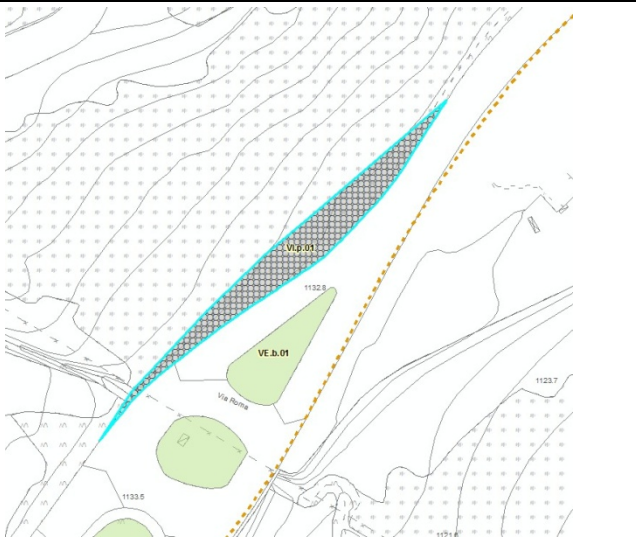

<b>Identificativo:</b>		<b>IT.p.01</b>
		
<b>Identificazione</b>		
Tipologia servizio proposta:	Impianti per le reti tecnologiche pubbliche	
Frazione / Località:	Villa Dalegno	
Indirizzo:	via Monte Coleazzo	
<b>Dati</b>		
Superficie lotto:	1.003 mq.	
Superficie territoriale pubblica:	436 mq	
Superficie territoriale privata:	567 mq	
Attuazione:	Pubblica / Privata	



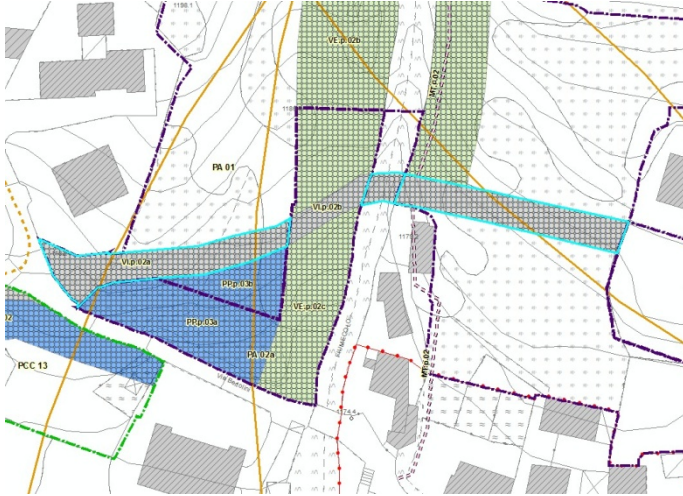

<b>Identificativo:</b>		<b>IT.p.02</b>
		
<b>Identificazione</b>		
Tipologia servizio proposta:		Impianti per le reti tecnologiche pubbliche
Frazione / Località:		Pontagna
Indirizzo:		via Segheria
<b>Dati</b>		
Superficie lotto:		6.793 mq.
Superficie territoriale pubblica:		- mq
Superficie territoriale privata:		6.793 mq.
Attuazione:		Pubblica / Privata

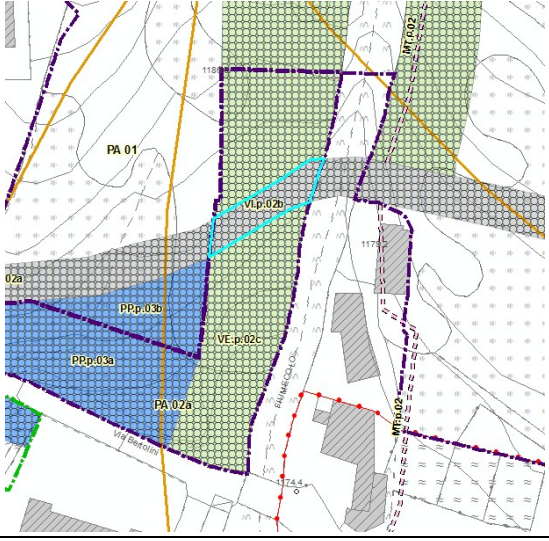

<b>Identificativo:</b>		<b>IT.p.03</b>
		
<b>Identificazione</b>		
Tipologia servizio proposta:		Ampliamento centrale teleriscaldamento
Frazione / Località:		Pontagna
Indirizzo:		via Segheria
<b>Dati</b>		
Superficie lotto:		2.767 mq.
Superficie territoriale pubblica:		- mq
Superficie territoriale privata:		2.767 mq.
Attuazione:		Pubblica / Privata



## SISTEMA DELLA VIABILITÀ (VI.p) VI.p.01 - 32

<b>Identificativo:</b>		<b>VI.p.01</b>
		
<b>Identificazione</b>		
Tipologia servizio proposta:	Ampliamento della viabilità della SS42 in prossimità dello svincolo per Vione	
Frazione / Località:	Temù	
Indirizzo:	via Roma	
<b>Dati</b>		
Superficie lotto:	345 mq.	
Superficie territoriale pubblica:	- mq	
Superficie territoriale privata:	345 mq	
Attuazione:	Pubblica / Privata	







<b>Identificativo:</b>		<b>VI.p.02a</b>
		
<b>Identificazione</b>		
Tipologia servizio proposta:	Viabilità di connessione tra via Vittorio Emanuele II e via Marconi con marciapiede Ponte di attraversamento torrente Fiumecolo	
Frazione / Località:	Temù	
Indirizzo:	via Vittorio Emanuele II	
<b>Dati</b>		
Superficie lotto:	623 + 42 = 665 mq.	
Superficie territoriale pubblica:	- mq	
Superficie territoriale privata:	665 mq	
Attuazione:	PA 01	



<b>Identificativo:</b>		<b>VI.p.02b</b>
		
<b>Identificazione</b>		
Tipologia servizio proposta:	Viabilità di connessione tra via Vittorio Emanuele II e via Marconi con marciapiede	
Frazione / Località:	Temù	
Indirizzo:	via Vittorio Emanuele II	
<b>Dati</b>		
Superficie lotto:	87 mq.	
Superficie territoriale pubblica:	- mq	
Superficie territoriale privata:	87 mq	
Attuazione:	PA 02a obbligo di cessione PA 01 obbligo di realizzazione	

<b>Identificativo:</b>		<b>VI.p.03</b>
		
<b>Identificazione</b>		
Tipologia servizio proposta:	Viabilità di accesso al servizio AS.a.01 su via Dante con marciapiede	
Frazione / Località:	Temù	
Indirizzo:	via Dante	
<b>Dati</b>		
Superficie lotto:	634 mq.	
Superficie territoriale pubblica:	- mq	
Superficie territoriale privata:	634 mq	
Attuazione:	Pubblica / Privata	

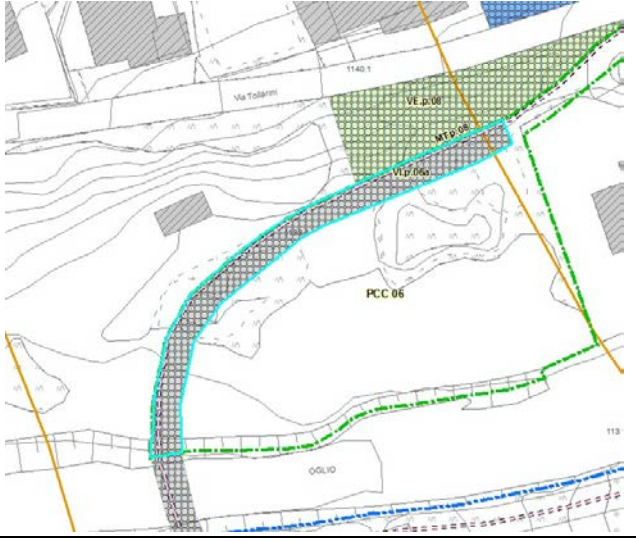





<b>Identificativo:</b>		<b>VI.p.04</b>
		
<b>Identificazione</b>		
Tipologia servizio proposta:	Ampliamento dello svincolo in via Nazionale per via Dante	
Frazione / Località:	Temù	
Indirizzo:	via Dante	
<b>Dati</b>		
Superficie lotto:	183 mq.	
Superficie territoriale pubblica:	- mq	
Superficie territoriale privata:	183 mq	
Attuazione:	Pubblica / Privata	

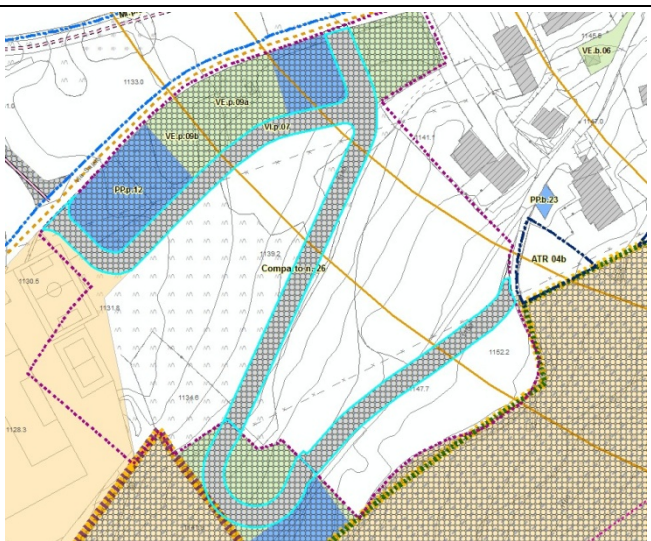

<b>Identificativo:</b>		<b>VI.p.05a</b>
		
<b>Identificazione</b>		
Tipologia servizio proposta:	Viabilità alternativa di accesso agli impianti sciistici e alla Val d'Avio e di accesso ai lotti del Comparto n. 16 - 17 con marciapiede	
Frazione / Località:	Temù	
Indirizzo:	via Roma – via Val d'Avio	
<b>Dati</b>		
Superficie lotto:	2.403 mq.	
Superficie territoriale pubblica:	- mq	
Superficie territoriale privata:	2.403 mq.	
Attuazione:	Comparto n. 16 - 17	

<b>Identificativo:</b>		<b>VI.p.05b</b>
		
<b>Identificazione</b>		
Tipologia servizio proposta:	Allargamento e innalzamento ponte della Fucina	
Frazione / Località:	Temù	
Indirizzo:	via Val d' Avio	
<b>Dati</b>		
Superficie lotto:	321 mq.	
Superficie territoriale pubblica:	- mq	
Superficie territoriale privata:	321 mq	
Attuazione:	Comparto n. 16 - 17 / Pubblica / Privata	





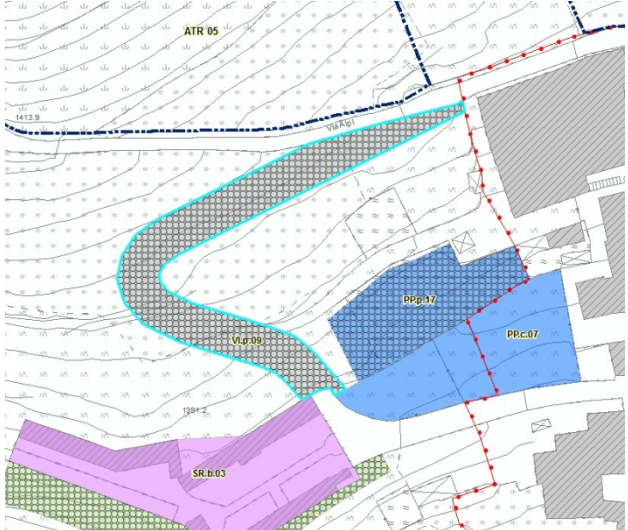

<b>Identificativo:</b>		<b>VI.p.06a</b>
		
<b>Identificazione</b>		
Tipologia servizio proposta:	Viabilità di connessione tra via Tollarini e via Saletti con marciapiede	
Frazione / Località:	Pontagna	
Indirizzo:	via Tollarini	
<b>Dati</b>		
Superficie lotto:	366 mq.	
Superficie territoriale pubblica:	- mq	
Superficie territoriale privata:	366 mq	
Attuazione:	PCC 06	



<b>Identificativo:</b>		<b>VI.p.06b</b>
		
<b>Identificazione</b>		
Tipologia servizio proposta:	Viabilità di connessione tra via Tollarini e via Saletti con marciapiede Ponte di attraversamento fiume Oglio	
Frazione / Località:	Pontagna	
Indirizzo:	via Saletti	
<b>Dati</b>		
Superficie lotto:	386 + 100 = 486 mq.	
Superficie territoriale pubblica:	- mq	
Superficie territoriale privata:	486 mq	
Attuazione:	ATA 04b	

<b>Identificativo:</b>		<b>VI.p.07</b>
		
<b>Identificazione</b>		
Tipologia servizio proposta:	Viabilità interna al Comparto n. 26 con marciapiede	
Frazione / Località:	Pontagna	
Indirizzo:	via Saletti	
<b>Dati</b>		
Superficie lotto:	3.634 mq.	
Superficie territoriale pubblica:	- mq	
Superficie territoriale privata:	3.634 mq	
Attuazione:	Comparto n. 26	

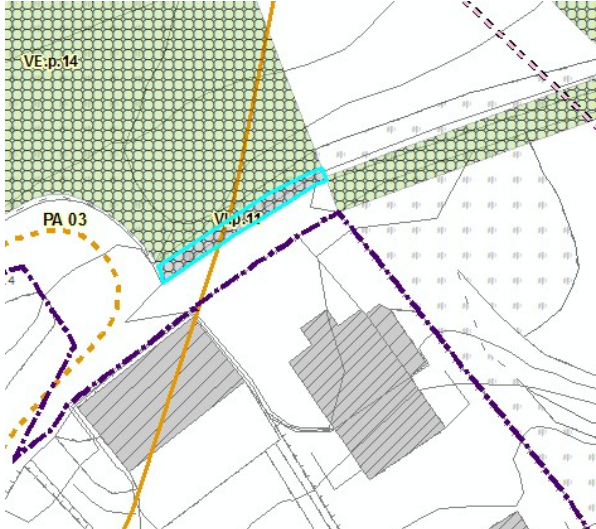



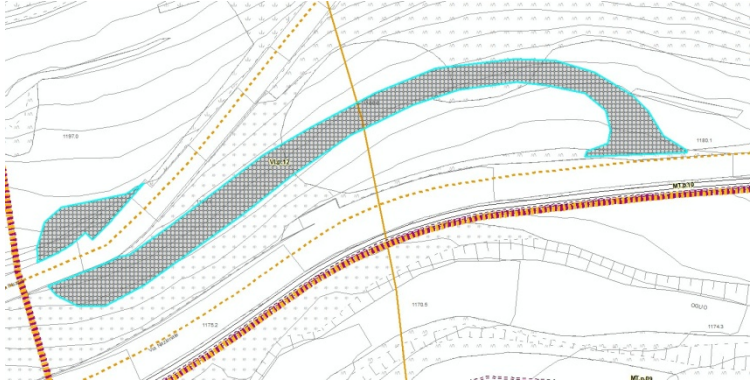

<b>Identificativo:</b>		<b>VI.p.08</b>
		
<b>Identificazione</b>		
Tipologia servizio proposta:		Viabilità di connessione tra via Segheria e via Nazionale
Frazione / Località:		Pontagna
Indirizzo:		via Segheria
<b>Dati</b>		
Superficie lotto:		1.393 mq.
Superficie territoriale pubblica:		187 mq
Superficie territoriale privata:		1.206 mq
Attuazione:		Pubblica / Privata



<b>Identificativo:</b>		<b>VI.p.09</b>
		
<b>Identificazione</b>		
Tipologia servizio proposta:	Viabilità di connessione tra via Alpi e via Antica Pieve con marciapiede	
Frazione / Località:	Villa Dalegno	
Indirizzo:	via Antica Pieve - via Alpi	
<b>Dati</b>		
Superficie lotto:	658 mq.	
Superficie territoriale pubblica:	- mq	
Superficie territoriale privata:	658 mq	
Attuazione:	ATR 05	

<b>Identificativo:</b>		<b>VI.p.10</b>
		
<b>Identificazione</b>		
Tipologia servizio proposta:	Viabilità di connessione tra via IV Novembre e via Monte Coleazzo con marciapiede	
Frazione / Località:	Villa Dalegno	
Indirizzo:	via IV Novembre - via Monte Coleazzo	
<b>Dati</b>		
Superficie lotto:	871 mq.	
Superficie territoriale pubblica:	- mq	
Superficie territoriale privata:	871 mq	
Attuazione:	PCC 09	







<b>Identificativo:</b>		<b>VI.p.11</b>
		
<b>Identificazione</b>		
Tipologia servizio proposta:	Allargamento viabilità di accesso	
Frazione / Località:	Villa Dalegno	
Indirizzo:	via Monte Coleazzo	
<b>Dati</b>		
Superficie lotto:	33 mq.	
Superficie territoriale pubblica:	- mq	
Superficie territoriale privata:	33 mq	
Attuazione:	PA 03	



<b>Identificativo:</b>		<b>VI.p.12</b>
		
<b>Identificazione</b>		
Tipologia servizio proposta:		Viabilità di accesso a Villa Dalegno da via Nazionale a via Piazza
Frazione / Località:		Villa Dalegno
Indirizzo:		via Nazionale - via Piazza
<b>Dati</b>		
Superficie lotto:		1.639 mq.
Superficie territoriale pubblica:		- mq
Superficie territoriale privata:		1.639 mq
Attuazione:		Pubblica / Privata

<b>Identificativo:</b>		<b>VI.p.13</b>
		
<b>Identificazione</b>		
Tipologia servizio proposta:	Viabilità di accesso privato	
Frazione / Località:	Villa Dalegno	
Indirizzo:	via Valeriana	
<b>Dati</b>		
Superficie lotto:	227 mq.	
Superficie territoriale pubblica:	227 mq	
Superficie territoriale privata:	- mq	
Attuazione:	Privata	

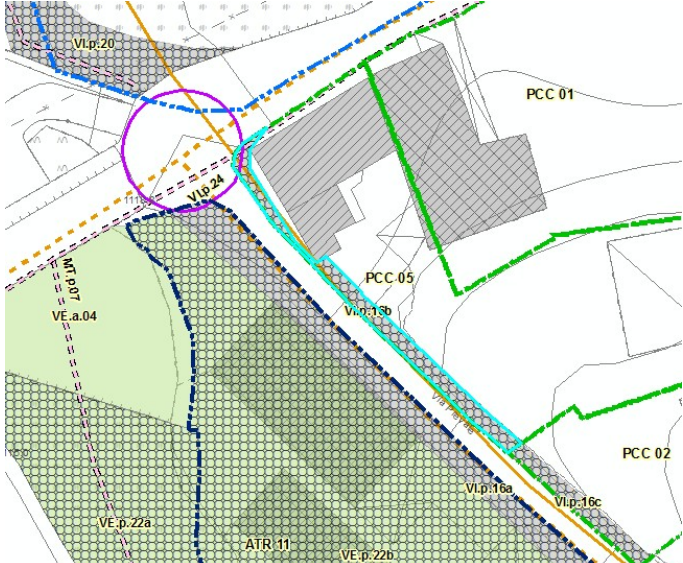



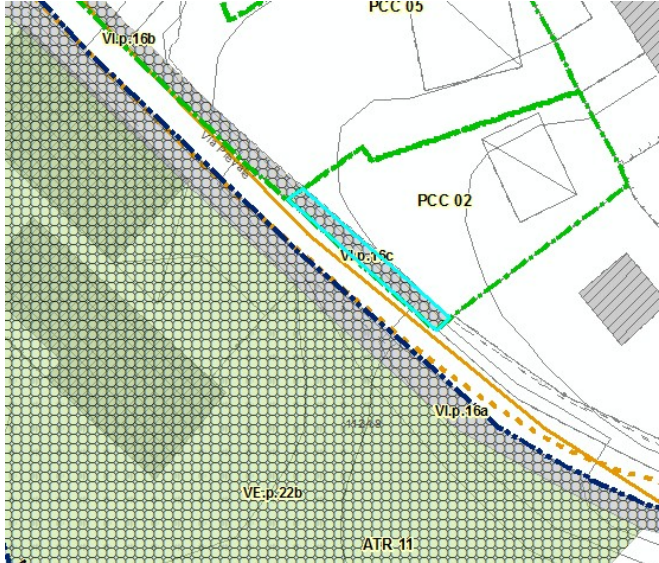

<b>Identificativo:</b>		<b>VI.p.14</b>
		
<b>Identificazione</b>		
Tipologia servizio proposta:		Ampliamento viabilità esistente in via Roma
Frazione / Località:		Villa Dalegno
Indirizzo:		via Roma
<b>Dati</b>		
Superficie lotto:		460 mq.
Superficie territoriale pubblica:		- mq
Superficie territoriale privata:		460 mq
Attuazione:		Pubblica / Privata

<b>Identificativo:</b>		<b>VI.p.15</b>
		
<b>Identificazione</b>		
Tipologia servizio proposta:	Ampliamento viabilità esistente con marciapiede in via Traviolo	
Frazione / Località:	Val d'Avio	
Indirizzo:	via Traviolo	
<b>Dati</b>		
Superficie lotto:	234 mq	
Superficie territoriale pubblica:	- mq	
Superficie territoriale privata:	234 mq	
Attuazione:	Pubblica / Privata	

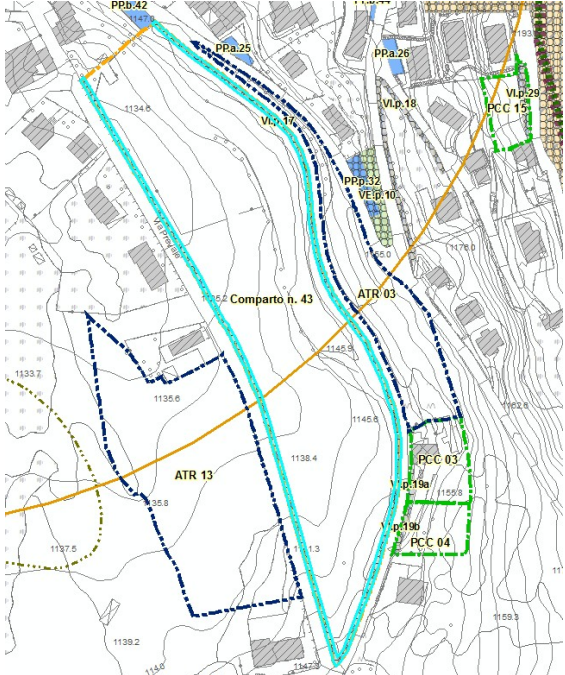

<b>Identificativo:</b>		<b>VI.p.16a</b>
		
<b>Identificazione</b>		
Tipologia servizio proposta:	Ampliamento viabilità esistente con marciapiede in via Prevalè	
Frazione / Località:	Val d'Avio	
Indirizzo:	via Prevalè	
<b>Dati</b>		
Superficie lotto:	640 mq.	
Superficie territoriale pubblica:	- mq	
Superficie territoriale privata:	640 mq	
Attuazione:	ATR 11	



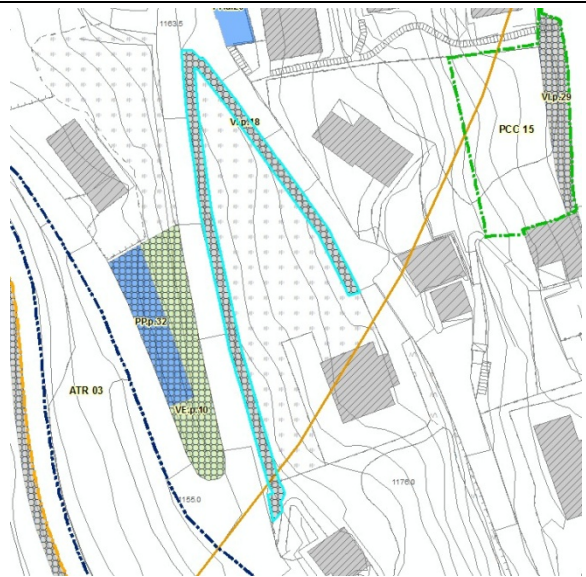

<b>Identificativo:</b>		<b>VI.p.16b</b>
		
<b>Identificazione</b>		
Tipologia servizio proposta:	Ampliamento viabilità esistente con marciapiede in via Prevalè	
Frazione / Località:	Val d' Avio	
Indirizzo:	via Prevalè	
<b>Dati</b>		
Superficie lotto:	92 mq	
Superficie territoriale pubblica:	- mq	
Superficie territoriale privata:	92 mq	
Attuazione:	PCC 05	

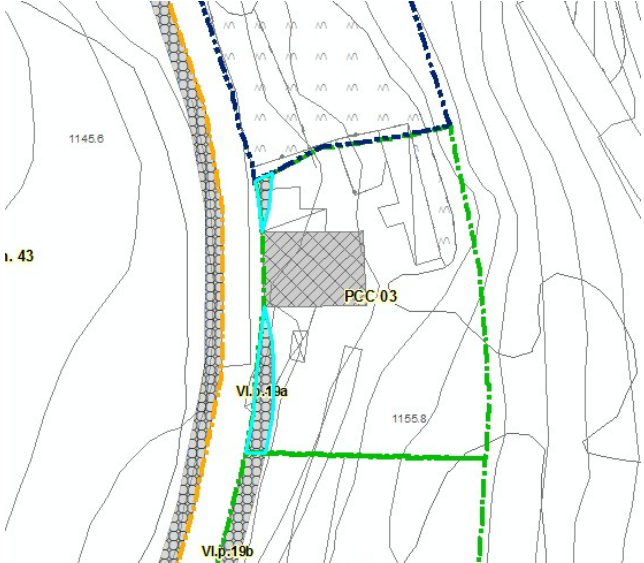

<b>Identificativo:</b>		<b>VI.p.16c</b>
		
<b>Identificazione</b>		
Tipologia servizio proposta:	Ampliamento viabilità esistente con marciapiede in via Prevalè	
Frazione / Località:	Val d'Avio	
Indirizzo:	via Prevalè	
<b>Dati</b>		
Superficie lotto:	44 mq	
Superficie territoriale pubblica:	- mq	
Superficie territoriale privata:	44 mq	
Attuazione:	PCC 02	

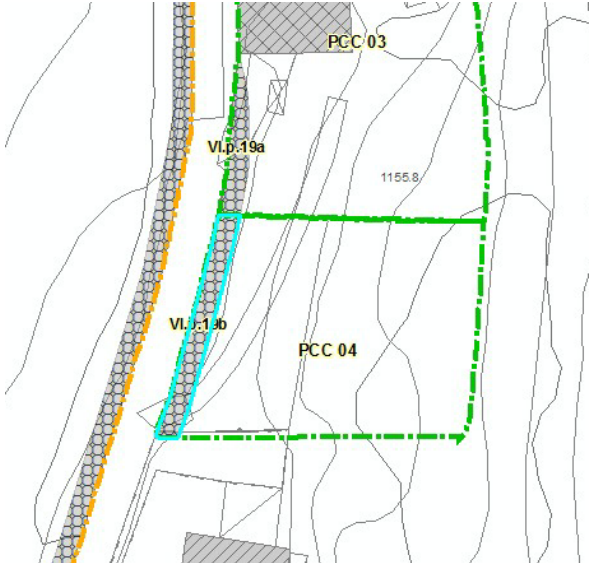



<b>Identificativo:</b>		<b>VI.p.17</b>
		
<b>Identificazione</b>		
Tipologia servizio proposta:	Ampliamento viabilità esistente con marciapiede in via Prevalè e via Predalunga	
Frazione / Località:	Val d' Avio	
Indirizzo:	via Prevalè - via Predalunga	
<b>Dati</b>		
Superficie lotto:	1.210 mq.	
Superficie territoriale pubblica:	- mq	
Superficie territoriale privata:	1.210 mq	
Attuazione:	Comparto n. 43	

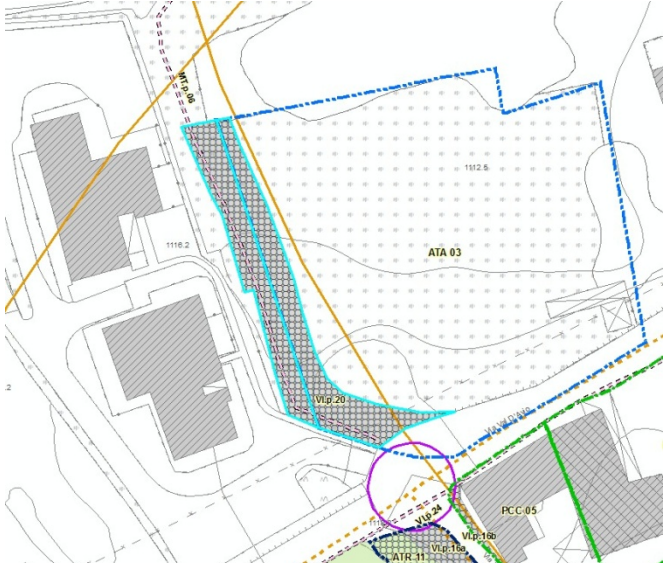



<b>Identificativo:</b>		<b>VI.p.18</b>
		
<b>Identificazione</b>		
Tipologia servizio proposta:	Ampliamento viabilità esistente con marciapiede in via Predalunga	
Frazione / Località:	Val d'Avio	
Indirizzo:	via Predalunga	
<b>Dati</b>		
Superficie lotto:	266 mq.	
Superficie territoriale pubblica:	100 mq	
Superficie territoriale privata:	166 mq	
Attuazione:	Lotto n. 121b	



<b>Identificativo:</b>		<b>Vi.p.19a</b>
		
<b>Identificazione</b>		
Tipologia servizio proposta:		Ampliamento viabilità esistete con marciapiede in via Predalunga
Frazione / Località:		Val d' Avio
Indirizzo:		via Predalunga
<b>Dati</b>		
Superficie lotto:		36 mq
Superficie territoriale pubblica:		- mq
Superficie territoriale privata:		36 mq
Attuazione:		PCC 03

<b>Identificativo:</b>		<b>VI.p.19b</b>
		
<b>Identificazione</b>		
Tipologia servizio proposta:		Ampliamento viabilità esistente con marciapiede in via Predalunga
Frazione / Località:		Val d' Avio
Indirizzo:		via Predalunga
<b>Dati</b>		
Superficie lotto:		53 mq
Superficie territoriale pubblica:		53 mq
Superficie territoriale privata:		- mq
Attuazione:		PCC 04





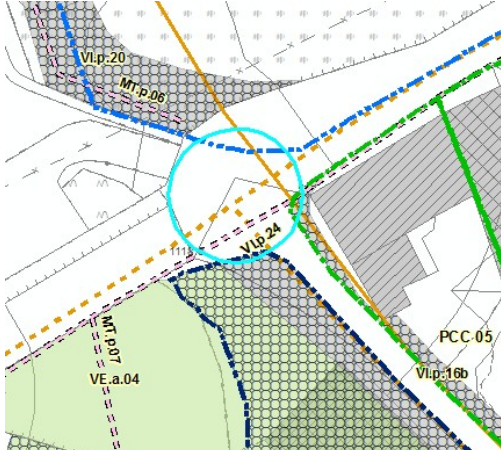

<b>Identificativo:</b>		<b>VI.p.20</b>
		
<b>Identificazione</b>		
Tipologia servizio proposta:	Viabilità di accesso all' ATA 03 e porzione di collegamento ciclo / pedonale verso il fiume	
Frazione / Località:	Val d'Avio	
Indirizzo:	via Val d'Avio	
<b>Dati</b>		
Superficie lotto:	545 mq.	
Superficie territoriale pubblica:	- mq	
Superficie territoriale privata:	545 mq	
Attuazione:	ATA 03	

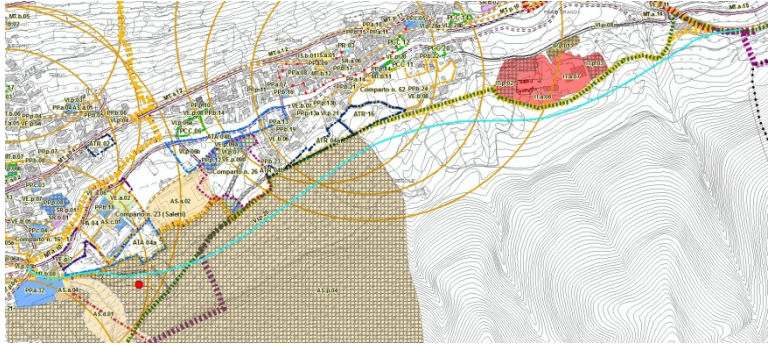

<b>Identificativo:</b>		<b>VI.p.21</b>
		
<b>Identificazione</b>		
Tipologia servizio proposta:	Ampliamento viabilità esistente con marciapiede in via Saletti	
Frazione / Località:	Pontagna	
Indirizzo:	via Saletti	
<b>Dati</b>		
Superficie lotto:	198 mq.	
Superficie territoriale pubblica:	- mq	
Superficie territoriale privata:	198 mq	
Attuazione:	Lotto n. 57	

<b>Identificativo:</b>		<b>VI.p.22</b>
		
<b>Identificazione</b>		
Tipologia servizio proposta:		Viabilità di accesso al fiume
Frazione / Località:		Val d'Avio
Indirizzo:		via Val d'Avio
<b>Dati</b>		
Superficie lotto:		88 mq.
Superficie territoriale pubblica:		- mq
Superficie territoriale privata:		88 mq
Attuazione:		Pubblica / Privata



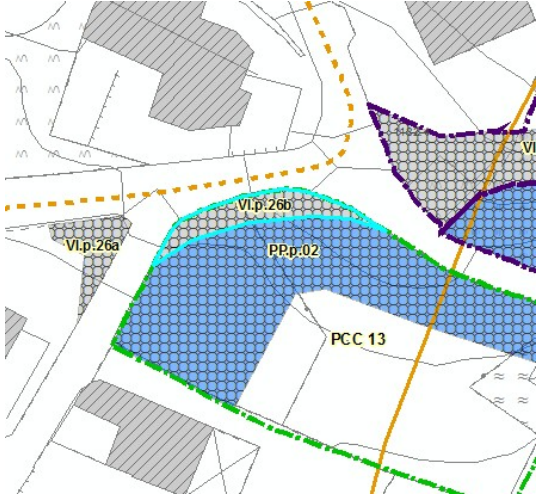

<b>Identificativo:</b>		<b>VI.p.23</b>
		
<b>Identificazione</b>		
Tipologia servizio proposta:	Rotatoria in via Roma, incrocio con via Vittorio Emanuele II e via Lisevoli	
Frazione / Località:	Temù	
Indirizzo:	via Roma	
<b>Dati</b>		
Attuazione:	Pubblica / Privata	



<b>Identificativo:</b>		<b>VI.p.24</b>
		
<b>Identificazione</b>		
Tipologia servizio proposta:	Rotatoria in via Val d'Avio, incrocio con via Prevalè	
Frazione / Località:	Val d'Avio	
Indirizzo:	via Val d'Avio	
<b>Dati</b>		
Attuazione:	2/5 ATA03; 1/5 ATR11; 1/5 PCC01; 1/5 PCC05	

<b>Identificativo:</b>		<b>VI.p.25</b>
		
<b>Identificazione</b>		
Tipologia servizio proposta:		Viabilità di by-pass
Frazione / Località:		Pontagna
Indirizzo:		via -
<b>Dati</b>		
Lunghezza:		2.015 ml.
Attuazione:		Pubblica / Privata

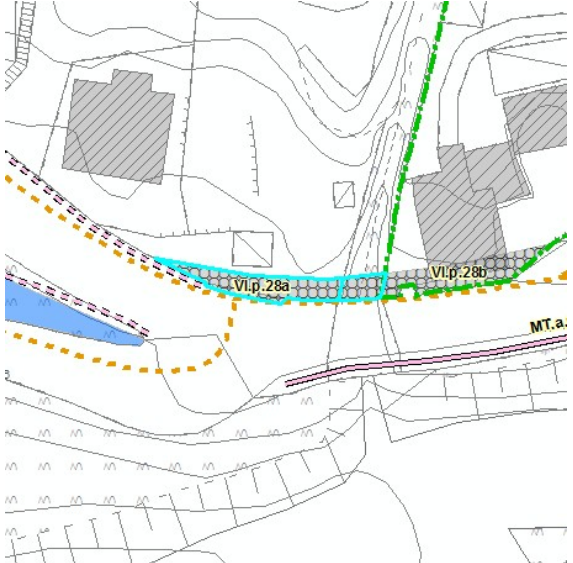



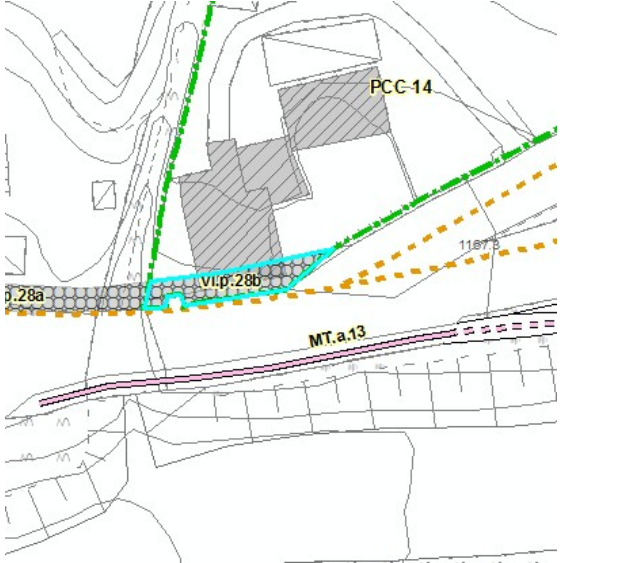

<b>Identificativo:</b>		<b>VI.p.26a</b>
		
<b>Identificazione</b>		
Tipologia servizio proposta:	Ampliamento svincolo in via Glere su via Vittorio Emanuele II	
Frazione / Località:	Temù	
Indirizzo:	via Glere via Vittorio Emanuele II	
<b>Dati</b>		
Superficie lotto:	42 mq.	
Superficie territoriale pubblica:	- mq	
Superficie territoriale privata:	42 mq	
Attuazione:	Pubblica / Privata	



<b>Identificativo:</b>		<b>VI.p.26b</b>
		
<b>Identificazione</b>		
Tipologia servizio proposta:	Ampliamento svincolo in via Glere su via Vittorio Emanuele II	
Frazione / Località:	Temù	
Indirizzo:	via Glere via Vittorio Emanuele II	
<b>Dati</b>		
Superficie lotto:	59 mq.	
Superficie territoriale pubblica:	21 mq	
Superficie territoriale privata:	38 mq	
Attuazione:	PCC 13	

<b>Identificativo:</b>		<b>VI.p.27</b>
		
<b>Identificazione</b>		
Tipologia servizio proposta:	Ampliamento viabilità in via Vittorio Emanuele II	
Frazione / Località:	Temù	
Indirizzo:	via Vittorio Emanuele II	
<b>Dati</b>		
Superficie lotto:	13 mq.	
Superficie territoriale pubblica:	- mq	
Superficie territoriale privata:	13 mq	
Attuazione:	Pubblica / Privata	

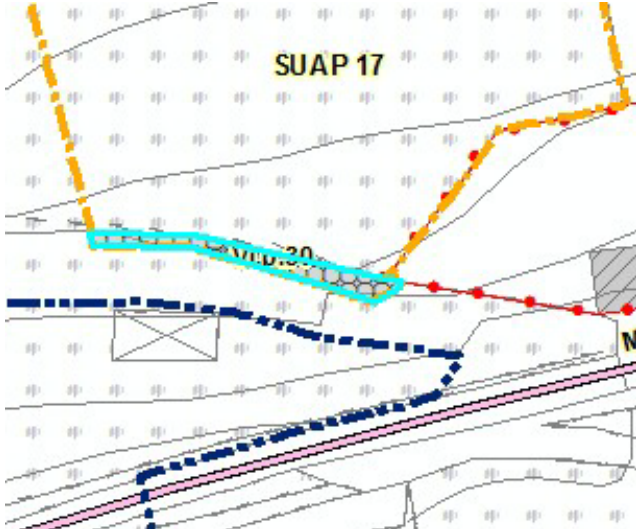



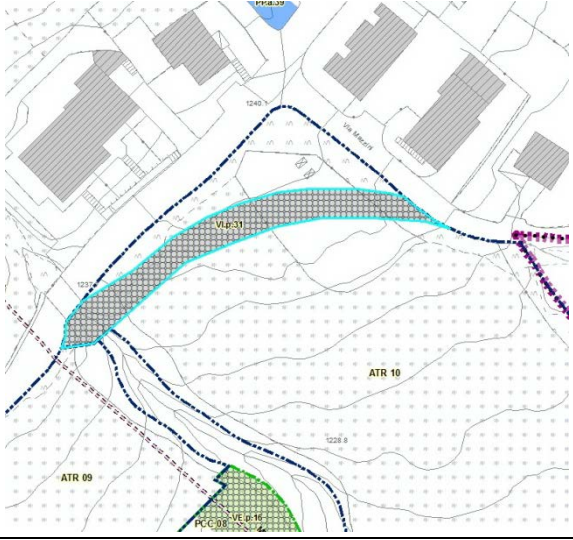

<b>Identificativo:</b>		<b>VI.p.28a</b>
		
<b>Identificazione</b>		
Tipologia servizio proposta:	Ampliamento viabilità sulla via Nazionale in prossimità dello svincolo per Villa Dalegno	
Frazione / Località:	Pontagna	
Indirizzo:	via Nazionale	
<b>Dati</b>		
Superficie lotto:	50 mq.	
Superficie territoriale pubblica:	- mq	
Superficie territoriale privata:	50 mq	
Attuazione:	Pubblica / Privata	

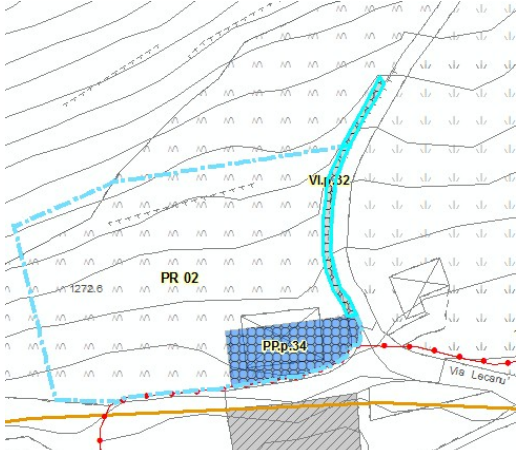

<b>Identificativo:</b>		<b>VI.p.28b</b>
		
<b>Identificazione</b>		
Tipologia servizio proposta:	Ampliamento viabilità sulla via Nazionale in prossimità dello svincolo per Villa Dalegno	
Frazione / Località:	Pontagna	
Indirizzo:	via Nazionale	
<b>Dati</b>		
Superficie lotto:	43 mq.	
Superficie territoriale pubblica:	- mq	
Superficie territoriale privata:	43 mq	
Attuazione:	PCC 14	

<b>Identificativo:</b>		<b>VI.p.29</b>
 		
<b>Identificazione</b>		
Tipologia servizio proposta:	Ampliamento viabilità in via Predalunga	
Frazione / Località:	Val d' Avio	
Indirizzo:	via Predalunga	
<b>Dati</b>		
Superficie lotto:	126 mq.	
Superficie territoriale pubblica:	118 mq	
Superficie territoriale privata:	8 mq	
Attuazione:	PCC 15	



<b>Identificativo:</b>		<b>VI.p.30</b>
		
<b>Identificazione</b>		
Tipologia servizio proposta:		Ampliamento viabilità in via Molina
Frazione / Località:		Temù
Indirizzo:		via Molina
<b>Dati</b>		
Superficie lotto:		20 mq.
Superficie territoriale pubblica:		- mq
Superficie territoriale privata:		20 mq
Attuazione:		SUAP 17

<b>Identificativo:</b>		<b>VI.p.31</b>
		
<b>Identificazione</b>		
Tipologia servizio proposta:	Realizzazione bypass all'incrocio	
Frazione / Località:	Villa Dalegno	
Indirizzo:	via Valeriana – via Mazzini	
<b>Dati</b>		
Superficie lotto:	426 mq.	
Superficie territoriale pubblica:	- mq	
Superficie territoriale privata:	426 mq	
Attuazione:	ATR 10	

<b>Identificativo:</b>		<b>VI.p.32</b>
		
<b>Identificazione</b>		
Tipologia servizio proposta:	Allargamento viabilità esistente	
Frazione / Località:	Temù	
Indirizzo:	via Lecanù	
<b>Dati</b>		
Superficie lotto:	30 mq.	
Superficie territoriale pubblica:	- mq	
Superficie territoriale privata:	30 mq	
Attuazione:	PR 02	



### QUADRO GENERALE DEI SERVIZI DI PROGETTO

ID	Tipologia servizio proposta	Unità	Quantità	Superficie territoriale					Quantificazione economica					
				Pubblica	Privata	Indice compensativo	SLP di compensazione		Unità	Valore unitario	Costo unitario	Costo totale	Finanziamento	Costo PdS
							Pubblica	Privata						
<b>Sistema dei servizi di interesse pubblico (IPp)</b>														
IP.p.01	Magazzini e uffici	mq.	2.319	-	2.319	0,15	-	348	a corpo	1	€ 1.200.000	€ 1.200.000	Pubblico/ privato	€ 1.200.000
IP.p.03	Realizzazione sottopassaggio MT.p.13 (Area in cessione)	mq.	26	-	26	1,50	-	39	mq.	26	€ -	€ -	Pubblico/ privato	€ -
		<b>mq.</b>	<b>2.345</b>	-	<b>2.345</b>		-	<b>387</b>				<b>€ 1.200.000</b>		<b>€ 1.200.000</b>
<b>Sistema delle strutture religiose (SRp)</b>														
SR.p.01	Ampliamento cimiteriale	mq.	237	-	237	0,15	-	36	a corpo	1	€ 550.000	€ 550.000	Pubblico/ privato	€ 550.000
		<b>mq.</b>	<b>237</b>	-	<b>237</b>		-	<b>36</b>				<b>€ 550.000</b>		<b>€ 550.000</b>
<b>Sistema della cultura, sport e tempo libero (ASp)</b>														
AS.p.01	Ambiti per la pratica dello sci (campo scuola)	mq.	20.060	3.487	16.573	0,15	523	2.486	a corpo	1	€ -	€ -	Pubblico/ privato	€ -
AS.p.02	Attrezzature per il tempo libero	mq.	1.632	-	1.632	0,15	-	245	mq.	1.632	€ -	€ -	Pubblico/ privato	€ -
AS.p.03	Pista di sci nordico (pista di fondo)	ml.	9.263	-	-	-	-	-	a corpo	1	€ 1.000.000	€ 1.000.000	Pubblico/ privato	€ 1.000.000
AS.p.04	Ambiti per la pratica dello sci	mq.	3.585.811										Pubblico/ privato	
		<b>mq.</b>	<b>21.692</b>	<b>3.487</b>	<b>18.205</b>		<b>523</b>	<b>2.731</b>				<b>€ 1.000.000</b>		<b>€ 1.000.000</b>
<b>Sistema del verde (VEp)</b>														
VE.p.02b	Verde attrezzato	mq.	1.510	-	1.510		-	-	mq.	1.510	€ 35	€ 52.850	PA 01	€ -
VE.p.02c	Verde attrezzato	mq.	725	-	725		-	-	mq.	725	€ 35	€ 25.375	PA 02a	€ -
VE.p.04	Verde di arredo urbano	mq.	567	-	567	0,15	-	85	mq.	567	€ 20	€ 11.340	Pubblico/ privato	€ 11.340
VE.p.05	Verde di arredo urbano	mq.	617	-	617	0,15	-	93	mq.	617	€ 20	€ 12.340	Pubblico/ privato	€ 12.340
VE.p.06a	Verde di arredo urbano	mq.	3.847	-	3.847		-	-	mq.	3.847	€ 20	€ 76.940	Comparto n. 16 - 17	€ -
VE.p.06b	Verde attrezzato	mq.	6.805	-	6.805		-	-	mq.	6.805	€ 35	€ 238.175	Comparto n. 16 - 17	€ -
VE.p.07	Verde di arredo urbano	mq.	386	386	-	0,15	58	-	mq.	386	€ 20	€ 7.720	Pubblico/ privato	€ 7.720
VE.p.08	Verde di arredo urbano	mq.	437	-	437	0,15	-	66	mq.	437	€ 20	€ 8.740	Pubblico/ privato	€ 8.740
VE.p.09a	Verde di arredo urbano	mq.	2.357	-	2.357		-	-	mq.	2.357	€ 20	€ 47.140	Comparto n. 26	€ -
VE.p.09b	Verde attrezzato	mq.	381	-	381		-	-	mq.	381	€ 35	€ 13.335	Comparto n. 26	€ -
VE.p.10	Verde di arredo urbano	mq.	238	238	-	0,15	36	-	mq.	238	€ 20	€ 4.760	Pubblico/ privato	€ 4.760
VE.p.11	Verde di arredo urbano	mq.	521	-	521	0,15	-	78	mq.	521	€ 20	€ 10.420	Pubblico/ privato	€ 10.420
VE.p.12	Verde di arredo urbano	mq.	363	344	19	0,15	52	3	mq.	363	€ 20	€ 7.260	Pubblico/ privato	€ 7.260
VE.p.13	Verde di arredo urbano	mq.	126	-	126	0,15	-	19	mq.	126	€ 20	€ 2.520	Pubblico/ privato	€ 2.520
VE.p.14	Verde attrezzato	mq.	2.403	-	2.403		-	-	mq.	2.403	€ 35	€ 84.105	PA 03	€ -
VE.p.16	Verde di arredo urbano	mq.	557	-	557		-	-	mq.	557	€ 20	€ 11.140	PCC 08	€ -
VE.p.19	Verde di arredo urbano	mq.	2.097	12	2.085	0,15	2	313	mq.	2.097	€ 20	€ 41.940	Pubblico/ privato	€ 41.940
VE.p.20	Area in cessione	mq.	153	-	153		-	-	mq.	153	€ 30	€ 4.590	PCC 11	€ -
VE.p.21	Verde di arredo urbano	mq.	376	-	376	0,15	-	56	mq.	376	€ 20	€ 7.520	Pubblico/ privato	€ 7.520
VE.p.22a	Verde di arredo urbano	mq.	807	23	784	0,15	3	118	mq.	807	€ 20	€ 16.140	Pubblico/ privato	€ 16.140
VE.p.22b	Area in cessione	mq.	6.455	-	6.455		-	-	mq.	6.455	€ 30	€ 193.650	ATR 11 (Area in cessione)	€ 193.650
VE.p.22c	Verde di arredo urbano	mq.	288	124	164		-	-	mq.	288	€ 20	€ 5.760	ATR 11	€ -
VE.p.23	Verde di arredo urbano	mq.	398	112	286	0,15	17	43	mq.	398	€ 20	€ 7.960	Pubblico/ privato	€ 7.960
VE.p.24	Verde di arredo urbano	mq.	217	-	217	0,15	-	33	mq.	217	€ 20	€ 4.340	Pubblico/ privato	€ 4.340
VE.p.25	Verde attrezzato	mq.	1.149	-	1.149		-	-	mq.	1.149	€ 30	€ 34.470	PA 04	€ -
		<b>mq.</b>	<b>33.780</b>	<b>1.239</b>	<b>32.541</b>		<b>167</b>	<b>905</b>				<b>€ 930.530</b>		<b>€ 336.650</b>
<b>Sistema dei parcheggi (PPp)</b>														
PP.p.01	Parcheggio a raso pubblico	mq.	2.216	-	2.216	0,15	-	332	mq.	2.216	€ 120	€ 265.920	Pubblico/ privato	€ 265.920
PP.p.02	Parcheggio a raso pubblico	mq.	515	-	515		-	-	mq.	515	€ 120	€ 61.800	PCC 13	€ -
PP.p.03a	Parcheggio a raso pubblico	mq.	449	-	449		-	-	mq.	449	€ 120	€ 53.880	PA 02a	€ -
PP.p.03b	Parcheggio a raso pubblico	mq.	171	-	171		-	-	mq.	171	€ 120	€ 20.520	PA 01	€ -
PP.p.04	Parcheggio a raso pubblico	mq.	203	-	203	0,15	-	30	mq.	203	€ 120	€ 24.360	Pubblico/ privato	€ 24.360
PP.p.05	Parcheggio a raso pubblico	mq.	192	-	192		-	-	mq.	192	€ 120	€ 23.040	Lotto n. 14	€ -
PP.p.06a	Parcheggio a raso pubblico	mq.	153	-	153		-	-	mq.	153	€ 120	€ 18.360	PCC10	€ -
PP.p.06b	Parcheggio interrato pubblico	mq.	633	-	633		-	-	mq.	633	€ 550	€ 348.150	PCC 10 (Area in cessione)	€ 348.150

PP.p.07	Parcheeggio a raso pubblico	mq.	140	-	140	0,15	-	21	mq.	140	€ 120	€ 16.800	Pubblico/ privato	€ 16.800
PP.p.08	Parcheeggio a raso pubblico	mq.	2.709	2.163	546	0,15	324	82	mq.	2.709	€ 120	€ 325.080	Pubblico/ privato	€ 325.080
PP.p.09	Parcheeggio a raso pubblico	mq.	842	-	842		-	-	mq.	842	€ 120	€ 101.040	Comparto n. 16 - 17	€ -
PP.p.10	Parcheeggio a raso pubblico	mq.	130	-	130	0,15	-	20	mq.	130	€ 120	€ 15.600	Pubblico/ privato	€ 15.600
PP.p.11	Parcheeggio a raso pubblico	mq.	98	-	98	0,15	-	15	mq.	98	€ 120	€ 11.760	Pubblico/ privato	€ 11.760
PP.p.12	Parcheeggio a raso pubblico	mq.	2.354	-	2.354		-	-	mq.	2.354	€ 120	€ 282.480	Comparto n. 26	€ -
PP.p.13a	Parcheeggio a raso pubblico	mq.	224	173	51		-	-	mq.	224	€ 120	€ 26.880	Lotto n. 56	€ -
PP.p.13b	Parcheeggio a raso pubblico	mq.	63	-	63		-	-	mq.	63	€ 120	€ 7.560	Lotto n. 57	€ -
PP.p.14	Parcheeggio a raso pubblico	mq.	582	-	582	0,15	-	87	mq.	582	€ 120	€ 69.840	Pubblico/ privato	€ 69.840
PP.p.15	Parcheeggio a raso pubblico	mq.	992	-	992		-	-	mq.	992	€ 120	€ 119.040	ATR 06	€ -
PP.p.16	Parcheeggio a raso pubblico	mq.	1.430	380	1.050	0,15	57	158	mq.	1.430	€ 120	€ 171.600	Pubblico/ privato	€ 171.600
PP.p.17	Parcheeggio a raso pubblico	mq.	395	-	395	0,15	-	59	mq.	395	€ 120	€ 47.400	Pubblico/ privato	€ 47.400
PP.p.18	Parcheeggio a raso pubblico	mq.	891	-	891	0,15	-	134	mq.	891	€ 120	€ 106.920	Pubblico/ privato	€ 106.920
PP.p.20	Parcheeggio a raso pubblico	mq.	325	-	325		-	-	mq.	325	€ 120	€ 39.000	Lotto n. 70	€ -
PP.p.21	Parcheeggio a raso pubblico	mq.	224	-	224	0,15	-	34	mq.	224	€ 120	€ 26.880	Pubblico/ privato	€ 26.880
PP.p.23	Parcheeggio a raso pubblico	mq.	112	-	112	0,15	-	17	mq.	112	€ 120	€ 13.440	Pubblico/ privato	€ 13.440
PP.p.24	Parcheeggio a raso pubblico	mq.	112	112	-		-	-	mq.	112	€ 120	€ 13.440	Lotto n. 57	€ -
PP.p.25	Parcheeggio a raso pubblico	mq.	71	-	71	0,15	-	11	mq.	71	€ 120	€ 8.520	Pubblico/ privato	€ 8.520
PP.p.27	Parcheeggio a raso pubblico	mq.	670	514	156		-	-	mq.	670	€ 120	€ 80.400	Lotto n. 121a	€ -
PP.p.28	Parcheeggio a raso pubblico	mq.	135	-	135	0,15	-	20	mq.	135	€ 120	€ 16.200	Pubblico/ privato	€ 16.200
PP.p.29	Parcheeggio a raso pubblico	mq.	153	-	153	0,15	-	23	mq.	153	€ 120	€ 18.360	Pubblico/ privato	€ 18.360
PP.p.30	Parcheeggio a raso pubblico	mq.	62	-	62		-	-	mq.	62	€ 120	€ 7.440	Lotto n. 37	€ -
PP.p.31	Parcheeggio a raso privato	mq.	33	33	-	0,15	5	-	mq.	33	€ 120	€ 3.960	Pubblico/ privato	€ 3.960
PP.p.32	Parcheeggio a raso pubblico	mq.	145	145	-	0,15	22	-	mq.	145	€ 120	€ 17.400	Pubblico/ privato	€ 17.400
PP.p.33	Parcheeggio a raso pubblico	mq.	1.284	-	1.284	0,15	-	193	mq.	1.284	€ 120	€ 154.080	Pubblico/ privato	€ 154.080
PP.p.34	Parcheeggio a raso pubblico	mq.	106	-	106		-	-	mq.	106	€ 120	€ 12.720	PR02	€ -
PP.p.35	Parcheeggio a raso pubblico	mq.	499	-	499		-	-	mq.	499	€ 120	€ 59.880	Privato	€ -
		<b>mq.</b>	<b>19.313</b>	<b>3.520</b>	<b>15.793</b>		<b>408</b>	<b>1.235</b>				<b>€ 2.589.750</b>		<b>€ 1.662.270</b>
<b>Sistema mobilità e trasporti (MTp)</b>														
MT.p.01	Percorso ciclopedonale - Bassa priorità	ml.	534	-	-	-	-	-	ml.	534	€ 110	€ 58.740	Pubblico/ privato	€ 58.740
MT.p.02	Percorso ciclopedonale - Bassa priorità	ml.	149	-	-	-	-	-	ml.	149	€ 110	€ 16.390	Pubblico/ privato	€ 16.390
MT.p.03	Percorso ciclopedonale - Bassa priorità	ml.	97	-	-	-	-	-	ml.	97	€ 110	€ 10.670	PA01	€ -
MT.p.04	Percorso ciclopedonale - Alta priorità	ml.	119	-	-	-	-	-	ml.	119	€ 110	€ 13.090	Pubblico/ privato	€ 13.090
MT.p.05	Percorso ciclopedonale - Alta priorità	ml.	173	-	-	-	-	-	ml.	173	€ 110	€ 19.030	Pubblico/ privato	€ 19.030
MT.p.05	Percorso ciclopedonale - Alta priorità	ml.	416	-	-	-	-	-	ml.	416	€ 110	€ 45.760	Pubblico/ privato	€ 45.760
MT.p.06	Percorso ciclopedonale - Bassa priorità	ml.	1.990	-	-	-	-	-	ml.	1.990	€ 110	€ 218.900	Pubblico/ privato	€ 218.900
		ml.	68	-	-	-	-	-	ml.	68	€ 110	€ 7.480	ATA03	€ -
		ml.	28	-	-	-	-	-	ml.	28	€ 110	€ 3.080	PCC01	€ -
		ml.	20	-	-	-	-	-	ml.	20	€ 110	€ 2.200	PCC05	€ -
MT.p.07	Percorso ciclopedonale - Alta priorità	ml.	3.878	-	-	-	-	-	ml.	3.878	€ 110	€ 426.580	Pubblico/ privato	€ 426.580
		ml.	145	-	-	-	-	-	ml.	145	€ 110	€ 15.950	ATR11	€ -
MT.p.08	Percorso ciclopedonale - Bassa priorità	ml.	111	-	-	-	-	-	ml.	111	€ 110	€ 12.210	PCC06	€ -
MT.p.09	Percorso ciclopedonale - Alta priorità	ml.	1.010	-	-	-	-	-	ml.	1.010	€ 110	€ 111.100	Pubblico/ privato	€ 111.100
		ml.	305	-	-	-	-	-	ml.	305	€ 110	€ 33.550	ATA04b	€ -
MT.p.10	Percorso ciclopedonale - Alta priorità	ml.	538	-	-	-	-	-	ml.	538	€ 110	€ 59.180	Pubblico/ privato	€ 59.180
MT.p.11	Percorso ciclopedonale - Alta priorità	ml.	346	-	-	-	-	-	ml.	346	€ 110	€ 38.060	Pubblico/ privato	€ 38.060
MT.p.12	Percorso ciclopedonale - Alta priorità	ml.	164	-	-	-	-	-	ml.	164	€ 110	€ 18.040	Pubblico/ privato	€ 18.040
		ml.	39	-	-	-	-	-	ml.	39	€ 110	€ 4.290	ATR09	€ -
		ml.	233	-	-	-	-	-	ml.	233	€ 110	€ 25.630	PA03	€ -
		ml.	62	-	-	-	-	-	ml.	62	€ 110	€ 6.820	PCC08	€ -
MT.p.13	Sottopasso	ml.	28	-	-	-	-	-	ml.	1	€ 280.000	€ 280.000	Pubblico/ privato	€ 280.000
		<b>ml.</b>	<b>10.453</b>	<b>-</b>	<b>-</b>	<b>-</b>	<b>-</b>	<b>-</b>				<b>€ 1.426.750</b>		<b>€ 1.304.870</b>
<b>Sistema impianti tecnologici (ITp)</b>														

IT.p.01	Impianti per le reti tecnologiche pubbliche	mq.	1.003	436	567	0,15	65	85	mq.	1.003	€ -	€ -	Pubblico/ privato	€ -
IT.p.02	Impianti per le reti tecnologiche pubbliche	mq.	6.793	-	6.793	0,15	0	1.019	mq.	6.793	€ -	€ -	Pubblico/ privato	€ -
IT.p.03	Ampliamento centrale teleriscaldamento	mq.	2.767	-	2.767	0,15	-	415	mq.	2.767	€ -	€ -	Pubblico/ privato	€ -
		<b>mq.</b>	<b>10.563</b>	<b>436</b>	<b>10.127</b>		<b>65</b>	<b>1.519</b>				€ -		€ -

Sistema della viabilità (Vlp)														
VI.p.01	Ampliamento della viabilità della SS42 in prossimità dello svincolo per Vione	mq.	345	-	345	0,15	-	52	mq.	345	€ 120	€ 41.400	Pubblico/ privato	€ 41.400
VI.p.02a	Viabilità di connessione tra via Vittorio Emanuele II e via Marconi con marciapiede	mq.	623	-	665		-	-	mq.	623	€ 140	€ 87.220	PA 01	€ -
	Ponte di attraversamento torrente Fiumecolo	mq.	42	-	-		-	-	a corpo	1	€ 40.000	€ 40.000	PA 01	€ -
VI.p.02b	Viabilità di connessione tra via Vittorio Emanuele II e via Marconi con marciapiede	mq.	87	-	87		-	-	mq.	87	€ 140	€ 12.180	PA 01	€ -
VI.p.03	Viabilità di accesso al servizio AS.a.01 e all'ATR 01 su via Dante con marciapiede	mq.	634	-	634	0,15	-	95	mq.	634	€ 160	€ 101.440	Pubblico/ privato	€ 101.440
VI.p.04	Ampliamento dello svincolo in via Nazionale per via Dante	mq.	183	-	183	0,15	-	27	mq.	183	€ 140	€ 25.620	Pubblico/ privato	€ 25.620
VI.p.05a	Viabilità alternativa di accesso agli impianti sciistici e alla Val d'Avio e di accesso ai lotti del Comparto n. 16 - 17 con marciapiede	mq.	2.403	-	2.403		-	-	mq.	2.403	€ 140	€ 336.420	Comparto n. 16 - 17	€ -
VI.p.05b	Allargamento e innalzamento ponte della Fucina	mq.	321	-	321	0,15	-	48	a corpo	1	€ 160.000	€ 160.000	Pubblico/ privato	€ 160.000
VI.p.06a	Viabilità di connessione tra via Tollarini e via Saletti con marciapiede	mq.	366	-	366		-	-	mq.	366	€ 160	€ 58.560	PCC 06	€ -
VI.p.06b	Viabilità di connessione tra via Tollarini e via Saletti con marciapiede	mq.	386	-	486		-	-	mq.	386	€ 120	€ 46.320	ATA 04b	€ -
	Ponte di attraversamento fiume Oglio	mq.	100	-	-		-	-	a corpo	1	€ 90.000	€ 90.000		€ -
VI.p.07	Viabilità interna al Comparto n. 26 con marciapiede	mq.	3.634	-	3.634		-	-	mq.	3.634	€ 160	€ 581.440	Comparto n. 26	€ -
VI.p.08	Viabilità di connessione tra via Segheria e via Nazionale	mq.	1.393	187	1.206	0,15	28	181	mq.	1.393	€ 120	€ 167.160	Pubblico/ privato	€ 167.160
VI.p.09	Viabilità di connessione tra via Alpi e via Antica Pieve con marciapiede	mq.	658	-	658		-	-	mq.	658	€ 160	€ 105.280	ATR 05	€ -
VI.p.10	Viabilità di connessione tra via IV Novembre e via Monte Coleazzo con marciapiede	mq.	871	-	871		-	-	mq.	871	€ 200	€ 174.200	PCC 09	€ -
VI.p.11	Viabilità di connessione tra via Monte Coleazzo e via Piazza	mq.	33	-	33		-	-	mq.	33	€ 160	€ 5.280	PA 03	€ -
VI.p.12	Viabilità di accesso a Villa Dalegno da via Nazionale a via Piazza	mq.	1.639	-	1.639	0,15	-	246	mq.	1.639	€ 160	€ 262.240	Pubblico/ privato	€ 262.240
VI.p.13	Viabilità di accesso privato	mq.	227	227	-		-	-	mq.	227	€ 100	€ 22.700	Privata	€ -
VI.p.14	Ampliamento viabilità esistente in via Roma	mq.	460	-	460	0,15	-	69	mq.	460	€ 100	€ 46.000	Pubblico/ privato	€ 46.000
VI.p.15	Ampliamento viabilità esistente con marciapiede in via Traviolo	mq.	234	-	234	0,15	-	35	mq.	234	€ 120	€ 28.080	Pubblico/ privato	€ 28.080
VI.p.16a	Ampliamento viabilità esistente con marciapiede in via Prevalè	mq.	640	-	640		-	-	mq.	640	€ 120	€ 76.800	ATR 11	€ -
VI.p.16b		mq.	92	-	92		-	-	mq.	92	€ 100	€ 9.200	PCC 05	€ -
VI.p.16c		mq.	44	-	44		-	-	mq.	44	€ 100	€ 4.400	PCC 02	€ -
VI.p.17	Ampliamento viabilità esistente con marciapiede in via Prevalè e via Predalunga	mq.	1.210	-	1.210		-	-	mq.	1.210	€ 140	€ 169.400	Comparto n. 43	€ -
VI.p.18	Ampliamento viabilità esistente con marciapiede in via Predalunga	mq.	266	100	166		-	-	mq.	266	€ 140	€ 37.240	Lotto n. 121b	€ -
VI.p.19a	Ampliamento viabilità esistente con marciapiede in via Predalunga	mq.	36	-	36		-	-	mq.	36	€ 120	€ 4.320	PCC 03	€ -
VI.p.19b		mq.	53	53	-		-	-	mq.	53	€ 120	€ 6.360	PCC 04	€ -
VI.p.20	Viabilità di accesso al servizio PP.p.19 su via Val d'Avio	mq.	545	-	545		-	-	mq.	545	€ 140	€ 76.300	ATA 03	€ -
VI.p.21	Ampliamento viabilità esistente con marciapiede in via Saletti	mq.	198	-	198		-	-	mq.	198	€ 120	€ 23.760	Lotto n. 57	€ -
VI.p.22	Viabilità di accesso al servizio PP.p.19 su via Val d'Avio	mq.	88	-	88	0,15	-	13	mq.	88	€ 100	€ 8.800	Pubblico/ privato	€ 8.800
VI.p.23	Rotatoria in via Roma, incrocio con via Vittorio Emanuele II e via Lisevoli	cad.	1	-	-		-	-	cad.	1	€ 350.000	€ 350.000	Pubblico/ privato	€ 350.000
VI.p.24	Rotatoria in via Val d'Avio, incrocio con via Prevalè	cad.	1	-	-		-	-	cad.	1	€ 350.000	€ 350.000	ATA03; ATR11; PCC05	€ -
VI.p.25	Viabilità di by-pass	ml.	2.015	-	-		-	-	ml.	2.015	€ -	€ -	Pubblico/ privato	€ -
VI.p.26a	Ampliamento svincolo in via Glere su via Vittorio Emanuele II	mq.	42	-	42	0,15	-	6	mq.	42	€ 100	€ 4.200	Pubblico/ privato	€ 4.200
VI.p.26b		mq.	59	21	38		-	-	mq.	59	€ 100	€ 5.900	PCC 13	€ -
VI.p.27	Ampliamento viabilità in via Vittorio Emanuele II	mq.	13	-	13	0,15	-	2	mq.	13	€ 100	€ 1.300	Pubblico/ privato	€ 1.300
VI.p.28a	Ampliamento viabilità sulla via Nazionale in prossimità dello svincolo per Villa Dalegno	mq.	50	-	50	0,15	-	8	mq.	50	€ 100	€ 5.000	Pubblico/ privato	€ 5.000
VI.p.28b		mq.	43	-	43		-	-	mq.	43	€ 100	€ 4.300	PCC 14	€ -



VI.p.29	Ampliamento viabilità in via Predalunga	mq.	126	118	8	-	-	mq.	126	€ 100	€ 12.600	PCC 15	€ -
VI.p.30	Ampliamento viabilità in via Molina	mq.	20	-	20	-	-	mq.	20	€ 100	€ 2.000	SUAP 17	€ -
VI.p.31	Realizzazione bypass all'incrocio	mq.	426	-	426	-	-	mq.	426	€ 100	€ 42.600	ATR 10	€ -
VI.p.32	Ampliamento viabilità in via Molina	mq.	30	-	30	-	-	mq.	30	€ 100	€ 3.000	PR 02	€ -
		<b>mq.</b>	<b>18.620</b>	<b>706</b>	<b>17.914</b>	<b>28</b>	<b>782</b>				<b>€ 3.589.020</b>		<b>€ 1.201.240</b>

Riepilogo									
Tipologia servizio proposta	Unità	Quantità	Superficie territoriale		SLP di compensazione		Costo totale	Finanziamento	Costo PdS
			Pubblica	Privata	Pubblica	Privata			
Sistema dei servizi di interesse pubblico (IPp)	mq.	2.345	-	2.345	-	387	€ 1.200.000	€ -	€ 1.200.000
Sistema delle strutture religiose (SRp)	mq.	237	-	237	-	36	€ 550.000	€ -	€ 550.000
Sistema della cultura, sport e tempo libero (ASp)	mq.	21.692	3.487	18.205	523	2.731	€ 1.000.000	€ -	€ 1.000.000
Sistema del verde (VEp)	mq.	33.780	1.239	32.541	167	905	€ 930.530	€ 593.880	€ 336.650
Sistema dei parcheggi (PPp)	mq.	19.313	3.520	15.793	408	1.235	€ 2.589.750	€ 927.480	€ 1.662.270
<b>Sistema mobilità e trasporti (MTp)</b>	<b>ml.</b>	<b>10.453</b>	<b>-</b>	<b>-</b>	<b>-</b>	<b>-</b>	<b>€ 1.426.750</b>	<b>€ 121.880</b>	<b>€ 1.304.870</b>
Sistema impianti tecnologici (ITp)	mq.	10.563	436	10.127	65	1.519	€ -	€ -	€ -
Sistema della viabilità (VIp)	mq.	18.620	706	17.914	28	782	€ 3.589.020	€ 2.387.780	€ 1.201.240
	<b>mq.</b>	<b>106.550</b>	<b>9.388</b>	<b>97.162</b>	<b>1.192</b>	<b>7.594</b>	<b>€ 11.286.050</b>	<b>€ 4.031.020</b>	<b>€ 7.255.030</b>