



COMUNE DI SULZANO

PGT

Variante 2016

L.R. 11 marzo 2005 n. 12 e s.m. e i.

SINDACO

PAOLA PEZZOTTI

ASSESSORE ALL' URBANISTICA

EZIO TONONI

RESPONSABILE DEL PROCEDIMENTO

VALENTINA FRIGERIO

DELIBERA DI ADOZIONE

D.C.C n. ___ del _____

DELIBERA DI APPROVAZIONE

D.C.C n. ___ del _____

CONSULENTI

ALESSANDRO MARTINELLI

ALESSIO LODA

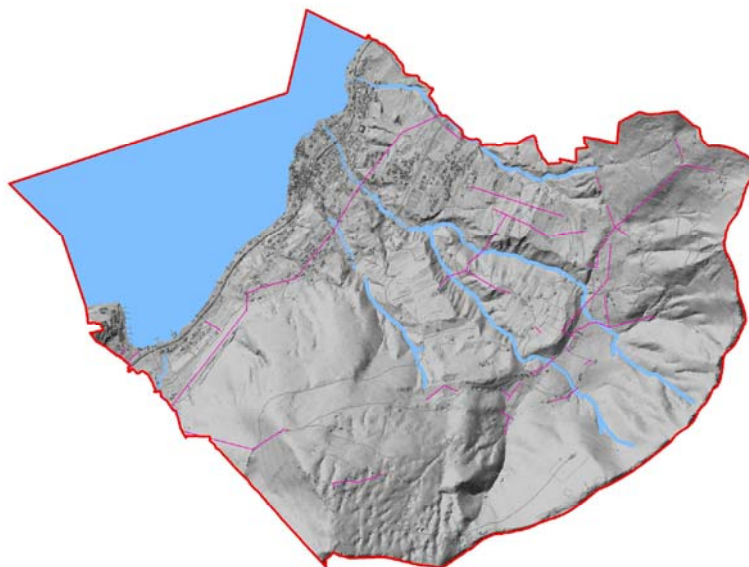
FABRIZIO FRANCESCHINI

CON

SILVIA CHIARI

ALESSIO ROSSI

DAVIDE MORETTI



PdR

ELAB.:

SCHEDE NAF

TITOLO:

SCHEDE OPERATIVE PER LA TUTELA E
VALORIZZAZIONE DEI CENTRI STORICI /
NUCLEI DI ANTICA FORMAZIONE

DATA:

Settembre 2016

NOTE:



Sommario

1. PREMESSA.....	2
2. CENNI DI STORIA DI SULZANO	2
3. INDIVIDUAZIONE DELLA CITTA' STORICA	2
4. APPROCCIO METODOLOGICO DI ANALISI DEL CENTRO STORICO	12
5. SCHEDE OPERATIVE PER LA TUTELA E VALORIZZAZIONE DEI NUOCELI DI ANTICA FORMAZIONE	15



1. PREMESSA

Il presente elaborato riprende il comma 2 dell'art. 10 della L.R n. 12/2005, che così recita:

“Entro gli ambiti del tessuto urbano consolidato, il piano delle regole individua i nuclei di antica formazione ed identifica i beni ambientali e storico-artistico-monumentali oggetto di tutela ai sensi del decreto legislativo 22 gennaio 2004, n. 42 (Codice dei beni culturali e del paesaggio) o per i quali si intende formulare proposta motivata di vincolo. Il piano delle regole definisce altresì, con riferimento a quanto stabilito dall'articolo 8, comma 1, lettera b), le caratteristiche fisico-morfologiche che connotano l'esistente, da rispettare in caso di eventuali interventi integrativi o sostitutivi, nonché le modalità di intervento, anche mediante pianificazione attuativa o permesso di costruire convenzionato, nel rispetto dell'impianto urbano esistente, ed i criteri di valorizzazione degli immobili vincolati.”

2. CENNI DI STORIA DI SULZANO

La zona di Sulzano fu abitata già in epoca romana. Il nucleo principale era un tempo Martignago, del quale Sulzano era solo lo scalo lacustre. Nel Medioevo le terre erano di proprietà del monastero bresciano di Santa Giulia. Vi ebbero fino al '700 proprietà i feudatari iseani Oldofredi.

Anche qui, come nei paesi vicini, si diffuse la lavorazione della lana e delle coperte in particolare, che durò fino all'800. Secondo il rettore veneto Giovanni da Lezze, *“...nel 1610 Sulzano aveva 200 abitanti (a Martignago erano 100), e non aveva né muraglie né castello. C'erano otto calchere da far calcine, dove lavorano molte persone, et vien portata in molte parti di questo territorio, conducendo per barca per il lago d'Iseo. Nel bosco lavoravano i carbonai. Ai lanifici subentrarono i retifici, grazie al fatto che alcuni artigiani di Montisola preferirono trasferirsi sulla terraferma per facilitare i trasporti.”*

L'origine del nome Sulzano deriverebbe dal gentilizio romano Sulcius, o Saltius; allo stesso modo Martignago verrebbe dal personale Martinius.

3. INDIVIDUAZIONE DELLA CITTA' STORICA

Il sistema insediativo storico di Sulzano si struttura attorno a tre nuclei antichi (Sulzano, Tassano e Martignago) che costituiscono ancora oggi il centro urbano delle attuali frazioni che compongono il territorio comunale. La struttura morfologica e l'aspetto architettonico di questi centri, pur presentando caratteristiche simili, si differenzia in alcuni casi proprio in funzione di una diversa matrice insediativa, oltre che per effetto delle trasformazioni subite dai diversi centri nel corso degli anni.



Significative sono le note inserite nella relazione per il “Catartico della città di Brescia et suo territorio” (1609-1610) del rettore Giovanni da Lezze, le quali confermano i caratteri distinti di due borghi attualmente facenti parti dello stesso Comune.

Martignago: *Terra picciola de fuoghi 8. In monte et piano discosto dalla terra d'Iseo doi miglia di sopra da Solzano, terra picciola de fuoghi otto. Anime 100 de quali utili 46. Confina con Solzan et con Sali è di circuito un quarto di miglio, et il suo territorio si estende solamente un miglio; valgono li buoni campi cento ducati il più, li altri manco. Vi sono molti boschi alti da legne, che si cavano per opera et per far carboni, non essendovi fornase. Chiesa di Santa Giulia cura senza entrada, essendo pagato il prete dal Commun che può aver d'entrada 200 scudi cavati dai boschi. Si governa il Commun col Massaro, Sindici et Consoli fatti dalla Vicinia a bossoli et balotte, come di sopra. Nel territorio vi sono più n° 800 tra monte et piano. Non vi sono nobili bressani. Contadini principali: Mafezzoli, Sorioli, Marzi. Buoi pera 8, muli 8, carrettoni 5.*

Sulzano: *Vi sono calchere da far calcine dove lavorano molte persone. Terra in riva del lago discosta da Iseo tre miglia in monte et piano confima con Sali et Martignago. Fuoghi 50. Anime 200, de quali utili 100. È di circuito mezo miglio in circa senza muraglia et castello. Vi sono calchere da far calcine n° 8 dove lavorano molte persone, et viene portata in molte parti di questo territorio, conducendolo per barca per il lago d'Iseo. Nobili bressani: Capechi, Scaramozzi, Paulini. Contadini principali: Marzi et Maffezoli. Chiesa di S. Zorai officiata da un prete con entrada de dusento scudi tratta da terreni et boschi. San Cassan, chiesa picciola senza entrada nella cima del Monte di Lor. Vi sono circa 500 più di bosco, si cava legne d'ogni sorte, cioè da opera, d'abbruggiar et da far carboni. Il Commun è povero, et si governa, come li altri detti di sopra. Sei molini de particolari sopra la seriola, che viene dal Monte di Lor. Buoi pera 10, cavalli 15, carri 4, carrettoni 16.*

L'individuazione della parte storica è stata effettuata tenendo conto della cartografia di prima levatura dell'Istituto Geografico Militare Italiano (IGM prima levata 1885), secondo le indicazioni del Piano Paesaggistico Regionale (Norme Tecniche di Attuazione: art. 25 “Individuazione e tutela dei centri, nuclei e insediamenti storici”):

Art. 25 (Individuazione e tutela dei centri, nuclei e insediamenti storici)

- 1. La Regione assume come riferimento base per l'identificazione e la perimetrazione dei centri nuclei e insediamenti storici, la prima levata delle tavolette I.G.M. 1/25.000.*
- 2. I comuni, in base alle specifiche connotazioni paesaggistiche locali, valutano l'opportunità di utilizzare per l'individuazione di centri, nuclei e insediamenti storici anche altre rappresentazioni cartografiche relative allo stato di fatto del territorio comunale precedenti al 1950.*



3. L'elenco delle località comprese nell'abaco, volume 2 - "Presenza di elementi connotativi rilevanti", di cui all'articolo 11, comma 2, lettera f), costituisce un primo inventario del sistema insediativo storico del territorio regionale, che potrà essere integrato in base ai dati dell'Atlante dei Centri Storici dell'ICCD (Istituto Centrale per il catalogo e la Documentazione) e allo specifico confronto fra lo stato attuale del territorio e la cartografia di cui ai commi 1 e 2.

4. La Regione delega ai comuni e alle province tale operazione, con contestuale verifica della toponomastica, secondo i criteri che la Regione si riserva di produrre successivamente.

5. La Regione mette a disposizione dei comuni e delle province copia delle tavolette I.G.M., di cui al comma 1, anche in formato digitale.

6. Con l'ausilio della base cartografica, di cui al comma 1, nonché di eventuali altre carte di cui al comma 2 o in scala di maggior dettaglio, i comuni riportano sulla cartografia aggiornata aerofotogrammetrica, in loro possesso, i perimetri dei centri nuclei e insediamenti anche di carattere rurale, comprendendovi gli eventuali spazi aperti pubblici e privati interclusi, ed esterni adiacenti, nonché la individuazione di edifici isolati e/o di manufatti di rilievo storico-ambientale, specificando e motivando eventuali scostamenti rispetto a quanto contenuto nella cartografia di cui al comma 1.

Con l'ausilio della suddetta base cartografica e delle altre carte in scala di maggior dettaglio, sono stati individuati i perimetri dei centri e nuclei, comprendenti gli eventuali spazi aperti pubblici e privati interclusi, ed esterni adiacenti.

Inoltre si è provveduto, su suggerimento del comma 3 del citato art. 25 delle norme tecniche di attuazione del PPR, a raccogliere i dati contenuti nell'abaco, volume 2 - "Presenza di elementi connotativi rilevanti" del PPR stesso.

Sono stati rinvenuti solo i seguenti dati:

BS	17182	SULZANO
Ricerca effettuata dai Nuclei Operativi Provinciali nei seguenti settori: GEOLOGIA, VEGETAZIONE, FAUNA, INSEDIAMENTI, ELEMENTI STORICI E CULTURALI, PREVISIONI URBANISTICHE, VINCOLI VIGENTI, GRANDI PROGETTI		

Il sistema insediativo di Sulzano si è sviluppato storicamente in modo analogo rispetto alla maggioranza dei paesi limitrofi: esistono alcuni nuclei principali che si sono successivamente uniti ed alcune frazioni e cascine di impianto storico.

I nuclei storici identificabili nello stralcio della tavoletta IGM del 1885 sono tre:

1. Sulzano, con la parrocchiale di S. Giorgio Martire e gli edifici posti lungo l'attuale via Cesare Battisti;
2. Martignago, formato da due isolati posti lungo l'attuale via Ruchena;
3. Tassano, con la chiesa dei SS. Faustino e Giovita, posto lungo l'attuale via Tassano.



Estratto IGM prima levata 1885 (in giallo i perimetri degli attuali nuclei storici)



La Carta geografica della prima levata I.G.M. ha dato la possibilità di rilevare i primi edifici dei nuclei antichi ed è servita per la perimetrazione dei centri storici delle diverse frazioni individuati nell'azonamento dello strumento urbanistico, su rilevamento aerofotogrammetrico che costituisce la base cartografica del piano. Attraverso il raffronto con le altre cartografie catastali disponibili è stato possibile verificare l'evoluzione del tessuto insediativo.

Come analizzato nello strumento urbanistico vigente da un'analisi delle carte si può osservare come fin dal 1811 il territorio sulzanese presenti un confine territoriale analogo a quello attuale, con la presenza di tre nuclei edificati in corrispondenza dei tre borghi di Sulzano, Tassano e Martignago, con la presenza di edificazioni sparse nel loro intorno.

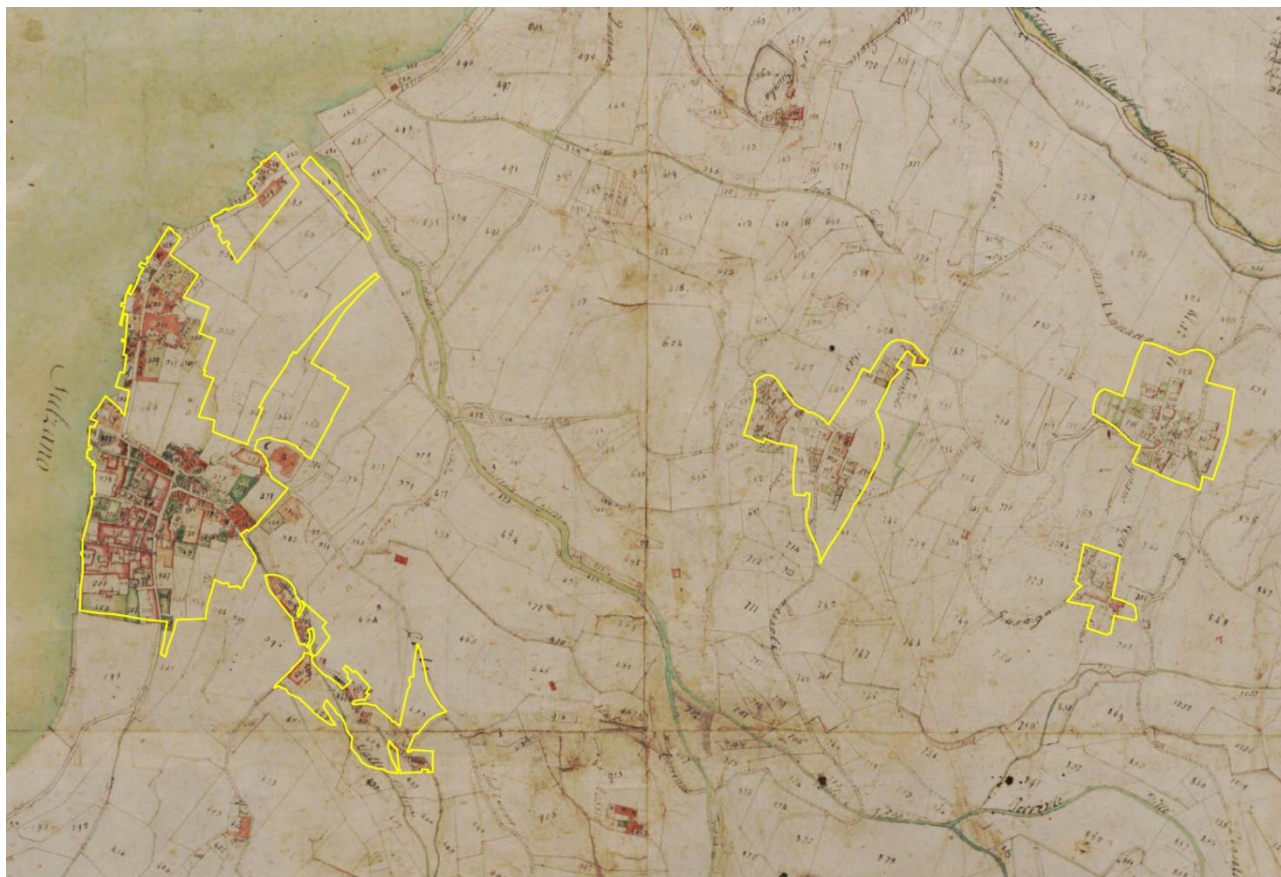
Nel quarantennio tra il 1811 ed il 1852, anno cui risale il catasto austriaco, il centro edificato di Sulzano non cambia se non per qualche nuova costruzione in Via Chiesa, mentre i fabbricati esistenti in Tassano e Martignago sono gli stessi.

Fatta eccezione per qualche piccolo isolato intervento anche la situazione dell'edificato al 1898 risulta analoga a quella precedente.

Nel rilevare gli ambiti che ricadono nei centri storici del piano sono stati ricompresi gli edifici realizzati successivamente alla prima levatura I.G.M., ma che per contiguità e omogeneità del tessuto urbanistico entrano a pieno titolo nel nucleo del tessuto urbano storico; gli stessi sono stati pertanto trattati per definizione delle modalità di intervento previste per l'edificato storico uniformemente agli altri edifici storici.

Sono invece stati esclusi dal perimetro edifici che già individuati nella prima levata I.G.M., ma non più esistenti o successivamente sostituiti da edifici recenti avulsi dal contesto storico sia sotto l'aspetto di contiguità e omogeneità delle cortine edilizie del nucleo antico sia per quanto riguarda i caratteri tipologici architettonici.

Mediante la sovrapposizione di supporti cartografici storici di maggior dettaglio, tra cui la Mappa del Catasto Napoleonico del 1811 è stato possibile ricostruire in modo attendibile l'evoluzione temporale dello sviluppo edificatorio e, soprattutto, si è riusciti ad individuare con un sufficiente livello di precisione i complessi edilizi che sono stati effettivamente mantenuti nel loro impianto originario.



Estratto Catasto Napoleonico 1811 – Territorio comunale

Di seguito si riporta un'analisi dei singoli nuclei storici individuati.

SULZANO

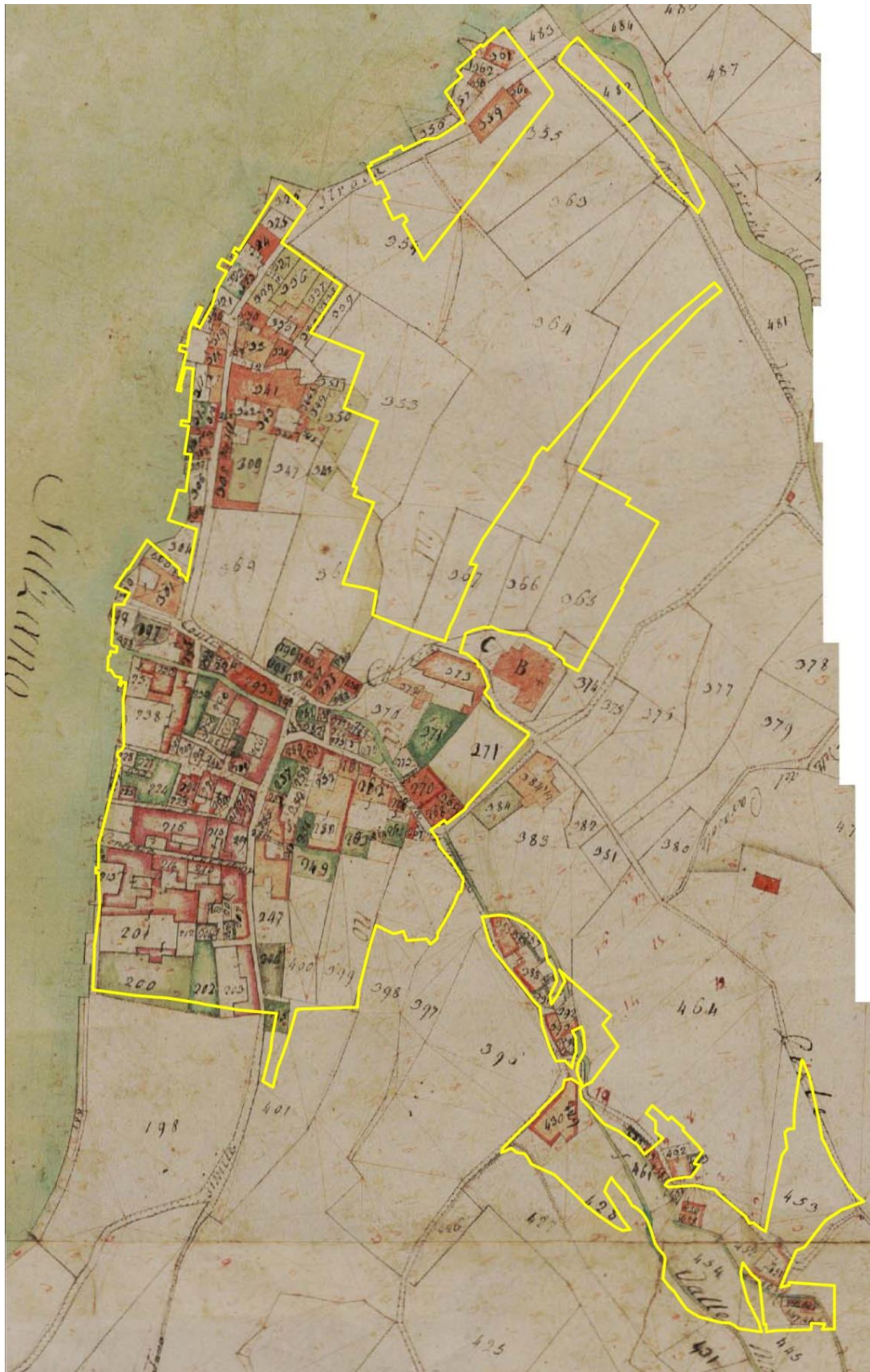
La storia narra che il nucleo di Sulzano nasce come porto di Martignago posizionato dinnanzi a Peschiera Maraglio con il centro più antico sulla sponda del "Canale di Sale" con case medioevali distribuite attorno alle vie della chiesa settecentesca. *Nei secoli passati Sulzano era la "zona a lago", lo scalo di cui si serviva Martignago, il borgo più importante che sorgeva più in alto, in collina; il tempo ha poi rovesciato la situazione* ("Il territorio, una comunità: Il Sebino bresciano" di Adriano Baffelli)

L'abitato, nella sua evoluzione storica, mette in evidenza l'origine formata da due nuclei che si sono uniti dopo la metà del '800.

Un primo nucleo fa capo alle attuali via Chiesa-Via Cesare Battisti e l'altro all'attuale via L. Cadorna e alla Contrada del Drago.



VARIANTE PGT
Schede operative
per la tutela e valorizzazione dei centri storici / nuclei di antica formazione



Estratto Catasto Napoleonico 1811 - Sulzano

MARTIGNAGO

E' il nucleo che presenta una struttura morfologica prevalente di più antica formazione.

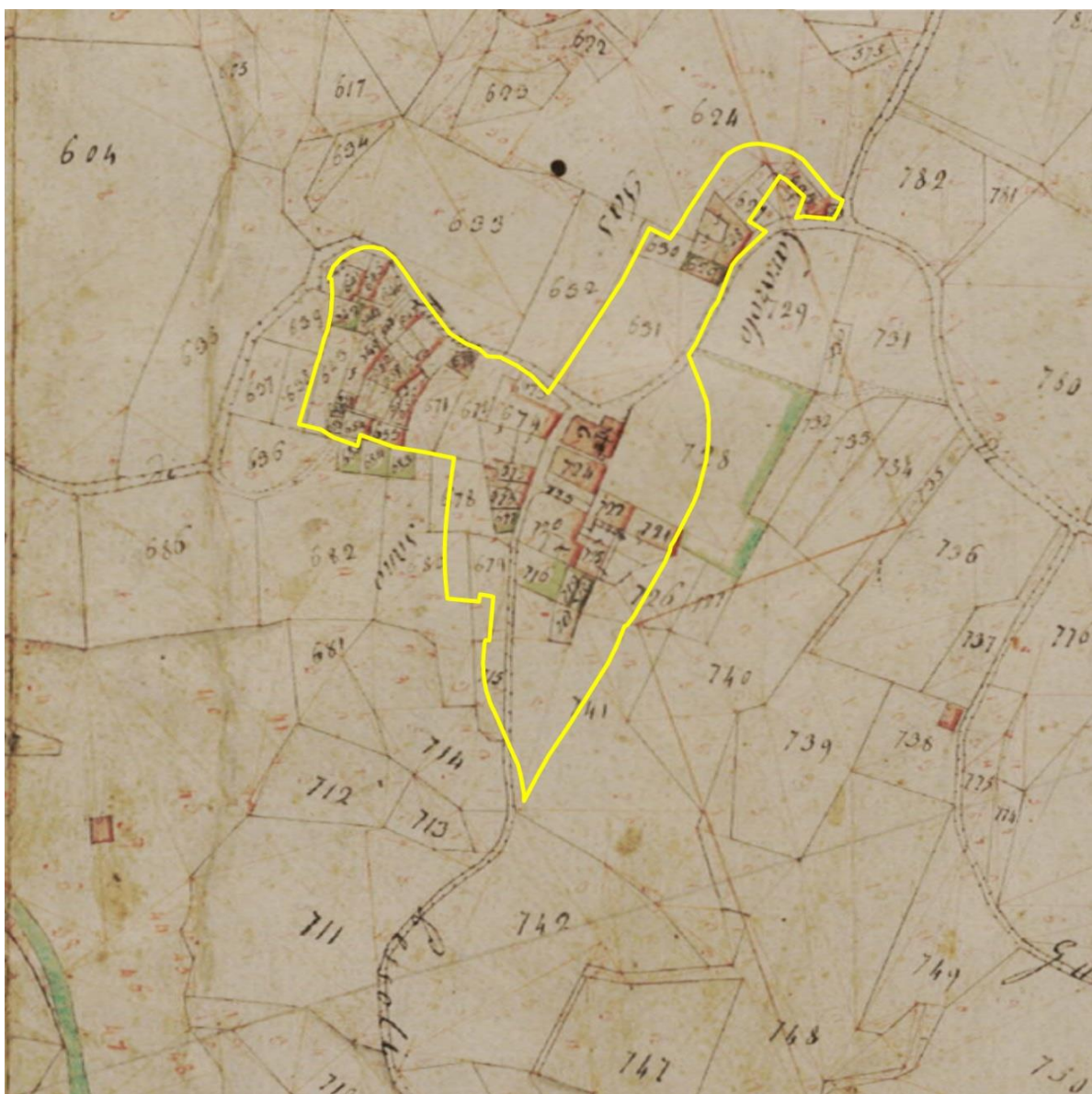
La sua conformazione è localizzata in due nuclei distinti e il maggiore addensamento si riscontra nell'abitato più a nord lungo l'attuale via Martignago. Contrariamente all'impianto urbanistico abbastanza conservato, le tipologie edilizie hanno purtroppo subito, in epoche recenti, una serie di rimaneggiamenti capaci di deturpare edifici e strutture di un certo pregio architettonico.



Estratto Catasto Napoleonico 1811 - Martignago

TASSANO

L'impianto urbanistico ed edilizio di gran parte dell'abitato è di formazione relativamente recente ed è attraversata dalla via Tassano che è anche l'unica via di comunicazione di una certa importanza che attraversa il nucleo antico, congiungendo Tassano con Sulzano.

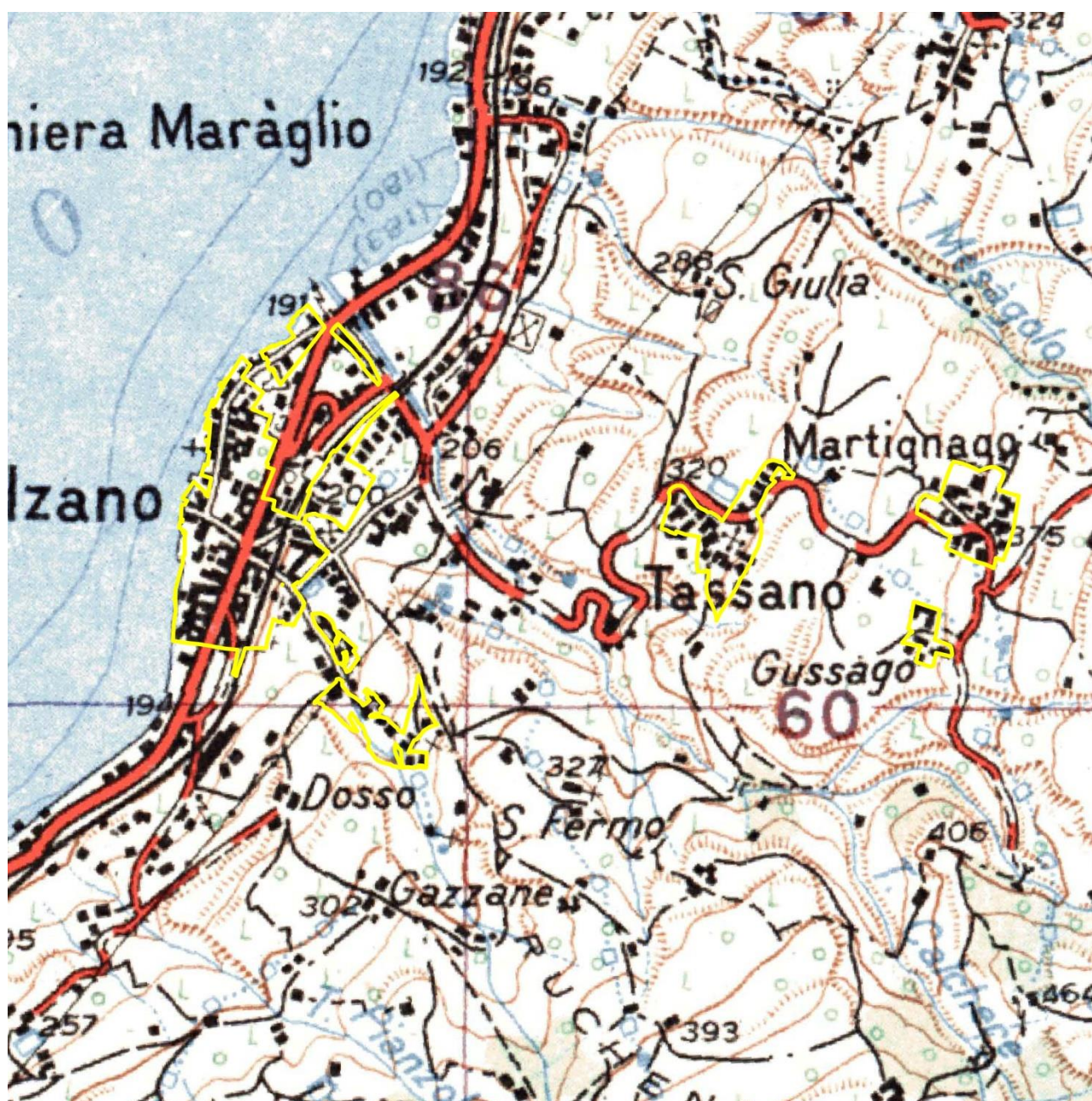


Estratto Catasto Napoleonico 1811 - Tassano



All'inizio del '900, poi, la realizzazione della nuova strada provinciale e della ferrovia e il conseguente inizio dello sviluppo turistico (dopo quello attuale è il periodo caratterizzato dal maggior livello di incremento demografico) ha comportato evidenti modifiche all'impianto urbanistico, come è possibile osservare da un confronto con lo stralcio del recente IGM del 1969.

Oltre ad interventi di demolizione e adeguamento di alcuni edifici del centro storico per il passaggio della strada provinciale, è di questo periodo l'inizio dell'edificazione della fascia lago con la costruzione delle ville per la villeggiatura tuttora esistenti e ben conservate.



Estratto IGM 1969 – territorio comunale



L'ulteriore confronto con il recente rilievo aerofogrammetrico e le risultanze dei sopralluoghi di verifica condotti in loco non hanno evidenziato la necessità di apportare delle rettifiche alle perimetrazioni attuali basate sulla cartografia IGM del 1885.

La lettura della cartografia storica ha dato la possibilità di ricostruire l'evoluzione della morfologia del tessuto, in base alla struttura viaria, alla sequenza degli elementi continui lungo il fronte strade, ed orientare quindi gli indirizzi di piano per conservare e valorizzare tale matrice procedendo anche, ove necessario, mediante interventi di ristrutturazione urbanistica volti ad una migliore integrazione con il contesto ed il paesaggio urbano.

4. APPROCCIO METODOLOGICO DI ANALISI DEL CENTRO STORICO

L'approccio metodologico utilizzato si è sviluppato in due distinte fasi.

- Rilievo urbanistico sul campo;
- Valutazione delle condizioni del tessuto urbano, con approfondimento sul profilo funzionale, stato di conservazione, valenze tipologiche.

Un accurato rilievo analitico di carattere urbanistico, effettuato in loco ha consentito di ricostruire lo stato di fatto del centro storico sotto il profilo edilizio (caratteri tipologici ed architettonici, stato di conservazione, modalità di utilizzo degli edifici e dei manufatti).

Il rilievo urbanistico è finalizzato a mettere in luce le caratteristiche e le potenzialità del tessuto edificato del centro storico ed i rapporti tra tale contesto e il nucleo urbano. Si è provveduto a definire il rapporto esistente tra ogni singolo edificio e/o spazio privato ed il contesto storico, per indirizzare una corretta modalità di conservazione e di trasformazione di tale contesto. Trasformazione tesa a valorizzare le qualità e le potenzialità ambientali (urbane ed architettoniche) del centro storico per garantire una corretta sinergia tra riuso degli edifici e conservazione delle valenze architettoniche e storico-testimoniale del nucleo di antica formazione.

Si è proceduto quindi attraverso una lettura puntuale degli edifici all'interno dei nuclei storici, mediante un approfondimento di carattere qualitativo, allo scopo di evidenziare le caratteristiche storiche, architettoniche, paesaggistiche di ciascuna frazione, isolato ed edificio.

Il lavoro è stato svolto a mezzo di schede di rilevamento all'uopo predisposte: i nuclei storici, così come ciascun edificio, sono stati identificati con un numero che trovano riscontro nelle tavole allegate al presente elaborato ed è stata individuata la località in cui ogni edificio è situato.

L'analisi degli edifici appartenenti ai tessuti storici del comune di Sulzano è stata effettuata attraverso una documentazione fotografica riferita alle visuali più significative e la conseguente compilazione delle schede



(vedi estratto esemplificativo sotto riportato) che riportano per ogni edificio alcuni dati di rilevazione e analisi:

-Categoria edificio

Definizione della classificazione tipologico e formale dell'unità edilizia analizzata (ad esempio edificio principale, edificio pertinenziale e edificio accessorio);

-Tipo di rilevanza

Definizione della caratteristica prevalente dell'edificio dal punto di vista dell'interesse (ad esempio tipologico, di contesto o neutra/nessuna rilevanza);

Livello di dissesto

Restituzione sintetica del livello di dissesto dell'edificio con presenza o meno di danni sull'assetto architettonico e compositivo;

-Grado di coerenza

Definizione del grado di coerenza dell'edificio inteso come l'esistenza o meno di una coerenza generale dell'edificio rispetto al contesto storico in cui si inserisce: ad esempio una ristrutturazione eseguita su un fabbricato di valore che modifica le particolarità storico/architettoniche dell'edificio è segnalata come trasformazione totalmente incoerente;

-Grado di occupazione

Definizione del grado di occupazione dell'edificio inteso come la presenza di funzioni presenti al momento della rilevazione all'interno dell'immobile (occupato, parzialmente occupato, non occupato);

-Destinazione d'uso prevalente – piano terra

Definizione della destinazione prevalente, alla data di rilevazione, considerata prevalentemente al piano terra dell'edificio;

-Destinazione d'uso prevalente – piani superiori

Definizione della destinazione prevalente, alla data di rilevazione, considerata prevalentemente ai piani superiori dell'edificio;

nonchè dati operativi di progetto

-Grado di operatività

Assegnazione ad ogni singolo edificio, in considerazione delle caratteristiche dell'immobile, del suo stato di conservazione e delle destinazioni d'uso attuali, di una tipologia d'intervento ammissibile:

- restauro e risanamento conservativo (1° livello) - ovvero gli interventi volti a conservare l'organismo edilizio e ad assicurare la funzionalità mediante un insieme sistemico di opere che , nel rispetto degli



elementi tipologici, formali e strutturali dell'organismo stesso, ne consentono destinazioni d'uso con essi compatibili,

- restauro e risanamento conservativo (2° livello) - interventi che oltre a quanto consentito nel primo livello consentono di trasformare gli organismi edilizi mediante un insieme sistemico di opere che possono portare ad un organismo edilizio anche in parte diverso dal precedente, consentendo il ripristino o la sostituzione di alcuni elementi costitutivi dell'edificio,

- ristrutturazione edilizia - interventi che oltre a quanto consentito nei gradi operativi di cui sopra, coerentemente con le definizioni di cui all' art. 3 del d.P.R 380/2001 contemplano la demolizione e ricostruzione con la stessa volumetria preesistente.

Recupero ai fini abitativi dei sottotetti e sopralzi

Le schede di intervento infine identificano gli immobili appartenenti ai nuclei storici per i quali è consentito il recupero ai fini abitativi dei sottotetti o sono consentiti interventi di sopralzo.

- a) Per gli edifici per i quali è definita "l'ammissibilità del recupero ai fini abitativi dei sottotetti esistenti ai sensi della Parte II, Titolo IV, Capo I delle l.r. 12/2005" la modifica di altezza di colmo e di gronda e delle linee di pendenza delle falde dovrà essere finalizzata esclusivamente ad assicurare i parametri di cui all' art. 63, comma 6 della l.r. 12/2005, con altezza minima abitabile non superiore a metri 1,50.
- b) Per gli edifici per i quali è definita "l'ammissibilità del recupero dei sottotetti con prescrizioni specifiche" (sopralzi) le modificazioni di altezze di colmo e di gronda nonché delle linee di pendenza delle falde dovranno rispettare le prescrizioni dettate per i singoli casi definite nelle schede di rilevazione degli edifici.



5. SCHEDE OPERATIVE PER LA TUTELA E VALORIZZAZIONE DEI NUOCELI DI ANTICA FORMAZIONE



ID nucleo: 1

ID edificio: 1

Località: Sulzano - via Martiri della Libertà

DATI DI RILEVAZIONE E ANALISI

CATEGORIA EDIFICIO

- EDIFICIO PRINCIPALE
- EDIFICIO PERTINENZIALE
- EDIFICIO ACCESSORIO

TIPO DI RILEVANZA

- TIPOLOGICA
- DI CONTESTO
- NEUTRA / NESSUNA RILEVANZA

LIVELLO DI DISSESTO

- ASSENTE
- PARZIALE
- TOTALE

GRADO DI COERENZA

- COERENTE
- PARZIALMENTE COERENTE
- TOTALMENTE INCOERENTE

GRADO DI OCCUPAZIONE

- OCCUPATO
- PARZIALMENTE OCCUPATO
- NON OCCUPATO

DEST. PREVALENTE - P. TERRA

Residenziale

DEST. PREV. - P. SUPERIORI

Residenziale

DATI OPERATIVI DI PROGETTO

GRADO DI OPERATIVITA'

- RESTAURO E RISANAMENTO CONSERVATIVO - 1° LIVELLO
- RESTAURO E RISANAMENTO CONSERVATIVO - 2° LIVELLO
- RISTRUTTURAZIONE EDILIZIA

Prescrizioni:

RECUPERO DEI SOTTOTETTI ESISTENTI

- NON AMMESSO
- AMMESSO - AI SENSI DEL TITOLO IV L.R. 12/2005
- AMMESSO SECONDO I LIMITI E PRESCRIZIONI SPECIFICHE

Prescrizioni per recupero ai fini abitativi dei sottotetti:

LOCALIZZAZIONE IMMOBILE



ESTRATTO IMMAGINE DA RILIEVO





ID nucleo: 1

ID edificio: 2

Località: Sulzano - via Martiri della Libertà

DATI DI RILEVAZIONE E ANALISI

CATEGORIA EDIFICIO

- EDIFICIO PRINCIPALE
- EDIFICIO PERTINENZIALE
- EDIFICIO ACCESSORIO

LIVELLO DI DISSESTO

- ASSENTE
- PARZIALE
- TOTALE

GRADO DI OCCUPAZIONE

- OCCUPATO
- PARZIALMENTE OCCUPATO
- NON OCCUPATO

TIPO DI RILEVANZA

- TIPOLOGICA
- DI CONTESTO
- NEUTRA / NESSUNA RILEVANZA

GRADO DI COERENZA

- COERENTE
- PARZIALMENTE COERENTE
- TOTALMENTE INCOERENTE

DEST. PREVALENTE - P. TERRA

DEST. PREV. - P. SUPERIORI

DATI OPERATIVI DI PROGETTO

GRADO DI OPERATIVITA'

- RESTAURO E RISANAMENTO CONSERVATIVO - 1° LIVELLO
- RESTAURO E RISANAMENTO CONSERVATIVO - 2° LIVELLO
- RISTRUTTURAZIONE EDILIZIA

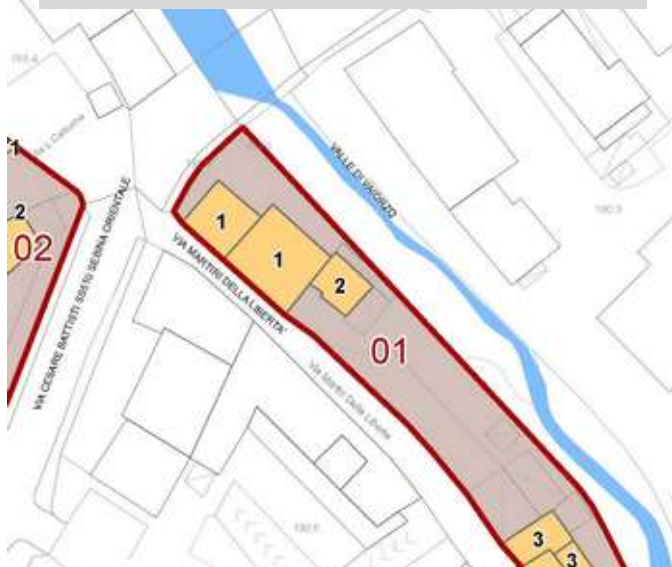
Prescrizioni:

RECUPERO DEI SOTTOTETTI ESISTENTI

- NON AMMESSO
- AMMESSO - AI SENSI DEL TITOLO IV L.R. 12/2005
- AMMESSO SECONDO I LIMITI E PRESCRIZIONI SPECIFICHE

Prescrizioni per recupero ai fini abitativi dei sottotetti:

LOCALIZZAZIONE IMMOBILE



ESTRATTO IMMAGINE DA RILIEVO





ID nucleo: 1

ID edificio: 3

Località: Sulzano - via Martiri della Libertà

DATI DI RILEVAZIONE E ANALISI

CATEGORIA EDIFICIO

- EDIFICIO PRINCIPALE
- EDIFICIO PERTINENZIALE
- EDIFICIO ACCESSORIO

LIVELLO DI DISSESTO

- ASSENTE
- PARZIALE
- TOTALE

GRADO DI OCCUPAZIONE

- OCCUPATO
- PARZIALMENTE OCCUPATO
- NON OCCUPATO

TIPO DI RILEVANZA

- TIPOLOGICA
- DI CONTESTO
- NEUTRA / NESSUNA RILEVANZA

GRADO DI COERENZA

- COERENTE
- PARZIALMENTE COERENTE
- TOTALMENTE INCOERENTE

DEST. PREVALENTE - P. TERRA

DEST. PREV. - P. SUPERIORI

DATI OPERATIVI DI PROGETTO

GRADO DI OPERATIVITA'

- RESTAURO E RISANAMENTO CONSERVATIVO - 1° LIVELLO
- RESTAURO E RISANAMENTO CONSERVATIVO - 2° LIVELLO
- RISTRUTTURAZIONE EDILIZIA

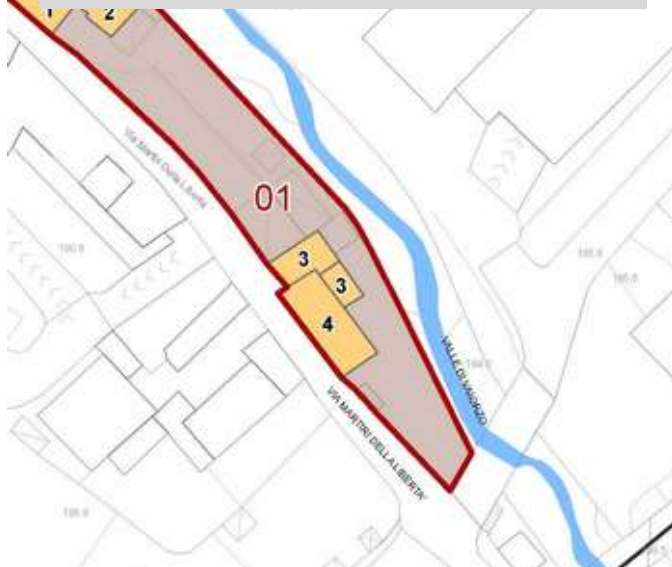
Prescrizioni:

RECUPERO DEI SOTTOTETTI ESISTENTI

- NON AMMESSO
- AMMESSO - AI SENSI DEL TITOLO IV L.R. 12/2005
- AMMESSO SECONDO I LIMITI E PRESCRIZIONI SPECIFICHE

Prescrizioni per recupero ai fini abitativi dei sottotetti:

LOCALIZZAZIONE IMMOBILE



ESTRATTO IMMAGINE DA RILIEVO





ID nucleo: 1

ID edificio: 4

Località: Sulzano - via Martiri della Libertà

DATI DI RILEVAZIONE E ANALISI

CATEGORIA EDIFICIO

- EDIFICIO PRINCIPALE
- EDIFICIO PERTINENZIALE
- EDIFICIO ACCESSORIO

TIPO DI RILEVANZA

- TIPOLOGICA
- DI CONTESTO
- NEUTRA / NESSUNA RILEVANZA

LIVELLO DI DISSESTO

- ASSENTE
- PARZIALE
- TOTALE

GRADO DI COERENZA

- COERENTE
- PARZIALMENTE COERENTE
- TOTALMENTE INCOERENTE

GRADO DI OCCUPAZIONE

- OCCUPATO
- PARZIALMENTE OCCUPATO
- NON OCCUPATO

DEST. PREVALENTE - P. TERRA

Residenziale

DEST. PREV. - P. SUPERIORI

Residenziale

DATI OPERATIVI DI PROGETTO

GRADO DI OPERATIVITA'

- RESTAURO E RISANAMENTO CONSERVATIVO - 1° LIVELLO
- RESTAURO E RISANAMENTO CONSERVATIVO - 2° LIVELLO
- RISTRUTTURAZIONE EDILIZIA

Prescrizioni:

RECUPERO DEI SOTTOTETTI ESISTENTI

- NON AMMESSO
- AMMESSO - AI SENSI DEL TITOLO IV L.R. 12/2005
- AMMESSO SECONDO I LIMITI E PRESCRIZIONI SPECIFICHE

Prescrizioni per recupero ai fini abitativi dei sottotetti:

LOCALIZZAZIONE IMMOBILE



ESTRATTO IMMAGINE DA RILIEVO





ID nucleo: 2

ID edificio: 1

Località: Sulzano - via L Cadorna

DATI DI RILEVAZIONE E ANALISI

CATEGORIA EDIFICIO

- EDIFICIO PRINCIPALE
- EDIFICIO PERTINENZIALE
- EDIFICIO ACCESSORIO

LIVELLO DI DISSESTO

- ASSENTE
- PARZIALE
- TOTALE

GRADO DI OCCUPAZIONE

- OCCUPATO
- PARZIALMENTE OCCUPATO
- NON OCCUPATO

TIPO DI RILEVANZA

- TIPOLOGICA
- DI CONTESTO
- NEUTRA / NESSUNA RILEVANZA

GRADO DI COERENZA

- COERENTE
- PARZIALMENTE COERENTE
- TOTALMENTE INCOERENTE

DEST. PREVALENTE - P. TERRA

Residenziale

DEST. PREV. - P. SUPERIORI

Residenziale

DATI OPERATIVI DI PROGETTO

GRADO DI OPERATIVITA'

- RESTAURO E RISANAMENTO CONSERVATIVO - 1° LIVELLO
- RESTAURO E RISANAMENTO CONSERVATIVO - 2° LIVELLO
- RISTRUTTURAZIONE EDILIZIA

Prescrizioni:

RECUPERO DEI SOTTOTETTI ESISTENTI

- NON AMMESSO
- AMMESSO - AI SENSI DEL TITOLO IV L.R. 12/2005
- AMMESSO SECONDO I LIMITI E PRESCRIZIONI SPECIFICHE

Prescrizioni per recupero ai fini abitativi dei sottotetti:

LOCALIZZAZIONE IMMOBILE



ESTRATTO IMMAGINE DA RILIEVO





ID nucleo: 2

ID edificio: 2

Località: Sulzano - via L Cadorna

DATI DI RILEVAZIONE E ANALISI

CATEGORIA EDIFICIO

- EDIFICIO PRINCIPALE
- EDIFICIO PERTINENZIALE
- EDIFICIO ACCESSORIO

LIVELLO DI DISSESTO

- ASSENTE
- PARZIALE
- TOTALE

GRADO DI OCCUPAZIONE

- OCCUPATO
- PARZIALMENTE OCCUPATO
- NON OCCUPATO

TIPO DI RILEVANZA

- TIPOLOGICA
- DI CONTESTO
- NEUTRA / NESSUNA RILEVANZA

GRADO DI COERENZA

- COERENTE
- PARZIALMENTE COERENTE
- TOTALMENTE INCOERENTE

DEST. PREVALENTE - P. TERRA

Residenziale

DEST. PREV. - P. SUPERIORI

Residenziale

DATI OPERATIVI DI PROGETTO

GRADO DI OPERATIVITA'

- RESTAURO E RISANAMENTO CONSERVATIVO - 1° LIVELLO
- RESTAURO E RISANAMENTO CONSERVATIVO - 2° LIVELLO
- RISTRUTTURAZIONE EDILIZIA

Prescrizioni:

RECUPERO DEI SOTTOTETTI ESISTENTI

- NON AMMESSO
- AMMESSO - AI SENSI DEL TITOLO IV L.R. 12/2005
- AMMESSO SECONDO I LIMITI E PRESCRIZIONI SPECIFICHE

Prescrizioni per recupero ai fini abitativi dei sottotetti:

LOCALIZZAZIONE IMMOBILE



ESTRATTO IMMAGINE DA RILIEVO





ID nucleo: 2

ID edificio: 3

Località: Sulzano - via L Cadorna

DATI DI RILEVAZIONE E ANALISI

CATEGORIA EDIFICIO

- EDIFICIO PRINCIPALE
- EDIFICIO PERTINENZIALE
- EDIFICIO ACCESSORIO

LIVELLO DI DISSESTO

- ASSENTE
- PARZIALE
- TOTALE

GRADO DI OCCUPAZIONE

- OCCUPATO
- PARZIALMENTE OCCUPATO
- NON OCCUPATO

TIPO DI RILEVANZA

- TIPOLOGICA
- DI CONTESTO
- NEUTRA / NESSUNA RILEVANZA

GRADO DI COERENZA

- COERENTE
- PARZIALMENTE COERENTE
- TOTALMENTE INCOERENTE

DEST. PREVALENTE - P. TERRA

DEST. PREV. - P. SUPERIORI

DATI OPERATIVI DI PROGETTO

GRADO DI OPERATIVITA'

- RESTAURO E RISANAMENTO CONSERVATIVO - 1° LIVELLO
- RESTAURO E RISANAMENTO CONSERVATIVO - 2° LIVELLO
- RISTRUTTURAZIONE EDILIZIA

Prescrizioni:

RECUPERO DEI SOTTOTETTI ESISTENTI

- NON AMMESSO
- AMMESSO - AI SENSI DEL TITOLO IV L.R. 12/2005
- AMMESSO SECONDO I LIMITI E PRESCRIZIONI SPECIFICHE

Prescrizioni per recupero ai fini abitativi dei sottotetti:

LOCALIZZAZIONE IMMOBILE



ESTRATTO IMMAGINE DA RILIEVO





ID nucleo: 2

ID edificio: 4

Località: Sulzano - via L Cadorna

DATI DI RILEVAZIONE E ANALISI

CATEGORIA EDIFICIO

- EDIFICIO PRINCIPALE
- EDIFICIO PERTINENZIALE
- EDIFICIO ACCESSORIO

TIPO DI RILEVANZA

- TIPOLOGICA
- DI CONTESTO
- NEUTRA / NESSUNA RILEVANZA

LIVELLO DI DISSESTO

- ASSENTE
- PARZIALE
- TOTALE

GRADO DI COERENZA

- COERENTE
- PARZIALMENTE COERENTE
- TOTALMENTE INCOERENTE

GRADO DI OCCUPAZIONE

- OCCUPATO
- PARZIALMENTE OCCUPATO
- NON OCCUPATO

DEST. PREVALENTE - P. TERRA

Residenziale

DEST. PREV. - P. SUPERIORI

Residenziale

DATI OPERATIVI DI PROGETTO

GRADO DI OPERATIVITA'

- RESTAURO E RISANAMENTO CONSERVATIVO - 1° LIVELLO
- RESTAURO E RISANAMENTO CONSERVATIVO - 2° LIVELLO
- RISTRUTTURAZIONE EDILIZIA

Prescrizioni:

RECUPERO DEI SOTTOTETTI ESISTENTI

- NON AMMESSO
- AMMESSO - AI SENSI DEL TITOLO IV L.R. 12/2005
- AMMESSO SECONDO I LIMITI E PRESCRIZIONI SPECIFICHE

Prescrizioni per recupero ai fini abitativi dei sottotetti:

LOCALIZZAZIONE IMMOBILE



ESTRATTO IMMAGINE DA RILIEVO





ID nucleo: 2

ID edificio: 5

Località: Sulzano - via L Cadorna

DATI DI RILEVAZIONE E ANALISI

CATEGORIA EDIFICIO

- EDIFICIO PRINCIPALE
- EDIFICIO PERTINENZIALE
- EDIFICIO ACCESSORIO

TIPO DI RILEVANZA

- TIPOLOGICA
- DI CONTESTO
- NEUTRA / NESSUNA RILEVANZA

LIVELLO DI DISSESTO

- ASSENTE
- PARZIALE
- TOTALE

GRADO DI COERENZA

- COERENTE
- PARZIALMENTE COERENTE
- TOTALMENTE INCOERENTE

GRADO DI OCCUPAZIONE

- OCCUPATO
- PARZIALMENTE OCCUPATO
- NON OCCUPATO

DEST. PREVALENTE - P. TERRA

Residenziale

DEST. PREV. - P. SUPERIORI

Residenziale

DATI OPERATIVI DI PROGETTO

GRADO DI OPERATIVITA'

- RESTAURO E RISANAMENTO CONSERVATIVO - 1° LIVELLO
- RESTAURO E RISANAMENTO CONSERVATIVO - 2° LIVELLO
- RISTRUTTURAZIONE EDILIZIA

Prescrizioni:

RECUPERO DEI SOTTOTETTI ESISTENTI

- NON AMMESSO
- AMMESSO - AI SENSI DEL TITOLO IV L.R. 12/2005
- AMMESSO SECONDO I LIMITI E PRESCRIZIONI SPECIFICHE

Prescrizioni per recupero ai fini abitativi dei sottotetti:

LOCALIZZAZIONE IMMOBILE



ESTRATTO IMMAGINE DA RILIEVO





ID nucleo: 2

ID edificio: 6

Località: Sulzano - via L. Cadorna

DATI DI RILEVAZIONE E ANALISI

CATEGORIA EDIFICIO

- EDIFICIO PRINCIPALE
- EDIFICIO PERTINENZIALE
- EDIFICIO ACCESSORIO

LIVELLO DI DISSESTO

- ASSENTE
- PARZIALE
- TOTALE

GRADO DI OCCUPAZIONE

- OCCUPATO
- PARZIALMENTE OCCUPATO
- NON OCCUPATO

TIPO DI RILEVANZA

- TIPOLOGICA
- DI CONTESTO
- NEUTRA / NESSUNA RILEVANZA

GRADO DI COERENZA

- COERENTE
- PARZIALMENTE COERENTE
- TOTALMENTE INCOERENTE

DEST. PREVALENTE - P. TERRA

Commerciale

DEST. PREV. - P. SUPERIORI

Residenziale

DATI OPERATIVI DI PROGETTO

GRADO DI OPERATIVITA'

- RESTAURO E RISANAMENTO CONSERVATIVO - 1° LIVELLO
- RESTAURO E RISANAMENTO CONSERVATIVO - 2° LIVELLO
- RISTRUTTURAZIONE EDILIZIA

Prescrizioni:

RECUPERO DEI SOTTOTETTI ESISTENTI

- NON AMMESSO
- AMMESSO - AI SENSI DEL TITOLO IV L.R. 12/2005
- AMMESSO SECONDO I LIMITI E PRESCRIZIONI SPECIFICHE

Prescrizioni per recupero ai fini abitativi dei sottotetti:

LOCALIZZAZIONE IMMOBILE



ESTRATTO IMMAGINE DA RILIEVO





ID nucleo: 2

ID edificio: 7

Località: Sulzano - Piazza 28 Maggio

DATI DI RILEVAZIONE E ANALISI

CATEGORIA EDIFICIO

- EDIFICIO PRINCIPALE
- EDIFICIO PERTINENZIALE
- EDIFICIO ACCESSORIO

LIVELLO DI DISSESTO

- ASSENTE
- PARZIALE
- TOTALE

GRADO DI OCCUPAZIONE

- OCCUPATO
- PARZIALMENTE OCCUPATO
- NON OCCUPATO

TIPO DI RILEVANZA

- TIPOLOGICA
- DI CONTESTO
- NEUTRA / NESSUNA RILEVANZA

GRADO DI COERENZA

- COERENTE
- PARZIALMENTE COERENTE
- TOTALMENTE INCOERENTE

DEST. PREVALENTE - P. TERRA

Commerciale

DEST. PREV. - P. SUPERIORI

Servizi e attrezzature di interesse generale

DATI OPERATIVI DI PROGETTO

GRADO DI OPERATIVITA'

- RESTAURO E RISANAMENTO CONSERVATIVO - 1° LIVELLO
- RESTAURO E RISANAMENTO CONSERVATIVO - 2° LIVELLO
- RISTRUTTURAZIONE EDILIZIA

Prescrizioni:

RECUPERO DEI SOTTOTETTI ESISTENTI

- NON AMMESSO
- AMMESSO - AI SENSI DEL TITOLO IV L.R. 12/2005
- AMMESSO SECONDO I LIMITI E PRESCRIZIONI SPECIFICHE

Prescrizioni per recupero ai fini abitativi dei sottotetti:

LOCALIZZAZIONE IMMOBILE



ESTRATTO IMMAGINE DA RILIEVO





ID nucleo: 2

ID edificio: 8

Località: Sulzano - Via Cesare Battisti SS Sebino orientale

DATI DI RILEVAZIONE E ANALISI

CATEGORIA EDIFICIO

- EDIFICIO PRINCIPALE
- EDIFICIO PERTINENZIALE
- EDIFICIO ACCESSORIO

TIPO DI RILEVANZA

- TIPOLOGICA
- DI CONTESTO
- NEUTRA / NESSUNA RILEVANZA

LIVELLO DI DISSESTO

- ASSENTE
- PARZIALE
- TOTALE

GRADO DI COERENZA

- COERENTE
- PARZIALMENTE COERENTE
- TOTALMENTE INCOERENTE

GRADO DI OCCUPAZIONE

- OCCUPATO
- PARZIALMENTE OCCUPATO
- NON OCCUPATO

DEST. PREVALENTE - P. TERRA

Residenziale

DEST. PREV. - P. SUPERIORI

Residenziale

DATI OPERATIVI DI PROGETTO

GRADO DI OPERATIVITA'

- RESTAURO E RISANAMENTO CONSERVATIVO - 1° LIVELLO
- RESTAURO E RISANAMENTO CONSERVATIVO - 2° LIVELLO
- RISTRUTTURAZIONE EDILIZIA

Prescrizioni:

RECUPERO DEI SOTTOTETTI ESISTENTI

- NON AMMESSO
- AMMESSO - AI SENSI DEL TITOLO IV L.R. 12/2005
- AMMESSO SECONDO I LIMITI E PRESCRIZIONI SPECIFICHE

Prescrizioni per recupero ai fini abitativi dei sottotetti:

LOCALIZZAZIONE IMMOBILE



ESTRATTO IMMAGINE DA RILIEVO





ID nucleo: 2

ID edificio: 9

Località: Sulzano - Piazza 28 Maggio

DATI DI RILEVAZIONE E ANALISI

CATEGORIA EDIFICIO

- EDIFICIO PRINCIPALE
- EDIFICIO PERTINENZIALE
- EDIFICIO ACCESSORIO

LIVELLO DI DISSESTO

- ASSENTE
- PARZIALE
- TOTALE

GRADO DI OCCUPAZIONE

- OCCUPATO
- PARZIALMENTE OCCUPATO
- NON OCCUPATO

TIPO DI RILEVANZA

- TIPOLOGICA
- DI CONTESTO
- NEUTRA / NESSUNA RILEVANZA

GRADO DI COERENZA

- COERENTE
- PARZIALMENTE COERENTE
- TOTALMENTE INCOERENTE

DEST. PREVALENTE - P. TERRA

Servizi e attrezzature di interesse generale

DEST. PREV. - P. SUPERIORI

DATI OPERATIVI DI PROGETTO

GRADO DI OPERATIVITA'

- RESTAURO E RISANAMENTO CONSERVATIVO - 1° LIVELLO
- RESTAURO E RISANAMENTO CONSERVATIVO - 2° LIVELLO
- RISTRUTTURAZIONE EDILIZIA

Prescrizioni:

RECUPERO DEI SOTTOTETTI ESISTENTI

- NON AMMESSO
- AMMESSO - AI SENSI DEL TITOLO IV L.R. 12/2005
- AMMESSO SECONDO I LIMITI E PRESCRIZIONI SPECIFICHE

Prescrizioni per recupero ai fini abitativi dei sottotetti:

LOCALIZZAZIONE IMMOBILE



ESTRATTO IMMAGINE DA RILIEVO





ID nucleo: 3

ID edificio: 1

Località: Sulzano - Via L. Cadorna

DATI DI RILEVAZIONE E ANALISI

CATEGORIA EDIFICIO

- EDIFICIO PRINCIPALE
- EDIFICIO PERTINENZIALE
- EDIFICIO ACCESSORIO

LIVELLO DI DISSESTO

- ASSENTE
- PARZIALE
- TOTALE

GRADO DI OCCUPAZIONE

- OCCUPATO
- PARZIALMENTE OCCUPATO
- NON OCCUPATO

TIPO DI RILEVANZA

- TIPOLOGICA
- DI CONTESTO
- NEUTRA / NESSUNA RILEVANZA

GRADO DI COERENZA

- COERENTE
- PARZIALMENTE COERENTE
- TOTALMENTE INCOERENTE

DEST. PREVALENTE - P. TERRA

Residenziale

DEST. PREV. - P. SUPERIORI

Residenziale

DATI OPERATIVI DI PROGETTO

GRADO DI OPERATIVITA'

- RESTAURO E RISANAMENTO CONSERVATIVO - 1° LIVELLO
- RESTAURO E RISANAMENTO CONSERVATIVO - 2° LIVELLO
- RISTRUTTURAZIONE EDILIZIA

Prescrizioni:

RECUPERO DEI SOTTOTETTI ESISTENTI

- NON AMMESSO
- AMMESSO - AI SENSI DEL TITOLO IV L.R. 12/2005
- AMMESSO SECONDO I LIMITI E PRESCRIZIONI SPECIFICHE

Prescrizioni per recupero ai fini abitativi dei sottotetti:

LOCALIZZAZIONE IMMOBILE



ESTRATTO IMMAGINE DA RILIEVO





ID nucleo: 3

ID edificio: 2

Località: Sulzano - Via L. Cadorna

DATI DI RILEVAZIONE E ANALISI

CATEGORIA EDIFICIO

- EDIFICIO PRINCIPALE
- EDIFICIO PERTINENZIALE
- EDIFICIO ACCESSORIO

LIVELLO DI DISSESTO

- ASSENTE
- PARZIALE
- TOTALE

GRADO DI OCCUPAZIONE

- OCCUPATO
- PARZIALMENTE OCCUPATO
- NON OCCUPATO

TIPO DI RILEVANZA

- TIPOLOGICA
- DI CONTESTO
- NEUTRA / NESSUNA RILEVANZA

GRADO DI COERENZA

- COERENTE
- PARZIALMENTE COERENTE
- TOTALMENTE INCOERENTE

DEST. PREVALENTE - P. TERRA

Residenziale

DEST. PREV. - P. SUPERIORI

Residenziale

DATI OPERATIVI DI PROGETTO

GRADO DI OPERATIVITA'

- RESTAURO E RISANAMENTO CONSERVATIVO - 1° LIVELLO
- RESTAURO E RISANAMENTO CONSERVATIVO - 2° LIVELLO
- RISTRUTTURAZIONE EDILIZIA

Prescrizioni:

RECUPERO DEI SOTTOTETTI ESISTENTI

- NON AMMESSO
- AMMESSO - AI SENSI DEL TITOLO IV L.R. 12/2005
- AMMESSO SECONDO I LIMITI E PRESCRIZIONI SPECIFICHE

Prescrizioni per recupero ai fini abitativi dei sottotetti:

LOCALIZZAZIONE IMMOBILE



ESTRATTO IMMAGINE DA RILIEVO





ID nucleo: 3

ID edificio: 3

Località: Sulzano - Via L. Cadorna

DATI DI RILEVAZIONE E ANALISI

CATEGORIA EDIFICIO

- EDIFICIO PRINCIPALE
- EDIFICIO PERTINENZIALE
- EDIFICIO ACCESSORIO

LIVELLO DI DISSESTO

- ASSENTE
- PARZIALE
- TOTALE

GRADO DI OCCUPAZIONE

- OCCUPATO
- PARZIALMENTE OCCUPATO
- NON OCCUPATO

TIPO DI RILEVANZA

- TIPOLOGICA
- DI CONTESTO
- NEUTRA / NESSUNA RILEVANZA

GRADO DI COERENZA

- COERENTE
- PARZIALMENTE COERENTE
- TOTALMENTE INCOERENTE

DEST. PREVALENTE - P. TERRA

Residenziale

DEST. PREV. - P. SUPERIORI

Residenziale

DATI OPERATIVI DI PROGETTO

GRADO DI OPERATIVITA'

- RESTAURO E RISANAMENTO CONSERVATIVO - 1° LIVELLO
- RESTAURO E RISANAMENTO CONSERVATIVO - 2° LIVELLO
- RISTRUTTURAZIONE EDILIZIA

Prescrizioni:

RECUPERO DEI SOTTOTETTI ESISTENTI

- NON AMMESSO
- AMMESSO - AI SENSI DEL TITOLO IV L.R. 12/2005
- AMMESSO SECONDO I LIMITI E PRESCRIZIONI SPECIFICHE

Prescrizioni per recupero ai fini abitativi dei sottotetti:

LOCALIZZAZIONE IMMOBILE



ESTRATTO IMMAGINE DA RILIEVO





ID nucleo: 3

ID edificio: 4

Località: Sulzano - Via L. Cadorna

DATI DI RILEVAZIONE E ANALISI

CATEGORIA EDIFICIO

- EDIFICIO PRINCIPALE
- EDIFICIO PERTINENZIALE
- EDIFICIO ACCESSORIO

LIVELLO DI DISSESTO

- ASSENTE
- PARZIALE
- TOTALE

GRADO DI OCCUPAZIONE

- OCCUPATO
- PARZIALMENTE OCCUPATO
- NON OCCUPATO

TIPO DI RILEVANZA

- TIPOLOGICA
- DI CONTESTO
- NEUTRA / NESSUNA RILEVANZA

GRADO DI COERENZA

- COERENTE
- PARZIALMENTE COERENTE
- TOTALMENTE INCOERENTE

DEST. PREVALENTE - P. TERRA

Residenziale

DEST. PREV. - P. SUPERIORI

Residenziale

DATI OPERATIVI DI PROGETTO

GRADO DI OPERATIVITA'

- RESTAURO E RISANAMENTO CONSERVATIVO - 1° LIVELLO
- RESTAURO E RISANAMENTO CONSERVATIVO - 2° LIVELLO
- RISTRUTTURAZIONE EDILIZIA

Prescrizioni:

RECUPERO DEI SOTTOTETTI ESISTENTI

- NON AMMESSO
- AMMESSO - AI SENSI DEL TITOLO IV L.R. 12/2005
- AMMESSO SECONDO I LIMITI E PRESCRIZIONI SPECIFICHE

Prescrizioni per recupero ai fini abitativi dei sottotetti:

LOCALIZZAZIONE IMMOBILE



ESTRATTO IMMAGINE DA RILIEVO





ID nucleo: 3

ID edificio: 5

Località: Sulzano - Via L. Cadorna

DATI DI RILEVAZIONE E ANALISI

CATEGORIA EDIFICIO

- EDIFICIO PRINCIPALE
- EDIFICIO PERTINENZIALE
- EDIFICIO ACCESSORIO

LIVELLO DI DISSESTO

- ASSENTE
- PARZIALE
- TOTALE

GRADO DI OCCUPAZIONE

- OCCUPATO
- PARZIALMENTE OCCUPATO
- NON OCCUPATO

TIPO DI RILEVANZA

- TIPOLOGICA
- DI CONTESTO
- NEUTRA / NESSUNA RILEVANZA

GRADO DI COERENZA

- COERENTE
- PARZIALMENTE COERENTE
- TOTALMENTE INCOERENTE

DEST. PREVALENTE - P. TERRA

Residenziale

DEST. PREV. - P. SUPERIORI

Residenziale

DATI OPERATIVI DI PROGETTO

GRADO DI OPERATIVITA'

- RESTAURO E RISANAMENTO CONSERVATIVO - 1° LIVELLO
- RESTAURO E RISANAMENTO CONSERVATIVO - 2° LIVELLO
- RISTRUTTURAZIONE EDILIZIA

Prescrizioni:

Mantenimento e recupero degli archi, dei portali nonché della volta di passaggio della viabilità pubblica.

RECUPERO DEI SOTTOTETTI ESISTENTI

- NON AMMESSO
- AMMESSO - AI SENSI DEL TITOLO IV L.R. 12/2005
- AMMESSO SECONDO I LIMITI E PRESCRIZIONI SPECIFICHE

Prescrizioni per recupero ai fini abitativi dei sottotetti:

LOCALIZZAZIONE IMMOBILE



ESTRATTO IMMAGINE DA RILIEVO





ID nucleo: 3

ID edificio: 6

Località: Sulzano - Via L. Cadorna

DATI DI RILEVAZIONE E ANALISI

CATEGORIA EDIFICIO

- EDIFICIO PRINCIPALE
- EDIFICIO PERTINENZIALE
- EDIFICIO ACCESSORIO

LIVELLO DI DISSESTO

- ASSENTE
- PARZIALE
- TOTALE

GRADO DI OCCUPAZIONE

- OCCUPATO
- PARZIALMENTE OCCUPATO
- NON OCCUPATO

TIPO DI RILEVANZA

- TIPOLOGICA
- DI CONTESTO
- NEUTRA / NESSUNA RILEVANZA

GRADO DI COERENZA

- COERENTE
- PARZIALMENTE COERENTE
- TOTALMENTE INCOERENTE

DEST. PREVALENTE - P. TERRA

Residenziale

DEST. PREV. - P. SUPERIORI

Residenziale

DATI OPERATIVI DI PROGETTO

GRADO DI OPERATIVITA'

- RESTAURO E RISANAMENTO CONSERVATIVO - 1° LIVELLO
- RESTAURO E RISANAMENTO CONSERVATIVO - 2° LIVELLO
- RISTRUTTURAZIONE EDILIZIA

Prescrizioni:

Mantenimento e recupero degli archi e colonne costituenti il porticato al Piano terra.

RECUPERO DEI SOTTOTETTI ESISTENTI

- NON AMMESSO
- AMMESSO - AI SENSI DEL TITOLO IV L.R. 12/2005
- AMMESSO SECONDO I LIMITI E PRESCRIZIONI SPECIFICHE

Prescrizioni per recupero ai fini abitativi dei sottotetti:

LOCALIZZAZIONE IMMOBILE



ESTRATTO IMMAGINE DA RILIEVO





ID nucleo: 3

ID edificio: 7

Località: Sulzano - Via L. Cadorna

DATI DI RILEVAZIONE E ANALISI

CATEGORIA EDIFICIO

- EDIFICIO PRINCIPALE
- EDIFICIO PERTINENZIALE
- EDIFICIO ACCESSORIO

LIVELLO DI DISSESTO

- ASSENTE
- PARZIALE
- TOTALE

GRADO DI OCCUPAZIONE

- OCCUPATO
- PARZIALMENTE OCCUPATO
- NON OCCUPATO

TIPO DI RILEVANZA

- TIPOLOGICA
- DI CONTESTO
- NEUTRA / NESSUNA RILEVANZA

GRADO DI COERENZA

- COERENTE
- PARZIALMENTE COERENTE
- TOTALMENTE INCOERENTE

DEST. PREVALENTE - P. TERRA

DEST. PREV. - P. SUPERIORI

DATI OPERATIVI DI PROGETTO

GRADO DI OPERATIVITA'

- RESTAURO E RISANAMENTO CONSERVATIVO - 1° LIVELLO
- RESTAURO E RISANAMENTO CONSERVATIVO - 2° LIVELLO
- RISTRUTTURAZIONE EDILIZIA

Prescrizioni:

RECUPERO DEI SOTTOTETTI ESISTENTI

- NON AMMESSO
- AMMESSO - AI SENSI DEL TITOLO IV L.R. 12/2005
- AMMESSO SECONDO I LIMITI E PRESCRIZIONI SPECIFICHE

Prescrizioni per recupero ai fini abitativi dei sottotetti:

LOCALIZZAZIONE IMMOBILE



ESTRATTO IMMAGINE DA RILIEVO





ID nucleo: 3

ID edificio: 8

Località: Sulzano - Via L. Cadorna

DATI DI RILEVAZIONE E ANALISI

CATEGORIA EDIFICIO

- EDIFICIO PRINCIPALE
- EDIFICIO PERTINENZIALE
- EDIFICIO ACCESSORIO

LIVELLO DI DISSESTO

- ASSENTE
- PARZIALE
- TOTALE

GRADO DI OCCUPAZIONE

- OCCUPATO
- PARZIALMENTE OCCUPATO
- NON OCCUPATO

TIPO DI RILEVANZA

- TIPOLOGICA
- DI CONTESTO
- NEUTRA / NESSUNA RILEVANZA

GRADO DI COERENZA

- COERENTE
- PARZIALMENTE COERENTE
- TOTALMENTE INCOERENTE

DEST. PREVALENTE - P. TERRA

Residenziale

DEST. PREV. - P. SUPERIORI

Residenziale

DATI OPERATIVI DI PROGETTO

GRADO DI OPERATIVITA'

- RESTAURO E RISANAMENTO CONSERVATIVO - 1° LIVELLO
- RESTAURO E RISANAMENTO CONSERVATIVO - 2° LIVELLO
- RISTRUTTURAZIONE EDILIZIA

Prescrizioni:

RECUPERO DEI SOTTOTETTI ESISTENTI

- NON AMMESSO
- AMMESSO - AI SENSI DEL TITOLO IV L.R. 12/2005
- AMMESSO SECONDO I LIMITI E PRESCRIZIONI SPECIFICHE

Prescrizioni per recupero ai fini abitativi dei sottotetti:

LOCALIZZAZIONE IMMOBILE



ESTRATTO IMMAGINE DA RILIEVO





ID nucleo: 3

ID edificio: 9

Località: Sulzano - Via L. Cadorna

DATI DI RILEVAZIONE E ANALISI

CATEGORIA EDIFICIO

- EDIFICIO PRINCIPALE
- EDIFICIO PERTINENZIALE
- EDIFICIO ACCESSORIO

LIVELLO DI DISSESTO

- ASSENTE
- PARZIALE
- TOTALE

GRADO DI OCCUPAZIONE

- OCCUPATO
- PARZIALMENTE OCCUPATO
- NON OCCUPATO

TIPO DI RILEVANZA

- TIPOLOGICA
- DI CONTESTO
- NEUTRA / NESSUNA RILEVANZA

GRADO DI COERENZA

- COERENTE
- PARZIALMENTE COERENTE
- TOTALMENTE INCOERENTE

DEST. PREVALENTE - P. TERRA

Residenziale

DEST. PREV. - P. SUPERIORI

Residenziale

DATI OPERATIVI DI PROGETTO

GRADO DI OPERATIVITA'

- RESTAURO E RISANAMENTO CONSERVATIVO - 1° LIVELLO
- RESTAURO E RISANAMENTO CONSERVATIVO - 2° LIVELLO
- RISTRUTTURAZIONE EDILIZIA

RECUPERO DEI SOTTOTETTI ESISTENTI

- NON AMMESSO
- AMMESSO - AI SENSI DEL TITOLO IV L.R. 12/2005
- AMMESSO SECONDO I LIMITI E PRESCRIZIONI SPECIFICHE

Prescrizioni:

Mantenimento di muro pietra a vista nonché del poggolo in facciata lato nord.

Prescrizioni per recupero ai fini abitativi dei sottotetti:

LOCALIZZAZIONE IMMOBILE



ESTRATTO IMMAGINE DA RILIEVO





ID nucleo: 3

ID edificio: 10

Località: Sulzano - Via L. Cadorna

DATI DI RILEVAZIONE E ANALISI

CATEGORIA EDIFICIO

- EDIFICIO PRINCIPALE
- EDIFICIO PERTINENZIALE
- EDIFICIO ACCESSORIO

LIVELLO DI DISSESTO

- ASSENTE
- PARZIALE
- TOTALE

GRADO DI OCCUPAZIONE

- OCCUPATO
- PARZIALMENTE OCCUPATO
- NON OCCUPATO

TIPO DI RILEVANZA

- TIPOLOGICA
- DI CONTESTO
- NEUTRA / NESSUNA RILEVANZA

GRADO DI COERENZA

- COERENTE
- PARZIALMENTE COERENTE
- TOTALMENTE INCOERENTE

DEST. PREVALENTE - P. TERRA

Residenziale

DEST. PREV. - P. SUPERIORI

Residenziale

DATI OPERATIVI DI PROGETTO

GRADO DI OPERATIVITA'

- RESTAURO E RISANAMENTO CONSERVATIVO - 1° LIVELLO
- RESTAURO E RISANAMENTO CONSERVATIVO - 2° LIVELLO
- RISTRUTTURAZIONE EDILIZIA

Prescrizioni:

Mantenimento del portale in pietra di accesso lungo via L. Cadorna.

RECUPERO DEI SOTTOTETTI ESISTENTI

- NON AMMESSO
- AMMESSO - AI SENSI DEL TITOLO IV L.R. 12/2005
- AMMESSO SECONDO I LIMITI E PRESCRIZIONI SPECIFICHE

Prescrizioni per recupero ai fini abitativi dei sottotetti:

LOCALIZZAZIONE IMMOBILE



ESTRATTO IMMAGINE DA RILIEVO





ID nucleo: 3

ID edificio: 11

Località: Sulzano - Via L. Cadorna

DATI DI RILEVAZIONE E ANALISI

CATEGORIA EDIFICIO

- EDIFICIO PRINCIPALE
- EDIFICIO PERTINENZIALE
- EDIFICIO ACCESSORIO

LIVELLO DI DISSESTO

- ASSENTE
- PARZIALE
- TOTALE

GRADO DI OCCUPAZIONE

- OCCUPATO
- PARZIALMENTE OCCUPATO
- NON OCCUPATO

TIPO DI RILEVANZA

- TIPOLOGICA
- DI CONTESTO
- NEUTRA / NESSUNA RILEVANZA

GRADO DI COERENZA

- COERENTE
- PARZIALMENTE COERENTE
- TOTALMENTE INCOERENTE

DEST. PREVALENTE - P. TERRA

Residenziale

DEST. PREV. - P. SUPERIORI

Residenziale

DATI OPERATIVI DI PROGETTO

GRADO DI OPERATIVITA'

- RESTAURO E RISANAMENTO CONSERVATIVO - 1° LIVELLO
- RESTAURO E RISANAMENTO CONSERVATIVO - 2° LIVELLO
- RISTRUTTURAZIONE EDILIZIA

Prescrizioni:

Mantenimento del portale in pietra di accesso lungo via L. Cadorna.

RECUPERO DEI SOTTOTETTI ESISTENTI

- NON AMMESSO
- AMMESSO - AI SENSI DEL TITOLO IV L.R. 12/2005
- AMMESSO SECONDO I LIMITI E PRESCRIZIONI SPECIFICHE

Prescrizioni per recupero ai fini abitativi dei sottotetti:

LOCALIZZAZIONE IMMOBILE



ESTRATTO IMMAGINE DA RILIEVO





ID nucleo: 3

ID edificio: 12

Località: Sulzano - Via L. Cadorna

DATI DI RILEVAZIONE E ANALISI

CATEGORIA EDIFICIO

- EDIFICIO PRINCIPALE
- EDIFICIO PERTINENZIALE
- EDIFICIO ACCESSORIO

LIVELLO DI DISSESTO

- ASSENTE
- PARZIALE
- TOTALE

GRADO DI OCCUPAZIONE

- OCCUPATO
- PARZIALMENTE OCCUPATO
- NON OCCUPATO

TIPO DI RILEVANZA

- TIPOLOGICA
- DI CONTESTO
- NEUTRA / NESSUNA RILEVANZA

GRADO DI COERENZA

- COERENTE
- PARZIALMENTE COERENTE
- TOTALMENTE INCOERENTE

DEST. PREVALENTE - P. TERRA

Residenziale

DEST. PREV. - P. SUPERIORI

Residenziale

DATI OPERATIVI DI PROGETTO

GRADO DI OPERATIVITA'

- RESTAURO E RISANAMENTO CONSERVATIVO - 1° LIVELLO
- RESTAURO E RISANAMENTO CONSERVATIVO - 2° LIVELLO
- RISTRUTTURAZIONE EDILIZIA

Prescrizioni:

Mantenimento del portale in pietra di accesso lungo via L. Cadorna.

RECUPERO DEI SOTTOTETTI ESISTENTI

- NON AMMESSO
- AMMESSO - AI SENSI DEL TITOLO IV L.R. 12/2005
- AMMESSO SECONDO I LIMITI E PRESCRIZIONI SPECIFICHE

Prescrizioni per recupero ai fini abitativi dei sottotetti:

LOCALIZZAZIONE IMMOBILE



ESTRATTO IMMAGINE DA RILIEVO





ID nucleo: 3

ID edificio: 13

Località: Sulzano - Via L. Cadorna

DATI DI RILEVAZIONE E ANALISI

CATEGORIA EDIFICIO

- EDIFICIO PRINCIPALE
- EDIFICIO PERTINENZIALE
- EDIFICIO ACCESSORIO

LIVELLO DI DISSESTO

- ASSENTE
- PARZIALE
- TOTALE

GRADO DI OCCUPAZIONE

- OCCUPATO
- PARZIALMENTE OCCUPATO
- NON OCCUPATO

TIPO DI RILEVANZA

- TIPOLOGICA
- DI CONTESTO
- NEUTRA / NESSUNA RILEVANZA

GRADO DI COERENZA

- COERENTE
- PARZIALMENTE COERENTE
- TOTALMENTE INCOERENTE

DEST. PREVALENTE - P. TERRA

Servizi e attrezzature di interesse generale

DEST. PREV. - P. SUPERIORI

DATI OPERATIVI DI PROGETTO

GRADO DI OPERATIVITA'

- RESTAURO E RISANAMENTO CONSERVATIVO - 1° LIVELLO
- RESTAURO E RISANAMENTO CONSERVATIVO - 2° LIVELLO
- RISTRUTTURAZIONE EDILIZIA

Prescrizioni:

RECUPERO DEI SOTTOTETTI ESISTENTI

- NON AMMESSO
- AMMESSO - AI SENSI DEL TITOLO IV L.R. 12/2005
- AMMESSO SECONDO I LIMITI E PRESCRIZIONI SPECIFICHE

Prescrizioni per recupero ai fini abitativi dei sottotetti:

LOCALIZZAZIONE IMMOBILE



ESTRATTO IMMAGINE DA RILIEVO





ID nucleo: 3

ID edificio: 14

Località: Sulzano - Via L. Cadorna

DATI DI RILEVAZIONE E ANALISI

CATEGORIA EDIFICIO

- EDIFICIO PRINCIPALE
- EDIFICIO PERTINENZIALE
- EDIFICIO ACCESSORIO

LIVELLO DI DISSESTO

- ASSENTE
- PARZIALE
- TOTALE

GRADO DI OCCUPAZIONE

- OCCUPATO
- PARZIALMENTE OCCUPATO
- NON OCCUPATO

TIPO DI RILEVANZA

- TIPOLOGICA
- DI CONTESTO
- NEUTRA / NESSUNA RILEVANZA

GRADO DI COERENZA

- COERENTE
- PARZIALMENTE COERENTE
- TOTALMENTE INCOERENTE

DEST. PREVALENTE - P. TERRA

Residenziale

DEST. PREV. - P. SUPERIORI

Residenziale

DATI OPERATIVI DI PROGETTO

GRADO DI OPERATIVITA'

- RESTAURO E RISANAMENTO CONSERVATIVO - 1° LIVELLO
- RESTAURO E RISANAMENTO CONSERVATIVO - 2° LIVELLO
- RISTRUTTURAZIONE EDILIZIA

Prescrizioni:

Mantenimento decorazioni intonaco in facciata. Mantenimento riquadrature imbotti forometrie.

RECUPERO DEI SOTTOTETTI ESISTENTI

- NON AMMESSO
- AMMESSO - AI SENSI DEL TITOLO IV L.R. 12/2005
- AMMESSO SECONDO I LIMITI E PRESCRIZIONI SPECIFICHE

Prescrizioni per recupero ai fini abitativi dei sottotetti:

LOCALIZZAZIONE IMMOBILE



ESTRATTO IMMAGINE DA RILIEVO





ID nucleo: 3

ID edificio: 15

Località: Sulzano - Via Don Turla

DATI DI RILEVAZIONE E ANALISI

CATEGORIA EDIFICIO

- EDIFICIO PRINCIPALE
- EDIFICIO PERTINENZIALE
- EDIFICIO ACCESSORIO

LIVELLO DI DISSESTO

- ASSENTE
- PARZIALE
- TOTALE

GRADO DI OCCUPAZIONE

- OCCUPATO
- PARZIALMENTE OCCUPATO
- NON OCCUPATO

TIPO DI RILEVANZA

- TIPOLOGICA
- DI CONTESTO
- NEUTRA / NESSUNA RILEVANZA

GRADO DI COERENZA

- COERENTE
- PARZIALMENTE COERENTE
- TOTALMENTE INCOERENTE

DEST. PREVALENTE - P. TERRA

Residenziale

DEST. PREV. - P. SUPERIORI

Residenziale

DATI OPERATIVI DI PROGETTO

GRADO DI OPERATIVITA'

- RESTAURO E RISANAMENTO CONSERVATIVO - 1° LIVELLO
- RESTAURO E RISANAMENTO CONSERVATIVO - 2° LIVELLO
- RISTRUTTURAZIONE EDILIZIA

Prescrizioni:

Mantenimento dei portali di ingresso lungo il fronte pubblico. Rispetto dell'allineamento delle forometria in facciata.

RECUPERO DEI SOTTOTETTI ESISTENTI

- NON AMMESSO
- AMMESSO - AI SENSI DEL TITOLO IV L.R. 12/2005
- AMMESSO SECONDO I LIMITI E PRESCRIZIONI SPECIFICHE

Prescrizioni per recupero ai fini abitativi dei sottotetti:

LOCALIZZAZIONE IMMOBILE



ESTRATTO IMMAGINE DA RILIEVO





ID nucleo: 3

ID edificio: 16

Località: Sulzano - Via Don Turla

DATI DI RILEVAZIONE E ANALISI

CATEGORIA EDIFICIO

- EDIFICIO PRINCIPALE
- EDIFICIO PERTINENZIALE
- EDIFICIO ACCESSORIO

LIVELLO DI DISSESTO

- ASSENTE
- PARZIALE
- TOTALE

GRADO DI OCCUPAZIONE

- OCCUPATO
- PARZIALMENTE OCCUPATO
- NON OCCUPATO

TIPO DI RILEVANZA

- TIPOLOGICA
- DI CONTESTO
- NEUTRA / NESSUNA RILEVANZA

GRADO DI COERENZA

- COERENTE
- PARZIALMENTE COERENTE
- TOTALMENTE INCOERENTE

DEST. PREVALENTE - P. TERRA

Residenziale

DEST. PREV. - P. SUPERIORI

Residenziale

DATI OPERATIVI DI PROGETTO

GRADO DI OPERATIVITA'

- RESTAURO E RISANAMENTO CONSERVATIVO - 1° LIVELLO
- RESTAURO E RISANAMENTO CONSERVATIVO - 2° LIVELLO
- RISTRUTTURAZIONE EDILIZIA

Prescrizioni:

Mantenimento dei portali di ingresso lungo il fronte pubblico.

RECUPERO DEI SOTTOTETTI ESISTENTI

- NON AMMESSO
- AMMESSO - AI SENSI DEL TITOLO IV L.R. 12/2005
- AMMESSO SECONDO I LIMITI E PRESCRIZIONI SPECIFICHE

Prescrizioni per recupero ai fini abitativi dei sottotetti:

LOCALIZZAZIONE IMMOBILE



ESTRATTO IMMAGINE DA RILIEVO





ID nucleo: 3

ID edificio: 17

Località: Sulzano - Via Don Turla

DATI DI RILEVAZIONE E ANALISI

CATEGORIA EDIFICIO

- EDIFICIO PRINCIPALE
- EDIFICIO PERTINENZIALE
- EDIFICIO ACCESSORIO

LIVELLO DI DISSESTO

- ASSENTE
- PARZIALE
- TOTALE

GRADO DI OCCUPAZIONE

- OCCUPATO
- PARZIALMENTE OCCUPATO
- NON OCCUPATO

TIPO DI RILEVANZA

- TIPOLOGICA
- DI CONTESTO
- NEUTRA / NESSUNA RILEVANZA

GRADO DI COERENZA

- COERENTE
- PARZIALMENTE COERENTE
- TOTALMENTE INCOERENTE

DEST. PREVALENTE - P. TERRA

Residenziale

DEST. PREV. - P. SUPERIORI

Residenziale

DATI OPERATIVI DI PROGETTO

GRADO DI OPERATIVITA'

- RESTAURO E RISANAMENTO CONSERVATIVO - 1° LIVELLO
- RESTAURO E RISANAMENTO CONSERVATIVO - 2° LIVELLO
- RISTRUTTURAZIONE EDILIZIA

RECUPERO DEI SOTTOTETTI ESISTENTI

- NON AMMESSO
- AMMESSO - AI SENSI DEL TITOLO IV L.R. 12/2005
- AMMESSO SECONDO I LIMITI E PRESCRIZIONI SPECIFICHE

Prescrizioni:


Mantenimento dei portali di ingresso lungo il fronte pubblico.

Prescrizioni per recupero ai fini abitativi dei sottotetti:

LOCALIZZAZIONE IMMOBILE



ESTRATTO IMMAGINE DA RILIEVO





ID nucleo: 3

ID edificio: 18

Località: Sulzano - Via Don Turla

DATI DI RILEVAZIONE E ANALISI

CATEGORIA EDIFICIO

- EDIFICIO PRINCIPALE
- EDIFICIO PERTINENZIALE
- EDIFICIO ACCESSORIO

LIVELLO DI DISSESTO

- ASSENTE
- PARZIALE
- TOTALE

GRADO DI OCCUPAZIONE

- OCCUPATO
- PARZIALMENTE OCCUPATO
- NON OCCUPATO

TIPO DI RILEVANZA

- TIPOLOGICA
- DI CONTESTO
- NEUTRA / NESSUNA RILEVANZA

GRADO DI COERENZA

- COERENTE
- PARZIALMENTE COERENTE
- TOTALMENTE INCOERENTE

DEST. PREVALENTE - P. TERRA

Residenziale

DEST. PREV. - P. SUPERIORI

Residenziale

DATI OPERATIVI DI PROGETTO

GRADO DI OPERATIVITA'

- RESTAURO E RISANAMENTO CONSERVATIVO - 1° LIVELLO
- RESTAURO E RISANAMENTO CONSERVATIVO - 2° LIVELLO
- RISTRUTTURAZIONE EDILIZIA

Prescrizioni:

Mantenimento dei portali di ingresso lungo il fronte pubblico.

RECUPERO DEI SOTTOTETTI ESISTENTI

- NON AMMESSO
- AMMESSO - AI SENSI DEL TITOLO IV L.R. 12/2005
- AMMESSO SECONDO I LIMITI E PRESCRIZIONI SPECIFICHE

Prescrizioni per recupero ai fini abitativi dei sottotetti:

LOCALIZZAZIONE IMMOBILE



ESTRATTO IMMAGINE DA RILIEVO





ID nucleo: 3

ID edificio: 19

Località: Sulzano - Via Don Turla

DATI DI RILEVAZIONE E ANALISI

CATEGORIA EDIFICIO

- EDIFICIO PRINCIPALE
- EDIFICIO PERTINENZIALE
- EDIFICIO ACCESSORIO

LIVELLO DI DISSESTO

- ASSENTE
- PARZIALE
- TOTALE

GRADO DI OCCUPAZIONE

- OCCUPATO
- PARZIALMENTE OCCUPATO
- NON OCCUPATO

TIPO DI RILEVANZA

- TIPOLOGICA
- DI CONTESTO
- NEUTRA / NESSUNA RILEVANZA

GRADO DI COERENZA

- COERENTE
- PARZIALMENTE COERENTE
- TOTALMENTE INCOERENTE

DEST. PREVALENTE - P. TERRA

Commerciale

DEST. PREV. - P. SUPERIORI

DATI OPERATIVI DI PROGETTO

GRADO DI OPERATIVITA'

- RESTAURO E RISANAMENTO CONSERVATIVO - 1° LIVELLO
- RESTAURO E RISANAMENTO CONSERVATIVO - 2° LIVELLO
- RISTRUTTURAZIONE EDILIZIA

Prescrizioni:

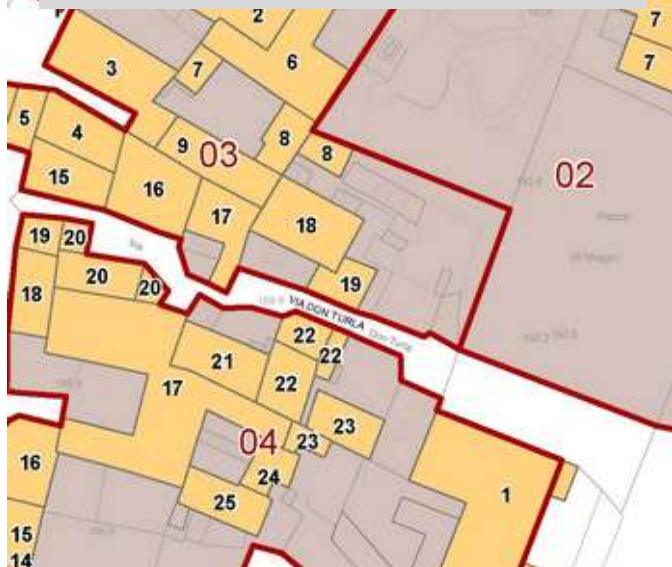
Mantenimento dei portali di ingresso lungo il fronte pubblico.

RECUPERO DEI SOTTOTETTI ESISTENTI

- NON AMMESSO
- AMMESSO - AI SENSI DEL TITOLO IV L.R. 12/2005
- AMMESSO SECONDO I LIMITI E PRESCRIZIONI SPECIFICHE

Prescrizioni per recupero ai fini abitativi dei sottotetti:

LOCALIZZAZIONE IMMOBILE



ESTRATTO IMMAGINE DA RILIEVO





ID nucleo: 4

ID edificio: 1

Località: Sulzano - Via Cesare Battisti SS 510 Sebina Orie

DATI DI RILEVAZIONE E ANALISI

CATEGORIA EDIFICIO

- EDIFICIO PRINCIPALE
- EDIFICIO PERTINENZIALE
- EDIFICIO ACCESSORIO

LIVELLO DI DISSESTO

- ASSENTE
- PARZIALE
- TOTALE

GRADO DI OCCUPAZIONE

- OCCUPATO
- PARZIALMENTE OCCUPATO
- NON OCCUPATO

TIPO DI RILEVANZA

- TIPOLOGICA
- DI CONTESTO
- NEUTRA / NESSUNA RILEVANZA

GRADO DI COERENZA

- COERENTE
- PARZIALMENTE COERENTE
- TOTALMENTE INCOERENTE

DEST. PREVALENTE - P. TERRA

Commerciale

DEST. PREV. - P. SUPERIORI

Residenziale

DATI OPERATIVI DI PROGETTO

GRADO DI OPERATIVITA'

- RESTAURO E RISANAMENTO CONSERVATIVO - 1° LIVELLO
- RESTAURO E RISANAMENTO CONSERVATIVO - 2° LIVELLO
- RISTRUTTURAZIONE EDILIZIA

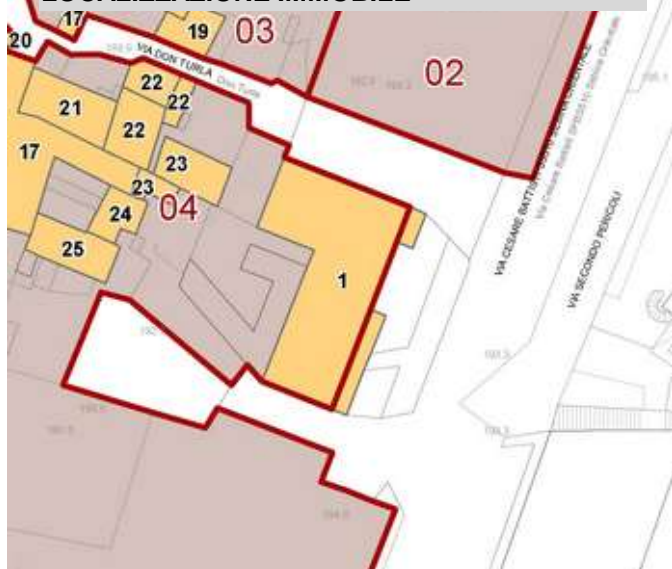
Prescrizioni:

RECUPERO DEI SOTTOTETTI ESISTENTI

- NON AMMESSO
- AMMESSO - AI SENSI DEL TITOLO IV L.R. 12/2005
- AMMESSO SECONDO I LIMITI E PRESCRIZIONI SPECIFICHE

Prescrizioni per recupero ai fini abitativi dei sottotetti:

LOCALIZZAZIONE IMMOBILE



ESTRATTO IMMAGINE DA RILIEVO





ID nucleo: 4

ID edificio: 2

Località: Sulzano - Via L. Cadorna

DATI DI RILEVAZIONE E ANALISI

CATEGORIA EDIFICIO

- EDIFICIO PRINCIPALE
- EDIFICIO PERTINENZIALE
- EDIFICIO ACCESSORIO

LIVELLO DI DISSESTO

- ASSENTE
- PARZIALE
- TOTALE

GRADO DI OCCUPAZIONE

- OCCUPATO
- PARZIALMENTE OCCUPATO
- NON OCCUPATO

TIPO DI RILEVANZA

- TIPOLOGICA
- DI CONTESTO
- NEUTRA / NESSUNA RILEVANZA

GRADO DI COERENZA

- COERENTE
- PARZIALMENTE COERENTE
- TOTALMENTE INCOERENTE

DEST. PREVALENTE - P. TERRA

Turistica

DEST. PREV. - P. SUPERIORI

Turistica

DATI OPERATIVI DI PROGETTO

GRADO DI OPERATIVITA'

- RESTAURO E RISANAMENTO CONSERVATIVO - 1° LIVELLO
- RESTAURO E RISANAMENTO CONSERVATIVO - 2° LIVELLO
- RISTRUTTURAZIONE EDILIZIA

Prescrizioni:

RECUPERO DEI SOTTOTETTI ESISTENTI

- NON AMMESSO
- AMMESSO - AI SENSI DEL TITOLO IV L.R. 12/2005
- AMMESSO SECONDO I LIMITI E PRESCRIZIONI SPECIFICHE

Prescrizioni per recupero ai fini abitativi dei sottotetti:

LOCALIZZAZIONE IMMOBILE



ESTRATTO IMMAGINE DA RILIEVO





ID nucleo: 4

ID edificio: 3

Località: Sulzano - Via Cesare Battisti SS 510 Sebina Orie

DATI DI RILEVAZIONE E ANALISI

CATEGORIA EDIFICIO

- EDIFICIO PRINCIPALE
- EDIFICIO PERTINENZIALE
- EDIFICIO ACCESSORIO

TIPO DI RILEVANZA

- TIPOLOGICA
- DI CONTESTO
- NEUTRA / NESSUNA RILEVANZA

LIVELLO DI DISSESTO

- ASSENTE
- PARZIALE
- TOTALE

GRADO DI COERENZA

- COERENTE
- PARZIALMENTE COERENTE
- TOTALMENTE INCOERENTE

GRADO DI OCCUPAZIONE

- OCCUPATO
- PARZIALMENTE OCCUPATO
- NON OCCUPATO

DEST. PREVALENTE - P. TERRA

Turistica

DEST. PREV. - P. SUPERIORI

Turistica

DATI OPERATIVI DI PROGETTO

GRADO DI OPERATIVITA'

- RESTAURO E RISANAMENTO CONSERVATIVO - 1° LIVELLO
- RESTAURO E RISANAMENTO CONSERVATIVO - 2° LIVELLO
- RISTRUTTURAZIONE EDILIZIA

Prescrizioni:

RECUPERO DEI SOTTOTETTI ESISTENTI

- NON AMMESSO
- AMMESSO - AI SENSI DEL TITOLO IV L.R. 12/2005
- AMMESSO SECONDO I LIMITI E PRESCRIZIONI SPECIFICHE

Prescrizioni per recupero ai fini abitativi dei sottotetti:

LOCALIZZAZIONE IMMOBILE



ESTRATTO IMMAGINE DA RILIEVO





ID nucleo: 4

ID edificio: 4

Località: Sulzano - Via Cesare Battisti SS 510 Sebina Orie

DATI DI RILEVAZIONE E ANALISI

CATEGORIA EDIFICIO

- EDIFICIO PRINCIPALE
- EDIFICIO PERTINENZIALE
- EDIFICIO ACCESSORIO

LIVELLO DI DISSESTO

- ASSENTE
- PARZIALE
- TOTALE

GRADO DI OCCUPAZIONE

- OCCUPATO
- PARZIALMENTE OCCUPATO
- NON OCCUPATO

TIPO DI RILEVANZA

- TIPOLOGICA
- DI CONTESTO
- NEUTRA / NESSUNA RILEVANZA

GRADO DI COERENZA

- COERENTE
- PARZIALMENTE COERENTE
- TOTALMENTE INCOERENTE

DEST. PREVALENTE - P. TERRA

Turistica

DEST. PREV. - P. SUPERIORI

Turistica

DATI OPERATIVI DI PROGETTO

GRADO DI OPERATIVITA'

- RESTAURO E RISANAMENTO CONSERVATIVO - 1° LIVELLO
- RESTAURO E RISANAMENTO CONSERVATIVO - 2° LIVELLO
- RISTRUTTURAZIONE EDILIZIA

Prescrizioni:

Si prescrive il recupero e mantenimento dei porticati con pilastri in pietra ed archi costituenti l'attacco a terra del l'ala nord del fabbricato.

RECUPERO DEI SOTTOTETTI ESISTENTI

- NON AMMESSO
- AMMESSO - AI SENSI DEL TITOLO IV L.R. 12/2005
- AMMESSO SECONDO I LIMITI E PRESCRIZIONI SPECIFICHE

Prescrizioni per recupero ai fini abitativi dei sottotetti:

E' consentito il sipralzo con incremento di altezza del fabbricato non superiore alle linee di gronda e di colmo degli edifici contigui lato sud ed identificati nelle presenti con codice 04-05. Le destinazioni d'uso sono quelle ammesse dalla normativa con precisazione che è comunque consentite la destinazione turistico ricettiva.

LOCALIZZAZIONE IMMOBILE



ESTRATTO IMMAGINE DA RILIEVO





ID nucleo: 4

ID edificio: 5

Località: Sulzano - Via Cesare Battisti SS 510 Sebina Orie

DATI DI RILEVAZIONE E ANALISI

CATEGORIA EDIFICIO

- EDIFICIO PRINCIPALE
- EDIFICIO PERTINENZIALE
- EDIFICIO ACCESSORIO

LIVELLO DI DISSESTO

- ASSENTE
- PARZIALE
- TOTALE

GRADO DI OCCUPAZIONE

- OCCUPATO
- PARZIALMENTE OCCUPATO
- NON OCCUPATO

TIPO DI RILEVANZA

- TIPOLOGICA
- DI CONTESTO
- NEUTRA / NESSUNA RILEVANZA

GRADO DI COERENZA

- COERENTE
- PARZIALMENTE COERENTE
- TOTALMENTE INCOERENTE

DEST. PREVALENTE - P. TERRA

Commerciale

DEST. PREV. - P. SUPERIORI

Residenziale

DATI OPERATIVI DI PROGETTO

GRADO DI OPERATIVITA'

- RESTAURO E RISANAMENTO CONSERVATIVO - 1° LIVELLO
- RESTAURO E RISANAMENTO CONSERVATIVO - 2° LIVELLO
- RISTRUTTURAZIONE EDILIZIA

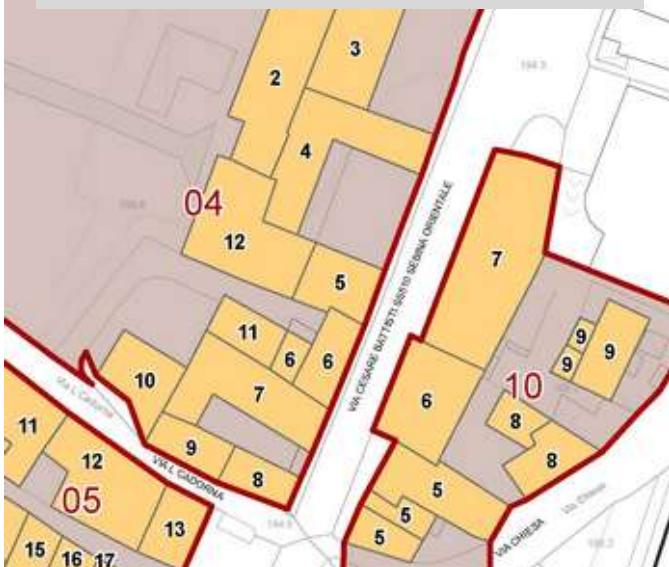
Prescrizioni:

RECUPERO DEI SOTTOTETTI ESISTENTI

- NON AMMESSO
- AMMESSO - AI SENSI DEL TITOLO IV L.R. 12/2005
- AMMESSO SECONDO I LIMITI E PRESCRIZIONI SPECIFICHE

Prescrizioni per recupero ai fini abitativi dei sottotetti:

LOCALIZZAZIONE IMMOBILE



ESTRATTO IMMAGINE DA RILIEVO





ID nucleo: 4

ID edificio: 6

Località: Sulzano - Via Cesare Battisti SS 510 Sebina Orie

DATI DI RILEVAZIONE E ANALISI

CATEGORIA EDIFICIO

- EDIFICIO PRINCIPALE
- EDIFICIO PERTINENZIALE
- EDIFICIO ACCESSORIO

TIPO DI RILEVANZA

- TIPOLOGICA
- DI CONTESTO
- NEUTRA / NESSUNA RILEVANZA

LIVELLO DI DISSESTO

- ASSENTE
- PARZIALE
- TOTALE

GRADO DI COERENZA

- COERENTE
- PARZIALMENTE COERENTE
- TOTALMENTE INCOERENTE

GRADO DI OCCUPAZIONE

- OCCUPATO
- PARZIALMENTE OCCUPATO
- NON OCCUPATO

DEST. PREVALENTE - P. TERRA

Commerciale

DEST. PREV. - P. SUPERIORI

Residenziale

DATI OPERATIVI DI PROGETTO

GRADO DI OPERATIVITA'

- RESTAURO E RISANAMENTO CONSERVATIVO - 1° LIVELLO
- RESTAURO E RISANAMENTO CONSERVATIVO - 2° LIVELLO
- RISTRUTTURAZIONE EDILIZIA

Prescrizioni:

RECUPERO DEI SOTTOTETTI ESISTENTI

- NON AMMESSO
- AMMESSO - AI SENSI DEL TITOLO IV L.R. 12/2005
- AMMESSO SECONDO I LIMITI E PRESCRIZIONI SPECIFICHE

Prescrizioni per recupero ai fini abitativi dei sottotetti:

LOCALIZZAZIONE IMMOBILE



ESTRATTO IMMAGINE DA RILIEVO





ID nucleo: 4

ID edificio: 7

Località: Sulzano - Via Cesare Battisti SS 510 Sebina Orie

DATI DI RILEVAZIONE E ANALISI

CATEGORIA EDIFICIO

- EDIFICIO PRINCIPALE
- EDIFICIO PERTINENZIALE
- EDIFICIO ACCESSORIO

TIPO DI RILEVANZA

- TIPOLOGICA
- DI CONTESTO
- NEUTRA / NESSUNA RILEVANZA

LIVELLO DI DISSESTO

- ASSENTE
- PARZIALE
- TOTALE

GRADO DI COERENZA

- COERENTE
- PARZIALMENTE COERENTE
- TOTALMENTE INCOERENTE

GRADO DI OCCUPAZIONE

- OCCUPATO
- PARZIALMENTE OCCUPATO
- NON OCCUPATO

DEST. PREVALENTE - P. TERRA

Residenziale

DEST. PREV. - P. SUPERIORI

Residenziale

DATI OPERATIVI DI PROGETTO

GRADO DI OPERATIVITA'

- RESTAURO E RISANAMENTO CONSERVATIVO - 1° LIVELLO
- RESTAURO E RISANAMENTO CONSERVATIVO - 2° LIVELLO
- RISTRUTTURAZIONE EDILIZIA

Prescrizioni:

RECUPERO DEI SOTTOTETTI ESISTENTI

- NON AMMESSO
- AMMESSO - AI SENSI DEL TITOLO IV L.R. 12/2005
- AMMESSO SECONDO I LIMITI E PRESCRIZIONI SPECIFICHE

Prescrizioni per recupero ai fini abitativi dei sottotetti:

LOCALIZZAZIONE IMMOBILE



ESTRATTO IMMAGINE DA RILIEVO





ID nucleo: 4

ID edificio: 8

Località: Sulzano - Via Cesare Battisti SS 510 Sebina Orie

DATI DI RILEVAZIONE E ANALISI

CATEGORIA EDIFICIO

- EDIFICIO PRINCIPALE
- EDIFICIO PERTINENZIALE
- EDIFICIO ACCESSORIO

TIPO DI RILEVANZA

- TIPOLOGICA
- DI CONTESTO
- NEUTRA / NESSUNA RILEVANZA

LIVELLO DI DISSESTO

- ASSENTE
- PARZIALE
- TOTALE

GRADO DI COERENZA

- COERENTE
- PARZIALMENTE COERENTE
- TOTALMENTE INCOERENTE

GRADO DI OCCUPAZIONE

- OCCUPATO
- PARZIALMENTE OCCUPATO
- NON OCCUPATO

DEST. PREVALENTE - P. TERRA

Commerciale

DEST. PREV. - P. SUPERIORI

DATI OPERATIVI DI PROGETTO

GRADO DI OPERATIVITA'

- RESTAURO E RISANAMENTO CONSERVATIVO - 1° LIVELLO
- RESTAURO E RISANAMENTO CONSERVATIVO - 2° LIVELLO
- RISTRUTTURAZIONE EDILIZIA

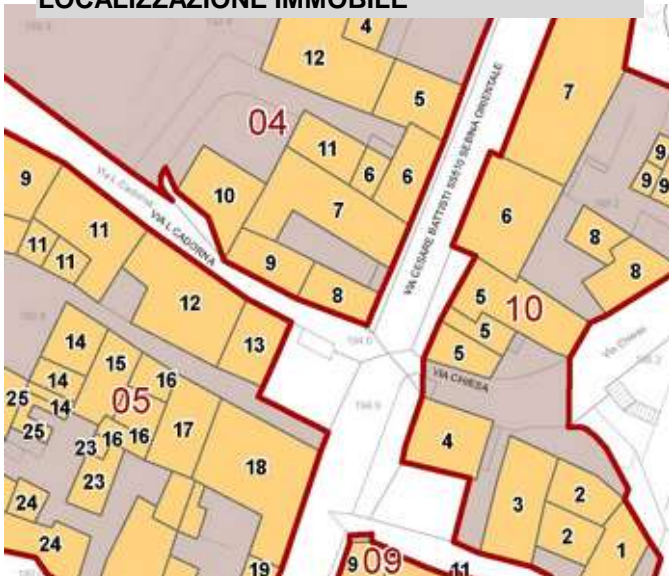
Prescrizioni:

RECUPERO DEI SOTTOTETTI ESISTENTI

- NON AMMESSO
- AMMESSO - AI SENSI DEL TITOLO IV L.R. 12/2005
- AMMESSO SECONDO I LIMITI E PRESCRIZIONI SPECIFICHE

Prescrizioni per recupero ai fini abitativi dei sottotetti:

LOCALIZZAZIONE IMMOBILE



ESTRATTO IMMAGINE DA RILIEVO





ID nucleo: 4

ID edificio: 9

Località: Sulzano - Via L. Cadorna

DATI DI RILEVAZIONE E ANALISI

CATEGORIA EDIFICIO

- EDIFICIO PRINCIPALE
- EDIFICIO PERTINENZIALE
- EDIFICIO ACCESSORIO

TIPO DI RILEVANZA

- TIPOLOGICA
- DI CONTESTO
- NEUTRA / NESSUNA RILEVANZA

LIVELLO DI DISSESTO

- ASSENTE
- PARZIALE
- TOTALE

GRADO DI COERENZA

- COERENTE
- PARZIALMENTE COERENTE
- TOTALMENTE INCOERENTE

GRADO DI OCCUPAZIONE

- OCCUPATO
- PARZIALMENTE OCCUPATO
- NON OCCUPATO

DEST. PREVALENTE - P. TERRA

Residenziale

DEST. PREV. - P. SUPERIORI

Residenziale

DATI OPERATIVI DI PROGETTO

GRADO DI OPERATIVITA'

- RESTAURO E RISANAMENTO CONSERVATIVO - 1° LIVELLO
- RESTAURO E RISANAMENTO CONSERVATIVO - 2° LIVELLO
- RISTRUTTURAZIONE EDILIZIA

Prescrizioni:

RECUPERO DEI SOTTOTETTI ESISTENTI

- NON AMMESSO
- AMMESSO - AI SENSI DEL TITOLO IV L.R. 12/2005
- AMMESSO SECONDO I LIMITI E PRESCRIZIONI SPECIFICHE

Prescrizioni per recupero ai fini abitativi dei sottotetti:

LOCALIZZAZIONE IMMOBILE



ESTRATTO IMMAGINE DA RILIEVO





ID nucleo: 4

ID edificio: 10

Località: Sulzano - Via L. Cadorna

DATI DI RILEVAZIONE E ANALISI

CATEGORIA EDIFICIO

- EDIFICIO PRINCIPALE
- EDIFICIO PERTINENZIALE
- EDIFICIO ACCESSORIO

TIPO DI RILEVANZA

- TIPOLOGICA
- DI CONTESTO
- NEUTRA / NESSUNA RILEVANZA

LIVELLO DI DISSESTO

- ASSENTE
- PARZIALE
- TOTALE

GRADO DI COERENZA

- COERENTE
- PARZIALMENTE COERENTE
- TOTALMENTE INCOERENTE

GRADO DI OCCUPAZIONE

- OCCUPATO
- PARZIALMENTE OCCUPATO
- NON OCCUPATO

DEST. PREVALENTE - P. TERRA

Residenziale

DEST. PREV. - P. SUPERIORI

Residenziale

DATI OPERATIVI DI PROGETTO

GRADO DI OPERATIVITA'

- RESTAURO E RISANAMENTO CONSERVATIVO - 1° LIVELLO
- RESTAURO E RISANAMENTO CONSERVATIVO - 2° LIVELLO
- RISTRUTTURAZIONE EDILIZIA

Prescrizioni:

RECUPERO DEI SOTTOTETTI ESISTENTI

- NON AMMESSO
- AMMESSO - AI SENSI DEL TITOLO IV L.R. 12/2005
- AMMESSO SECONDO I LIMITI E PRESCRIZIONI SPECIFICHE

Prescrizioni per recupero ai fini abitativi dei sottotetti:

LOCALIZZAZIONE IMMOBILE



ESTRATTO IMMAGINE DA RILIEVO





ID nucleo: 4

ID edificio: 11

Località: Sulzano - Via L. Cadorna

DATI DI RILEVAZIONE E ANALISI

CATEGORIA EDIFICIO

- EDIFICIO PRINCIPALE
- EDIFICIO PERTINENZIALE
- EDIFICIO ACCESSORIO

TIPO DI RILEVANZA

- TIPOLOGICA
- DI CONTESTO
- NEUTRA / NESSUNA RILEVANZA

LIVELLO DI DISSESTO

- ASSENTE
- PARZIALE
- TOTALE

GRADO DI COERENZA

- COERENTE
- PARZIALMENTE COERENTE
- TOTALMENTE INCOERENTE

GRADO DI OCCUPAZIONE

- OCCUPATO
- PARZIALMENTE OCCUPATO
- NON OCCUPATO

DEST. PREVALENTE - P. TERRA

Residenziale

DEST. PREV. - P. SUPERIORI

Residenziale

DATI OPERATIVI DI PROGETTO

GRADO DI OPERATIVITA'

- RESTAURO E RISANAMENTO CONSERVATIVO - 1° LIVELLO
- RESTAURO E RISANAMENTO CONSERVATIVO - 2° LIVELLO
- RISTRUTTURAZIONE EDILIZIA

Prescrizioni:

RECUPERO DEI SOTTOTETTI ESISTENTI

- NON AMMESSO
- AMMESSO - AI SENSI DEL TITOLO IV L.R. 12/2005
- AMMESSO SECONDO I LIMITI E PRESCRIZIONI SPECIFICHE

Prescrizioni per recupero ai fini abitativi dei sottotetti:

LOCALIZZAZIONE IMMOBILE



ESTRATTO IMMAGINE DA RILIEVO





ID nucleo: 4

ID edificio: 12

Località: Sulzano - Via L. Cadorna

DATI DI RILEVAZIONE E ANALISI

CATEGORIA EDIFICIO

- EDIFICIO PRINCIPALE
- EDIFICIO PERTINENZIALE
- EDIFICIO ACCESSORIO

TIPO DI RILEVANZA

- TIPOLOGICA
- DI CONTESTO
- NEUTRA / NESSUNA RILEVANZA

LIVELLO DI DISSESTO

- ASSENTE
- PARZIALE
- TOTALE

GRADO DI COERENZA

- COERENTE
- PARZIALMENTE COERENTE
- TOTALMENTE INCOERENTE

GRADO DI OCCUPAZIONE

- OCCUPATO
- PARZIALMENTE OCCUPATO
- NON OCCUPATO

DEST. PREVALENTE - P. TERRA

Residenziale

DEST. PREV. - P. SUPERIORI

Residenziale

DATI OPERATIVI DI PROGETTO

GRADO DI OPERATIVITA'

- RESTAURO E RISANAMENTO CONSERVATIVO - 1° LIVELLO
- RESTAURO E RISANAMENTO CONSERVATIVO - 2° LIVELLO
- RISTRUTTURAZIONE EDILIZIA

Prescrizioni:

RECUPERO DEI SOTTOTETTI ESISTENTI

- NON AMMESSO
- AMMESSO - AI SENSI DEL TITOLO IV L.R. 12/2005
- AMMESSO SECONDO I LIMITI E PRESCRIZIONI SPECIFICHE

Prescrizioni per recupero ai fini abitativi dei sottotetti:

LOCALIZZAZIONE IMMOBILE



ESTRATTO IMMAGINE DA RILIEVO





ID nucleo: 4

ID edificio: 13

Località: Sulzano - Via L. Cadorna

DATI DI RILEVAZIONE E ANALISI

CATEGORIA EDIFICIO

- EDIFICIO PRINCIPALE
- EDIFICIO PERTINENZIALE
- EDIFICIO ACCESSORIO

LIVELLO DI DISSESTO

- ASSENTE
- PARZIALE
- TOTALE

GRADO DI OCCUPAZIONE

- OCCUPATO
- PARZIALMENTE OCCUPATO
- NON OCCUPATO

TIPO DI RILEVANZA

- TIPOLOGICA
- DI CONTESTO
- NEUTRA / NESSUNA RILEVANZA

GRADO DI COERENZA

- COERENTE
- PARZIALMENTE COERENTE
- TOTALMENTE INCOERENTE

DEST. PREVALENTE - P. TERRA

Residenziale

DEST. PREV. - P. SUPERIORI

Residenziale

DATI OPERATIVI DI PROGETTO

GRADO DI OPERATIVITA'

- RESTAURO E RISANAMENTO CONSERVATIVO - 1° LIVELLO
- RESTAURO E RISANAMENTO CONSERVATIVO - 2° LIVELLO
- RISTRUTTURAZIONE EDILIZIA

Prescrizioni:

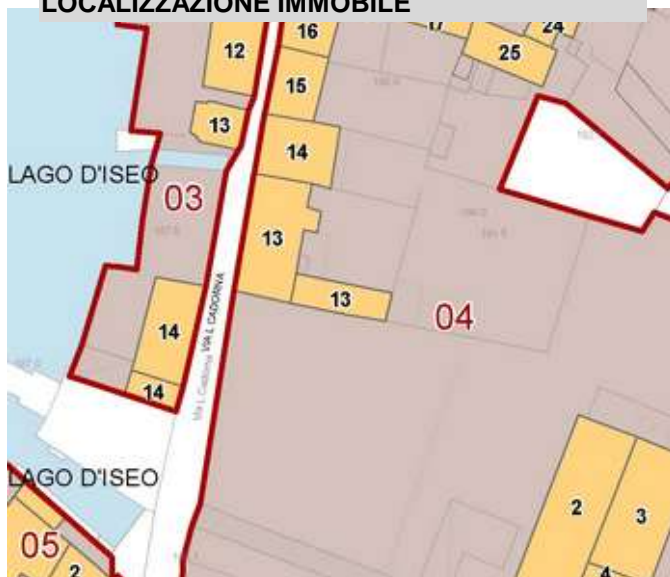
Recupero e mantenimento dei portali ad arco in pietra su fronte pubblico

RECUPERO DEI SOTTOTETTI ESISTENTI

- NON AMMESSO
- AMMESSO - AI SENSI DEL TITOLO IV L.R. 12/2005
- AMMESSO SECONDO I LIMITI E PRESCRIZIONI SPECIFICHE

Prescrizioni per recupero ai fini abitativi dei sottotetti:

LOCALIZZAZIONE IMMOBILE



ESTRATTO IMMAGINE DA RILIEVO





ID nucleo: 4

ID edificio: 14

Località: Sulzano - Via L. Cadorna

DATI DI RILEVAZIONE E ANALISI

CATEGORIA EDIFICIO

- EDIFICIO PRINCIPALE
- EDIFICIO PERTINENZIALE
- EDIFICIO ACCESSORIO

LIVELLO DI DISSESTO

- ASSENTE
- PARZIALE
- TOTALE

GRADO DI OCCUPAZIONE

- OCCUPATO
- PARZIALMENTE OCCUPATO
- NON OCCUPATO

TIPO DI RILEVANZA

- TIPOLOGICA
- DI CONTESTO
- NEUTRA / NESSUNA RILEVANZA

GRADO DI COERENZA

- COERENTE
- PARZIALMENTE COERENTE
- TOTALMENTE INCOERENTE

DEST. PREVALENTE - P. TERRA

Residenziale

DEST. PREV. - P. SUPERIORI

Residenziale

DATI OPERATIVI DI PROGETTO

GRADO DI OPERATIVITA'

- RESTAURO E RISANAMENTO CONSERVATIVO - 1° LIVELLO
- RESTAURO E RISANAMENTO CONSERVATIVO - 2° LIVELLO
- RISTRUTTURAZIONE EDILIZIA

Prescrizioni:

RECUPERO DEI SOTTOTETTI ESISTENTI

- NON AMMESSO
- AMMESSO - AI SENSI DEL TITOLO IV L.R. 12/2005
- AMMESSO SECONDO I LIMITI E PRESCRIZIONI SPECIFICHE

Prescrizioni per recupero ai fini abitativi dei sottotetti:

LOCALIZZAZIONE IMMOBILE



ESTRATTO IMMAGINE DA RILIEVO





ID nucleo: 4

ID edificio: 15

Località: Sulzano - Via L. Cadorna

DATI DI RILEVAZIONE E ANALISI

CATEGORIA EDIFICIO

- EDIFICIO PRINCIPALE
- EDIFICIO PERTINENZIALE
- EDIFICIO ACCESSORIO

LIVELLO DI DISSESTO

- ASSENTE
- PARZIALE
- TOTALE

GRADO DI OCCUPAZIONE

- OCCUPATO
- PARZIALMENTE OCCUPATO
- NON OCCUPATO

TIPO DI RILEVANZA

- TIPOLOGICA
- DI CONTESTO
- NEUTRA / NESSUNA RILEVANZA

GRADO DI COERENZA

- COERENTE
- PARZIALMENTE COERENTE
- TOTALMENTE INCOERENTE

DEST. PREVALENTE - P. TERRA

Residenziale

DEST. PREV. - P. SUPERIORI

Residenziale

DATI OPERATIVI DI PROGETTO

GRADO DI OPERATIVITA'

- RESTAURO E RISANAMENTO CONSERVATIVO - 1° LIVELLO
- RESTAURO E RISANAMENTO CONSERVATIVO - 2° LIVELLO
- RISTRUTTURAZIONE EDILIZIA

Prescrizioni:

RECUPERO DEI SOTTOTETTI ESISTENTI

- NON AMMESSO
- AMMESSO - AI SENSI DEL TITOLO IV L.R. 12/2005
- AMMESSO SECONDO I LIMITI E PRESCRIZIONI SPECIFICHE

Prescrizioni per recupero ai fini abitativi dei sottotetti:

LOCALIZZAZIONE IMMOBILE



ESTRATTO IMMAGINE DA RILIEVO





ID nucleo: 4

ID edificio: 16

Località: Sulzano - Via L. Cadorna

DATI DI RILEVAZIONE E ANALISI

CATEGORIA EDIFICIO

- EDIFICIO PRINCIPALE
- EDIFICIO PERTINENZIALE
- EDIFICIO ACCESSORIO

LIVELLO DI DISSESTO

- ASSENTE
- PARZIALE
- TOTALE

GRADO DI OCCUPAZIONE

- OCCUPATO
- PARZIALMENTE OCCUPATO
- NON OCCUPATO

TIPO DI RILEVANZA

- TIPOLOGICA
- DI CONTESTO
- NEUTRA / NESSUNA RILEVANZA

GRADO DI COERENZA

- COERENTE
- PARZIALMENTE COERENTE
- TOTALMENTE INCOERENTE

DEST. PREVALENTE - P. TERRA

Residenziale

DEST. PREV. - P. SUPERIORI

Residenziale

DATI OPERATIVI DI PROGETTO

GRADO DI OPERATIVITA'

- RESTAURO E RISANAMENTO CONSERVATIVO - 1° LIVELLO
- RESTAURO E RISANAMENTO CONSERVATIVO - 2° LIVELLO
- RISTRUTTURAZIONE EDILIZIA

Prescrizioni:

RECUPERO DEI SOTTOTETTI ESISTENTI

- NON AMMESSO
- AMMESSO - AI SENSI DEL TITOLO IV L.R. 12/2005
- AMMESSO SECONDO I LIMITI E PRESCRIZIONI SPECIFICHE

Prescrizioni per recupero ai fini abitativi dei sottotetti:

LOCALIZZAZIONE IMMOBILE



ESTRATTO IMMAGINE DA RILIEVO





ID nucleo: 4

ID edificio: 17

Località: Sulzano - Via L. Cadorna

DATI DI RILEVAZIONE E ANALISI

CATEGORIA EDIFICIO

- EDIFICIO PRINCIPALE
- EDIFICIO PERTINENZIALE
- EDIFICIO ACCESSORIO

LIVELLO DI DISSESTO

- ASSENTE
- PARZIALE
- TOTALE

GRADO DI OCCUPAZIONE

- OCCUPATO
- PARZIALMENTE OCCUPATO
- NON OCCUPATO

TIPO DI RILEVANZA

- TIPOLOGICA
- DI CONTESTO
- NEUTRA / NESSUNA RILEVANZA

GRADO DI COERENZA

- COERENTE
- PARZIALMENTE COERENTE
- TOTALMENTE INCOERENTE

DEST. PREVALENTE - P. TERRA

Residenziale

DEST. PREV. - P. SUPERIORI

Residenziale

DATI OPERATIVI DI PROGETTO

GRADO DI OPERATIVITA'

- RESTAURO E RISANAMENTO CONSERVATIVO - 1° LIVELLO
- RESTAURO E RISANAMENTO CONSERVATIVO - 2° LIVELLO
- RISTRUTTURAZIONE EDILIZIA

Prescrizioni:

Mantenimento dei porticati costituiti da archi e colonne in pietra.
Preservazione delle forometrie e degli elementi costituenti gli imbitti dalle stesse.

RECUPERO DEI SOTTOTETTI ESISTENTI

- NON AMMESSO
- AMMESSO - AI SENSI DEL TITOLO IV L.R. 12/2005
- AMMESSO SECONDO I LIMITI E PRESCRIZIONI SPECIFICHE

Prescrizioni per recupero ai fini abitativi dei sottotetti:

LOCALIZZAZIONE IMMOBILE



ESTRATTO IMMAGINE DA RILIEVO





ID nucleo: 4

ID edificio: 18

Località: Sulzano - Via L. Cadorna

DATI DI RILEVAZIONE E ANALISI

CATEGORIA EDIFICIO

- EDIFICIO PRINCIPALE
- EDIFICIO PERTINENZIALE
- EDIFICIO ACCESSORIO

LIVELLO DI DISSESTO

- ASSENTE
- PARZIALE
- TOTALE

GRADO DI OCCUPAZIONE

- OCCUPATO
- PARZIALMENTE OCCUPATO
- NON OCCUPATO

TIPO DI RILEVANZA

- TIPOLOGICA
- DI CONTESTO
- NEUTRA / NESSUNA RILEVANZA

GRADO DI COERENZA

- COERENTE
- PARZIALMENTE COERENTE
- TOTALMENTE INCOERENTE

DEST. PREVALENTE - P. TERRA

Residenziale

DEST. PREV. - P. SUPERIORI

Residenziale

DATI OPERATIVI DI PROGETTO

GRADO DI OPERATIVITA'

- RESTAURO E RISANAMENTO CONSERVATIVO - 1° LIVELLO
- RESTAURO E RISANAMENTO CONSERVATIVO - 2° LIVELLO
- RISTRUTTURAZIONE EDILIZIA

Prescrizioni:

RECUPERO DEI SOTTOTETTI ESISTENTI

- NON AMMESSO
- AMMESSO - AI SENSI DEL TITOLO IV L.R. 12/2005
- AMMESSO SECONDO I LIMITI E PRESCRIZIONI SPECIFICHE

Prescrizioni per recupero ai fini abitativi dei sottotetti:

LOCALIZZAZIONE IMMOBILE



ESTRATTO IMMAGINE DA RILIEVO





ID nucleo: 4

ID edificio: 19

Località: Sulzano - Via Don Turla

DATI DI RILEVAZIONE E ANALISI

CATEGORIA EDIFICIO

- EDIFICIO PRINCIPALE
- EDIFICIO PERTINENZIALE
- EDIFICIO ACCESSORIO

LIVELLO DI DISSESTO

- ASSENTE
- PARZIALE
- TOTALE

GRADO DI OCCUPAZIONE

- OCCUPATO
- PARZIALMENTE OCCUPATO
- NON OCCUPATO

TIPO DI RILEVANZA

- TIPOLOGICA
- DI CONTESTO
- NEUTRA / NESSUNA RILEVANZA

GRADO DI COERENZA

- COERENTE
- PARZIALMENTE COERENTE
- TOTALMENTE INCOERENTE

DEST. PREVALENTE - P. TERRA

Residenziale

DEST. PREV. - P. SUPERIORI

Residenziale

DATI OPERATIVI DI PROGETTO

GRADO DI OPERATIVITA'

- RESTAURO E RISANAMENTO CONSERVATIVO - 1° LIVELLO
- RESTAURO E RISANAMENTO CONSERVATIVO - 2° LIVELLO
- RISTRUTTURAZIONE EDILIZIA

Prescrizioni:

RECUPERO DEI SOTTOTETTI ESISTENTI

- NON AMMESSO
- AMMESSO - AI SENSI DEL TITOLO IV L.R. 12/2005
- AMMESSO SECONDO I LIMITI E PRESCRIZIONI SPECIFICHE

Prescrizioni per recupero ai fini abitativi dei sottotetti:

LOCALIZZAZIONE IMMOBILE



ESTRATTO IMMAGINE DA RILIEVO





ID nucleo: 4

ID edificio: 20

Località: Sulzano - Via Don Turla

DATI DI RILEVAZIONE E ANALISI

CATEGORIA EDIFICIO

- EDIFICIO PRINCIPALE
- EDIFICIO PERTINENZIALE
- EDIFICIO ACCESSORIO

LIVELLO DI DISSESTO

- ASSENTE
- PARZIALE
- TOTALE

GRADO DI OCCUPAZIONE

- OCCUPATO
- PARZIALMENTE OCCUPATO
- NON OCCUPATO

TIPO DI RILEVANZA

- TIPOLOGICA
- DI CONTESTO
- NEUTRA / NESSUNA RILEVANZA

GRADO DI COERENZA

- COERENTE
- PARZIALMENTE COERENTE
- TOTALMENTE INCOERENTE

DEST. PREVALENTE - P. TERRA

Residenziale

DEST. PREV. - P. SUPERIORI

Residenziale

DATI OPERATIVI DI PROGETTO

GRADO DI OPERATIVITA'

- RESTAURO E RISANAMENTO CONSERVATIVO - 1° LIVELLO
- RESTAURO E RISANAMENTO CONSERVATIVO - 2° LIVELLO
- RISTRUTTURAZIONE EDILIZIA

Prescrizioni:

RECUPERO DEI SOTTOTETTI ESISTENTI

- NON AMMESSO
- AMMESSO - AI SENSI DEL TITOLO IV L.R. 12/2005
- AMMESSO SECONDO I LIMITI E PRESCRIZIONI SPECIFICHE

Prescrizioni per recupero ai fini abitativi dei sottotetti:

LOCALIZZAZIONE IMMOBILE



ESTRATTO IMMAGINE DA RILIEVO





ID nucleo: 4

ID edificio: 21

Località: Sulzano - Via Don Turla

DATI DI RILEVAZIONE E ANALISI

CATEGORIA EDIFICIO

- EDIFICIO PRINCIPALE
- EDIFICIO PERTINENZIALE
- EDIFICIO ACCESSORIO

LIVELLO DI DISSESTO

- ASSENTE
- PARZIALE
- TOTALE

GRADO DI OCCUPAZIONE

- OCCUPATO
- PARZIALMENTE OCCUPATO
- NON OCCUPATO

TIPO DI RILEVANZA

- TIPOLOGICA
- DI CONTESTO
- NEUTRA / NESSUNA RILEVANZA

GRADO DI COERENZA

- COERENTE
- PARZIALMENTE COERENTE
- TOTALMENTE INCOERENTE

DEST. PREVALENTE - P. TERRA

Residenziale

DEST. PREV. - P. SUPERIORI

Residenziale

DATI OPERATIVI DI PROGETTO

GRADO DI OPERATIVITA'

- RESTAURO E RISANAMENTO CONSERVATIVO - 1° LIVELLO
- RESTAURO E RISANAMENTO CONSERVATIVO - 2° LIVELLO
- RISTRUTTURAZIONE EDILIZIA

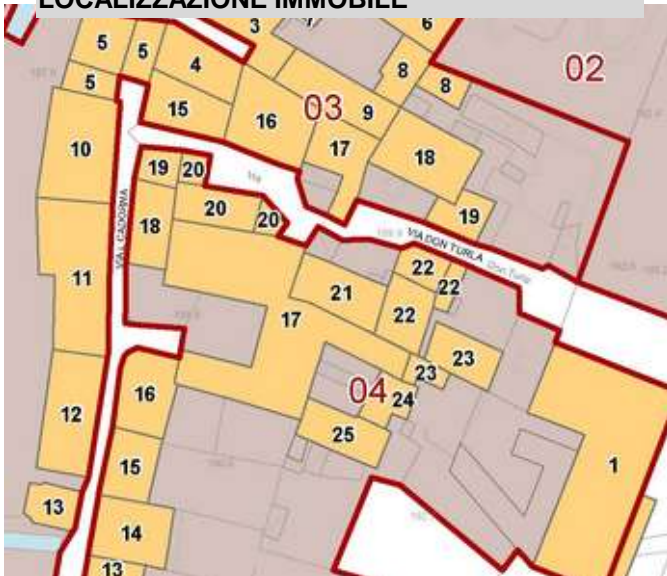
Prescrizioni:

RECUPERO DEI SOTTOTETTI ESISTENTI

- NON AMMESSO
- AMMESSO - AI SENSI DEL TITOLO IV L.R. 12/2005
- AMMESSO SECONDO I LIMITI E PRESCRIZIONI SPECIFICHE

Prescrizioni per recupero ai fini abitativi dei sottotetti:

LOCALIZZAZIONE IMMOBILE



ESTRATTO IMMAGINE DA RILIEVO





ID nucleo: 4

ID edificio: 22

Località: Sulzano - Via Don Turla

DATI DI RILEVAZIONE E ANALISI

CATEGORIA EDIFICIO

- EDIFICIO PRINCIPALE
- EDIFICIO PERTINENZIALE
- EDIFICIO ACCESSORIO

LIVELLO DI DISSESTO

- ASSENTE
- PARZIALE
- TOTALE

GRADO DI OCCUPAZIONE

- OCCUPATO
- PARZIALMENTE OCCUPATO
- NON OCCUPATO

TIPO DI RILEVANZA

- TIPOLOGICA
- DI CONTESTO
- NEUTRA / NESSUNA RILEVANZA

GRADO DI COERENZA

- COERENTE
- PARZIALMENTE COERENTE
- TOTALMENTE INCOERENTE

DEST. PREVALENTE - P. TERRA

Residenziale

DEST. PREV. - P. SUPERIORI

Residenziale

DATI OPERATIVI DI PROGETTO

GRADO DI OPERATIVITA'

- RESTAURO E RISANAMENTO CONSERVATIVO - 1° LIVELLO
- RESTAURO E RISANAMENTO CONSERVATIVO - 2° LIVELLO
- RISTRUTTURAZIONE EDILIZIA

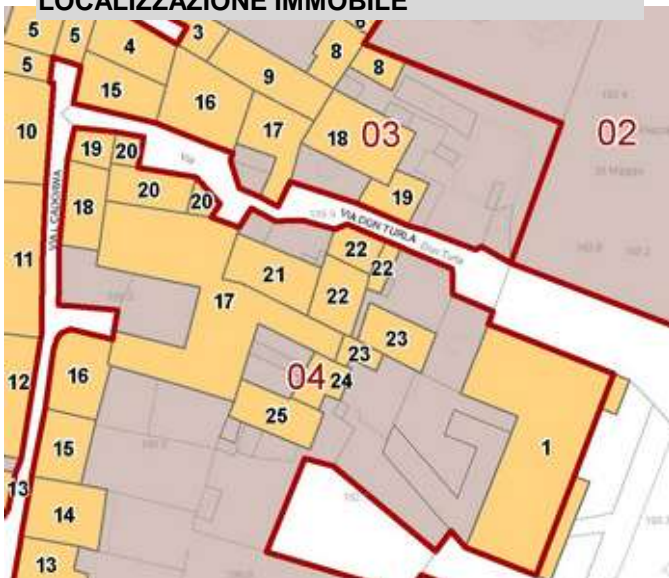
Prescrizioni:

RECUPERO DEI SOTTOTETTI ESISTENTI

- NON AMMESSO
- AMMESSO - AI SENSI DEL TITOLO IV L.R. 12/2005
- AMMESSO SECONDO I LIMITI E PRESCRIZIONI SPECIFICHE

Prescrizioni per recupero ai fini abitativi dei sottotetti:

LOCALIZZAZIONE IMMOBILE



ESTRATTO IMMAGINE DA RILIEVO





ID nucleo: 4

ID edificio: 23

Località: Sulzano - Via Don Turla

DATI DI RILEVAZIONE E ANALISI

CATEGORIA EDIFICIO

- EDIFICIO PRINCIPALE
- EDIFICIO PERTINENZIALE
- EDIFICIO ACCESSORIO

LIVELLO DI DISSESTO

- ASSENTE
- PARZIALE
- TOTALE

GRADO DI OCCUPAZIONE

- OCCUPATO
- PARZIALMENTE OCCUPATO
- NON OCCUPATO

TIPO DI RILEVANZA

- TIPOLOGICA
- DI CONTESTO
- NEUTRA / NESSUNA RILEVANZA

GRADO DI COERENZA

- COERENTE
- PARZIALMENTE COERENTE
- TOTALMENTE INCOERENTE

DEST. PREVALENTE - P. TERRA

DEST. PREV. - P. SUPERIORI

DATI OPERATIVI DI PROGETTO

GRADO DI OPERATIVITA'

- RESTAURO E RISANAMENTO CONSERVATIVO - 1° LIVELLO
- RESTAURO E RISANAMENTO CONSERVATIVO - 2° LIVELLO
- RISTRUTTURAZIONE EDILIZIA

Prescrizioni:

RECUPERO DEI SOTTOTETTI ESISTENTI

- NON AMMESSO
- AMMESSO - AI SENSI DEL TITOLO IV L.R. 12/2005
- AMMESSO SECONDO I LIMITI E PRESCRIZIONI SPECIFICHE

Prescrizioni per recupero ai fini abitativi dei sottotetti:

LOCALIZZAZIONE IMMOBILE



ESTRATTO IMMAGINE DA RILIEVO





ID nucleo: 4

ID edificio: 24

Località: Sulzano - Via Don Turla

DATI DI RILEVAZIONE E ANALISI

CATEGORIA EDIFICIO

- EDIFICIO PRINCIPALE
- EDIFICIO PERTINENZIALE
- EDIFICIO ACCESSORIO

LIVELLO DI DISSESTO

- ASSENTE
- PARZIALE
- TOTALE

GRADO DI OCCUPAZIONE

- OCCUPATO
- PARZIALMENTE OCCUPATO
- NON OCCUPATO

TIPO DI RILEVANZA

- TIPOLOGICA
- DI CONTESTO
- NEUTRA / NESSUNA RILEVANZA

GRADO DI COERENZA

- COERENTE
- PARZIALMENTE COERENTE
- TOTALMENTE INCOERENTE

DEST. PREVALENTE - P. TERRA

Residenziale

DEST. PREV. - P. SUPERIORI

Residenziale

DATI OPERATIVI DI PROGETTO

GRADO DI OPERATIVITA'

- RESTAURO E RISANAMENTO CONSERVATIVO - 1° LIVELLO
- RESTAURO E RISANAMENTO CONSERVATIVO - 2° LIVELLO
- RISTRUTTURAZIONE EDILIZIA

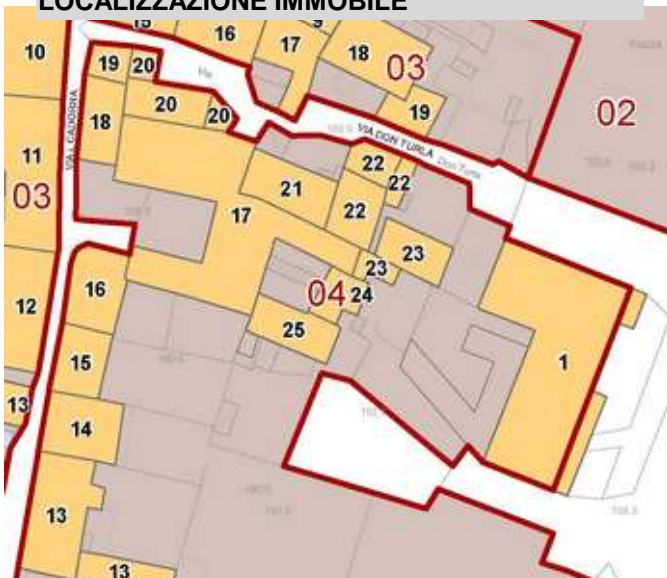
Prescrizioni:

RECUPERO DEI SOTTOTETTI ESISTENTI

- NON AMMESSO
- AMMESSO - AI SENSI DEL TITOLO IV L.R. 12/2005
- AMMESSO SECONDO I LIMITI E PRESCRIZIONI SPECIFICHE

Prescrizioni per recupero ai fini abitativi dei sottotetti:

LOCALIZZAZIONE IMMOBILE



ESTRATTO IMMAGINE DA RILIEVO





ID nucleo: 4

ID edificio: 25

Località: Sulzano - Via Cesare Battisti SS510 Sebino Orie

DATI DI RILEVAZIONE E ANALISI

CATEGORIA EDIFICIO

- EDIFICIO PRINCIPALE
- EDIFICIO PERTINENZIALE
- EDIFICIO ACCESSORIO

LIVELLO DI DISSESTO

- ASSENTE
- PARZIALE
- TOTALE

GRADO DI OCCUPAZIONE

- OCCUPATO
- PARZIALMENTE OCCUPATO
- NON OCCUPATO

TIPO DI RILEVANZA

- TIPOLOGICA
- DI CONTESTO
- NEUTRA / NESSUNA RILEVANZA

GRADO DI COERENZA

- COERENTE
- PARZIALMENTE COERENTE
- TOTALMENTE INCOERENTE

DEST. PREVALENTE - P. TERRA

Residenziale

DEST. PREV. - P. SUPERIORI

Residenziale

DATI OPERATIVI DI PROGETTO

GRADO DI OPERATIVITA'

- RESTAURO E RISANAMENTO CONSERVATIVO - 1° LIVELLO
- RESTAURO E RISANAMENTO CONSERVATIVO - 2° LIVELLO
- RISTRUTTURAZIONE EDILIZIA

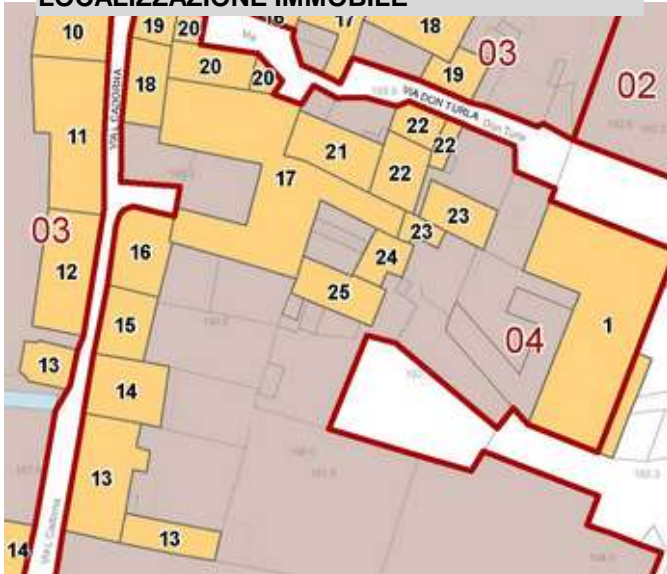
Prescrizioni:

RECUPERO DEI SOTTOTETTI ESISTENTI

- NON AMMESSO
- AMMESSO - AI SENSI DEL TITOLO IV L.R. 12/2005
- AMMESSO SECONDO I LIMITI E PRESCRIZIONI SPECIFICHE

Prescrizioni per recupero ai fini abitativi dei sottotetti:

LOCALIZZAZIONE IMMOBILE



ESTRATTO IMMAGINE DA RILIEVO





ID nucleo: 5

ID edificio: 1

Località: Sulzano - Via L. Cadorna

DATI DI RILEVAZIONE E ANALISI

CATEGORIA EDIFICIO

- EDIFICIO PRINCIPALE
- EDIFICIO PERTINENZIALE
- EDIFICIO ACCESSORIO

LIVELLO DI DISSESTO

- ASSENTE
- PARZIALE
- TOTALE

GRADO DI OCCUPAZIONE

- OCCUPATO
- PARZIALMENTE OCCUPATO
- NON OCCUPATO

TIPO DI RILEVANZA

- TIPOLOGICA
- DI CONTESTO
- NEUTRA / NESSUNA RILEVANZA

GRADO DI COERENZA

- COERENTE
- PARZIALMENTE COERENTE
- TOTALMENTE INCOERENTE

DEST. PREVALENTE - P. TERRA

Residenziale

DEST. PREV. - P. SUPERIORI

Residenziale

DATI OPERATIVI DI PROGETTO

GRADO DI OPERATIVITA'

- RESTAURO E RISANAMENTO CONSERVATIVO - 1° LIVELLO
- RESTAURO E RISANAMENTO CONSERVATIVO - 2° LIVELLO
- RISTRUTTURAZIONE EDILIZIA

Prescrizioni:

RECUPERO DEI SOTTOTETTI ESISTENTI

- NON AMMESSO
- AMMESSO - AI SENSI DEL TITOLO IV L.R. 12/2005
- AMMESSO SECONDO I LIMITI E PRESCRIZIONI SPECIFICHE

Prescrizioni per recupero ai fini abitativi dei sottotetti:

LOCALIZZAZIONE IMMOBILE



ESTRATTO IMMAGINE DA RILIEVO





ID nucleo: 5

ID edificio: 2

Località: Sulzano - Via L. Cadorna

DATI DI RILEVAZIONE E ANALISI

CATEGORIA EDIFICIO

- EDIFICIO PRINCIPALE
- EDIFICIO PERTINENZIALE
- EDIFICIO ACCESSORIO

LIVELLO DI DISSESTO

- ASSENTE
- PARZIALE
- TOTALE

GRADO DI OCCUPAZIONE

- OCCUPATO
- PARZIALMENTE OCCUPATO
- NON OCCUPATO

TIPO DI RILEVANZA

- TIPOLOGICA
- DI CONTESTO
- NEUTRA / NESSUNA RILEVANZA

GRADO DI COERENZA

- COERENTE
- PARZIALMENTE COERENTE
- TOTALMENTE INCOERENTE

DEST. PREVALENTE - P. TERRA

Residenziale

DEST. PREV. - P. SUPERIORI

Residenziale

DATI OPERATIVI DI PROGETTO

GRADO DI OPERATIVITA'

- RESTAURO E RISANAMENTO CONSERVATIVO - 1° LIVELLO
- RESTAURO E RISANAMENTO CONSERVATIVO - 2° LIVELLO
- RISTRUTTURAZIONE EDILIZIA

Prescrizioni:

RECUPERO DEI SOTTOTETTI ESISTENTI

- NON AMMESSO
- AMMESSO - AI SENSI DEL TITOLO IV L.R. 12/2005
- AMMESSO SECONDO I LIMITI E PRESCRIZIONI SPECIFICHE

Prescrizioni per recupero ai fini abitativi dei sottotetti:

LOCALIZZAZIONE IMMOBILE



ESTRATTO IMMAGINE DA RILIEVO





ID nucleo: 5

ID edificio: 3

Località: Sulzano - Via L. Cadorna

DATI DI RILEVAZIONE E ANALISI

CATEGORIA EDIFICIO

- EDIFICIO PRINCIPALE
- EDIFICIO PERTINENZIALE
- EDIFICIO ACCESSORIO

LIVELLO DI DISSESTO

- ASSENTE
- PARZIALE
- TOTALE

GRADO DI OCCUPAZIONE

- OCCUPATO
- PARZIALMENTE OCCUPATO
- NON OCCUPATO

TIPO DI RILEVANZA

- TIPOLOGICA
- DI CONTESTO
- NEUTRA / NESSUNA RILEVANZA

GRADO DI COERENZA

- COERENTE
- PARZIALMENTE COERENTE
- TOTALMENTE INCOERENTE

DEST. PREVALENTE - P. TERRA

Residenziale

DEST. PREV. - P. SUPERIORI

Residenziale

DATI OPERATIVI DI PROGETTO

GRADO DI OPERATIVITA'

- RESTAURO E RISANAMENTO CONSERVATIVO - 1° LIVELLO
- RESTAURO E RISANAMENTO CONSERVATIVO - 2° LIVELLO
- RISTRUTTURAZIONE EDILIZIA

Prescrizioni:

RECUPERO DEI SOTTOTETTI ESISTENTI

- NON AMMESSO
- AMMESSO - AI SENSI DEL TITOLO IV L.R. 12/2005
- AMMESSO SECONDO I LIMITI E PRESCRIZIONI SPECIFICHE

Prescrizioni per recupero ai fini abitativi dei sottotetti:

LOCALIZZAZIONE IMMOBILE



ESTRATTO IMMAGINE DA RILIEVO





ID nucleo: 5

ID edificio: 4

Località: Sulzano - Via L. Cadorna

DATI DI RILEVAZIONE E ANALISI

CATEGORIA EDIFICIO

- EDIFICIO PRINCIPALE
- EDIFICIO PERTINENZIALE
- EDIFICIO ACCESSORIO

LIVELLO DI DISSESTO

- ASSENTE
- PARZIALE
- TOTALE

GRADO DI OCCUPAZIONE

- OCCUPATO
- PARZIALMENTE OCCUPATO
- NON OCCUPATO

TIPO DI RILEVANZA

- TIPOLOGICA
- DI CONTESTO
- NEUTRA / NESSUNA RILEVANZA

GRADO DI COERENZA

- COERENTE
- PARZIALMENTE COERENTE
- TOTALMENTE INCOERENTE

DEST. PREVALENTE - P. TERRA

Residenziale

DEST. PREV. - P. SUPERIORI

Residenziale

DATI OPERATIVI DI PROGETTO

GRADO DI OPERATIVITA'

- RESTAURO E RISANAMENTO CONSERVATIVO - 1° LIVELLO
- RESTAURO E RISANAMENTO CONSERVATIVO - 2° LIVELLO
- RISTRUTTURAZIONE EDILIZIA

Prescrizioni:

RECUPERO DEI SOTTOTETTI ESISTENTI

- NON AMMESSO
- AMMESSO - AI SENSI DEL TITOLO IV L.R. 12/2005
- AMMESSO SECONDO I LIMITI E PRESCRIZIONI SPECIFICHE

Prescrizioni per recupero ai fini abitativi dei sottotetti:

LOCALIZZAZIONE IMMOBILE



ESTRATTO IMMAGINE DA RILIEVO





ID nucleo: 5

ID edificio: 5

Località: Sulzano - Via L. Cadorna

DATI DI RILEVAZIONE E ANALISI

CATEGORIA EDIFICIO

- EDIFICIO PRINCIPALE
- EDIFICIO PERTINENZIALE
- EDIFICIO ACCESSORIO

LIVELLO DI DISSESTO

- ASSENTE
- PARZIALE
- TOTALE

GRADO DI OCCUPAZIONE

- OCCUPATO
- PARZIALMENTE OCCUPATO
- NON OCCUPATO

TIPO DI RILEVANZA

- TIPOLOGICA
- DI CONTESTO
- NEUTRA / NESSUNA RILEVANZA

GRADO DI COERENZA

- COERENTE
- PARZIALMENTE COERENTE
- TOTALMENTE INCOERENTE

DEST. PREVALENTE - P. TERRA

Residenziale

DEST. PREV. - P. SUPERIORI

Residenziale

DATI OPERATIVI DI PROGETTO

GRADO DI OPERATIVITA'

- RESTAURO E RISANAMENTO CONSERVATIVO - 1° LIVELLO
- RESTAURO E RISANAMENTO CONSERVATIVO - 2° LIVELLO
- RISTRUTTURAZIONE EDILIZIA

Prescrizioni:

RECUPERO DEI SOTTOTETTI ESISTENTI

- NON AMMESSO
- AMMESSO - AI SENSI DEL TITOLO IV L.R. 12/2005
- AMMESSO SECONDO I LIMITI E PRESCRIZIONI SPECIFICHE

Prescrizioni per recupero ai fini abitativi dei sottotetti:

LOCALIZZAZIONE IMMOBILE



ESTRATTO IMMAGINE DA RILIEVO





ID nucleo: 5

ID edificio: 6

Località: Sulzano - Via L. Cadorna

DATI DI RILEVAZIONE E ANALISI

CATEGORIA EDIFICIO

- EDIFICIO PRINCIPALE
- EDIFICIO PERTINENZIALE
- EDIFICIO ACCESSORIO

TIPO DI RILEVANZA

- TIPOLOGICA
- DI CONTESTO
- NEUTRA / NESSUNA RILEVANZA

LIVELLO DI DISSESTO

- ASSENTE
- PARZIALE
- TOTALE

GRADO DI COERENZA

- COERENTE
- PARZIALMENTE COERENTE
- TOTALMENTE INCOERENTE

GRADO DI OCCUPAZIONE

- OCCUPATO
- PARZIALMENTE OCCUPATO
- NON OCCUPATO

DEST. PREVALENTE - P. TERRA

Turistica

DEST. PREV. - P. SUPERIORI

Turistica

DATI OPERATIVI DI PROGETTO

GRADO DI OPERATIVITA'

- RESTAURO E RISANAMENTO CONSERVATIVO - 1° LIVELLO
- RESTAURO E RISANAMENTO CONSERVATIVO - 2° LIVELLO
- RISTRUTTURAZIONE EDILIZIA

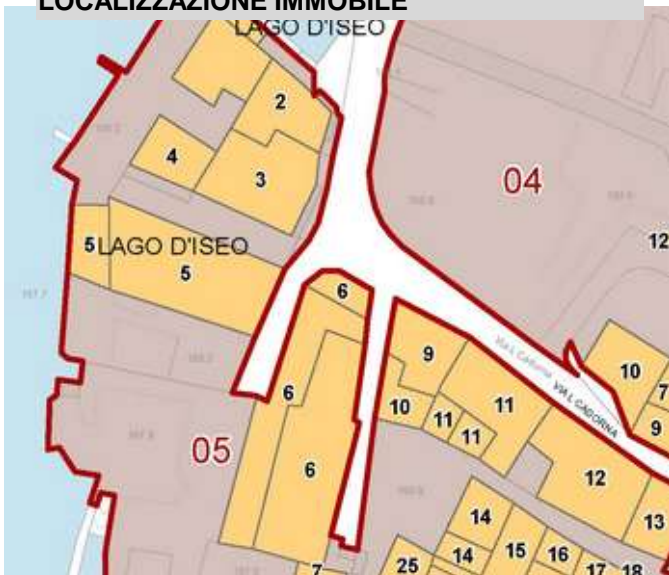
Prescrizioni:

RECUPERO DEI SOTTOTETTI ESISTENTI

- NON AMMESSO
- AMMESSO - AI SENSI DEL TITOLO IV L.R. 12/2005
- AMMESSO SECONDO I LIMITI E PRESCRIZIONI SPECIFICHE

Prescrizioni per recupero ai fini abitativi dei sottotetti:

LOCALIZZAZIONE IMMOBILE



ESTRATTO IMMAGINE DA RILIEVO





ID nucleo: 5

ID edificio: 7

Località: Sulzano - Via L. Cadorna

DATI DI RILEVAZIONE E ANALISI

CATEGORIA EDIFICIO

- EDIFICIO PRINCIPALE
- EDIFICIO PERTINENZIALE
- EDIFICIO ACCESSORIO

LIVELLO DI DISSESTO

- ASSENTE
- PARZIALE
- TOTALE

GRADO DI OCCUPAZIONE

- OCCUPATO
- PARZIALMENTE OCCUPATO
- NON OCCUPATO

TIPO DI RILEVANZA

- TIPOLOGICA
- DI CONTESTO
- NEUTRA / NESSUNA RILEVANZA

GRADO DI COERENZA

- COERENTE
- PARZIALMENTE COERENTE
- TOTALMENTE INCOERENTE

DEST. PREVALENTE - P. TERRA

Residenziale

DEST. PREV. - P. SUPERIORI

Residenziale

DATI OPERATIVI DI PROGETTO

GRADO DI OPERATIVITA'

- RESTAURO E RISANAMENTO CONSERVATIVO - 1° LIVELLO
- RESTAURO E RISANAMENTO CONSERVATIVO - 2° LIVELLO
- RISTRUTTURAZIONE EDILIZIA

Prescrizioni:

RECUPERO DEI SOTTOTETTI ESISTENTI

- NON AMMESSO
- AMMESSO - AI SENSI DEL TITOLO IV L.R. 12/2005
- AMMESSO SECONDO I LIMITI E PRESCRIZIONI SPECIFICHE

Prescrizioni per recupero ai fini abitativi dei sottotetti:

LOCALIZZAZIONE IMMOBILE



ESTRATTO IMMAGINE DA RILIEVO





ID nucleo: 5

ID edificio: 8

Località: Sulzano - Via L. Cadorna

DATI DI RILEVAZIONE E ANALISI

CATEGORIA EDIFICIO

- EDIFICIO PRINCIPALE
- EDIFICIO PERTINENZIALE
- EDIFICIO ACCESSORIO

LIVELLO DI DISSESTO

- ASSENTE
- PARZIALE
- TOTALE

GRADO DI OCCUPAZIONE

- OCCUPATO
- PARZIALMENTE OCCUPATO
- NON OCCUPATO

TIPO DI RILEVANZA

- TIPOLOGICA
- DI CONTESTO
- NEUTRA / NESSUNA RILEVANZA

GRADO DI COERENZA

- COERENTE
- PARZIALMENTE COERENTE
- TOTALMENTE INCOERENTE

DEST. PREVALENTE - P. TERRA

Residenziale

DEST. PREV. - P. SUPERIORI

Residenziale

DATI OPERATIVI DI PROGETTO

GRADO DI OPERATIVITA'

- RESTAURO E RISANAMENTO CONSERVATIVO - 1° LIVELLO
- RESTAURO E RISANAMENTO CONSERVATIVO - 2° LIVELLO
- RISTRUTTURAZIONE EDILIZIA

Prescrizioni:

RECUPERO DEI SOTTOTETTI ESISTENTI


- NON AMMESSO
- AMMESSO - AI SENSI DEL TITOLO IV L.R. 12/2005
- AMMESSO SECONDO I LIMITI E PRESCRIZIONI SPECIFICHE

Prescrizioni per recupero ai fini abitativi dei sottotetti:

LOCALIZZAZIONE IMMOBILE



ESTRATTO IMMAGINE DA RILIEVO





ID nucleo: 5

ID edificio: 9

Località: Sulzano - Via L. Cadorna

DATI DI RILEVAZIONE E ANALISI

CATEGORIA EDIFICIO

- EDIFICIO PRINCIPALE
- EDIFICIO PERTINENZIALE
- EDIFICIO ACCESSORIO

LIVELLO DI DISSESTO

- ASSENTE
- PARZIALE
- TOTALE

GRADO DI OCCUPAZIONE

- OCCUPATO
- PARZIALMENTE OCCUPATO
- NON OCCUPATO

TIPO DI RILEVANZA

- TIPOLOGICA
- DI CONTESTO
- NEUTRA / NESSUNA RILEVANZA

GRADO DI COERENZA

- COERENTE
- PARZIALMENTE COERENTE
- TOTALMENTE INCOERENTE

DEST. PREVALENTE - P. TERRA

DEST. PREV. - P. SUPERIORI

DATI OPERATIVI DI PROGETTO

GRADO DI OPERATIVITA'

- RESTAURO E RISANAMENTO CONSERVATIVO - 1° LIVELLO
- RESTAURO E RISANAMENTO CONSERVATIVO - 2° LIVELLO
- RISTRUTTURAZIONE EDILIZIA

Prescrizioni:

RECUPERO DEI SOTTOTETTI ESISTENTI

- NON AMMESSO
- AMMESSO - AI SENSI DEL TITOLO IV L.R. 12/2005
- AMMESSO SECONDO I LIMITI E PRESCRIZIONI SPECIFICHE

Prescrizioni per recupero ai fini abitativi dei sottotetti:

LOCALIZZAZIONE IMMOBILE



ESTRATTO IMMAGINE DA RILIEVO





ID nucleo: 5

ID edificio: 10

Località: Sulzano - Via L. Cadorna

DATI DI RILEVAZIONE E ANALISI

CATEGORIA EDIFICIO

- EDIFICIO PRINCIPALE
- EDIFICIO PERTINENZIALE
- EDIFICIO ACCESSORIO

LIVELLO DI DISSESTO

- ASSENTE
- PARZIALE
- TOTALE

GRADO DI OCCUPAZIONE

- OCCUPATO
- PARZIALMENTE OCCUPATO
- NON OCCUPATO

TIPO DI RILEVANZA

- TIPOLOGICA
- DI CONTESTO
- NEUTRA / NESSUNA RILEVANZA

GRADO DI COERENZA

- COERENTE
- PARZIALMENTE COERENTE
- TOTALMENTE INCOERENTE

DEST. PREVALENTE - P. TERRA

Residenziale

DEST. PREV. - P. SUPERIORI

Residenziale

DATI OPERATIVI DI PROGETTO

GRADO DI OPERATIVITA'

- RESTAURO E RISANAMENTO CONSERVATIVO - 1° LIVELLO
- RESTAURO E RISANAMENTO CONSERVATIVO - 2° LIVELLO
- RISTRUTTURAZIONE EDILIZIA

Prescrizioni:

RECUPERO DEI SOTTOTETTI ESISTENTI

- NON AMMESSO
- AMMESSO - AI SENSI DEL TITOLO IV L.R. 12/2005
- AMMESSO SECONDO I LIMITI E PRESCRIZIONI SPECIFICHE

Prescrizioni per recupero ai fini abitativi dei sottotetti:

LOCALIZZAZIONE IMMOBILE



ESTRATTO IMMAGINE DA RILIEVO





ID nucleo: 5

ID edificio: 11

Località: Sulzano - Via L. Cadorna

DATI DI RILEVAZIONE E ANALISI

CATEGORIA EDIFICIO

- EDIFICIO PRINCIPALE
- EDIFICIO PERTINENZIALE
- EDIFICIO ACCESSORIO

LIVELLO DI DISSESTO

- ASSENTE
- PARZIALE
- TOTALE

GRADO DI OCCUPAZIONE

- OCCUPATO
- PARZIALMENTE OCCUPATO
- NON OCCUPATO

TIPO DI RILEVANZA

- TIPOLOGICA
- DI CONTESTO
- NEUTRA / NESSUNA RILEVANZA

GRADO DI COERENZA

- COERENTE
- PARZIALMENTE COERENTE
- TOTALMENTE INCOERENTE

DEST. PREVALENTE - P. TERRA

Residenziale

DEST. PREV. - P. SUPERIORI

Residenziale

DATI OPERATIVI DI PROGETTO

GRADO DI OPERATIVITA'

- RESTAURO E RISANAMENTO CONSERVATIVO - 1° LIVELLO
- RESTAURO E RISANAMENTO CONSERVATIVO - 2° LIVELLO
- RISTRUTTURAZIONE EDILIZIA

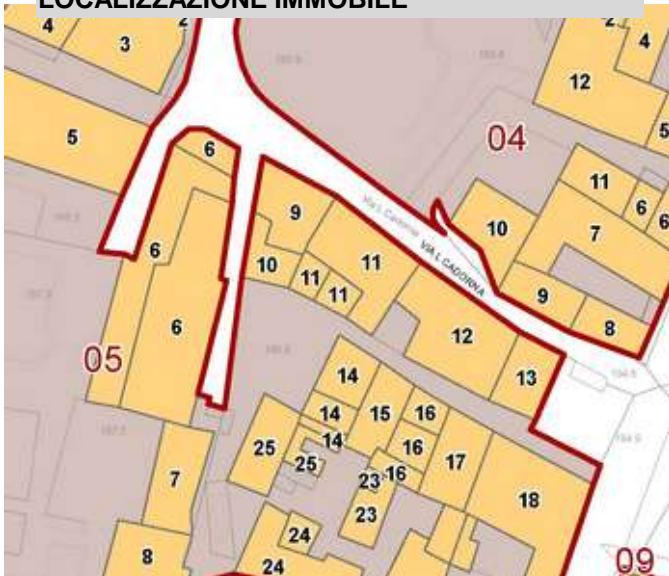
Prescrizioni:

RECUPERO DEI SOTTOTETTI ESISTENTI

- NON AMMESSO
- AMMESSO - AI SENSI DEL TITOLO IV L.R. 12/2005
- AMMESSO SECONDO I LIMITI E PRESCRIZIONI SPECIFICHE

Prescrizioni per recupero ai fini abitativi dei sottotetti:

LOCALIZZAZIONE IMMOBILE



ESTRATTO IMMAGINE DA RILIEVO





ID nucleo: 5

ID edificio: 12

Località: Sulzano - Via L. Cadorna

DATI DI RILEVAZIONE E ANALISI

CATEGORIA EDIFICIO

- EDIFICIO PRINCIPALE
- EDIFICIO PERTINENZIALE
- EDIFICIO ACCESSORIO

TIPO DI RILEVANZA

- TIPOLOGICA
- DI CONTESTO
- NEUTRA / NESSUNA RILEVANZA

LIVELLO DI DISSESTO

- ASSENTE
- PARZIALE
- TOTALE

GRADO DI COERENZA

- COERENTE
- PARZIALMENTE COERENTE
- TOTALMENTE INCOERENTE

GRADO DI OCCUPAZIONE

- OCCUPATO
- PARZIALMENTE OCCUPATO
- NON OCCUPATO

DEST. PREVALENTE - P. TERRA

Residenziale

DEST. PREV. - P. SUPERIORI

Residenziale

DATI OPERATIVI DI PROGETTO

GRADO DI OPERATIVITA'

- RESTAURO E RISANAMENTO CONSERVATIVO - 1° LIVELLO
- RESTAURO E RISANAMENTO CONSERVATIVO - 2° LIVELLO
- RISTRUTTURAZIONE EDILIZIA

Prescrizioni:

RECUPERO DEI SOTTOTETTI ESISTENTI

- NON AMMESSO
- AMMESSO - AI SENSI DEL TITOLO IV L.R. 12/2005
- AMMESSO SECONDO I LIMITI E PRESCRIZIONI SPECIFICHE

Prescrizioni per recupero ai fini abitativi dei sottotetti:

LOCALIZZAZIONE IMMOBILE



ESTRATTO IMMAGINE DA RILIEVO





ID nucleo: 5

ID edificio: 13

Località: Sulzano - Via Cesare Battisti SS510 Sebina Orie

DATI DI RILEVAZIONE E ANALISI

CATEGORIA EDIFICIO

- EDIFICIO PRINCIPALE
- EDIFICIO PERTINENZIALE
- EDIFICIO ACCESSORIO

LIVELLO DI DISSESTO

- ASSENTE
- PARZIALE
- TOTALE

GRADO DI OCCUPAZIONE

- OCCUPATO
- PARZIALMENTE OCCUPATO
- NON OCCUPATO

TIPO DI RILEVANZA

- TIPOLOGICA
- DI CONTESTO
- NEUTRA / NESSUNA RILEVANZA

GRADO DI COERENZA

- COERENTE
- PARZIALMENTE COERENTE
- TOTALMENTE INCOERENTE

DEST. PREVALENTE - P. TERRA

Commerciale

DEST. PREV. - P. SUPERIORI

Residenziale

DATI OPERATIVI DI PROGETTO

GRADO DI OPERATIVITA'

- RESTAURO E RISANAMENTO CONSERVATIVO - 1° LIVELLO
- RESTAURO E RISANAMENTO CONSERVATIVO - 2° LIVELLO
- RISTRUTTURAZIONE EDILIZIA

Prescrizioni:

RECUPERO DEI SOTTOTETTI ESISTENTI

- NON AMMESSO
- AMMESSO - AI SENSI DEL TITOLO IV L.R. 12/2005
- AMMESSO SECONDO I LIMITI E PRESCRIZIONI SPECIFICHE

Prescrizioni per recupero ai fini abitativi dei sottotetti:

LOCALIZZAZIONE IMMOBILE



ESTRATTO IMMAGINE DA RILIEVO





ID nucleo: 5

ID edificio: 14

Località: Sulzano - Via Cesare Battisti SS510 Sebina Orie

DATI DI RILEVAZIONE E ANALISI

CATEGORIA EDIFICIO

- EDIFICIO PRINCIPALE
- EDIFICIO PERTINENZIALE
- EDIFICIO ACCESSORIO

TIPO DI RILEVANZA

- TIPOLOGICA
- DI CONTESTO
- NEUTRA / NESSUNA RILEVANZA

LIVELLO DI DISSESTO

- ASSENTE
- PARZIALE
- TOTALE

GRADO DI COERENZA

- COERENTE
- PARZIALMENTE COERENTE
- TOTALMENTE INCOERENTE

GRADO DI OCCUPAZIONE

- OCCUPATO
- PARZIALMENTE OCCUPATO
- NON OCCUPATO

DEST. PREVALENTE - P. TERRA

Residenziale

DEST. PREV. - P. SUPERIORI

Residenziale

DATI OPERATIVI DI PROGETTO

GRADO DI OPERATIVITA'

- RESTAURO E RISANAMENTO CONSERVATIVO - 1° LIVELLO
- RESTAURO E RISANAMENTO CONSERVATIVO - 2° LIVELLO
- RISTRUTTURAZIONE EDILIZIA

Prescrizioni:

RECUPERO DEI SOTTOTETTI ESISTENTI

- NON AMMESSO
- AMMESSO - AI SENSI DEL TITOLO IV L.R. 12/2005
- AMMESSO SECONDO I LIMITI E PRESCRIZIONI SPECIFICHE

Prescrizioni per recupero ai fini abitativi dei sottotetti:

LOCALIZZAZIONE IMMOBILE



ESTRATTO IMMAGINE DA RILIEVO





ID nucleo: 5

ID edificio: 15

Località: Sulzano - Via Cesare Battisti SS510 Sebina Orie

DATI DI RILEVAZIONE E ANALISI

CATEGORIA EDIFICIO

- EDIFICIO PRINCIPALE
- EDIFICIO PERTINENZIALE
- EDIFICIO ACCESSORIO

LIVELLO DI DISSESTO

- ASSENTE
- PARZIALE
- TOTALE

GRADO DI OCCUPAZIONE

- OCCUPATO
- PARZIALMENTE OCCUPATO
- NON OCCUPATO

TIPO DI RILEVANZA

- TIPOLOGICA
- DI CONTESTO
- NEUTRA / NESSUNA RILEVANZA

GRADO DI COERENZA

- COERENTE
- PARZIALMENTE COERENTE
- TOTALMENTE INCOERENTE

DEST. PREVALENTE - P. TERRA

Residenziale

DEST. PREV. - P. SUPERIORI

Residenziale

DATI OPERATIVI DI PROGETTO

GRADO DI OPERATIVITA'

- RESTAURO E RISANAMENTO CONSERVATIVO - 1° LIVELLO
- RESTAURO E RISANAMENTO CONSERVATIVO - 2° LIVELLO
- RISTRUTTURAZIONE EDILIZIA

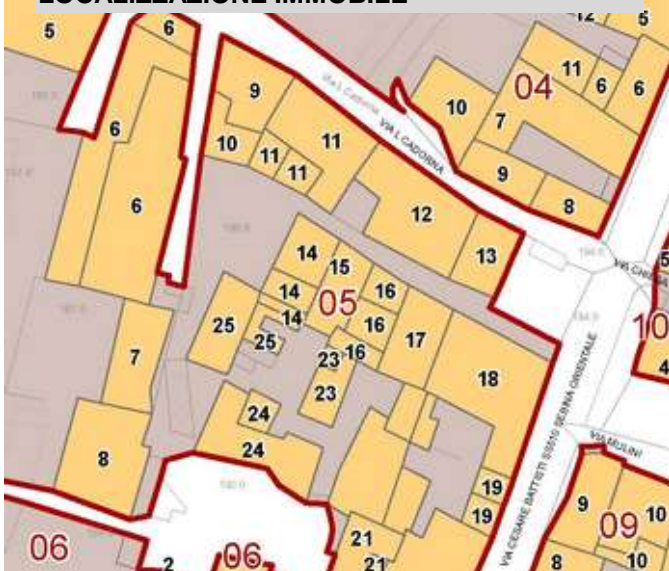
Prescrizioni:

RECUPERO DEI SOTTOTETTI ESISTENTI

- NON AMMESSO
- AMMESSO - AI SENSI DEL TITOLO IV L.R. 12/2005
- AMMESSO SECONDO I LIMITI E PRESCRIZIONI SPECIFICHE

Prescrizioni per recupero ai fini abitativi dei sottotetti:

LOCALIZZAZIONE IMMOBILE



ESTRATTO IMMAGINE DA RILIEVO





ID nucleo: 5

ID edificio: 16

Località: Sulzano - Via Cesare Battisti SS510 Sebina Orie

DATI DI RILEVAZIONE E ANALISI

CATEGORIA EDIFICIO

- EDIFICIO PRINCIPALE
- EDIFICIO PERTINENZIALE
- EDIFICIO ACCESSORIO

LIVELLO DI DISSESTO

- ASSENTE
- PARZIALE
- TOTALE

GRADO DI OCCUPAZIONE

- OCCUPATO
- PARZIALMENTE OCCUPATO
- NON OCCUPATO

TIPO DI RILEVANZA

- TIPOLOGICA
- DI CONTESTO
- NEUTRA / NESSUNA RILEVANZA

GRADO DI COERENZA

- COERENTE
- PARZIALMENTE COERENTE
- TOTALMENTE INCOERENTE

DEST. PREVALENTE - P. TERRA

Residenziale

DEST. PREV. - P. SUPERIORI

Residenziale

DATI OPERATIVI DI PROGETTO

GRADO DI OPERATIVITA'

- RESTAURO E RISANAMENTO CONSERVATIVO - 1° LIVELLO
- RESTAURO E RISANAMENTO CONSERVATIVO - 2° LIVELLO
- RISTRUTTURAZIONE EDILIZIA

Prescrizioni:

Mantenimento logge, pilastri in pietra e archi fronte sud.

RECUPERO DEI SOTTOTETTI ESISTENTI

- NON AMMESSO
- AMMESSO - AI SENSI DEL TITOLO IV L.R. 12/2005
- AMMESSO SECONDO I LIMITI E PRESCRIZIONI SPECIFICHE

Prescrizioni per recupero ai fini abitativi dei sottotetti:

LOCALIZZAZIONE IMMOBILE



ESTRATTO IMMAGINE DA RILIEVO





ID nucleo: 5

ID edificio: 17

Località: Sulzano - Via Cesare Battisti SS510 Sebina Orie

DATI DI RILEVAZIONE E ANALISI

CATEGORIA EDIFICIO

- EDIFICIO PRINCIPALE
- EDIFICIO PERTINENZIALE
- EDIFICIO ACCESSORIO

LIVELLO DI DISSESTO

- ASSENTE
- PARZIALE
- TOTALE

GRADO DI OCCUPAZIONE

- OCCUPATO
- PARZIALMENTE OCCUPATO
- NON OCCUPATO

TIPO DI RILEVANZA

- TIPOLOGICA
- DI CONTESTO
- NEUTRA / NESSUNA RILEVANZA

GRADO DI COERENZA

- COERENTE
- PARZIALMENTE COERENTE
- TOTALMENTE INCOERENTE

DEST. PREVALENTE - P. TERRA

Residenziale

DEST. PREV. - P. SUPERIORI

Residenziale

DATI OPERATIVI DI PROGETTO

GRADO DI OPERATIVITA'

- RESTAURO E RISANAMENTO CONSERVATIVO - 1° LIVELLO
- RESTAURO E RISANAMENTO CONSERVATIVO - 2° LIVELLO
- RISTRUTTURAZIONE EDILIZIA

Prescrizioni:

Mantenimento porticato, pilastri in pietra e archi fronte sud.

RECUPERO DEI SOTTOTETTI ESISTENTI

- NON AMMESSO
- AMMESSO - AI SENSI DEL TITOLO IV L.R. 12/2005
- AMMESSO SECONDO I LIMITI E PRESCRIZIONI SPECIFICHE

Prescrizioni per recupero ai fini abitativi dei sottotetti:

LOCALIZZAZIONE IMMOBILE



ESTRATTO IMMAGINE DA RILIEVO





ID nucleo: 5

ID edificio: 18

Località: Sulzano - Via Cesare Battisti SS510 Sebina Orie

DATI DI RILEVAZIONE E ANALISI

CATEGORIA EDIFICIO

- EDIFICIO PRINCIPALE
- EDIFICIO PERTINENZIALE
- EDIFICIO ACCESSORIO

LIVELLO DI DISSESTO

- ASSENTE
- PARZIALE
- TOTALE

GRADO DI OCCUPAZIONE

- OCCUPATO
- PARZIALMENTE OCCUPATO
- NON OCCUPATO

TIPO DI RILEVANZA

- TIPOLOGICA
- DI CONTESTO
- NEUTRA / NESSUNA RILEVANZA

GRADO DI COERENZA

- COERENTE
- PARZIALMENTE COERENTE
- TOTALMENTE INCOERENTE

DEST. PREVALENTE - P. TERRA

Commerciale

DEST. PREV. - P. SUPERIORI

Residenziale

DATI OPERATIVI DI PROGETTO

GRADO DI OPERATIVITA'

- RESTAURO E RISANAMENTO CONSERVATIVO - 1° LIVELLO
- RESTAURO E RISANAMENTO CONSERVATIVO - 2° LIVELLO
- RISTRUTTURAZIONE EDILIZIA

Prescrizioni:

RECUPERO DEI SOTTOTETTI ESISTENTI

- NON AMMESSO
- AMMESSO - AI SENSI DEL TITOLO IV L.R. 12/2005
- AMMESSO SECONDO I LIMITI E PRESCRIZIONI SPECIFICHE

Prescrizioni per recupero ai fini abitativi dei sottotetti:

LOCALIZZAZIONE IMMOBILE



ESTRATTO IMMAGINE DA RILIEVO





ID nucleo: 5

ID edificio: 19

Località: Sulzano - Via Cesare Battisti SS510 Sebina Orie

DATI DI RILEVAZIONE E ANALISI

CATEGORIA EDIFICIO

- EDIFICIO PRINCIPALE
- EDIFICIO PERTINENZIALE
- EDIFICIO ACCESSORIO

LIVELLO DI DISSESTO

- ASSENTE
- PARZIALE
- TOTALE

GRADO DI OCCUPAZIONE

- OCCUPATO
- PARZIALMENTE OCCUPATO
- NON OCCUPATO

TIPO DI RILEVANZA

- TIPOLOGICA
- DI CONTESTO
- NEUTRA / NESSUNA RILEVANZA

GRADO DI COERENZA

- COERENTE
- PARZIALMENTE COERENTE
- TOTALMENTE INCOERENTE

DEST. PREVALENTE - P. TERRA

Residenziale

DEST. PREV. - P. SUPERIORI

Residenziale

DATI OPERATIVI DI PROGETTO

GRADO DI OPERATIVITA'

- RESTAURO E RISANAMENTO CONSERVATIVO - 1° LIVELLO
- RESTAURO E RISANAMENTO CONSERVATIVO - 2° LIVELLO
- RISTRUTTURAZIONE EDILIZIA

RECUPERO DEI SOTTOTETTI ESISTENTI

- NON AMMESSO
- AMMESSO - AI SENSI DEL TITOLO IV L.R. 12/2005
- AMMESSO SECONDO I LIMITI E PRESCRIZIONI SPECIFICHE

Prescrizioni:

Prescrizioni per recupero ai fini abitativi dei sottotetti:

E' consentito il sopralzo fino all'allineamento di gronda dell'edificio contiguo più basso identificato nelle presenti schede con il codice 05-20.

LOCALIZZAZIONE IMMOBILE



ESTRATTO IMMAGINE DA RILIEVO





ID nucleo: 5

ID edificio: 20

Località: Sulzano - Via Cesare Battisti SS510 Sebina Orie

DATI DI RILEVAZIONE E ANALISI

CATEGORIA EDIFICIO

- EDIFICIO PRINCIPALE
- EDIFICIO PERTINENZIALE
- EDIFICIO ACCESSORIO

TIPO DI RILEVANZA

- TIPOLOGICA
- DI CONTESTO
- NEUTRA / NESSUNA RILEVANZA

LIVELLO DI DISSESTO

- ASSENTE
- PARZIALE
- TOTALE

GRADO DI COERENZA

- COERENTE
- PARZIALMENTE COERENTE
- TOTALMENTE INCOERENTE

GRADO DI OCCUPAZIONE

- OCCUPATO
- PARZIALMENTE OCCUPATO
- NON OCCUPATO

DEST. PREVALENTE - P. TERRA

Commerciale

DEST. PREV. - P. SUPERIORI

Residenziale

DATI OPERATIVI DI PROGETTO

GRADO DI OPERATIVITA'

- RESTAURO E RISANAMENTO CONSERVATIVO - 1° LIVELLO
- RESTAURO E RISANAMENTO CONSERVATIVO - 2° LIVELLO
- RISTRUTTURAZIONE EDILIZIA

Prescrizioni:

RECUPERO DEI SOTTOTETTI ESISTENTI

- NON AMMESSO
- AMMESSO - AI SENSI DEL TITOLO IV L.R. 12/2005
- AMMESSO SECONDO I LIMITI E PRESCRIZIONI SPECIFICHE

Prescrizioni per recupero ai fini abitativi dei sottotetti:

LOCALIZZAZIONE IMMOBILE



ESTRATTO IMMAGINE DA RILIEVO





ID nucleo: 5

ID edificio: 21

Località: Sulzano - Vicolo Bertoletti

DATI DI RILEVAZIONE E ANALISI

CATEGORIA EDIFICIO

- EDIFICIO PRINCIPALE
- EDIFICIO PERTINENZIALE
- EDIFICIO ACCESSORIO

TIPO DI RILEVANZA

- TIPOLOGICA
- DI CONTESTO
- NEUTRA / NESSUNA RILEVANZA

LIVELLO DI DISSESTO

- ASSENTE
- PARZIALE
- TOTALE

GRADO DI COERENZA

- COERENTE
- PARZIALMENTE COERENTE
- TOTALMENTE INCOERENTE

GRADO DI OCCUPAZIONE

- OCCUPATO
- PARZIALMENTE OCCUPATO
- NON OCCUPATO

DEST. PREVALENTE - P. TERRA

Residenziale

DEST. PREV. - P. SUPERIORI

Residenziale

DATI OPERATIVI DI PROGETTO

GRADO DI OPERATIVITA'

- RESTAURO E RISANAMENTO CONSERVATIVO - 1° LIVELLO
- RESTAURO E RISANAMENTO CONSERVATIVO - 2° LIVELLO
- RISTRUTTURAZIONE EDILIZIA

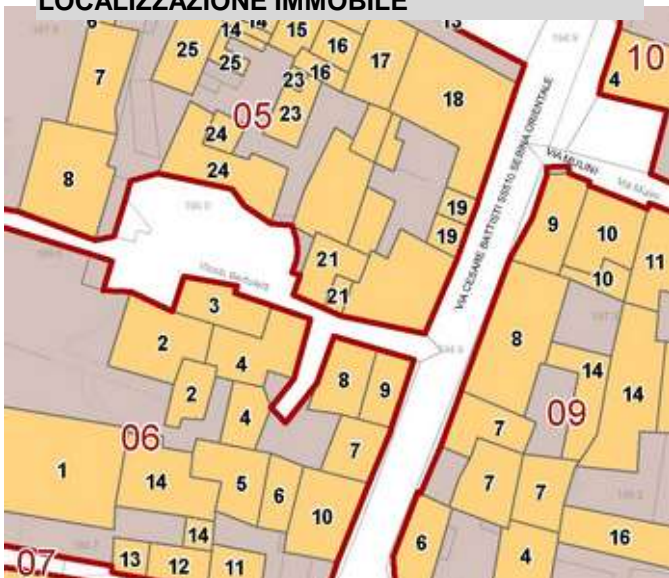
Prescrizioni:

RECUPERO DEI SOTTOTETTI ESISTENTI

- NON AMMESSO
- AMMESSO - AI SENSI DEL TITOLO IV L.R. 12/2005
- AMMESSO SECONDO I LIMITI E PRESCRIZIONI SPECIFICHE

Prescrizioni per recupero ai fini abitativi dei sottotetti:

LOCALIZZAZIONE IMMOBILE



ESTRATTO IMMAGINE DA RILIEVO





ID nucleo: 5

ID edificio: 22

Località: Sulzano - Vicolo Bertoletti

DATI DI RILEVAZIONE E ANALISI

CATEGORIA EDIFICIO

- EDIFICIO PRINCIPALE
- EDIFICIO PERTINENZIALE
- EDIFICIO ACCESSORIO

LIVELLO DI DISSESTO

- ASSENTE
- PARZIALE
- TOTALE

GRADO DI OCCUPAZIONE

- OCCUPATO
- PARZIALMENTE OCCUPATO
- NON OCCUPATO

TIPO DI RILEVANZA

- TIPOLOGICA
- DI CONTESTO
- NEUTRA / NESSUNA RILEVANZA

GRADO DI COERENZA

- COERENTE
- PARZIALMENTE COERENTE
- TOTALMENTE INCOERENTE

DEST. PREVALENTE - P. TERRA

DEST. PREV. - P. SUPERIORI

DATI OPERATIVI DI PROGETTO

GRADO DI OPERATIVITA'

- RESTAURO E RISANAMENTO CONSERVATIVO - 1° LIVELLO
- RESTAURO E RISANAMENTO CONSERVATIVO - 2° LIVELLO
- RISTRUTTURAZIONE EDILIZIA

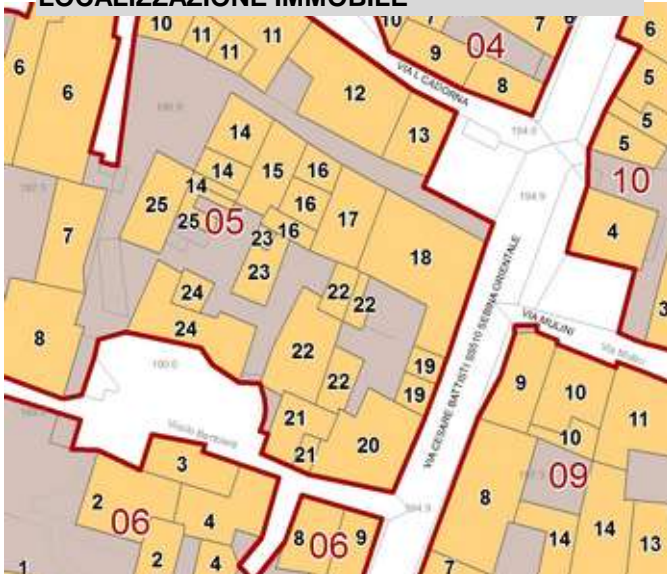
Prescrizioni:

RECUPERO DEI SOTTOTETTI ESISTENTI

- NON AMMESSO
- AMMESSO - AI SENSI DEL TITOLO IV L.R. 12/2005
- AMMESSO SECONDO I LIMITI E PRESCRIZIONI SPECIFICHE

Prescrizioni per recupero ai fini abitativi dei sottotetti:

LOCALIZZAZIONE IMMOBILE



ESTRATTO IMMAGINE DA RILIEVO





ID nucleo: 5

ID edificio: 23

Località: Sulzano - Vicolo Bertoletti

DATI DI RILEVAZIONE E ANALISI

CATEGORIA EDIFICIO

- EDIFICIO PRINCIPALE
- EDIFICIO PERTINENZIALE
- EDIFICIO ACCESSORIO

LIVELLO DI DISSESTO

- ASSENTE
- PARZIALE
- TOTALE

GRADO DI OCCUPAZIONE

- OCCUPATO
- PARZIALMENTE OCCUPATO
- NON OCCUPATO

TIPO DI RILEVANZA

- TIPOLOGICA
- DI CONTESTO
- NEUTRA / NESSUNA RILEVANZA

GRADO DI COERENZA

- COERENTE
- PARZIALMENTE COERENTE
- TOTALMENTE INCOERENTE

DEST. PREVALENTE - P. TERRA

DEST. PREV. - P. SUPERIORI

DATI OPERATIVI DI PROGETTO

GRADO DI OPERATIVITA'

- RESTAURO E RISANAMENTO CONSERVATIVO - 1° LIVELLO
- RESTAURO E RISANAMENTO CONSERVATIVO - 2° LIVELLO
- RISTRUTTURAZIONE EDILIZIA

Prescrizioni:

RECUPERO DEI SOTTOTETTI ESISTENTI

- NON AMMESSO
- AMMESSO - AI SENSI DEL TITOLO IV L.R. 12/2005
- AMMESSO SECONDO I LIMITI E PRESCRIZIONI SPECIFICHE

Prescrizioni per recupero ai fini abitativi dei sottotetti:

LOCALIZZAZIONE IMMOBILE



ESTRATTO IMMAGINE DA RILIEVO





ID nucleo: 5

ID edificio: 24

Località: Sulzano - Vicolo Bertoletti

DATI DI RILEVAZIONE E ANALISI

CATEGORIA EDIFICIO

- EDIFICIO PRINCIPALE
- EDIFICIO PERTINENZIALE
- EDIFICIO ACCESSORIO

LIVELLO DI DISSESTO

- ASSENTE
- PARZIALE
- TOTALE

GRADO DI OCCUPAZIONE

- OCCUPATO
- PARZIALMENTE OCCUPATO
- NON OCCUPATO

TIPO DI RILEVANZA

- TIPOLOGICA
- DI CONTESTO
- NEUTRA / NESSUNA RILEVANZA

GRADO DI COERENZA

- COERENTE
- PARZIALMENTE COERENTE
- TOTALMENTE INCOERENTE

DEST. PREVALENTE - P. TERRA

Residenziale

DEST. PREV. - P. SUPERIORI

Residenziale

DATI OPERATIVI DI PROGETTO

GRADO DI OPERATIVITA'

- RESTAURO E RISANAMENTO CONSERVATIVO - 1° LIVELLO
- RESTAURO E RISANAMENTO CONSERVATIVO - 2° LIVELLO
- RISTRUTTURAZIONE EDILIZIA

Prescrizioni:

RECUPERO DEI SOTTOTETTI ESISTENTI

- NON AMMESSO
- AMMESSO - AI SENSI DEL TITOLO IV L.R. 12/2005
- AMMESSO SECONDO I LIMITI E PRESCRIZIONI SPECIFICHE

Prescrizioni per recupero ai fini abitativi dei sottotetti:

LOCALIZZAZIONE IMMOBILE



ESTRATTO IMMAGINE DA RILIEVO





ID nucleo: 5

ID edificio: 25

Località: Sulzano - Vicolo Bertoletti

DATI DI RILEVAZIONE E ANALISI

CATEGORIA EDIFICIO

- EDIFICIO PRINCIPALE
- EDIFICIO PERTINENZIALE
- EDIFICIO ACCESSORIO

LIVELLO DI DISSESTO

- ASSENTE
- PARZIALE
- TOTALE

GRADO DI OCCUPAZIONE

- OCCUPATO
- PARZIALMENTE OCCUPATO
- NON OCCUPATO

TIPO DI RILEVANZA

- TIPOLOGICA
- DI CONTESTO
- NEUTRA / NESSUNA RILEVANZA

GRADO DI COERENZA

- COERENTE
- PARZIALMENTE COERENTE
- TOTALMENTE INCOERENTE

DEST. PREVALENTE - P. TERRA

Residenziale

DEST. PREV. - P. SUPERIORI

Residenziale

DATI OPERATIVI DI PROGETTO

GRADO DI OPERATIVITA'

- RESTAURO E RISANAMENTO CONSERVATIVO - 1° LIVELLO
- RESTAURO E RISANAMENTO CONSERVATIVO - 2° LIVELLO
- RISTRUTTURAZIONE EDILIZIA

Prescrizioni:

RECUPERO DEI SOTTOTETTI ESISTENTI

- NON AMMESSO
- AMMESSO - AI SENSI DEL TITOLO IV L.R. 12/2005
- AMMESSO SECONDO I LIMITI E PRESCRIZIONI SPECIFICHE

Prescrizioni per recupero ai fini abitativi dei sottotetti:

LOCALIZZAZIONE IMMOBILE



ESTRATTO IMMAGINE DA RILIEVO





ID nucleo: 6

ID edificio: 1

Località: Sulzano - Vicolo Bertoletti

DATI DI RILEVAZIONE E ANALISI

CATEGORIA EDIFICIO

- EDIFICIO PRINCIPALE
- EDIFICIO PERTINENZIALE
- EDIFICIO ACCESSORIO

LIVELLO DI DISSESTO

- ASSENTE
- PARZIALE
- TOTALE

GRADO DI OCCUPAZIONE

- OCCUPATO
- PARZIALMENTE OCCUPATO
- NON OCCUPATO

TIPO DI RILEVANZA

- TIPOLOGICA
- DI CONTESTO
- NEUTRA / NESSUNA RILEVANZA

GRADO DI COERENZA

- COERENTE
- PARZIALMENTE COERENTE
- TOTALMENTE INCOERENTE

DEST. PREVALENTE - P. TERRA

Residenziale

DEST. PREV. - P. SUPERIORI

Residenziale

DATI OPERATIVI DI PROGETTO

GRADO DI OPERATIVITA'

- RESTAURO E RISANAMENTO CONSERVATIVO - 1° LIVELLO
- RESTAURO E RISANAMENTO CONSERVATIVO - 2° LIVELLO
- RISTRUTTURAZIONE EDILIZIA

Prescrizioni:

RECUPERO DEI SOTTOTETTI ESISTENTI

- NON AMMESSO
- AMMESSO - AI SENSI DEL TITOLO IV L.R. 12/2005
- AMMESSO SECONDO I LIMITI E PRESCRIZIONI SPECIFICHE

Prescrizioni per recupero ai fini abitativi dei sottotetti:

LOCALIZZAZIONE IMMOBILE



ESTRATTO IMMAGINE DA RILIEVO





ID nucleo: 6

ID edificio: 2

Località: Sulzano - Vicolo Bertoletti

DATI DI RILEVAZIONE E ANALISI

CATEGORIA EDIFICIO

- EDIFICIO PRINCIPALE
- EDIFICIO PERTINENZIALE
- EDIFICIO ACCESSORIO

LIVELLO DI DISSESTO

- ASSENTE
- PARZIALE
- TOTALE

GRADO DI OCCUPAZIONE

- OCCUPATO
- PARZIALMENTE OCCUPATO
- NON OCCUPATO

TIPO DI RILEVANZA

- TIPOLOGICA
- DI CONTESTO
- NEUTRA / NESSUNA RILEVANZA

GRADO DI COERENZA

- COERENTE
- PARZIALMENTE COERENTE
- TOTALMENTE INCOERENTE

DEST. PREVALENTE - P. TERRA

Residenziale

DEST. PREV. - P. SUPERIORI

Residenziale

DATI OPERATIVI DI PROGETTO

GRADO DI OPERATIVITA'

- RESTAURO E RISANAMENTO CONSERVATIVO - 1° LIVELLO
- RESTAURO E RISANAMENTO CONSERVATIVO - 2° LIVELLO
- RISTRUTTURAZIONE EDILIZIA

Prescrizioni:

RECUPERO DEI SOTTOTETTI ESISTENTI

- NON AMMESSO
- AMMESSO - AI SENSI DEL TITOLO IV L.R. 12/2005
- AMMESSO SECONDO I LIMITI E PRESCRIZIONI SPECIFICHE

Prescrizioni per recupero ai fini abitativi dei sottotetti:

LOCALIZZAZIONE IMMOBILE



ESTRATTO IMMAGINE DA RILIEVO





ID nucleo: 6

ID edificio: 3

Località: Sulzano - Vicolo Bertoletti

DATI DI RILEVAZIONE E ANALISI

CATEGORIA EDIFICIO

- EDIFICIO PRINCIPALE
- EDIFICIO PERTINENZIALE
- EDIFICIO ACCESSORIO

TIPO DI RILEVANZA

- TIPOLOGICA
- DI CONTESTO
- NEUTRA / NESSUNA RILEVANZA

LIVELLO DI DISSESTO

- ASSENTE
- PARZIALE
- TOTALE

GRADO DI COERENZA

- COERENTE
- PARZIALMENTE COERENTE
- TOTALMENTE INCOERENTE

GRADO DI OCCUPAZIONE

- OCCUPATO
- PARZIALMENTE OCCUPATO
- NON OCCUPATO

DEST. PREVALENTE - P. TERRA

Residenziale

DEST. PREV. - P. SUPERIORI

Residenziale

DATI OPERATIVI DI PROGETTO

GRADO DI OPERATIVITA'

- RESTAURO E RISANAMENTO CONSERVATIVO - 1° LIVELLO
- RESTAURO E RISANAMENTO CONSERVATIVO - 2° LIVELLO
- RISTRUTTURAZIONE EDILIZIA

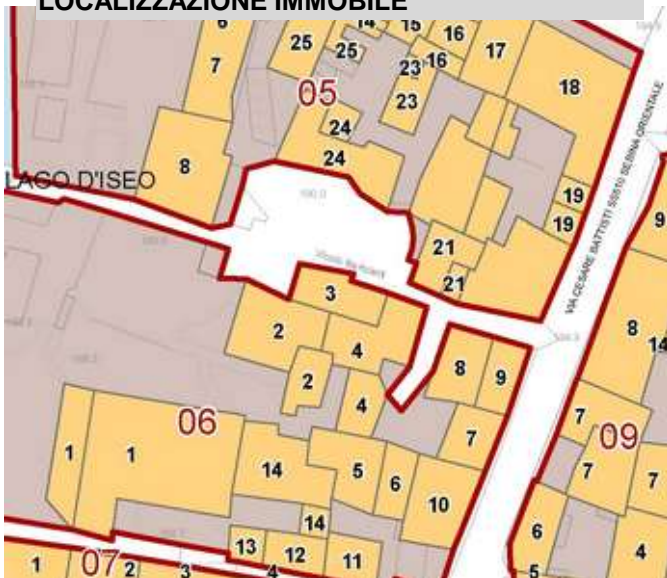
Prescrizioni:

RECUPERO DEI SOTTOTETTI ESISTENTI

- NON AMMESSO
- AMMESSO - AI SENSI DEL TITOLO IV L.R. 12/2005
- AMMESSO SECONDO I LIMITI E PRESCRIZIONI SPECIFICHE

Prescrizioni per recupero ai fini abitativi dei sottotetti:

LOCALIZZAZIONE IMMOBILE



ESTRATTO IMMAGINE DA RILIEVO





ID nucleo: 6

ID edificio: 4

Località: Sulzano - Vicolo Bertoletti

DATI DI RILEVAZIONE E ANALISI

CATEGORIA EDIFICIO

- EDIFICIO PRINCIPALE
- EDIFICIO PERTINENZIALE
- EDIFICIO ACCESSORIO

LIVELLO DI DISSESTO

- ASSENTE
- PARZIALE
- TOTALE

GRADO DI OCCUPAZIONE

- OCCUPATO
- PARZIALMENTE OCCUPATO
- NON OCCUPATO

TIPO DI RILEVANZA

- TIPOLOGICA
- DI CONTESTO
- NEUTRA / NESSUNA RILEVANZA

GRADO DI COERENZA

- COERENTE
- PARZIALMENTE COERENTE
- TOTALMENTE INCOERENTE

DEST. PREVALENTE - P. TERRA

Residenziale

DEST. PREV. - P. SUPERIORI

Residenziale

DATI OPERATIVI DI PROGETTO

GRADO DI OPERATIVITA'

- RESTAURO E RISANAMENTO CONSERVATIVO - 1° LIVELLO
- RESTAURO E RISANAMENTO CONSERVATIVO - 2° LIVELLO
- RISTRUTTURAZIONE EDILIZIA

Prescrizioni:

RECUPERO DEI SOTTOTETTI ESISTENTI

- NON AMMESSO
- AMMESSO - AI SENSI DEL TITOLO IV L.R. 12/2005
- AMMESSO SECONDO I LIMITI E PRESCRIZIONI SPECIFICHE

Prescrizioni per recupero ai fini abitativi dei sottotetti:

LOCALIZZAZIONE IMMOBILE



ESTRATTO IMMAGINE DA RILIEVO





ID nucleo: 6

ID edificio: 5

Località: Sulzano - Vicolo Bertoletti

DATI DI RILEVAZIONE E ANALISI

CATEGORIA EDIFICIO

- EDIFICIO PRINCIPALE
- EDIFICIO PERTINENZIALE
- EDIFICIO ACCESSORIO

LIVELLO DI DISSESTO

- ASSENTE
- PARZIALE
- TOTALE

GRADO DI OCCUPAZIONE

- OCCUPATO
- PARZIALMENTE OCCUPATO
- NON OCCUPATO

TIPO DI RILEVANZA

- TIPOLOGICA
- DI CONTESTO
- NEUTRA / NESSUNA RILEVANZA

GRADO DI COERENZA

- COERENTE
- PARZIALMENTE COERENTE
- TOTALMENTE INCOERENTE

DEST. PREVALENTE - P. TERRA

Residenziale

DEST. PREV. - P. SUPERIORI

Residenziale

DATI OPERATIVI DI PROGETTO

GRADO DI OPERATIVITA'

- RESTAURO E RISANAMENTO CONSERVATIVO - 1° LIVELLO
- RESTAURO E RISANAMENTO CONSERVATIVO - 2° LIVELLO
- RISTRUTTURAZIONE EDILIZIA

Prescrizioni:

RECUPERO DEI SOTTOTETTI ESISTENTI

- NON AMMESSO
- AMMESSO - AI SENSI DEL TITOLO IV L.R. 12/2005
- AMMESSO SECONDO I LIMITI E PRESCRIZIONI SPECIFICHE

Prescrizioni per recupero ai fini abitativi dei sottotetti:

LOCALIZZAZIONE IMMOBILE



ESTRATTO IMMAGINE DA RILIEVO





ID nucleo: 6

ID edificio: 6

Località: Sulzano - Vicolo Bertoletti

DATI DI RILEVAZIONE E ANALISI

CATEGORIA EDIFICIO

- EDIFICIO PRINCIPALE
- EDIFICIO PERTINENZIALE
- EDIFICIO ACCESSORIO

TIPO DI RILEVANZA

- TIPOLOGICA
- DI CONTESTO
- NEUTRA / NESSUNA RILEVANZA

LIVELLO DI DISSESTO

- ASSENTE
- PARZIALE
- TOTALE

GRADO DI COERENZA

- COERENTE
- PARZIALMENTE COERENTE
- TOTALMENTE INCOERENTE

GRADO DI OCCUPAZIONE

- OCCUPATO
- PARZIALMENTE OCCUPATO
- NON OCCUPATO

DEST. PREVALENTE - P. TERRA

Residenziale

DEST. PREV. - P. SUPERIORI

Residenziale

DATI OPERATIVI DI PROGETTO

GRADO DI OPERATIVITA'

- RESTAURO E RISANAMENTO CONSERVATIVO - 1° LIVELLO
- RESTAURO E RISANAMENTO CONSERVATIVO - 2° LIVELLO
- RISTRUTTURAZIONE EDILIZIA

Prescrizioni:

RECUPERO DEI SOTTOTETTI ESISTENTI

- NON AMMESSO
- AMMESSO - AI SENSI DEL TITOLO IV L.R. 12/2005
- AMMESSO SECONDO I LIMITI E PRESCRIZIONI SPECIFICHE

Prescrizioni per recupero ai fini abitativi dei sottotetti:

LOCALIZZAZIONE IMMOBILE



ESTRATTO IMMAGINE DA RILIEVO





ID nucleo: 6

ID edificio: 7

Località: Sulzano - Vicolo Bertoletti

DATI DI RILEVAZIONE E ANALISI

CATEGORIA EDIFICIO

- EDIFICIO PRINCIPALE
- EDIFICIO PERTINENZIALE
- EDIFICIO ACCESSORIO

TIPO DI RILEVANZA

- TIPOLOGICA
- DI CONTESTO
- NEUTRA / NESSUNA RILEVANZA

LIVELLO DI DISSESTO

- ASSENTE
- PARZIALE
- TOTALE

GRADO DI COERENZA

- COERENTE
- PARZIALMENTE COERENTE
- TOTALMENTE INCOERENTE

GRADO DI OCCUPAZIONE

- OCCUPATO
- PARZIALMENTE OCCUPATO
- NON OCCUPATO

DEST. PREVALENTE - P. TERRA

Residenziale

DEST. PREV. - P. SUPERIORI

Residenziale

DATI OPERATIVI DI PROGETTO

GRADO DI OPERATIVITA'

- RESTAURO E RISANAMENTO CONSERVATIVO - 1° LIVELLO
- RESTAURO E RISANAMENTO CONSERVATIVO - 2° LIVELLO
- RISTRUTTURAZIONE EDILIZIA

Prescrizioni:

RECUPERO DEI SOTTOTETTI ESISTENTI

- NON AMMESSO
- AMMESSO - AI SENSI DEL TITOLO IV L.R. 12/2005
- AMMESSO SECONDO I LIMITI E PRESCRIZIONI SPECIFICHE

Prescrizioni per recupero ai fini abitativi dei sottotetti:

LOCALIZZAZIONE IMMOBILE



ESTRATTO IMMAGINE DA RILIEVO





ID nucleo: 6

ID edificio: 8

Località: Sulzano - Vicolo Bertoletti

DATI DI RILEVAZIONE E ANALISI

CATEGORIA EDIFICIO

- EDIFICIO PRINCIPALE
- EDIFICIO PERTINENZIALE
- EDIFICIO ACCESSORIO

TIPO DI RILEVANZA

- TIPOLOGICA
- DI CONTESTO
- NEUTRA / NESSUNA RILEVANZA

LIVELLO DI DISSESTO

- ASSENTE
- PARZIALE
- TOTALE

GRADO DI COERENZA

- COERENTE
- PARZIALMENTE COERENTE
- TOTALMENTE INCOERENTE

GRADO DI OCCUPAZIONE

- OCCUPATO
- PARZIALMENTE OCCUPATO
- NON OCCUPATO

DEST. PREVALENTE - P. TERRA

Residenziale

DEST. PREV. - P. SUPERIORI

Residenziale

DATI OPERATIVI DI PROGETTO

GRADO DI OPERATIVITA'

- RESTAURO E RISANAMENTO CONSERVATIVO - 1° LIVELLO
- RESTAURO E RISANAMENTO CONSERVATIVO - 2° LIVELLO
- RISTRUTTURAZIONE EDILIZIA

Prescrizioni:

RECUPERO DEI SOTTOTETTI ESISTENTI

- NON AMMESSO
- AMMESSO - AI SENSI DEL TITOLO IV L.R. 12/2005
- AMMESSO SECONDO I LIMITI E PRESCRIZIONI SPECIFICHE

Prescrizioni per recupero ai fini abitativi dei sottotetti:

LOCALIZZAZIONE IMMOBILE



ESTRATTO IMMAGINE DA RILIEVO





ID nucleo: 6

ID edificio: 9

Località: Sulzano - Via Cesare Battisti SS 510 Sebino Orie

DATI DI RILEVAZIONE E ANALISI

CATEGORIA EDIFICIO

- EDIFICIO PRINCIPALE
- EDIFICIO PERTINENZIALE
- EDIFICIO ACCESSORIO

TIPO DI RILEVANZA

- TIPOLOGICA
- DI CONTESTO
- NEUTRA / NESSUNA RILEVANZA

LIVELLO DI DISSESTO

- ASSENTE
- PARZIALE
- TOTALE

GRADO DI COERENZA

- COERENTE
- PARZIALMENTE COERENTE
- TOTALMENTE INCOERENTE

GRADO DI OCCUPAZIONE

- OCCUPATO
- PARZIALMENTE OCCUPATO
- NON OCCUPATO

DEST. PREVALENTE - P. TERRA

Commerciale

DEST. PREV. - P. SUPERIORI

Residenziale

DATI OPERATIVI DI PROGETTO

GRADO DI OPERATIVITA'

- RESTAURO E RISANAMENTO CONSERVATIVO - 1° LIVELLO
- RESTAURO E RISANAMENTO CONSERVATIVO - 2° LIVELLO
- RISTRUTTURAZIONE EDILIZIA

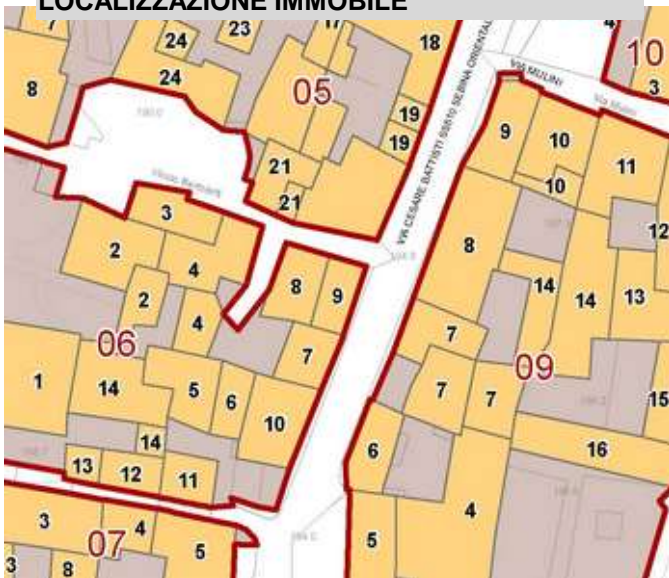
Prescrizioni:

RECUPERO DEI SOTTOTETTI ESISTENTI

- NON AMMESSO
- AMMESSO - AI SENSI DEL TITOLO IV L.R. 12/2005
- AMMESSO SECONDO I LIMITI E PRESCRIZIONI SPECIFICHE

Prescrizioni per recupero ai fini abitativi dei sottotetti:

LOCALIZZAZIONE IMMOBILE



ESTRATTO IMMAGINE DA RILIEVO





ID nucleo: 6

ID edificio: 10

Località: Sulzano - Via Cesare Battisti SS 510 Sebino Orie

DATI DI RILEVAZIONE E ANALISI

CATEGORIA EDIFICIO

- EDIFICIO PRINCIPALE
- EDIFICIO PERTINENZIALE
- EDIFICIO ACCESSORIO

LIVELLO DI DISSESTO

- ASSENTE
- PARZIALE
- TOTALE

GRADO DI OCCUPAZIONE

- OCCUPATO
- PARZIALMENTE OCCUPATO
- NON OCCUPATO

TIPO DI RILEVANZA

- TIPOLOGICA
- DI CONTESTO
- NEUTRA / NESSUNA RILEVANZA

GRADO DI COERENZA

- COERENTE
- PARZIALMENTE COERENTE
- TOTALMENTE INCOERENTE

DEST. PREVALENTE - P. TERRA

Residenziale

DEST. PREV. - P. SUPERIORI

Residenziale

DATI OPERATIVI DI PROGETTO

GRADO DI OPERATIVITA'

- RESTAURO E RISANAMENTO CONSERVATIVO - 1° LIVELLO
- RESTAURO E RISANAMENTO CONSERVATIVO - 2° LIVELLO
- RISTRUTTURAZIONE EDILIZIA

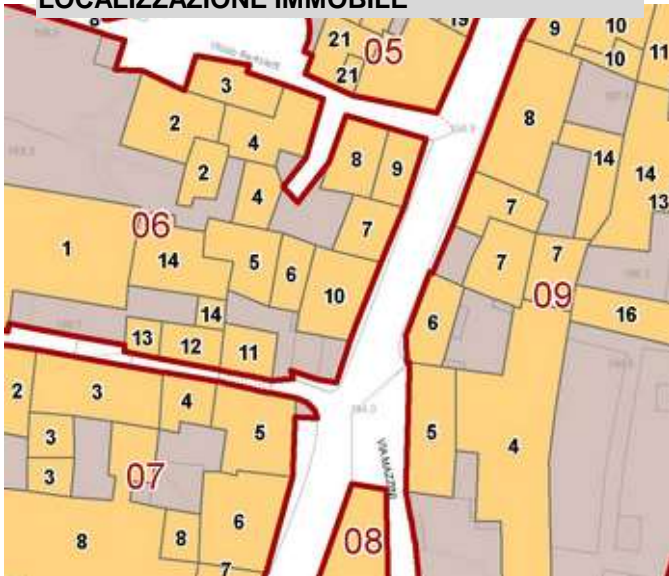
Prescrizioni:

RECUPERO DEI SOTTOTETTI ESISTENTI

- NON AMMESSO
- AMMESSO - AI SENSI DEL TITOLO IV L.R. 12/2005
- AMMESSO SECONDO I LIMITI E PRESCRIZIONI SPECIFICHE

Prescrizioni per recupero ai fini abitativi dei sottotetti:

LOCALIZZAZIONE IMMOBILE



ESTRATTO IMMAGINE DA RILIEVO





ID nucleo: 6

ID edificio: 11

Località: Sulzano - Via Cesare Battisti SS 510 Sebino Orie

DATI DI RILEVAZIONE E ANALISI

CATEGORIA EDIFICIO

- EDIFICIO PRINCIPALE
- EDIFICIO PERTINENZIALE
- EDIFICIO ACCESSORIO

LIVELLO DI DISSESTO

- ASSENTE
- PARZIALE
- TOTALE

GRADO DI OCCUPAZIONE

- OCCUPATO
- PARZIALMENTE OCCUPATO
- NON OCCUPATO

TIPO DI RILEVANZA

- TIPOLOGICA
- DI CONTESTO
- NEUTRA / NESSUNA RILEVANZA

GRADO DI COERENZA

- COERENTE
- PARZIALMENTE COERENTE
- TOTALMENTE INCOERENTE

DEST. PREVALENTE - P. TERRA

Residenziale

DEST. PREV. - P. SUPERIORI

Residenziale

DATI OPERATIVI DI PROGETTO

GRADO DI OPERATIVITA'

- RESTAURO E RISANAMENTO CONSERVATIVO - 1° LIVELLO
- RESTAURO E RISANAMENTO CONSERVATIVO - 2° LIVELLO
- RISTRUTTURAZIONE EDILIZIA

Prescrizioni:

RECUPERO DEI SOTTOTETTI ESISTENTI

- NON AMMESSO
- AMMESSO - AI SENSI DEL TITOLO IV L.R. 12/2005
- AMMESSO SECONDO I LIMITI E PRESCRIZIONI SPECIFICHE

Prescrizioni per recupero ai fini abitativi dei sottotetti:

LOCALIZZAZIONE IMMOBILE



ESTRATTO IMMAGINE DA RILIEVO





ID nucleo: 6

ID edificio: 12

Località: Sulzano - Via Cesare Battisti SS 510 Sebino Orie

DATI DI RILEVAZIONE E ANALISI

CATEGORIA EDIFICIO

- EDIFICIO PRINCIPALE
- EDIFICIO PERTINENZIALE
- EDIFICIO ACCESSORIO

LIVELLO DI DISSESTO

- ASSENTE
- PARZIALE
- TOTALE

GRADO DI OCCUPAZIONE

- OCCUPATO
- PARZIALMENTE OCCUPATO
- NON OCCUPATO

TIPO DI RILEVANZA

- TIPOLOGICA
- DI CONTESTO
- NEUTRA / NESSUNA RILEVANZA

GRADO DI COERENZA

- COERENTE
- PARZIALMENTE COERENTE
- TOTALMENTE INCOERENTE

DEST. PREVALENTE - P. TERRA

Residenziale

DEST. PREV. - P. SUPERIORI

Residenziale

DATI OPERATIVI DI PROGETTO

GRADO DI OPERATIVITA'

- RESTAURO E RISANAMENTO CONSERVATIVO - 1° LIVELLO
- RESTAURO E RISANAMENTO CONSERVATIVO - 2° LIVELLO
- RISTRUTTURAZIONE EDILIZIA

Prescrizioni:

RECUPERO DEI SOTTOTETTI ESISTENTI

- NON AMMESSO
- AMMESSO - AI SENSI DEL TITOLO IV L.R. 12/2005
- AMMESSO SECONDO I LIMITI E PRESCRIZIONI SPECIFICHE

Prescrizioni per recupero ai fini abitativi dei sottotetti:

LOCALIZZAZIONE IMMOBILE



ESTRATTO IMMAGINE DA RILIEVO





ID nucleo: 6

ID edificio: 13

Località: Sulzano - Via Cesare Battisti SS 510 Sebino Orie

DATI DI RILEVAZIONE E ANALISI

CATEGORIA EDIFICIO

- EDIFICIO PRINCIPALE
- EDIFICIO PERTINENZIALE
- EDIFICIO ACCESSORIO

LIVELLO DI DISSESTO

- ASSENTE
- PARZIALE
- TOTALE

GRADO DI OCCUPAZIONE

- OCCUPATO
- PARZIALMENTE OCCUPATO
- NON OCCUPATO

TIPO DI RILEVANZA

- TIPOLOGICA
- DI CONTESTO
- NEUTRA / NESSUNA RILEVANZA

GRADO DI COERENZA

- COERENTE
- PARZIALMENTE COERENTE
- TOTALMENTE INCOERENTE

DEST. PREVALENTE - P. TERRA

Residenziale

DEST. PREV. - P. SUPERIORI

Residenziale

DATI OPERATIVI DI PROGETTO

GRADO DI OPERATIVITA'

- RESTAURO E RISANAMENTO CONSERVATIVO - 1° LIVELLO
- RESTAURO E RISANAMENTO CONSERVATIVO - 2° LIVELLO
- RISTRUTTURAZIONE EDILIZIA

Prescrizioni:

RECUPERO DEI SOTTOTETTI ESISTENTI

- NON AMMESSO
- AMMESSO - AI SENSI DEL TITOLO IV L.R. 12/2005
- AMMESSO SECONDO I LIMITI E PRESCRIZIONI SPECIFICHE

Prescrizioni per recupero ai fini abitativi dei sottotetti:

LOCALIZZAZIONE IMMOBILE



ESTRATTO IMMAGINE DA RILIEVO





ID nucleo: 6

ID edificio: 14

Località: Sulzano - Via Cesare Battisti SS 510 Sebino Orie

DATI DI RILEVAZIONE E ANALISI

CATEGORIA EDIFICIO

- EDIFICIO PRINCIPALE
- EDIFICIO PERTINENZIALE
- EDIFICIO ACCESSORIO

LIVELLO DI DISSESTO

- ASSENTE
- PARZIALE
- TOTALE

GRADO DI OCCUPAZIONE

- OCCUPATO
- PARZIALMENTE OCCUPATO
- NON OCCUPATO

TIPO DI RILEVANZA

- TIPOLOGICA
- DI CONTESTO
- NEUTRA / NESSUNA RILEVANZA

GRADO DI COERENZA

- COERENTE
- PARZIALMENTE COERENTE
- TOTALMENTE INCOERENTE

DEST. PREVALENTE - P. TERRA

Residenziale

DEST. PREV. - P. SUPERIORI

Residenziale

DATI OPERATIVI DI PROGETTO

GRADO DI OPERATIVITA'

- RESTAURO E RISANAMENTO CONSERVATIVO - 1° LIVELLO
- RESTAURO E RISANAMENTO CONSERVATIVO - 2° LIVELLO
- RISTRUTTURAZIONE EDILIZIA

Prescrizioni:

RECUPERO DEI SOTTOTETTI ESISTENTI

- NON AMMESSO
- AMMESSO - AI SENSI DEL TITOLO IV L.R. 12/2005
- AMMESSO SECONDO I LIMITI E PRESCRIZIONI SPECIFICHE

Prescrizioni per recupero ai fini abitativi dei sottotetti:

LOCALIZZAZIONE IMMOBILE



ESTRATTO IMMAGINE DA RILIEVO





ID nucleo: 7

ID edificio: 1

Località: Sulzano - Via Cesare Battisti SS 510 Sebino Orie

DATI DI RILEVAZIONE E ANALISI

CATEGORIA EDIFICIO

- EDIFICIO PRINCIPALE
- EDIFICIO PERTINENZIALE
- EDIFICIO ACCESSORIO

LIVELLO DI DISSESTO

- ASSENTE
- PARZIALE
- TOTALE

GRADO DI OCCUPAZIONE

- OCCUPATO
- PARZIALMENTE OCCUPATO
- NON OCCUPATO

TIPO DI RILEVANZA

- TIPOLOGICA
- DI CONTESTO
- NEUTRA / NESSUNA RILEVANZA

GRADO DI COERENZA

- COERENTE
- PARZIALMENTE COERENTE
- TOTALMENTE INCOERENTE

DEST. PREVALENTE - P. TERRA

Ricettive e pubblici esercizi

DEST. PREV. - P. SUPERIORI

Residenziale

DATI OPERATIVI DI PROGETTO

GRADO DI OPERATIVITA'

- RESTAURO E RISANAMENTO CONSERVATIVO - 1° LIVELLO
- RESTAURO E RISANAMENTO CONSERVATIVO - 2° LIVELLO
- RISTRUTTURAZIONE EDILIZIA

Prescrizioni:

RECUPERO DEI SOTTOTETTI ESISTENTI

- NON AMMESSO
- AMMESSO - AI SENSI DEL TITOLO IV L.R. 12/2005
- AMMESSO SECONDO I LIMITI E PRESCRIZIONI SPECIFICHE

Prescrizioni per recupero ai fini abitativi dei sottotetti:

LOCALIZZAZIONE IMMOBILE



ESTRATTO IMMAGINE DA RILIEVO





ID nucleo: 7

ID edificio: 2

Località: Sulzano - Via Cesare Battisti SS 510 Sebino Orie

DATI DI RILEVAZIONE E ANALISI

CATEGORIA EDIFICIO

- EDIFICIO PRINCIPALE
- EDIFICIO PERTINENZIALE
- EDIFICIO ACCESSORIO

LIVELLO DI DISSESTO

- ASSENTE
- PARZIALE
- TOTALE

GRADO DI OCCUPAZIONE

- OCCUPATO
- PARZIALMENTE OCCUPATO
- NON OCCUPATO

TIPO DI RILEVANZA

- TIPOLOGICA
- DI CONTESTO
- NEUTRA / NESSUNA RILEVANZA

GRADO DI COERENZA

- COERENTE
- PARZIALMENTE COERENTE
- TOTALMENTE INCOERENTE

DEST. PREVALENTE - P. TERRA

Residenziale

DEST. PREV. - P. SUPERIORI

Residenziale

DATI OPERATIVI DI PROGETTO

GRADO DI OPERATIVITA'

- RESTAURO E RISANAMENTO CONSERVATIVO - 1° LIVELLO
- RESTAURO E RISANAMENTO CONSERVATIVO - 2° LIVELLO
- RISTRUTTURAZIONE EDILIZIA

Prescrizioni:

RECUPERO DEI SOTTOTETTI ESISTENTI

- NON AMMESSO
- AMMESSO - AI SENSI DEL TITOLO IV L.R. 12/2005
- AMMESSO SECONDO I LIMITI E PRESCRIZIONI SPECIFICHE

Prescrizioni per recupero ai fini abitativi dei sottotetti:

LOCALIZZAZIONE IMMOBILE



ESTRATTO IMMAGINE DA RILIEVO





ID nucleo: 7

ID edificio: 3

Località: Sulzano - Via Cesare Battisti SS 510 Sebino Orie

DATI DI RILEVAZIONE E ANALISI

CATEGORIA EDIFICIO

- EDIFICIO PRINCIPALE
- EDIFICIO PERTINENZIALE
- EDIFICIO ACCESSORIO

LIVELLO DI DISSESTO

- ASSENTE
- PARZIALE
- TOTALE

GRADO DI OCCUPAZIONE

- OCCUPATO
- PARZIALMENTE OCCUPATO
- NON OCCUPATO

TIPO DI RILEVANZA

- TIPOLOGICA
- DI CONTESTO
- NEUTRA / NESSUNA RILEVANZA

GRADO DI COERENZA

- COERENTE
- PARZIALMENTE COERENTE
- TOTALMENTE INCOERENTE

DEST. PREVALENTE - P. TERRA

Residenziale

DEST. PREV. - P. SUPERIORI

Residenziale

DATI OPERATIVI DI PROGETTO

GRADO DI OPERATIVITA'

- RESTAURO E RISANAMENTO CONSERVATIVO - 1° LIVELLO
- RESTAURO E RISANAMENTO CONSERVATIVO - 2° LIVELLO
- RISTRUTTURAZIONE EDILIZIA

Prescrizioni:

RECUPERO DEI SOTTOTETTI ESISTENTI

- NON AMMESSO
- AMMESSO - AI SENSI DEL TITOLO IV L.R. 12/2005
- AMMESSO SECONDO I LIMITI E PRESCRIZIONI SPECIFICHE

Prescrizioni per recupero ai fini abitativi dei sottotetti:

LOCALIZZAZIONE IMMOBILE



ESTRATTO IMMAGINE DA RILIEVO





ID nucleo: 7

ID edificio: 4

Località: Sulzano - Via Cesare Battisti SS 510 Sebino Orie

DATI DI RILEVAZIONE E ANALISI

CATEGORIA EDIFICIO

- EDIFICIO PRINCIPALE
- EDIFICIO PERTINENZIALE
- EDIFICIO ACCESSORIO

TIPO DI RILEVANZA

- TIPOLOGICA
- DI CONTESTO
- NEUTRA / NESSUNA RILEVANZA

LIVELLO DI DISSESTO

- ASSENTE
- PARZIALE
- TOTALE

GRADO DI COERENZA

- COERENTE
- PARZIALMENTE COERENTE
- TOTALMENTE INCOERENTE

GRADO DI OCCUPAZIONE

- OCCUPATO
- PARZIALMENTE OCCUPATO
- NON OCCUPATO

DEST. PREVALENTE - P. TERRA

Residenziale

DEST. PREV. - P. SUPERIORI

Residenziale

DATI OPERATIVI DI PROGETTO

GRADO DI OPERATIVITA'

- RESTAURO E RISANAMENTO CONSERVATIVO - 1° LIVELLO
- RESTAURO E RISANAMENTO CONSERVATIVO - 2° LIVELLO
- RISTRUTTURAZIONE EDILIZIA

Prescrizioni:

RECUPERO DEI SOTTOTETTI ESISTENTI

- NON AMMESSO
- AMMESSO - AI SENSI DEL TITOLO IV L.R. 12/2005
- AMMESSO SECONDO I LIMITI E PRESCRIZIONI SPECIFICHE

Prescrizioni per recupero ai fini abitativi dei sottotetti:

LOCALIZZAZIONE IMMOBILE



ESTRATTO IMMAGINE DA RILIEVO





ID nucleo: 7

ID edificio: 5

Località: Sulzano - Via Cesare Battisti SS 510 Sebino Orie

DATI DI RILEVAZIONE E ANALISI

CATEGORIA EDIFICIO

- EDIFICIO PRINCIPALE
- EDIFICIO PERTINENZIALE
- EDIFICIO ACCESSORIO

LIVELLO DI DISSESTO

- ASSENTE
- PARZIALE
- TOTALE

GRADO DI OCCUPAZIONE

- OCCUPATO
- PARZIALMENTE OCCUPATO
- NON OCCUPATO

TIPO DI RILEVANZA

- TIPOLOGICA
- DI CONTESTO
- NEUTRA / NESSUNA RILEVANZA

GRADO DI COERENZA

- COERENTE
- PARZIALMENTE COERENTE
- TOTALMENTE INCOERENTE

DEST. PREVALENTE - P. TERRA

Residenziale

DEST. PREV. - P. SUPERIORI

Residenziale

DATI OPERATIVI DI PROGETTO

GRADO DI OPERATIVITA'

- RESTAURO E RISANAMENTO CONSERVATIVO - 1° LIVELLO
- RESTAURO E RISANAMENTO CONSERVATIVO - 2° LIVELLO
- RISTRUTTURAZIONE EDILIZIA

Prescrizioni:

RECUPERO DEI SOTTOTETTI ESISTENTI

- NON AMMESSO
- AMMESSO - AI SENSI DEL TITOLO IV L.R. 12/2005
- AMMESSO SECONDO I LIMITI E PRESCRIZIONI SPECIFICHE

Prescrizioni per recupero ai fini abitativi dei sottotetti:

LOCALIZZAZIONE IMMOBILE



ESTRATTO IMMAGINE DA RILIEVO





ID nucleo: 7

ID edificio: 6

Località: Sulzano - Via Cesare Battisti SS 510 Sebino Orie

DATI DI RILEVAZIONE E ANALISI

CATEGORIA EDIFICIO

- EDIFICIO PRINCIPALE
- EDIFICIO PERTINENZIALE
- EDIFICIO ACCESSORIO

TIPO DI RILEVANZA

- TIPOLOGICA
- DI CONTESTO
- NEUTRA / NESSUNA RILEVANZA

LIVELLO DI DISSESTO

- ASSENTE
- PARZIALE
- TOTALE

GRADO DI COERENZA

- COERENTE
- PARZIALMENTE COERENTE
- TOTALMENTE INCOERENTE

GRADO DI OCCUPAZIONE

- OCCUPATO
- PARZIALMENTE OCCUPATO
- NON OCCUPATO

DEST. PREVALENTE - P. TERRA

Commerciale

DEST. PREV. - P. SUPERIORI

Residenziale

DATI OPERATIVI DI PROGETTO

GRADO DI OPERATIVITA'

- RESTAURO E RISANAMENTO CONSERVATIVO - 1° LIVELLO
- RESTAURO E RISANAMENTO CONSERVATIVO - 2° LIVELLO
- RISTRUTTURAZIONE EDILIZIA

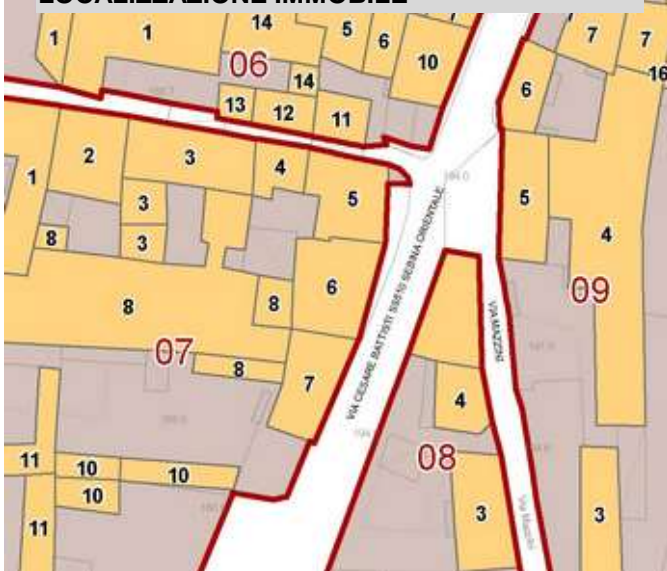
Prescrizioni:

RECUPERO DEI SOTTOTETTI ESISTENTI

- NON AMMESSO
- AMMESSO - AI SENSI DEL TITOLO IV L.R. 12/2005
- AMMESSO SECONDO I LIMITI E PRESCRIZIONI SPECIFICHE

Prescrizioni per recupero ai fini abitativi dei sottotetti:

LOCALIZZAZIONE IMMOBILE



ESTRATTO IMMAGINE DA RILIEVO





ID nucleo: 7

ID edificio: 7

Località: Sulzano - Via Cesare Battisti SS 510 Sebino Orie

DATI DI RILEVAZIONE E ANALISI

CATEGORIA EDIFICIO

- EDIFICIO PRINCIPALE
- EDIFICIO PERTINENZIALE
- EDIFICIO ACCESSORIO

LIVELLO DI DISSESTO

- ASSENTE
- PARZIALE
- TOTALE

GRADO DI OCCUPAZIONE

- OCCUPATO
- PARZIALMENTE OCCUPATO
- NON OCCUPATO

TIPO DI RILEVANZA

- TIPOLOGICA
- DI CONTESTO
- NEUTRA / NESSUNA RILEVANZA

GRADO DI COERENZA

- COERENTE
- PARZIALMENTE COERENTE
- TOTALMENTE INCOERENTE

DEST. PREVALENTE - P. TERRA

Residenziale

DEST. PREV. - P. SUPERIORI

Residenziale

DATI OPERATIVI DI PROGETTO

GRADO DI OPERATIVITA'

- RESTAURO E RISANAMENTO CONSERVATIVO - 1° LIVELLO
- RESTAURO E RISANAMENTO CONSERVATIVO - 2° LIVELLO
- RISTRUTTURAZIONE EDILIZIA

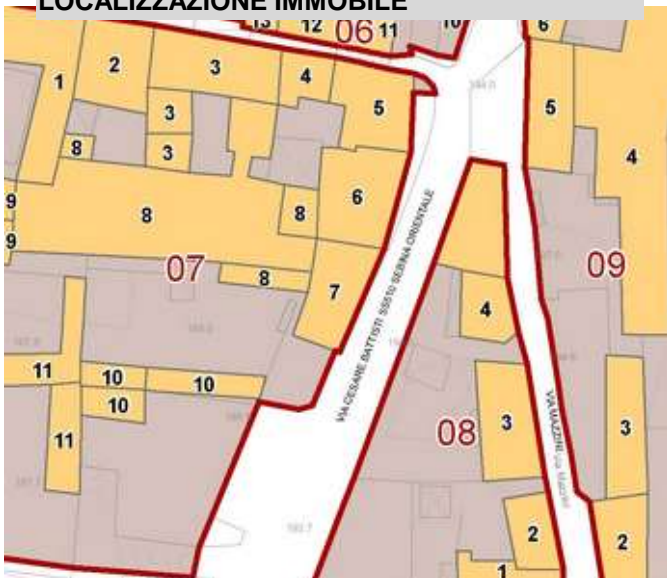
Prescrizioni:

RECUPERO DEI SOTTOTETTI ESISTENTI

- NON AMMESSO
- AMMESSO - AI SENSI DEL TITOLO IV L.R. 12/2005
- AMMESSO SECONDO I LIMITI E PRESCRIZIONI SPECIFICHE

Prescrizioni per recupero ai fini abitativi dei sottotetti:

LOCALIZZAZIONE IMMOBILE



ESTRATTO IMMAGINE DA RILIEVO





ID nucleo: 7

ID edificio: 8

Località: Sulzano - Via Cesare Battisti SS 510 Sebino Orie

DATI DI RILEVAZIONE E ANALISI

CATEGORIA EDIFICIO

- EDIFICIO PRINCIPALE
- EDIFICIO PERTINENZIALE
- EDIFICIO ACCESSORIO

LIVELLO DI DISSESTO

- ASSENTE
- PARZIALE
- TOTALE

GRADO DI OCCUPAZIONE

- OCCUPATO
- PARZIALMENTE OCCUPATO
- NON OCCUPATO

TIPO DI RILEVANZA

- TIPOLOGICA
- DI CONTESTO
- NEUTRA / NESSUNA RILEVANZA

GRADO DI COERENZA

- COERENTE
- PARZIALMENTE COERENTE
- TOTALMENTE INCOERENTE

DEST. PREVALENTE - P. TERRA

Ricettive e pubblici esercizi

DEST. PREV. - P. SUPERIORI

Ricettive e pubblici esercizi

DATI OPERATIVI DI PROGETTO

GRADO DI OPERATIVITA'

- RESTAURO E RISANAMENTO CONSERVATIVO - 1° LIVELLO
- RESTAURO E RISANAMENTO CONSERVATIVO - 2° LIVELLO
- RISTRUTTURAZIONE EDILIZIA

Prescrizioni:

RECUPERO DEI SOTTOTETTI ESISTENTI

- NON AMMESSO
- AMMESSO - AI SENSI DEL TITOLO IV L.R. 12/2005
- AMMESSO SECONDO I LIMITI E PRESCRIZIONI SPECIFICHE

Prescrizioni per recupero ai fini abitativi dei sottotetti:

LOCALIZZAZIONE IMMOBILE



ESTRATTO IMMAGINE DA RILIEVO





ID nucleo: 7

ID edificio: 9

Località: Sulzano - Via Cesare Battisti SS 510 Sebino Orie

DATI DI RILEVAZIONE E ANALISI

CATEGORIA EDIFICIO

- EDIFICIO PRINCIPALE
- EDIFICIO PERTINENZIALE
- EDIFICIO ACCESSORIO

LIVELLO DI DISSESTO

- ASSENTE
- PARZIALE
- TOTALE

GRADO DI OCCUPAZIONE

- OCCUPATO
- PARZIALMENTE OCCUPATO
- NON OCCUPATO

TIPO DI RILEVANZA

- TIPOLOGICA
- DI CONTESTO
- NEUTRA / NESSUNA RILEVANZA

GRADO DI COERENZA

- COERENTE
- PARZIALMENTE COERENTE
- TOTALMENTE INCOERENTE

DEST. PREVALENTE - P. TERRA

Ricettive e pubblici esercizi

DEST. PREV. - P. SUPERIORI

DATI OPERATIVI DI PROGETTO

GRADO DI OPERATIVITA'

- RESTAURO E RISANAMENTO CONSERVATIVO - 1° LIVELLO
- RESTAURO E RISANAMENTO CONSERVATIVO - 2° LIVELLO
- RISTRUTTURAZIONE EDILIZIA

Prescrizioni:

RECUPERO DEI SOTTOTETTI ESISTENTI

- NON AMMESSO
- AMMESSO - AI SENSI DEL TITOLO IV L.R. 12/2005
- AMMESSO SECONDO I LIMITI E PRESCRIZIONI SPECIFICHE

Prescrizioni per recupero ai fini abitativi dei sottotetti:

LOCALIZZAZIONE IMMOBILE



ESTRATTO IMMAGINE DA RILIEVO





ID nucleo: 7

ID edificio: 10

Località: Sulzano - Via Cesare Battisti SS 510 Sebino Orie

DATI DI RILEVAZIONE E ANALISI

CATEGORIA EDIFICIO

- EDIFICIO PRINCIPALE
- EDIFICIO PERTINENZIALE
- EDIFICIO ACCESSORIO

TIPO DI RILEVANZA

- TIPOLOGICA
- DI CONTESTO
- NEUTRA / NESSUNA RILEVANZA

LIVELLO DI DISSESTO

- ASSENTE
- PARZIALE
- TOTALE

GRADO DI COERENZA

- COERENTE
- PARZIALMENTE COERENTE
- TOTALMENTE INCOERENTE

GRADO DI OCCUPAZIONE

- OCCUPATO
- PARZIALMENTE OCCUPATO
- NON OCCUPATO

DEST. PREVALENTE - P. TERRA

DEST. PREV. - P. SUPERIORI

DATI OPERATIVI DI PROGETTO

GRADO DI OPERATIVITA'

- RESTAURO E RISANAMENTO CONSERVATIVO - 1° LIVELLO
- RESTAURO E RISANAMENTO CONSERVATIVO - 2° LIVELLO
- RISTRUTTURAZIONE EDILIZIA

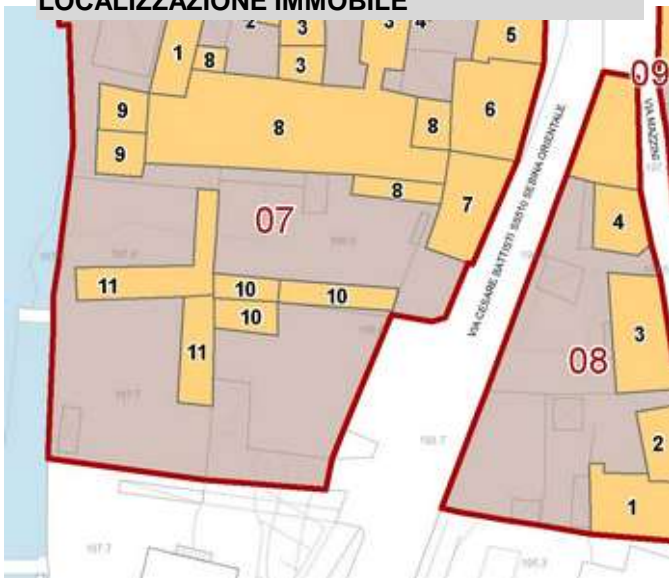
Prescrizioni:

RECUPERO DEI SOTTOTETTI ESISTENTI

- NON AMMESSO
- AMMESSO - AI SENSI DEL TITOLO IV L.R. 12/2005
- AMMESSO SECONDO I LIMITI E PRESCRIZIONI SPECIFICHE

Prescrizioni per recupero ai fini abitativi dei sottotetti:

LOCALIZZAZIONE IMMOBILE



ESTRATTO IMMAGINE DA RILIEVO





ID nucleo: 7

ID edificio: 11

Località: Sulzano - Via Cesare Battisti SS 510 Sebino Orie

DATI DI RILEVAZIONE E ANALISI

CATEGORIA EDIFICIO

- EDIFICIO PRINCIPALE
- EDIFICIO PERTINENZIALE
- EDIFICIO ACCESSORIO

LIVELLO DI DISSESTO

- ASSENTE
- PARZIALE
- TOTALE

GRADO DI OCCUPAZIONE

- OCCUPATO
- PARZIALMENTE OCCUPATO
- NON OCCUPATO

TIPO DI RILEVANZA

- TIPOLOGICA
- DI CONTESTO
- NEUTRA / NESSUNA RILEVANZA

GRADO DI COERENZA

- COERENTE
- PARZIALMENTE COERENTE
- TOTALMENTE INCOERENTE

DEST. PREVALENTE - P. TERRA

DEST. PREV. - P. SUPERIORI

DATI OPERATIVI DI PROGETTO

GRADO DI OPERATIVITA'

- RESTAURO E RISANAMENTO CONSERVATIVO - 1° LIVELLO
- RESTAURO E RISANAMENTO CONSERVATIVO - 2° LIVELLO
- RISTRUTTURAZIONE EDILIZIA

Prescrizioni:

RECUPERO DEI SOTTOTETTI ESISTENTI

- NON AMMESSO
- AMMESSO - AI SENSI DEL TITOLO IV L.R. 12/2005
- AMMESSO SECONDO I LIMITI E PRESCRIZIONI SPECIFICHE

Prescrizioni per recupero ai fini abitativi dei sottotetti:

LOCALIZZAZIONE IMMOBILE



ESTRATTO IMMAGINE DA RILIEVO





ID nucleo: 8

ID edificio: 1

Località: Sulzano - Via Cesare Battisti SS 510 Sebino Orie

DATI DI RILEVAZIONE E ANALISI

CATEGORIA EDIFICIO

- EDIFICIO PRINCIPALE
- EDIFICIO PERTINENZIALE
- EDIFICIO ACCESSORIO

LIVELLO DI DISSESTO

- ASSENTE
- PARZIALE
- TOTALE

GRADO DI OCCUPAZIONE

- OCCUPATO
- PARZIALMENTE OCCUPATO
- NON OCCUPATO

TIPO DI RILEVANZA

- TIPOLOGICA
- DI CONTESTO
- NEUTRA / NESSUNA RILEVANZA

GRADO DI COERENZA

- COERENTE
- PARZIALMENTE COERENTE
- TOTALMENTE INCOERENTE

DEST. PREVALENTE - P. TERRA

Residenziale

DEST. PREV. - P. SUPERIORI

Residenziale

DATI OPERATIVI DI PROGETTO

GRADO DI OPERATIVITA'

- RESTAURO E RISANAMENTO CONSERVATIVO - 1° LIVELLO
- RESTAURO E RISANAMENTO CONSERVATIVO - 2° LIVELLO
- RISTRUTTURAZIONE EDILIZIA

Prescrizioni:

RECUPERO DEI SOTTOTETTI ESISTENTI

- NON AMMESSO
- AMMESSO - AI SENSI DEL TITOLO IV L.R. 12/2005
- AMMESSO SECONDO I LIMITI E PRESCRIZIONI SPECIFICHE

Prescrizioni per recupero ai fini abitativi dei sottotetti:

LOCALIZZAZIONE IMMOBILE



ESTRATTO IMMAGINE DA RILIEVO





ID nucleo: 8

ID edificio: 2

Località: Sulzano - Via Cesare Battisti SS 510 Sebino Orie

DATI DI RILEVAZIONE E ANALISI

CATEGORIA EDIFICIO

- EDIFICIO PRINCIPALE
- EDIFICIO PERTINENZIALE
- EDIFICIO ACCESSORIO

LIVELLO DI DISSESTO

- ASSENTE
- PARZIALE
- TOTALE

GRADO DI OCCUPAZIONE

- OCCUPATO
- PARZIALMENTE OCCUPATO
- NON OCCUPATO

TIPO DI RILEVANZA

- TIPOLOGICA
- DI CONTESTO
- NEUTRA / NESSUNA RILEVANZA

GRADO DI COERENZA

- COERENTE
- PARZIALMENTE COERENTE
- TOTALMENTE INCOERENTE

DEST. PREVALENTE - P. TERRA

Residenziale

DEST. PREV. - P. SUPERIORI

Residenziale

DATI OPERATIVI DI PROGETTO

GRADO DI OPERATIVITA'

- RESTAURO E RISANAMENTO CONSERVATIVO - 1° LIVELLO
- RESTAURO E RISANAMENTO CONSERVATIVO - 2° LIVELLO
- RISTRUTTURAZIONE EDILIZIA

Prescrizioni:

RECUPERO DEI SOTTOTETTI ESISTENTI

- NON AMMESSO
- AMMESSO - AI SENSI DEL TITOLO IV L.R. 12/2005
- AMMESSO SECONDO I LIMITI E PRESCRIZIONI SPECIFICHE

Prescrizioni per recupero ai fini abitativi dei sottotetti:

LOCALIZZAZIONE IMMOBILE



ESTRATTO IMMAGINE DA RILIEVO





ID nucleo: 8

ID edificio: 3

Località: Sulzano - Via Cesare Battisti SS 510 Sebino Orie

DATI DI RILEVAZIONE E ANALISI

CATEGORIA EDIFICIO

- EDIFICIO PRINCIPALE
- EDIFICIO PERTINENZIALE
- EDIFICIO ACCESSORIO

LIVELLO DI DISSESTO

- ASSENTE
- PARZIALE
- TOTALE

GRADO DI OCCUPAZIONE

- OCCUPATO
- PARZIALMENTE OCCUPATO
- NON OCCUPATO

TIPO DI RILEVANZA

- TIPOLOGICA
- DI CONTESTO
- NEUTRA / NESSUNA RILEVANZA

GRADO DI COERENZA

- COERENTE
- PARZIALMENTE COERENTE
- TOTALMENTE INCOERENTE

DEST. PREVALENTE - P. TERRA

Residenziale

DEST. PREV. - P. SUPERIORI

Residenziale

DATI OPERATIVI DI PROGETTO

GRADO DI OPERATIVITA'

- RESTAURO E RISANAMENTO CONSERVATIVO - 1° LIVELLO
- RESTAURO E RISANAMENTO CONSERVATIVO - 2° LIVELLO
- RISTRUTTURAZIONE EDILIZIA

Prescrizioni:

RECUPERO DEI SOTTOTETTI ESISTENTI

- NON AMMESSO
- AMMESSO - AI SENSI DEL TITOLO IV L.R. 12/2005
- AMMESSO SECONDO I LIMITI E PRESCRIZIONI SPECIFICHE

Prescrizioni per recupero ai fini abitativi dei sottotetti:

LOCALIZZAZIONE IMMOBILE



ESTRATTO IMMAGINE DA RILIEVO





ID nucleo: 8

ID edificio: 4

Località: Sulzano - Via Cesare Battisti SS 510 Sebino Orie

DATI DI RILEVAZIONE E ANALISI

CATEGORIA EDIFICIO

- EDIFICIO PRINCIPALE
- EDIFICIO PERTINENZIALE
- EDIFICIO ACCESSORIO

LIVELLO DI DISSESTO

- ASSENTE
- PARZIALE
- TOTALE

GRADO DI OCCUPAZIONE

- OCCUPATO
- PARZIALMENTE OCCUPATO
- NON OCCUPATO

TIPO DI RILEVANZA

- TIPOLOGICA
- DI CONTESTO
- NEUTRA / NESSUNA RILEVANZA

GRADO DI COERENZA

- COERENTE
- PARZIALMENTE COERENTE
- TOTALMENTE INCOERENTE

DEST. PREVALENTE - P. TERRA

Residenziale

DEST. PREV. - P. SUPERIORI

Residenziale

DATI OPERATIVI DI PROGETTO

GRADO DI OPERATIVITA'

- RESTAURO E RISANAMENTO CONSERVATIVO - 1° LIVELLO
- RESTAURO E RISANAMENTO CONSERVATIVO - 2° LIVELLO
- RISTRUTTURAZIONE EDILIZIA

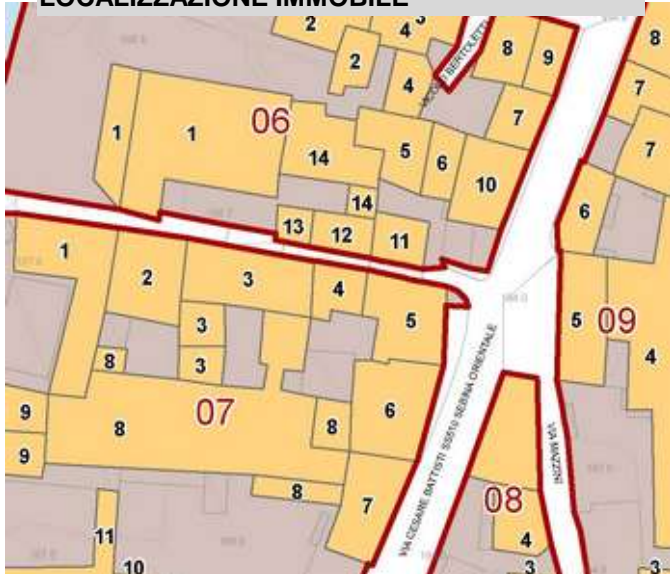
Prescrizioni:

RECUPERO DEI SOTTOTETTI ESISTENTI

- NON AMMESSO
- AMMESSO - AI SENSI DEL TITOLO IV L.R. 12/2005
- AMMESSO SECONDO I LIMITI E PRESCRIZIONI SPECIFICHE

Prescrizioni per recupero ai fini abitativi dei sottotetti:

LOCALIZZAZIONE IMMOBILE



ESTRATTO IMMAGINE DA RILIEVO





ID nucleo: 8

ID edificio: 5

Località: Sulzano - Via Cesare Battisti SS 510 Sebino Orie

DATI DI RILEVAZIONE E ANALISI

CATEGORIA EDIFICIO

- EDIFICIO PRINCIPALE
- EDIFICIO PERTINENZIALE
- EDIFICIO ACCESSORIO

LIVELLO DI DISSESTO

- ASSENTE
- PARZIALE
- TOTALE

GRADO DI OCCUPAZIONE

- OCCUPATO
- PARZIALMENTE OCCUPATO
- NON OCCUPATO

TIPO DI RILEVANZA

- TIPOLOGICA
- DI CONTESTO
- NEUTRA / NESSUNA RILEVANZA

GRADO DI COERENZA

- COERENTE
- PARZIALMENTE COERENTE
- TOTALMENTE INCOERENTE

DEST. PREVALENTE - P. TERRA

Residenziale

DEST. PREV. - P. SUPERIORI

Residenziale

DATI OPERATIVI DI PROGETTO

GRADO DI OPERATIVITA'

- RESTAURO E RISANAMENTO CONSERVATIVO - 1° LIVELLO
- RESTAURO E RISANAMENTO CONSERVATIVO - 2° LIVELLO
- RISTRUTTURAZIONE EDILIZIA

Prescrizioni:

RECUPERO DEI SOTTOTETTI ESISTENTI

- NON AMMESSO
- AMMESSO - AI SENSI DEL TITOLO IV L.R. 12/2005
- AMMESSO SECONDO I LIMITI E PRESCRIZIONI SPECIFICHE

Prescrizioni per recupero ai fini abitativi dei sottotetti:

LOCALIZZAZIONE IMMOBILE



ESTRATTO IMMAGINE DA RILIEVO





ID nucleo: 9

ID edificio: 1

Località: Sulzano - Via Mazzini

DATI DI RILEVAZIONE E ANALISI

CATEGORIA EDIFICIO

- EDIFICIO PRINCIPALE
- EDIFICIO PERTINENZIALE
- EDIFICIO ACCESSORIO

LIVELLO DI DISSESTO

- ASSENTE
- PARZIALE
- TOTALE

GRADO DI OCCUPAZIONE

- OCCUPATO
- PARZIALMENTE OCCUPATO
- NON OCCUPATO

TIPO DI RILEVANZA

- TIPOLOGICA
- DI CONTESTO
- NEUTRA / NESSUNA RILEVANZA

GRADO DI COERENZA

- COERENTE
- PARZIALMENTE COERENTE
- TOTALMENTE INCOERENTE

DEST. PREVALENTE - P. TERRA

DEST. PREV. - P. SUPERIORI

DATI OPERATIVI DI PROGETTO

GRADO DI OPERATIVITA'

- RESTAURO E RISANAMENTO CONSERVATIVO - 1° LIVELLO
- RESTAURO E RISANAMENTO CONSERVATIVO - 2° LIVELLO
- RISTRUTTURAZIONE EDILIZIA

Prescrizioni:

RECUPERO DEI SOTTOTETTI ESISTENTI

- NON AMMESSO
- AMMESSO - AI SENSI DEL TITOLO IV L.R. 12/2005
- AMMESSO SECONDO I LIMITI E PRESCRIZIONI SPECIFICHE

Prescrizioni per recupero ai fini abitativi dei sottotetti:

LOCALIZZAZIONE IMMOBILE



ESTRATTO IMMAGINE DA RILIEVO





ID nucleo: 9

ID edificio: 2

Località: Sulzano - Via Mazzini

DATI DI RILEVAZIONE E ANALISI

CATEGORIA EDIFICIO

- EDIFICIO PRINCIPALE
- EDIFICIO PERTINENZIALE
- EDIFICIO ACCESSORIO

LIVELLO DI DISSESTO

- ASSENTE
- PARZIALE
- TOTALE

GRADO DI OCCUPAZIONE

- OCCUPATO
- PARZIALMENTE OCCUPATO
- NON OCCUPATO

TIPO DI RILEVANZA

- TIPOLOGICA
- DI CONTESTO
- NEUTRA / NESSUNA RILEVANZA

GRADO DI COERENZA

- COERENTE
- PARZIALMENTE COERENTE
- TOTALMENTE INCOERENTE

DEST. PREVALENTE - P. TERRA

Residenziale

DEST. PREV. - P. SUPERIORI

Residenziale

DATI OPERATIVI DI PROGETTO

GRADO DI OPERATIVITA'

- RESTAURO E RISANAMENTO CONSERVATIVO - 1° LIVELLO
- RESTAURO E RISANAMENTO CONSERVATIVO - 2° LIVELLO
- RISTRUTTURAZIONE EDILIZIA

Prescrizioni:

RECUPERO DEI SOTTOTETTI ESISTENTI

- NON AMMESSO
- AMMESSO - AI SENSI DEL TITOLO IV L.R. 12/2005
- AMMESSO SECONDO I LIMITI E PRESCRIZIONI SPECIFICHE

Prescrizioni per recupero ai fini abitativi dei sottotetti:

LOCALIZZAZIONE IMMOBILE



ESTRATTO IMMAGINE DA RILIEVO





ID nucleo: 9

ID edificio: 3

Località: Sulzano - Via Mazzini

DATI DI RILEVAZIONE E ANALISI

CATEGORIA EDIFICIO

- EDIFICIO PRINCIPALE
- EDIFICIO PERTINENZIALE
- EDIFICIO ACCESSORIO

LIVELLO DI DISSESTO

- ASSENTE
- PARZIALE
- TOTALE

GRADO DI OCCUPAZIONE

- OCCUPATO
- PARZIALMENTE OCCUPATO
- NON OCCUPATO

TIPO DI RILEVANZA

- TIPOLOGICA
- DI CONTESTO
- NEUTRA / NESSUNA RILEVANZA

GRADO DI COERENZA

- COERENTE
- PARZIALMENTE COERENTE
- TOTALMENTE INCOERENTE

DEST. PREVALENTE - P. TERRA

DEST. PREV. - P. SUPERIORI

DATI OPERATIVI DI PROGETTO

GRADO DI OPERATIVITA'

- RESTAURO E RISANAMENTO CONSERVATIVO - 1° LIVELLO
- RESTAURO E RISANAMENTO CONSERVATIVO - 2° LIVELLO
- RISTRUTTURAZIONE EDILIZIA

Prescrizioni:

RECUPERO DEI SOTTOTETTI ESISTENTI

- NON AMMESSO
- AMMESSO - AI SENSI DEL TITOLO IV L.R. 12/2005
- AMMESSO SECONDO I LIMITI E PRESCRIZIONI SPECIFICHE

Prescrizioni per recupero ai fini abitativi dei sottotetti:

LOCALIZZAZIONE IMMOBILE



ESTRATTO IMMAGINE DA RILIEVO





ID nucleo: 9

ID edificio: 4

Località: Sulzano - Via Mazzini

DATI DI RILEVAZIONE E ANALISI

CATEGORIA EDIFICIO

- EDIFICIO PRINCIPALE
- EDIFICIO PERTINENZIALE
- EDIFICIO ACCESSORIO

LIVELLO DI DISSESTO

- ASSENTE
- PARZIALE
- TOTALE

GRADO DI OCCUPAZIONE

- OCCUPATO
- PARZIALMENTE OCCUPATO
- NON OCCUPATO

TIPO DI RILEVANZA

- TIPOLOGICA
- DI CONTESTO
- NEUTRA / NESSUNA RILEVANZA

GRADO DI COERENZA

- COERENTE
- PARZIALMENTE COERENTE
- TOTALMENTE INCOERENTE

DEST. PREVALENTE - P. TERRA

Residenziale

DEST. PREV. - P. SUPERIORI

Residenziale

DATI OPERATIVI DI PROGETTO

GRADO DI OPERATIVITA'

- RESTAURO E RISANAMENTO CONSERVATIVO - 1° LIVELLO
- RESTAURO E RISANAMENTO CONSERVATIVO - 2° LIVELLO
- RISTRUTTURAZIONE EDILIZIA

Prescrizioni:

RECUPERO DEI SOTTOTETTI ESISTENTI

- NON AMMESSO
- AMMESSO - AI SENSI DEL TITOLO IV L.R. 12/2005
- AMMESSO SECONDO I LIMITI E PRESCRIZIONI SPECIFICHE

Prescrizioni per recupero ai fini abitativi dei sottotetti:

LOCALIZZAZIONE IMMOBILE



ESTRATTO IMMAGINE DA RILIEVO





ID nucleo: 9

ID edificio: 5

Località: Sulzano - Via Mazzini

DATI DI RILEVAZIONE E ANALISI

CATEGORIA EDIFICIO

- EDIFICIO PRINCIPALE
- EDIFICIO PERTINENZIALE
- EDIFICIO ACCESSORIO

TIPO DI RILEVANZA

- TIPOLOGICA
- DI CONTESTO
- NEUTRA / NESSUNA RILEVANZA

LIVELLO DI DISSESTO

- ASSENTE
- PARZIALE
- TOTALE

GRADO DI COERENZA

- COERENTE
- PARZIALMENTE COERENTE
- TOTALMENTE INCOERENTE

GRADO DI OCCUPAZIONE

- OCCUPATO
- PARZIALMENTE OCCUPATO
- NON OCCUPATO

DEST. PREVALENTE - P. TERRA

Commerciale

DEST. PREV. - P. SUPERIORI

Residenziale

DATI OPERATIVI DI PROGETTO

GRADO DI OPERATIVITA'

- RESTAURO E RISANAMENTO CONSERVATIVO - 1° LIVELLO
- RESTAURO E RISANAMENTO CONSERVATIVO - 2° LIVELLO
- RISTRUTTURAZIONE EDILIZIA

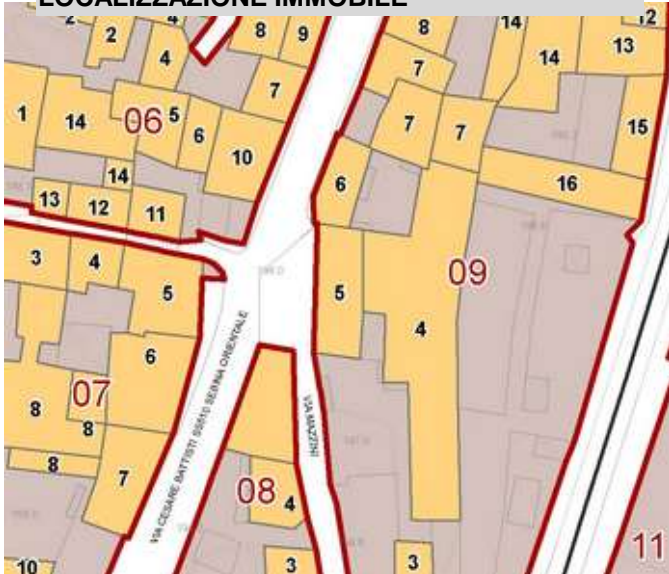
Prescrizioni:

RECUPERO DEI SOTTOTETTI ESISTENTI

- NON AMMESSO
- AMMESSO - AI SENSI DEL TITOLO IV L.R. 12/2005
- AMMESSO SECONDO I LIMITI E PRESCRIZIONI SPECIFICHE

Prescrizioni per recupero ai fini abitativi dei sottotetti:

LOCALIZZAZIONE IMMOBILE



ESTRATTO IMMAGINE DA RILIEVO





ID nucleo: 9

ID edificio: 6

Località: Sulzano - Via Cesare Battisti SS510 Sebina Orie

DATI DI RILEVAZIONE E ANALISI

CATEGORIA EDIFICIO

- EDIFICIO PRINCIPALE
- EDIFICIO PERTINENZIALE
- EDIFICIO ACCESSORIO

TIPO DI RILEVANZA

- TIPOLOGICA
- DI CONTESTO
- NEUTRA / NESSUNA RILEVANZA

LIVELLO DI DISSESTO

- ASSENTE
- PARZIALE
- TOTALE

GRADO DI COERENZA

- COERENTE
- PARZIALMENTE COERENTE
- TOTALMENTE INCOERENTE

GRADO DI OCCUPAZIONE

- OCCUPATO
- PARZIALMENTE OCCUPATO
- NON OCCUPATO

DEST. PREVALENTE - P. TERRA

Commerciale

DEST. PREV. - P. SUPERIORI

Residenziale

DATI OPERATIVI DI PROGETTO

GRADO DI OPERATIVITA'

- RESTAURO E RISANAMENTO CONSERVATIVO - 1° LIVELLO
- RESTAURO E RISANAMENTO CONSERVATIVO - 2° LIVELLO
- RISTRUTTURAZIONE EDILIZIA

Prescrizioni:

RECUPERO DEI SOTTOTETTI ESISTENTI

- NON AMMESSO
- AMMESSO - AI SENSI DEL TITOLO IV L.R. 12/2005
- AMMESSO SECONDO I LIMITI E PRESCRIZIONI SPECIFICHE

Prescrizioni per recupero ai fini abitativi dei sottotetti:

LOCALIZZAZIONE IMMOBILE



ESTRATTO IMMAGINE DA RILIEVO





ID nucleo: 9

ID edificio: 7

Località: Sulzano - Via Cesare Battisti SS510 Sebina Orie

DATI DI RILEVAZIONE E ANALISI

CATEGORIA EDIFICIO

- EDIFICIO PRINCIPALE
- EDIFICIO PERTINENZIALE
- EDIFICIO ACCESSORIO

LIVELLO DI DISSESTO

- ASSENTE
- PARZIALE
- TOTALE

GRADO DI OCCUPAZIONE

- OCCUPATO
- PARZIALMENTE OCCUPATO
- NON OCCUPATO

TIPO DI RILEVANZA

- TIPOLOGICA
- DI CONTESTO
- NEUTRA / NESSUNA RILEVANZA

GRADO DI COERENZA

- COERENTE
- PARZIALMENTE COERENTE
- TOTALMENTE INCOERENTE

DEST. PREVALENTE - P. TERRA

Commerciale

DEST. PREV. - P. SUPERIORI

Residenziale

DATI OPERATIVI DI PROGETTO

GRADO DI OPERATIVITA'

- RESTAURO E RISANAMENTO CONSERVATIVO - 1° LIVELLO
- RESTAURO E RISANAMENTO CONSERVATIVO - 2° LIVELLO
- RISTRUTTURAZIONE EDILIZIA

Prescrizioni:

RECUPERO DEI SOTTOTETTI ESISTENTI

- NON AMMESSO
- AMMESSO - AI SENSI DEL TITOLO IV L.R. 12/2005
- AMMESSO SECONDO I LIMITI E PRESCRIZIONI SPECIFICHE

Prescrizioni per recupero ai fini abitativi dei sottotetti:

LOCALIZZAZIONE IMMOBILE



ESTRATTO IMMAGINE DA RILIEVO





ID nucleo: 9

ID edificio: 8

Località: Sulzano - Via Cesare Battisti SS510 Sebina Orie

DATI DI RILEVAZIONE E ANALISI

CATEGORIA EDIFICIO

- EDIFICIO PRINCIPALE
- EDIFICIO PERTINENZIALE
- EDIFICIO ACCESSORIO

LIVELLO DI DISSESTO

- ASSENTE
- PARZIALE
- TOTALE

GRADO DI OCCUPAZIONE

- OCCUPATO
- PARZIALMENTE OCCUPATO
- NON OCCUPATO

TIPO DI RILEVANZA

- TIPOLOGICA
- DI CONTESTO
- NEUTRA / NESSUNA RILEVANZA

GRADO DI COERENZA

- COERENTE
- PARZIALMENTE COERENTE
- TOTALMENTE INCOERENTE

DEST. PREVALENTE - P. TERRA

Residenziale

DEST. PREV. - P. SUPERIORI

Residenziale

DATI OPERATIVI DI PROGETTO

GRADO DI OPERATIVITA'

- RESTAURO E RISANAMENTO CONSERVATIVO - 1° LIVELLO
- RESTAURO E RISANAMENTO CONSERVATIVO - 2° LIVELLO
- RISTRUTTURAZIONE EDILIZIA

Prescrizioni:

RECUPERO DEI SOTTOTETTI ESISTENTI

- NON AMMESSO
- AMMESSO - AI SENSI DEL TITOLO IV L.R. 12/2005
- AMMESSO SECONDO I LIMITI E PRESCRIZIONI SPECIFICHE

Prescrizioni per recupero ai fini abitativi dei sottotetti:

LOCALIZZAZIONE IMMOBILE



ESTRATTO IMMAGINE DA RILIEVO





ID nucleo: 9

ID edificio: 9

Località: Sulzano - Via Mulini

DATI DI RILEVAZIONE E ANALISI

CATEGORIA EDIFICIO

- EDIFICIO PRINCIPALE
- EDIFICIO PERTINENZIALE
- EDIFICIO ACCESSORIO

TIPO DI RILEVANZA

- TIPOLOGICA
- DI CONTESTO
- NEUTRA / NESSUNA RILEVANZA

LIVELLO DI DISSESTO

- ASSENTE
- PARZIALE
- TOTALE

GRADO DI COERENZA

- COERENTE
- PARZIALMENTE COERENTE
- TOTALMENTE INCOERENTE

GRADO DI OCCUPAZIONE

- OCCUPATO
- PARZIALMENTE OCCUPATO
- NON OCCUPATO

DEST. PREVALENTE - P. TERRA

Residenziale

DEST. PREV. - P. SUPERIORI

Residenziale

DATI OPERATIVI DI PROGETTO

GRADO DI OPERATIVITA'

- RESTAURO E RISANAMENTO CONSERVATIVO - 1° LIVELLO
- RESTAURO E RISANAMENTO CONSERVATIVO - 2° LIVELLO
- RISTRUTTURAZIONE EDILIZIA

Prescrizioni:

RECUPERO DEI SOTTOTETTI ESISTENTI

- NON AMMESSO
- AMMESSO - AI SENSI DEL TITOLO IV L.R. 12/2005
- AMMESSO SECONDO I LIMITI E PRESCRIZIONI SPECIFICHE

Prescrizioni per recupero ai fini abitativi dei sottotetti:

LOCALIZZAZIONE IMMOBILE



ESTRATTO IMMAGINE DA RILIEVO





ID nucleo: 9

ID edificio: 10

Località: Sulzano - Via Mulini

DATI DI RILEVAZIONE E ANALISI

CATEGORIA EDIFICIO

- EDIFICIO PRINCIPALE
- EDIFICIO PERTINENZIALE
- EDIFICIO ACCESSORIO

LIVELLO DI DISSESTO

- ASSENTE
- PARZIALE
- TOTALE

GRADO DI OCCUPAZIONE

- OCCUPATO
- PARZIALMENTE OCCUPATO
- NON OCCUPATO

TIPO DI RILEVANZA

- TIPOLOGICA
- DI CONTESTO
- NEUTRA / NESSUNA RILEVANZA

GRADO DI COERENZA

- COERENTE
- PARZIALMENTE COERENTE
- TOTALMENTE INCOERENTE

DEST. PREVALENTE - P. TERRA

Residenziale

DEST. PREV. - P. SUPERIORI

Residenziale

DATI OPERATIVI DI PROGETTO

GRADO DI OPERATIVITA'

- RESTAURO E RISANAMENTO CONSERVATIVO - 1° LIVELLO
- RESTAURO E RISANAMENTO CONSERVATIVO - 2° LIVELLO
- RISTRUTTURAZIONE EDILIZIA

Prescrizioni:

Mantenimento del poggolo, del portale di accesso ad arco, imbotti aperture piano primo e intonacatura con decorazioni su fronte pubblico.

RECUPERO DEI SOTTOTETTI ESISTENTI

- NON AMMESSO
- AMMESSO - AI SENSI DEL TITOLO IV L.R. 12/2005
- AMMESSO SECONDO I LIMITI E PRESCRIZIONI SPECIFICHE

Prescrizioni per recupero ai fini abitativi dei sottotetti:

LOCALIZZAZIONE IMMOBILE



ESTRATTO IMMAGINE DA RILIEVO





ID nucleo: 9

ID edificio: 11

Località: Sulzano - Via Mulini

DATI DI RILEVAZIONE E ANALISI

CATEGORIA EDIFICIO

- EDIFICIO PRINCIPALE
- EDIFICIO PERTINENZIALE
- EDIFICIO ACCESSORIO

TIPO DI RILEVANZA

- TIPOLOGICA
- DI CONTESTO
- NEUTRA / NESSUNA RILEVANZA

LIVELLO DI DISSESTO

- ASSENTE
- PARZIALE
- TOTALE

GRADO DI COERENZA

- COERENTE
- PARZIALMENTE COERENTE
- TOTALMENTE INCOERENTE

GRADO DI OCCUPAZIONE

- OCCUPATO
- PARZIALMENTE OCCUPATO
- NON OCCUPATO

DEST. PREVALENTE - P. TERRA

Residenziale

DEST. PREV. - P. SUPERIORI

Residenziale

DATI OPERATIVI DI PROGETTO

GRADO DI OPERATIVITA'

- RESTAURO E RISANAMENTO CONSERVATIVO - 1° LIVELLO
- RESTAURO E RISANAMENTO CONSERVATIVO - 2° LIVELLO
- RISTRUTTURAZIONE EDILIZIA

Prescrizioni:

RECUPERO DEI SOTTOTETTI ESISTENTI

- NON AMMESSO
- AMMESSO - AI SENSI DEL TITOLO IV L.R. 12/2005
- AMMESSO SECONDO I LIMITI E PRESCRIZIONI SPECIFICHE

Prescrizioni per recupero ai fini abitativi dei sottotetti:

LOCALIZZAZIONE IMMOBILE



ESTRATTO IMMAGINE DA RILIEVO





ID nucleo: 9

ID edificio: 12

Località: Sulzano - Via Mulini

DATI DI RILEVAZIONE E ANALISI

CATEGORIA EDIFICIO

- EDIFICIO PRINCIPALE
- EDIFICIO PERTINENZIALE
- EDIFICIO ACCESSORIO

LIVELLO DI DISSESTO

- ASSENTE
- PARZIALE
- TOTALE

GRADO DI OCCUPAZIONE

- OCCUPATO
- PARZIALMENTE OCCUPATO
- NON OCCUPATO

TIPO DI RILEVANZA

- TIPOLOGICA
- DI CONTESTO
- NEUTRA / NESSUNA RILEVANZA

GRADO DI COERENZA

- COERENTE
- PARZIALMENTE COERENTE
- TOTALMENTE INCOERENTE

DEST. PREVALENTE - P. TERRA

Residenziale

DEST. PREV. - P. SUPERIORI

Residenziale

DATI OPERATIVI DI PROGETTO

GRADO DI OPERATIVITA'

- RESTAURO E RISANAMENTO CONSERVATIVO - 1° LIVELLO
- RESTAURO E RISANAMENTO CONSERVATIVO - 2° LIVELLO
- RISTRUTTURAZIONE EDILIZIA

Prescrizioni:

RECUPERO DEI SOTTOTETTI ESISTENTI

- NON AMMESSO
- AMMESSO - AI SENSI DEL TITOLO IV L.R. 12/2005
- AMMESSO SECONDO I LIMITI E PRESCRIZIONI SPECIFICHE

Prescrizioni per recupero ai fini abitativi dei sottotetti:

LOCALIZZAZIONE IMMOBILE



ESTRATTO IMMAGINE DA RILIEVO





ID nucleo: 9

ID edificio: 13

Località: Sulzano - Via Mulini

DATI DI RILEVAZIONE E ANALISI

CATEGORIA EDIFICIO

- EDIFICIO PRINCIPALE
- EDIFICIO PERTINENZIALE
- EDIFICIO ACCESSORIO

LIVELLO DI DISSESTO

- ASSENTE
- PARZIALE
- TOTALE

GRADO DI OCCUPAZIONE

- OCCUPATO
- PARZIALMENTE OCCUPATO
- NON OCCUPATO

TIPO DI RILEVANZA

- TIPOLOGICA
- DI CONTESTO
- NEUTRA / NESSUNA RILEVANZA

GRADO DI COERENZA

- COERENTE
- PARZIALMENTE COERENTE
- TOTALMENTE INCOERENTE

DEST. PREVALENTE - P. TERRA

Residenziale

DEST. PREV. - P. SUPERIORI

Residenziale

DATI OPERATIVI DI PROGETTO

GRADO DI OPERATIVITA'

- RESTAURO E RISANAMENTO CONSERVATIVO - 1° LIVELLO
- RESTAURO E RISANAMENTO CONSERVATIVO - 2° LIVELLO
- RISTRUTTURAZIONE EDILIZIA

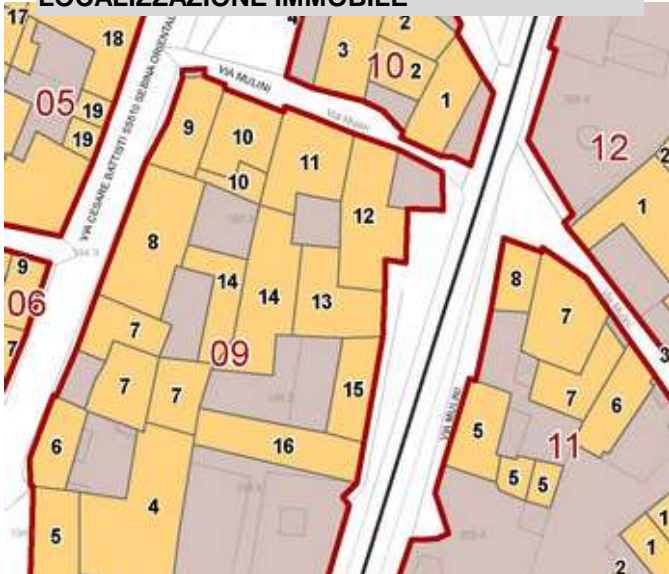
Prescrizioni:

RECUPERO DEI SOTTOTETTI ESISTENTI

- NON AMMESSO
- AMMESSO - AI SENSI DEL TITOLO IV L.R. 12/2005
- AMMESSO SECONDO I LIMITI E PRESCRIZIONI SPECIFICHE

Prescrizioni per recupero ai fini abitativi dei sottotetti:

LOCALIZZAZIONE IMMOBILE



ESTRATTO IMMAGINE DA RILIEVO





ID nucleo: 9

ID edificio: 14

Località: Sulzano - Via Mulini

DATI DI RILEVAZIONE E ANALISI

CATEGORIA EDIFICIO

- EDIFICIO PRINCIPALE
- EDIFICIO PERTINENZIALE
- EDIFICIO ACCESSORIO

LIVELLO DI DISSESTO

- ASSENTE
- PARZIALE
- TOTALE

GRADO DI OCCUPAZIONE

- OCCUPATO
- PARZIALMENTE OCCUPATO
- NON OCCUPATO

TIPO DI RILEVANZA

- TIPOLOGICA
- DI CONTESTO
- NEUTRA / NESSUNA RILEVANZA

GRADO DI COERENZA

- COERENTE
- PARZIALMENTE COERENTE
- TOTALMENTE INCOERENTE

DEST. PREVALENTE - P. TERRA

Residenziale

DEST. PREV. - P. SUPERIORI

Residenziale

DATI OPERATIVI DI PROGETTO

GRADO DI OPERATIVITA'

- RESTAURO E RISANAMENTO CONSERVATIVO - 1° LIVELLO
- RESTAURO E RISANAMENTO CONSERVATIVO - 2° LIVELLO
- RISTRUTTURAZIONE EDILIZIA

Prescrizioni:

RECUPERO DEI SOTTOTETTI ESISTENTI

- NON AMMESSO
- AMMESSO - AI SENSI DEL TITOLO IV L.R. 12/2005
- AMMESSO SECONDO I LIMITI E PRESCRIZIONI SPECIFICHE

Prescrizioni per recupero ai fini abitativi dei sottotetti:

LOCALIZZAZIONE IMMOBILE



ESTRATTO IMMAGINE DA RILIEVO





ID nucleo: 9

ID edificio: 15

Località: Sulzano - Via Mulini

DATI DI RILEVAZIONE E ANALISI

CATEGORIA EDIFICIO

- EDIFICIO PRINCIPALE
- EDIFICIO PERTINENZIALE
- EDIFICIO ACCESSORIO

TIPO DI RILEVANZA

- TIPOLOGICA
- DI CONTESTO
- NEUTRA / NESSUNA RILEVANZA

LIVELLO DI DISSESTO

- ASSENTE
- PARZIALE
- TOTALE

GRADO DI COERENZA

- COERENTE
- PARZIALMENTE COERENTE
- TOTALMENTE INCOERENTE

GRADO DI OCCUPAZIONE

- OCCUPATO
- PARZIALMENTE OCCUPATO
- NON OCCUPATO

DEST. PREVALENTE - P. TERRA

Residenziale

DEST. PREV. - P. SUPERIORI

Residenziale

DATI OPERATIVI DI PROGETTO

GRADO DI OPERATIVITA'

- RESTAURO E RISANAMENTO CONSERVATIVO - 1° LIVELLO
- RESTAURO E RISANAMENTO CONSERVATIVO - 2° LIVELLO
- RISTRUTTURAZIONE EDILIZIA

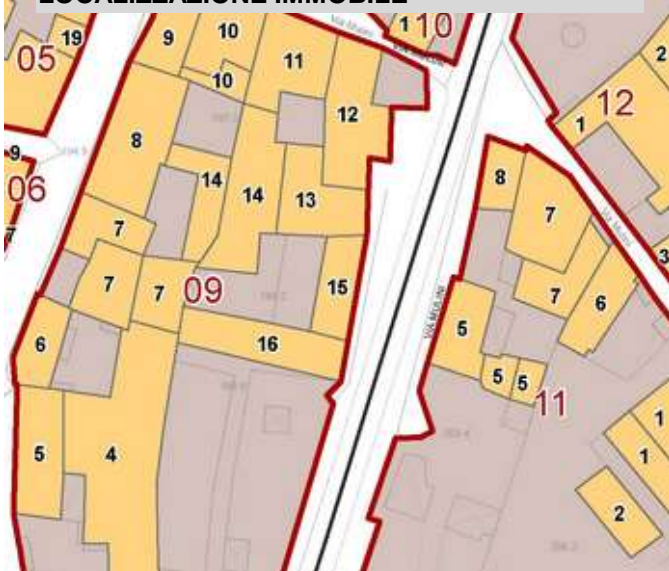
Prescrizioni:

RECUPERO DEI SOTTOTETTI ESISTENTI

- NON AMMESSO
- AMMESSO - AI SENSI DEL TITOLO IV L.R. 12/2005
- AMMESSO SECONDO I LIMITI E PRESCRIZIONI SPECIFICHE

Prescrizioni per recupero ai fini abitativi dei sottotetti:

LOCALIZZAZIONE IMMOBILE



ESTRATTO IMMAGINE DA RILIEVO





ID nucleo: 9

ID edificio: 16

Località: Sulzano - Via Mulini

DATI DI RILEVAZIONE E ANALISI

CATEGORIA EDIFICIO

- EDIFICIO PRINCIPALE
- EDIFICIO PERTINENZIALE
- EDIFICIO ACCESSORIO

TIPO DI RILEVANZA

- TIPOLOGICA
- DI CONTESTO
- NEUTRA / NESSUNA RILEVANZA

LIVELLO DI DISSESTO

- ASSENTE
- PARZIALE
- TOTALE

GRADO DI COERENZA

- COERENTE
- PARZIALMENTE COERENTE
- TOTALMENTE INCOERENTE

GRADO DI OCCUPAZIONE

- OCCUPATO
- PARZIALMENTE OCCUPATO
- NON OCCUPATO

DEST. PREVALENTE - P. TERRA

Residenziale

DEST. PREV. - P. SUPERIORI

Residenziale

DATI OPERATIVI DI PROGETTO

GRADO DI OPERATIVITA'

- RESTAURO E RISANAMENTO CONSERVATIVO - 1° LIVELLO
- RESTAURO E RISANAMENTO CONSERVATIVO - 2° LIVELLO
- RISTRUTTURAZIONE EDILIZIA

Prescrizioni:

RECUPERO DEI SOTTOTETTI ESISTENTI

- NON AMMESSO
- AMMESSO - AI SENSI DEL TITOLO IV L.R. 12/2005
- AMMESSO SECONDO I LIMITI E PRESCRIZIONI SPECIFICHE

Prescrizioni per recupero ai fini abitativi dei sottotetti:

LOCALIZZAZIONE IMMOBILE



ESTRATTO IMMAGINE DA RILIEVO





ID nucleo: 10

ID edificio: 1

Località: Sulzano - Via Mulini

DATI DI RILEVAZIONE E ANALISI

CATEGORIA EDIFICIO

- EDIFICIO PRINCIPALE
- EDIFICIO PERTINENZIALE
- EDIFICIO ACCESSORIO

LIVELLO DI DISSESTO

- ASSENTE
- PARZIALE
- TOTALE

GRADO DI OCCUPAZIONE

- OCCUPATO
- PARZIALMENTE OCCUPATO
- NON OCCUPATO

TIPO DI RILEVANZA

- TIPOLOGICA
- DI CONTESTO
- NEUTRA / NESSUNA RILEVANZA

GRADO DI COERENZA

- COERENTE
- PARZIALMENTE COERENTE
- TOTALMENTE INCOERENTE

DEST. PREVALENTE - P. TERRA

Residenziale

DEST. PREV. - P. SUPERIORI

Residenziale

DATI OPERATIVI DI PROGETTO

GRADO DI OPERATIVITA'

- RESTAURO E RISANAMENTO CONSERVATIVO - 1° LIVELLO
- RESTAURO E RISANAMENTO CONSERVATIVO - 2° LIVELLO
- RISTRUTTURAZIONE EDILIZIA

Prescrizioni:

RECUPERO DEI SOTTOTETTI ESISTENTI

- NON AMMESSO
- AMMESSO - AI SENSI DEL TITOLO IV L.R. 12/2005
- AMMESSO SECONDO I LIMITI E PRESCRIZIONI SPECIFICHE

Prescrizioni per recupero ai fini abitativi dei sottotetti:

LOCALIZZAZIONE IMMOBILE



ESTRATTO IMMAGINE DA RILIEVO





ID nucleo: 10

ID edificio: 2

Località: Sulzano - Via Mulini

DATI DI RILEVAZIONE E ANALISI

CATEGORIA EDIFICIO

- EDIFICIO PRINCIPALE
- EDIFICIO PERTINENZIALE
- EDIFICIO ACCESSORIO

TIPO DI RILEVANZA

- TIPOLOGICA
- DI CONTESTO
- NEUTRA / NESSUNA RILEVANZA

LIVELLO DI DISSESTO

- ASSENTE
- PARZIALE
- TOTALE

GRADO DI COERENZA

- COERENTE
- PARZIALMENTE COERENTE
- TOTALMENTE INCOERENTE

GRADO DI OCCUPAZIONE

- OCCUPATO
- PARZIALMENTE OCCUPATO
- NON OCCUPATO

DEST. PREVALENTE - P. TERRA

Residenziale

DEST. PREV. - P. SUPERIORI

Residenziale

DATI OPERATIVI DI PROGETTO

GRADO DI OPERATIVITA'

- RESTAURO E RISANAMENTO CONSERVATIVO - 1° LIVELLO
- RESTAURO E RISANAMENTO CONSERVATIVO - 2° LIVELLO
- RISTRUTTURAZIONE EDILIZIA

Prescrizioni:

RECUPERO DEI SOTTOTETTI ESISTENTI

- NON AMMESSO
- AMMESSO - AI SENSI DEL TITOLO IV L.R. 12/2005
- AMMESSO SECONDO I LIMITI E PRESCRIZIONI SPECIFICHE

Prescrizioni per recupero ai fini abitativi dei sottotetti:

LOCALIZZAZIONE IMMOBILE



ESTRATTO IMMAGINE DA RILIEVO





ID nucleo: 10

ID edificio: 3

Località: Sulzano - Via Mulini

DATI DI RILEVAZIONE E ANALISI

CATEGORIA EDIFICIO

- EDIFICIO PRINCIPALE
- EDIFICIO PERTINENZIALE
- EDIFICIO ACCESSORIO

LIVELLO DI DISSESTO

- ASSENTE
- PARZIALE
- TOTALE

GRADO DI OCCUPAZIONE

- OCCUPATO
- PARZIALMENTE OCCUPATO
- NON OCCUPATO

TIPO DI RILEVANZA

- TIPOLOGICA
- DI CONTESTO
- NEUTRA / NESSUNA RILEVANZA

GRADO DI COERENZA

- COERENTE
- PARZIALMENTE COERENTE
- TOTALMENTE INCOERENTE

DEST. PREVALENTE - P. TERRA

Residenziale

DEST. PREV. - P. SUPERIORI

Residenziale

DATI OPERATIVI DI PROGETTO

GRADO DI OPERATIVITA'

- RESTAURO E RISANAMENTO CONSERVATIVO - 1° LIVELLO
- RESTAURO E RISANAMENTO CONSERVATIVO - 2° LIVELLO
- RISTRUTTURAZIONE EDILIZIA

Prescrizioni:

RECUPERO DEI SOTTOTETTI ESISTENTI

- NON AMMESSO
- AMMESSO - AI SENSI DEL TITOLO IV L.R. 12/2005
- AMMESSO SECONDO I LIMITI E PRESCRIZIONI SPECIFICHE

Prescrizioni per recupero ai fini abitativi dei sottotetti:

LOCALIZZAZIONE IMMOBILE



ESTRATTO IMMAGINE DA RILIEVO





ID nucleo: 10

ID edificio: 4

Località: Sulzano - via Cesare Battisti SS510 Sebina Orim

DATI DI RILEVAZIONE E ANALISI

CATEGORIA EDIFICIO

- EDIFICIO PRINCIPALE
- EDIFICIO PERTINENZIALE
- EDIFICIO ACCESSORIO

TIPO DI RILEVANZA

- TIPOLOGICA
- DI CONTESTO
- NEUTRA / NESSUNA RILEVANZA

LIVELLO DI DISSESTO

- ASSENTE
- PARZIALE
- TOTALE

GRADO DI COERENZA

- COERENTE
- PARZIALMENTE COERENTE
- TOTALMENTE INCOERENTE

GRADO DI OCCUPAZIONE

- OCCUPATO
- PARZIALMENTE OCCUPATO
- NON OCCUPATO

DEST. PREVALENTE - P. TERRA

Ricettive e pubblici esercizi

DEST. PREV. - P. SUPERIORI

Residenziale

DATI OPERATIVI DI PROGETTO

GRADO DI OPERATIVITA'

- RESTAURO E RISANAMENTO CONSERVATIVO - 1° LIVELLO
- RESTAURO E RISANAMENTO CONSERVATIVO - 2° LIVELLO
- RISTRUTTURAZIONE EDILIZIA

Prescrizioni:

RECUPERO DEI SOTTOTETTI ESISTENTI

- NON AMMESSO
- AMMESSO - AI SENSI DEL TITOLO IV L.R. 12/2005
- AMMESSO SECONDO I LIMITI E PRESCRIZIONI SPECIFICHE

Prescrizioni per recupero ai fini abitativi dei sottotetti:

LOCALIZZAZIONE IMMOBILE



ESTRATTO IMMAGINE DA RILIEVO





ID nucleo: 10

ID edificio: 5

Località: Sulzano - via Cesare Battisti SS510 Sebina Orim

DATI DI RILEVAZIONE E ANALISI

CATEGORIA EDIFICIO

- EDIFICIO PRINCIPALE
- EDIFICIO PERTINENZIALE
- EDIFICIO ACCESSORIO

TIPO DI RILEVANZA

- TIPOLOGICA
- DI CONTESTO
- NEUTRA / NESSUNA RILEVANZA

LIVELLO DI DISSESTO

- ASSENTE
- PARZIALE
- TOTALE

GRADO DI COERENZA

- COERENTE
- PARZIALMENTE COERENTE
- TOTALMENTE INCOERENTE

GRADO DI OCCUPAZIONE

- OCCUPATO
- PARZIALMENTE OCCUPATO
- NON OCCUPATO

DEST. PREVALENTE - P. TERRA

Commerciale

DEST. PREV. - P. SUPERIORI

Residenziale

DATI OPERATIVI DI PROGETTO

GRADO DI OPERATIVITA'

- RESTAURO E RISANAMENTO CONSERVATIVO - 1° LIVELLO
- RESTAURO E RISANAMENTO CONSERVATIVO - 2° LIVELLO
- RISTRUTTURAZIONE EDILIZIA

Prescrizioni:

RECUPERO DEI SOTTOTETTI ESISTENTI

- NON AMMESSO
- AMMESSO - AI SENSI DEL TITOLO IV L.R. 12/2005
- AMMESSO SECONDO I LIMITI E PRESCRIZIONI SPECIFICHE

Prescrizioni per recupero ai fini abitativi dei sottotetti:

LOCALIZZAZIONE IMMOBILE



ESTRATTO IMMAGINE DA RILIEVO





ID nucleo: 10

ID edificio: 6

Località: Sulzano - via Cesare Battisti SS510 Sebina Orim

DATI DI RILEVAZIONE E ANALISI

CATEGORIA EDIFICIO

- EDIFICIO PRINCIPALE
- EDIFICIO PERTINENZIALE
- EDIFICIO ACCESSORIO

TIPO DI RILEVANZA

- TIPOLOGICA
- DI CONTESTO
- NEUTRA / NESSUNA RILEVANZA

LIVELLO DI DISSESTO

- ASSENTE
- PARZIALE
- TOTALE

GRADO DI COERENZA

- COERENTE
- PARZIALMENTE COERENTE
- TOTALMENTE INCOERENTE

GRADO DI OCCUPAZIONE

- OCCUPATO
- PARZIALMENTE OCCUPATO
- NON OCCUPATO

DEST. PREVALENTE - P. TERRA

Commerciale

DEST. PREV. - P. SUPERIORI

Residenziale

DATI OPERATIVI DI PROGETTO

GRADO DI OPERATIVITA'

- RESTAURO E RISANAMENTO CONSERVATIVO - 1° LIVELLO
- RESTAURO E RISANAMENTO CONSERVATIVO - 2° LIVELLO
- RISTRUTTURAZIONE EDILIZIA

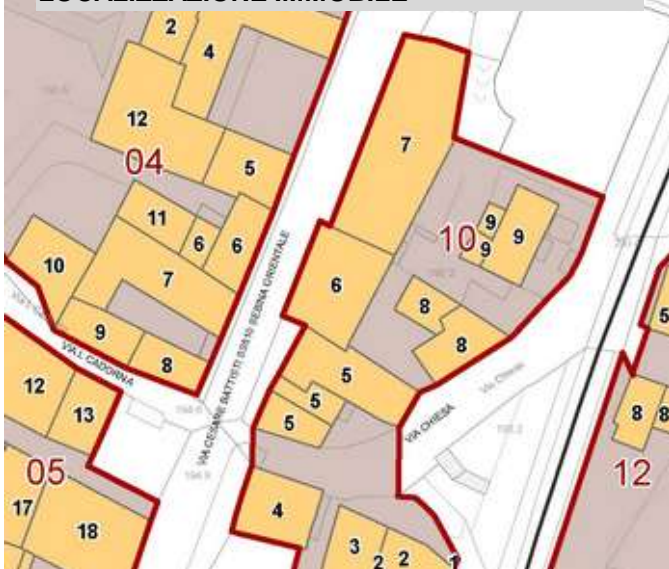
Prescrizioni:

RECUPERO DEI SOTTOTETTI ESISTENTI

- NON AMMESSO
- AMMESSO - AI SENSI DEL TITOLO IV L.R. 12/2005
- AMMESSO SECONDO I LIMITI E PRESCRIZIONI SPECIFICHE

Prescrizioni per recupero ai fini abitativi dei sottotetti:

LOCALIZZAZIONE IMMOBILE



ESTRATTO IMMAGINE DA RILIEVO





ID nucleo: 10

ID edificio: 7

Località: Sulzano - via Cesare Battisti SS510 Sebina Orim

DATI DI RILEVAZIONE E ANALISI

CATEGORIA EDIFICIO

- EDIFICIO PRINCIPALE
- EDIFICIO PERTINENZIALE
- EDIFICIO ACCESSORIO

TIPO DI RILEVANZA

- TIPOLOGICA
- DI CONTESTO
- NEUTRA / NESSUNA RILEVANZA

LIVELLO DI DISSESTO

- ASSENTE
- PARZIALE
- TOTALE

GRADO DI COERENZA

- COERENTE
- PARZIALMENTE COERENTE
- TOTALMENTE INCOERENTE

GRADO DI OCCUPAZIONE

- OCCUPATO
- PARZIALMENTE OCCUPATO
- NON OCCUPATO

DEST. PREVALENTE - P. TERRA

Commerciale

DEST. PREV. - P. SUPERIORI

Residenziale

DATI OPERATIVI DI PROGETTO

GRADO DI OPERATIVITA'

- RESTAURO E RISANAMENTO CONSERVATIVO - 1° LIVELLO
- RESTAURO E RISANAMENTO CONSERVATIVO - 2° LIVELLO
- RISTRUTTURAZIONE EDILIZIA

Prescrizioni:

RECUPERO DEI SOTTOTETTI ESISTENTI

- NON AMMESSO
- AMMESSO - AI SENSI DEL TITOLO IV L.R. 12/2005
- AMMESSO SECONDO I LIMITI E PRESCRIZIONI SPECIFICHE

Prescrizioni per recupero ai fini abitativi dei sottotetti:

LOCALIZZAZIONE IMMOBILE



ESTRATTO IMMAGINE DA RILIEVO





ID nucleo: 10

ID edificio: 8

Località: Sulzano - via Chiesa

DATI DI RILEVAZIONE E ANALISI

CATEGORIA EDIFICIO

- EDIFICIO PRINCIPALE
- EDIFICIO PERTINENZIALE
- EDIFICIO ACCESSORIO

TIPO DI RILEVANZA

- TIPOLOGICA
- DI CONTESTO
- NEUTRA / NESSUNA RILEVANZA

LIVELLO DI DISSESTO

- ASSENTE
- PARZIALE
- TOTALE

GRADO DI COERENZA

- COERENTE
- PARZIALMENTE COERENTE
- TOTALMENTE INCOERENTE

GRADO DI OCCUPAZIONE

- OCCUPATO
- PARZIALMENTE OCCUPATO
- NON OCCUPATO

DEST. PREVALENTE - P. TERRA

Residenziale

DEST. PREV. - P. SUPERIORI

Residenziale

DATI OPERATIVI DI PROGETTO

GRADO DI OPERATIVITA'

- RESTAURO E RISANAMENTO CONSERVATIVO - 1° LIVELLO
- RESTAURO E RISANAMENTO CONSERVATIVO - 2° LIVELLO
- RISTRUTTURAZIONE EDILIZIA

Prescrizioni:

RECUPERO DEI SOTTOTETTI ESISTENTI

- NON AMMESSO
- AMMESSO - AI SENSI DEL TITOLO IV L.R. 12/2005
- AMMESSO SECONDO I LIMITI E PRESCRIZIONI SPECIFICHE

Prescrizioni per recupero ai fini abitativi dei sottotetti:

LOCALIZZAZIONE IMMOBILE



ESTRATTO IMMAGINE DA RILIEVO





ID nucleo: 10

ID edificio: 9

Località: Sulzano - via Chiesa

DATI DI RILEVAZIONE E ANALISI

CATEGORIA EDIFICIO

- EDIFICIO PRINCIPALE
- EDIFICIO PERTINENZIALE
- EDIFICIO ACCESSORIO

TIPO DI RILEVANZA

- TIPOLOGICA
- DI CONTESTO
- NEUTRA / NESSUNA RILEVANZA

LIVELLO DI DISSESTO

- ASSENTE
- PARZIALE
- TOTALE

GRADO DI COERENZA

- COERENTE
- PARZIALMENTE COERENTE
- TOTALMENTE INCOERENTE

GRADO DI OCCUPAZIONE

- OCCUPATO
- PARZIALMENTE OCCUPATO
- NON OCCUPATO

DEST. PREVALENTE - P. TERRA

Residenziale

DEST. PREV. - P. SUPERIORI

Residenziale

DATI OPERATIVI DI PROGETTO

GRADO DI OPERATIVITA'

- RESTAURO E RISANAMENTO CONSERVATIVO - 1° LIVELLO
- RESTAURO E RISANAMENTO CONSERVATIVO - 2° LIVELLO
- RISTRUTTURAZIONE EDILIZIA

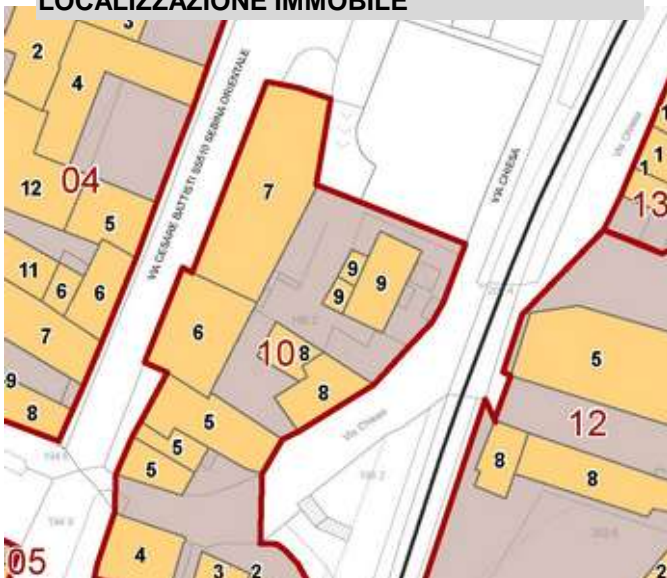
Prescrizioni:

RECUPERO DEI SOTTOTETTI ESISTENTI

- NON AMMESSO
- AMMESSO - AI SENSI DEL TITOLO IV L.R. 12/2005
- AMMESSO SECONDO I LIMITI E PRESCRIZIONI SPECIFICHE

Prescrizioni per recupero ai fini abitativi dei sottotetti:

LOCALIZZAZIONE IMMOBILE



ESTRATTO IMMAGINE DA RILIEVO





ID nucleo: 11

ID edificio: 1

Località: Sulzano - via Mulini

DATI DI RILEVAZIONE E ANALISI

CATEGORIA EDIFICIO

- EDIFICIO PRINCIPALE
- EDIFICIO PERTINENZIALE
- EDIFICIO ACCESSORIO

LIVELLO DI DISSESTO

- ASSENTE
- PARZIALE
- TOTALE

GRADO DI OCCUPAZIONE

- OCCUPATO
- PARZIALMENTE OCCUPATO
- NON OCCUPATO

TIPO DI RILEVANZA

- TIPOLOGICA
- DI CONTESTO
- NEUTRA / NESSUNA RILEVANZA

GRADO DI COERENZA

- COERENTE
- PARZIALMENTE COERENTE
- TOTALMENTE INCOERENTE

DEST. PREVALENTE - P. TERRA

Ricettive e pubblici esercizi

DEST. PREV. - P. SUPERIORI

Residenziale

DATI OPERATIVI DI PROGETTO

GRADO DI OPERATIVITA'

- RESTAURO E RISANAMENTO CONSERVATIVO - 1° LIVELLO
- RESTAURO E RISANAMENTO CONSERVATIVO - 2° LIVELLO
- RISTRUTTURAZIONE EDILIZIA

Prescrizioni:

RECUPERO DEI SOTTOTETTI ESISTENTI

- NON AMMESSO
- AMMESSO - AI SENSI DEL TITOLO IV L.R. 12/2005
- AMMESSO SECONDO I LIMITI E PRESCRIZIONI SPECIFICHE

Prescrizioni per recupero ai fini abitativi dei sottotetti:

LOCALIZZAZIONE IMMOBILE



ESTRATTO IMMAGINE DA RILIEVO





ID nucleo: 11

ID edificio: 2

Località: Sulzano - via Mulini

DATI DI RILEVAZIONE E ANALISI

CATEGORIA EDIFICIO

- EDIFICIO PRINCIPALE
- EDIFICIO PERTINENZIALE
- EDIFICIO ACCESSORIO

LIVELLO DI DISSESTO

- ASSENTE
- PARZIALE
- TOTALE

GRADO DI OCCUPAZIONE

- OCCUPATO
- PARZIALMENTE OCCUPATO
- NON OCCUPATO

TIPO DI RILEVANZA

- TIPOLOGICA
- DI CONTESTO
- NEUTRA / NESSUNA RILEVANZA

GRADO DI COERENZA

- COERENTE
- PARZIALMENTE COERENTE
- TOTALMENTE INCOERENTE

DEST. PREVALENTE - P. TERRA

Ricettive e pubblici esercizi

DEST. PREV. - P. SUPERIORI

Residenziale

DATI OPERATIVI DI PROGETTO

GRADO DI OPERATIVITA'

- RESTAURO E RISANAMENTO CONSERVATIVO - 1° LIVELLO
- RESTAURO E RISANAMENTO CONSERVATIVO - 2° LIVELLO
- RISTRUTTURAZIONE EDILIZIA

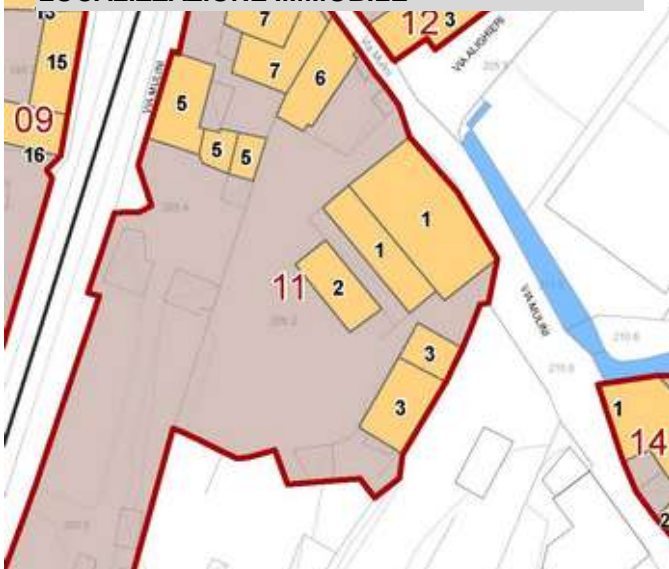
Prescrizioni:

RECUPERO DEI SOTTOTETTI ESISTENTI

- NON AMMESSO
- AMMESSO - AI SENSI DEL TITOLO IV L.R. 12/2005
- AMMESSO SECONDO I LIMITI E PRESCRIZIONI SPECIFICHE

Prescrizioni per recupero ai fini abitativi dei sottotetti:

LOCALIZZAZIONE IMMOBILE



ESTRATTO IMMAGINE DA RILIEVO





ID nucleo: 11

ID edificio: 3

Località: Sulzano - via Mulini

DATI DI RILEVAZIONE E ANALISI

CATEGORIA EDIFICIO

- EDIFICIO PRINCIPALE
- EDIFICIO PERTINENZIALE
- EDIFICIO ACCESSORIO

LIVELLO DI DISSESTO

- ASSENTE
- PARZIALE
- TOTALE

GRADO DI OCCUPAZIONE

- OCCUPATO
- PARZIALMENTE OCCUPATO
- NON OCCUPATO

TIPO DI RILEVANZA

- TIPOLOGICA
- DI CONTESTO
- NEUTRA / NESSUNA RILEVANZA

GRADO DI COERENZA

- COERENTE
- PARZIALMENTE COERENTE
- TOTALMENTE INCOERENTE

DEST. PREVALENTE - P. TERRA

Residenziale

DEST. PREV. - P. SUPERIORI

Residenziale

DATI OPERATIVI DI PROGETTO

GRADO DI OPERATIVITA'

- RESTAURO E RISANAMENTO CONSERVATIVO - 1° LIVELLO
- RESTAURO E RISANAMENTO CONSERVATIVO - 2° LIVELLO
- RISTRUTTURAZIONE EDILIZIA

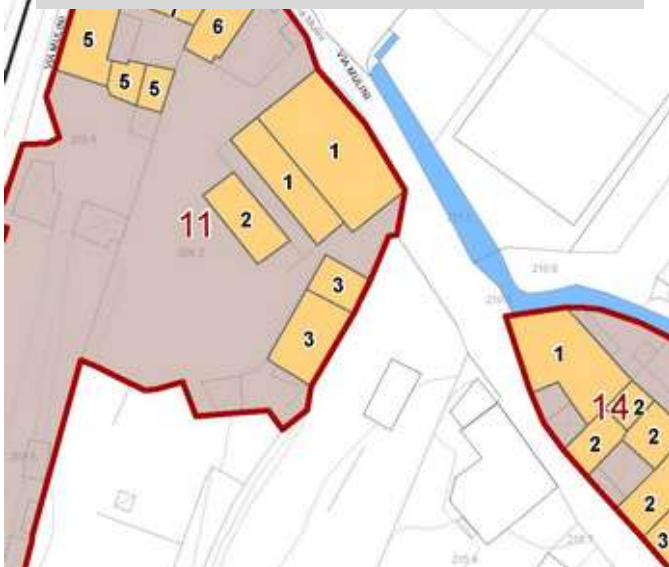
Prescrizioni:

RECUPERO DEI SOTTOTETTI ESISTENTI

- NON AMMESSO
- AMMESSO - AI SENSI DEL TITOLO IV L.R. 12/2005
- AMMESSO SECONDO I LIMITI E PRESCRIZIONI SPECIFICHE

Prescrizioni per recupero ai fini abitativi dei sottotetti:

LOCALIZZAZIONE IMMOBILE



ESTRATTO IMMAGINE DA RILIEVO





ID nucleo: 11

ID edificio: 4

Località: Sulzano - via Mulini

DATI DI RILEVAZIONE E ANALISI

CATEGORIA EDIFICIO

- EDIFICIO PRINCIPALE
- EDIFICIO PERTINENZIALE
- EDIFICIO ACCESSORIO

LIVELLO DI DISSESTO

- ASSENTE
- PARZIALE
- TOTALE

GRADO DI OCCUPAZIONE

- OCCUPATO
- PARZIALMENTE OCCUPATO
- NON OCCUPATO

TIPO DI RILEVANZA

- TIPOLOGICA
- DI CONTESTO
- NEUTRA / NESSUNA RILEVANZA

GRADO DI COERENZA

- COERENTE
- PARZIALMENTE COERENTE
- TOTALMENTE INCOERENTE

DEST. PREVALENTE - P. TERRA

DEST. PREV. - P. SUPERIORI

DATI OPERATIVI DI PROGETTO

GRADO DI OPERATIVITA'

- RESTAURO E RISANAMENTO CONSERVATIVO - 1° LIVELLO
- RESTAURO E RISANAMENTO CONSERVATIVO - 2° LIVELLO
- RISTRUTTURAZIONE EDILIZIA

Prescrizioni:

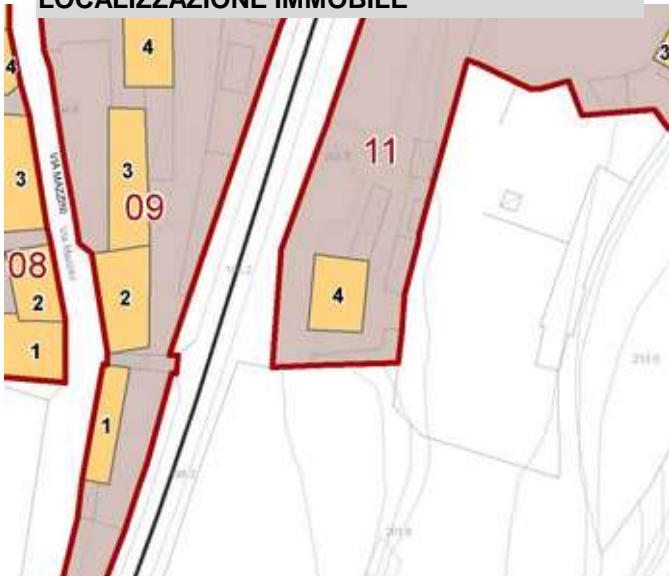
Rimozione superfetazioni.

RECUPERO DEI SOTTOTETTI ESISTENTI

- NON AMMESSO
- AMMESSO - AI SENSI DEL TITOLO IV L.R. 12/2005
- AMMESSO SECONDO I LIMITI E PRESCRIZIONI SPECIFICHE

Prescrizioni per recupero ai fini abitativi dei sottotetti:

LOCALIZZAZIONE IMMOBILE



ESTRATTO IMMAGINE DA RILIEVO





ID nucleo: 11

ID edificio: 5

Località: Sulzano - via Mulini

DATI DI RILEVAZIONE E ANALISI

CATEGORIA EDIFICIO

- EDIFICIO PRINCIPALE
- EDIFICIO PERTINENZIALE
- EDIFICIO ACCESSORIO

LIVELLO DI DISSESTO

- ASSENTE
- PARZIALE
- TOTALE

GRADO DI OCCUPAZIONE

- OCCUPATO
- PARZIALMENTE OCCUPATO
- NON OCCUPATO

TIPO DI RILEVANZA

- TIPOLOGICA
- DI CONTESTO
- NEUTRA / NESSUNA RILEVANZA

GRADO DI COERENZA

- COERENTE
- PARZIALMENTE COERENTE
- TOTALMENTE INCOERENTE

DEST. PREVALENTE - P. TERRA

Residenziale

DEST. PREV. - P. SUPERIORI

Residenziale

DATI OPERATIVI DI PROGETTO

GRADO DI OPERATIVITA'

- RESTAURO E RISANAMENTO CONSERVATIVO - 1° LIVELLO
- RESTAURO E RISANAMENTO CONSERVATIVO - 2° LIVELLO
- RISTRUTTURAZIONE EDILIZIA

Prescrizioni:

Rimozione superfetazioni.

RECUPERO DEI SOTTOTETTI ESISTENTI

- NON AMMESSO
- AMMESSO - AI SENSI DEL TITOLO IV L.R. 12/2005
- AMMESSO SECONDO I LIMITI E PRESCRIZIONI SPECIFICHE

Prescrizioni per recupero ai fini abitativi dei sottotetti:

LOCALIZZAZIONE IMMOBILE



ESTRATTO IMMAGINE DA RILIEVO





ID nucleo: 11

ID edificio: 6

Località: Sulzano - via Mulini

DATI DI RILEVAZIONE E ANALISI

CATEGORIA EDIFICIO

- EDIFICIO PRINCIPALE
- EDIFICIO PERTINENZIALE
- EDIFICIO ACCESSORIO

LIVELLO DI DISSESTO

- ASSENTE
- PARZIALE
- TOTALE

GRADO DI OCCUPAZIONE

- OCCUPATO
- PARZIALMENTE OCCUPATO
- NON OCCUPATO

TIPO DI RILEVANZA

- TIPOLOGICA
- DI CONTESTO
- NEUTRA / NESSUNA RILEVANZA

GRADO DI COERENZA

- COERENTE
- PARZIALMENTE COERENTE
- TOTALMENTE INCOERENTE

DEST. PREVALENTE - P. TERRA

Residenziale

DEST. PREV. - P. SUPERIORI

Residenziale

DATI OPERATIVI DI PROGETTO

GRADO DI OPERATIVITA'

- RESTAURO E RISANAMENTO CONSERVATIVO - 1° LIVELLO
- RESTAURO E RISANAMENTO CONSERVATIVO - 2° LIVELLO
- RISTRUTTURAZIONE EDILIZIA

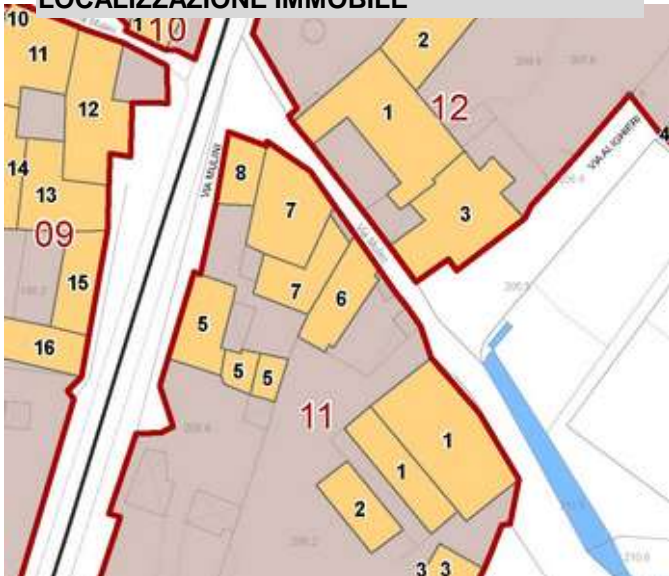
Prescrizioni:

RECUPERO DEI SOTTOTETTI ESISTENTI

- NON AMMESSO
- AMMESSO - AI SENSI DEL TITOLO IV L.R. 12/2005
- AMMESSO SECONDO I LIMITI E PRESCRIZIONI SPECIFICHE

Prescrizioni per recupero ai fini abitativi dei sottotetti:

LOCALIZZAZIONE IMMOBILE



ESTRATTO IMMAGINE DA RILIEVO





ID nucleo: 11

ID edificio: 7

Località: Sulzano - via Mulini

DATI DI RILEVAZIONE E ANALISI

CATEGORIA EDIFICIO

- EDIFICIO PRINCIPALE
- EDIFICIO PERTINENZIALE
- EDIFICIO ACCESSORIO

LIVELLO DI DISSESTO

- ASSENTE
- PARZIALE
- TOTALE

GRADO DI OCCUPAZIONE

- OCCUPATO
- PARZIALMENTE OCCUPATO
- NON OCCUPATO

TIPO DI RILEVANZA

- TIPOLOGICA
- DI CONTESTO
- NEUTRA / NESSUNA RILEVANZA

GRADO DI COERENZA

- COERENTE
- PARZIALMENTE COERENTE
- TOTALMENTE INCOERENTE

DEST. PREVALENTE - P. TERRA

Residenziale

DEST. PREV. - P. SUPERIORI

Residenziale

DATI OPERATIVI DI PROGETTO

GRADO DI OPERATIVITA'

- RESTAURO E RISANAMENTO CONSERVATIVO - 1° LIVELLO
- RESTAURO E RISANAMENTO CONSERVATIVO - 2° LIVELLO
- RISTRUTTURAZIONE EDILIZIA

Prescrizioni:

RECUPERO DEI SOTTOTETTI ESISTENTI

- NON AMMESSO
- AMMESSO - AI SENSI DEL TITOLO IV L.R. 12/2005
- AMMESSO SECONDO I LIMITI E PRESCRIZIONI SPECIFICHE

Prescrizioni per recupero ai fini abitativi dei sottotetti:

LOCALIZZAZIONE IMMOBILE



ESTRATTO IMMAGINE DA RILIEVO





ID nucleo: 11

ID edificio: 8

Località: Sulzano - via Mulini

DATI DI RILEVAZIONE E ANALISI

CATEGORIA EDIFICIO

- EDIFICIO PRINCIPALE
- EDIFICIO PERTINENZIALE
- EDIFICIO ACCESSORIO

TIPO DI RILEVANZA

- TIPOLOGICA
- DI CONTESTO
- NEUTRA / NESSUNA RILEVANZA

LIVELLO DI DISSESTO

- ASSENTE
- PARZIALE
- TOTALE

GRADO DI COERENZA

- COERENTE
- PARZIALMENTE COERENTE
- TOTALMENTE INCOERENTE

GRADO DI OCCUPAZIONE

- OCCUPATO
- PARZIALMENTE OCCUPATO
- NON OCCUPATO

DEST. PREVALENTE - P. TERRA

Residenziale

DEST. PREV. - P. SUPERIORI

Residenziale

DATI OPERATIVI DI PROGETTO

GRADO DI OPERATIVITA'

- RESTAURO E RISANAMENTO CONSERVATIVO - 1° LIVELLO
- RESTAURO E RISANAMENTO CONSERVATIVO - 2° LIVELLO
- RISTRUTTURAZIONE EDILIZIA

Prescrizioni:

RECUPERO DEI SOTTOTETTI ESISTENTI

- NON AMMESSO
- AMMESSO - AI SENSI DEL TITOLO IV L.R. 12/2005
- AMMESSO SECONDO I LIMITI E PRESCRIZIONI SPECIFICHE

Prescrizioni per recupero ai fini abitativi dei sottotetti:

LOCALIZZAZIONE IMMOBILE



ESTRATTO IMMAGINE DA RILIEVO





ID nucleo: 12

ID edificio: 1

Località: Sulzano - via Mulini

DATI DI RILEVAZIONE E ANALISI

CATEGORIA EDIFICIO

- EDIFICIO PRINCIPALE
- EDIFICIO PERTINENZIALE
- EDIFICIO ACCESSORIO

LIVELLO DI DISSESTO

- ASSENTE
- PARZIALE
- TOTALE

GRADO DI OCCUPAZIONE

- OCCUPATO
- PARZIALMENTE OCCUPATO
- NON OCCUPATO

TIPO DI RILEVANZA

- TIPOLOGICA
- DI CONTESTO
- NEUTRA / NESSUNA RILEVANZA

GRADO DI COERENZA

- COERENTE
- PARZIALMENTE COERENTE
- TOTALMENTE INCOERENTE

DEST. PREVALENTE - P. TERRA

Residenziale

DEST. PREV. - P. SUPERIORI

Residenziale

DATI OPERATIVI DI PROGETTO

GRADO DI OPERATIVITA'

- RESTAURO E RISANAMENTO CONSERVATIVO - 1° LIVELLO
- RESTAURO E RISANAMENTO CONSERVATIVO - 2° LIVELLO
- RISTRUTTURAZIONE EDILIZIA

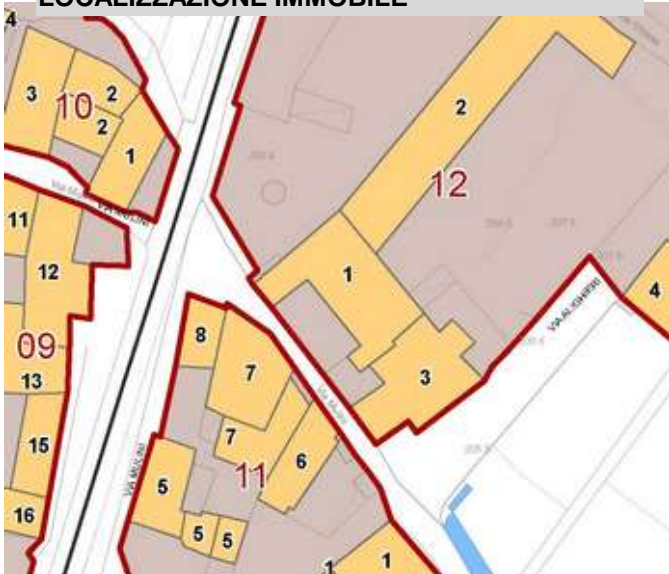
Prescrizioni:

RECUPERO DEI SOTTOTETTI ESISTENTI

- NON AMMESSO
- AMMESSO - AI SENSI DEL TITOLO IV L.R. 12/2005
- AMMESSO SECONDO I LIMITI E PRESCRIZIONI SPECIFICHE

Prescrizioni per recupero ai fini abitativi dei sottotetti:

LOCALIZZAZIONE IMMOBILE



ESTRATTO IMMAGINE DA RILIEVO





ID nucleo: 12

ID edificio: 2

Località: Sulzano - via Mulini

DATI DI RILEVAZIONE E ANALISI

CATEGORIA EDIFICIO

- EDIFICIO PRINCIPALE
- EDIFICIO PERTINENZIALE
- EDIFICIO ACCESSORIO

LIVELLO DI DISSESTO

- ASSENTE
- PARZIALE
- TOTALE

GRADO DI OCCUPAZIONE

- OCCUPATO
- PARZIALMENTE OCCUPATO
- NON OCCUPATO

TIPO DI RILEVANZA

- TIPOLOGICA
- DI CONTESTO
- NEUTRA / NESSUNA RILEVANZA

GRADO DI COERENZA

- COERENTE
- PARZIALMENTE COERENTE
- TOTALMENTE INCOERENTE

DEST. PREVALENTE - P. TERRA

Residenziale

DEST. PREV. - P. SUPERIORI

Residenziale

DATI OPERATIVI DI PROGETTO

GRADO DI OPERATIVITA'

- RESTAURO E RISANAMENTO CONSERVATIVO - 1° LIVELLO
- RESTAURO E RISANAMENTO CONSERVATIVO - 2° LIVELLO
- RISTRUTTURAZIONE EDILIZIA

Prescrizioni:

RECUPERO DEI SOTTOTETTI ESISTENTI

- NON AMMESSO
- AMMESSO - AI SENSI DEL TITOLO IV L.R. 12/2005
- AMMESSO SECONDO I LIMITI E PRESCRIZIONI SPECIFICHE

Prescrizioni per recupero ai fini abitativi dei sottotetti:

LOCALIZZAZIONE IMMOBILE



ESTRATTO IMMAGINE DA RILIEVO





ID nucleo: 12

ID edificio: 3

Località: Sulzano - via Mulini

DATI DI RILEVAZIONE E ANALISI

CATEGORIA EDIFICIO

- EDIFICIO PRINCIPALE
- EDIFICIO PERTINENZIALE
- EDIFICIO ACCESSORIO

LIVELLO DI DISSESTO

- ASSENTE
- PARZIALE
- TOTALE

GRADO DI OCCUPAZIONE

- OCCUPATO
- PARZIALMENTE OCCUPATO
- NON OCCUPATO

TIPO DI RILEVANZA

- TIPOLOGICA
- DI CONTESTO
- NEUTRA / NESSUNA RILEVANZA

GRADO DI COERENZA

- COERENTE
- PARZIALMENTE COERENTE
- TOTALMENTE INCOERENTE

DEST. PREVALENTE - P. TERRA

Residenziale

DEST. PREV. - P. SUPERIORI

Residenziale

DATI OPERATIVI DI PROGETTO

GRADO DI OPERATIVITA'

- RESTAURO E RISANAMENTO CONSERVATIVO - 1° LIVELLO
- RESTAURO E RISANAMENTO CONSERVATIVO - 2° LIVELLO
- RISTRUTTURAZIONE EDILIZIA

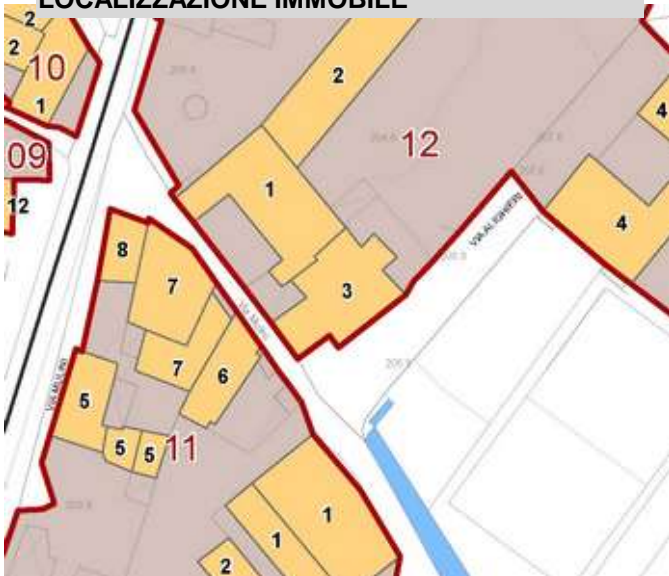
Prescrizioni:

RECUPERO DEI SOTTOTETTI ESISTENTI

- NON AMMESSO
- AMMESSO - AI SENSI DEL TITOLO IV L.R. 12/2005
- AMMESSO SECONDO I LIMITI E PRESCRIZIONI SPECIFICHE

Prescrizioni per recupero ai fini abitativi dei sottotetti:

LOCALIZZAZIONE IMMOBILE



ESTRATTO IMMAGINE DA RILIEVO





ID nucleo: 12

ID edificio: 4

Località: Sulzano - via Diaz

DATI DI RILEVAZIONE E ANALISI

CATEGORIA EDIFICIO

- EDIFICIO PRINCIPALE
- EDIFICIO PERTINENZIALE
- EDIFICIO ACCESSORIO

TIPO DI RILEVANZA

- TIPOLOGICA
- DI CONTESTO
- NEUTRA / NESSUNA RILEVANZA

LIVELLO DI DISSESTO

- ASSENTE
- PARZIALE
- TOTALE

GRADO DI COERENZA

- COERENTE
- PARZIALMENTE COERENTE
- TOTALMENTE INCOERENTE

GRADO DI OCCUPAZIONE

- OCCUPATO
- PARZIALMENTE OCCUPATO
- NON OCCUPATO

DEST. PREVALENTE - P. TERRA

Servizi e attrezzature di interesse generale

DEST. PREV. - P. SUPERIORI

Servizi e attrezzature di interesse generale

DATI OPERATIVI DI PROGETTO

GRADO DI OPERATIVITA'

- RESTAURO E RISANAMENTO CONSERVATIVO - 1° LIVELLO
- RESTAURO E RISANAMENTO CONSERVATIVO - 2° LIVELLO
- RISTRUTTURAZIONE EDILIZIA

Prescrizioni:

RECUPERO DEI SOTTOTETTI ESISTENTI

- NON AMMESSO
- AMMESSO - AI SENSI DEL TITOLO IV L.R. 12/2005
- AMMESSO SECONDO I LIMITI E PRESCRIZIONI SPECIFICHE

Prescrizioni per recupero ai fini abitativi dei sottotetti:

LOCALIZZAZIONE IMMOBILE



ESTRATTO IMMAGINE DA RILIEVO





ID nucleo: 12

ID edificio: 5

Località: Sulzano - via Chiesa

DATI DI RILEVAZIONE E ANALISI

CATEGORIA EDIFICIO

- EDIFICIO PRINCIPALE
- EDIFICIO PERTINENZIALE
- EDIFICIO ACCESSORIO

LIVELLO DI DISSESTO

- ASSENTE
- PARZIALE
- TOTALE

GRADO DI OCCUPAZIONE

- OCCUPATO
- PARZIALMENTE OCCUPATO
- NON OCCUPATO

TIPO DI RILEVANZA

- TIPOLOGICA
- DI CONTESTO
- NEUTRA / NESSUNA RILEVANZA

GRADO DI COERENZA

- COERENTE
- PARZIALMENTE COERENTE
- TOTALMENTE INCOERENTE

DEST. PREVALENTE - P. TERRA

Residenziale

DEST. PREV. - P. SUPERIORI

Residenziale

DATI OPERATIVI DI PROGETTO

GRADO DI OPERATIVITA'

- RESTAURO E RISANAMENTO CONSERVATIVO - 1° LIVELLO
- RESTAURO E RISANAMENTO CONSERVATIVO - 2° LIVELLO
- RISTRUTTURAZIONE EDILIZIA

Prescrizioni:

RECUPERO DEI SOTTOTETTI ESISTENTI


- NON AMMESSO
- AMMESSO - AI SENSI DEL TITOLO IV L.R. 12/2005
- AMMESSO SECONDO I LIMITI E PRESCRIZIONI SPECIFICHE

Prescrizioni per recupero ai fini abitativi dei sottotetti:

LOCALIZZAZIONE IMMOBILE



ESTRATTO IMMAGINE DA RILIEVO





ID nucleo: 12

ID edificio: 6

Località: Sulzano - via Chiesa

DATI DI RILEVAZIONE E ANALISI

CATEGORIA EDIFICIO

- EDIFICIO PRINCIPALE
- EDIFICIO PERTINENZIALE
- EDIFICIO ACCESSORIO

TIPO DI RILEVANZA

- TIPOLOGICA
- DI CONTESTO
- NEUTRA / NESSUNA RILEVANZA

LIVELLO DI DISSESTO

- ASSENTE
- PARZIALE
- TOTALE

GRADO DI COERENZA

- COERENTE
- PARZIALMENTE COERENTE
- TOTALMENTE INCOERENTE

GRADO DI OCCUPAZIONE

- OCCUPATO
- PARZIALMENTE OCCUPATO
- NON OCCUPATO

DEST. PREVALENTE - P. TERRA

Servizi e attrezzature di interesse generale

DEST. PREV. - P. SUPERIORI

DATI OPERATIVI DI PROGETTO

GRADO DI OPERATIVITA'

- RESTAURO E RISANAMENTO CONSERVATIVO - 1° LIVELLO
- RESTAURO E RISANAMENTO CONSERVATIVO - 2° LIVELLO
- RISTRUTTURAZIONE EDILIZIA

Prescrizioni:

RECUPERO DEI SOTTOTETTI ESISTENTI

- NON AMMESSO
- AMMESSO - AI SENSI DEL TITOLO IV L.R. 12/2005
- AMMESSO SECONDO I LIMITI E PRESCRIZIONI SPECIFICHE

Prescrizioni per recupero ai fini abitativi dei sottotetti:

LOCALIZZAZIONE IMMOBILE



ESTRATTO IMMAGINE DA RILIEVO





ID nucleo: 12

ID edificio: 7

Località: Sulzano - via Chiesa

DATI DI RILEVAZIONE E ANALISI

CATEGORIA EDIFICIO

- EDIFICIO PRINCIPALE
- EDIFICIO PERTINENZIALE
- EDIFICIO ACCESSORIO

TIPO DI RILEVANZA

- TIPOLOGICA
- DI CONTESTO
- NEUTRA / NESSUNA RILEVANZA

LIVELLO DI DISSESTO

- ASSENTE
- PARZIALE
- TOTALE

GRADO DI COERENZA

- COERENTE
- PARZIALMENTE COERENTE
- TOTALMENTE INCOERENTE

GRADO DI OCCUPAZIONE

- OCCUPATO
- PARZIALMENTE OCCUPATO
- NON OCCUPATO

DEST. PREVALENTE - P. TERRA

Servizi e attrezzature di interesse generale

DEST. PREV. - P. SUPERIORI

DATI OPERATIVI DI PROGETTO

GRADO DI OPERATIVITA'

- RESTAURO E RISANAMENTO CONSERVATIVO - 1° LIVELLO
- RESTAURO E RISANAMENTO CONSERVATIVO - 2° LIVELLO
- RISTRUTTURAZIONE EDILIZIA

Prescrizioni:

RECUPERO DEI SOTTOTETTI ESISTENTI

- NON AMMESSO
- AMMESSO - AI SENSI DEL TITOLO IV L.R. 12/2005
- AMMESSO SECONDO I LIMITI E PRESCRIZIONI SPECIFICHE

Prescrizioni per recupero ai fini abitativi dei sottotetti:

LOCALIZZAZIONE IMMOBILE



ESTRATTO IMMAGINE DA RILIEVO





ID nucleo: 12

ID edificio: 8

Località: Sulzano - via Chiesa

DATI DI RILEVAZIONE E ANALISI

CATEGORIA EDIFICIO

- EDIFICIO PRINCIPALE
- EDIFICIO PERTINENZIALE
- EDIFICIO ACCESSORIO

LIVELLO DI DISSESTO

- ASSENTE
- PARZIALE
- TOTALE

GRADO DI OCCUPAZIONE

- OCCUPATO
- PARZIALMENTE OCCUPATO
- NON OCCUPATO

TIPO DI RILEVANZA

- TIPOLOGICA
- DI CONTESTO
- NEUTRA / NESSUNA RILEVANZA

GRADO DI COERENZA

- COERENTE
- PARZIALMENTE COERENTE
- TOTALMENTE INCOERENTE

DEST. PREVALENTE - P. TERRA

Residenziale

DEST. PREV. - P. SUPERIORI

Residenziale

DATI OPERATIVI DI PROGETTO

GRADO DI OPERATIVITA'

- RESTAURO E RISANAMENTO CONSERVATIVO - 1° LIVELLO
- RESTAURO E RISANAMENTO CONSERVATIVO - 2° LIVELLO
- RISTRUTTURAZIONE EDILIZIA

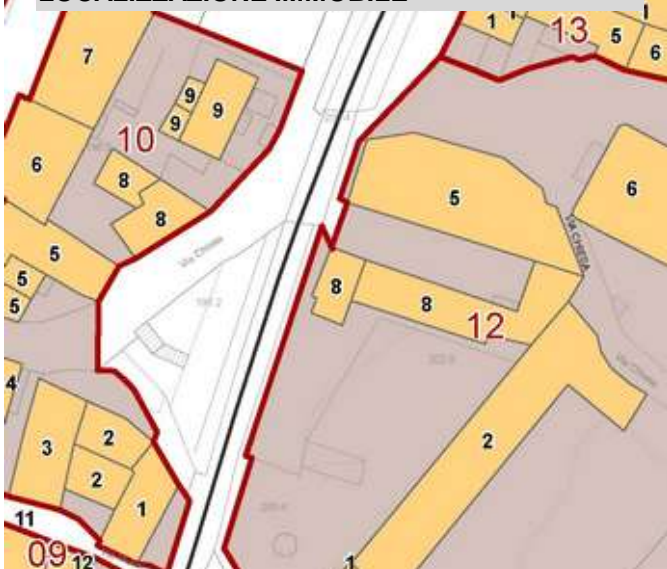
Prescrizioni:

RECUPERO DEI SOTTOTETTI ESISTENTI


- NON AMMESSO
- AMMESSO - AI SENSI DEL TITOLO IV L.R. 12/2005
- AMMESSO SECONDO I LIMITI E PRESCRIZIONI SPECIFICHE

Prescrizioni per recupero ai fini abitativi dei sottotetti:

LOCALIZZAZIONE IMMOBILE



ESTRATTO IMMAGINE DA RILIEVO





ID nucleo: 13

ID edificio: 1

Località: Sulzano - via Chiesa

DATI DI RILEVAZIONE E ANALISI

CATEGORIA EDIFICIO

- EDIFICIO PRINCIPALE
- EDIFICIO PERTINENZIALE
- EDIFICIO ACCESSORIO

TIPO DI RILEVANZA

- TIPOLOGICA
- DI CONTESTO
- NEUTRA / NESSUNA RILEVANZA

LIVELLO DI DISSESTO

- ASSENTE
- PARZIALE
- TOTALE

GRADO DI COERENZA

- COERENTE
- PARZIALMENTE COERENTE
- TOTALMENTE INCOERENTE

GRADO DI OCCUPAZIONE

- OCCUPATO
- PARZIALMENTE OCCUPATO
- NON OCCUPATO

DEST. PREVALENTE - P. TERRA

Residenziale

DEST. PREV. - P. SUPERIORI

Residenziale

DATI OPERATIVI DI PROGETTO

GRADO DI OPERATIVITA'

- RESTAURO E RISANAMENTO CONSERVATIVO - 1° LIVELLO
- RESTAURO E RISANAMENTO CONSERVATIVO - 2° LIVELLO
- RISTRUTTURAZIONE EDILIZIA

Prescrizioni:

RECUPERO DEI SOTTOTETTI ESISTENTI

- NON AMMESSO
- AMMESSO - AI SENSI DEL TITOLO IV L.R. 12/2005
- AMMESSO SECONDO I LIMITI E PRESCRIZIONI SPECIFICHE

Prescrizioni per recupero ai fini abitativi dei sottotetti:

LOCALIZZAZIONE IMMOBILE



ESTRATTO IMMAGINE DA RILIEVO





ID nucleo: 13

ID edificio: 2

Località: Sulzano - via Chiesa

DATI DI RILEVAZIONE E ANALISI

CATEGORIA EDIFICIO

- EDIFICIO PRINCIPALE
- EDIFICIO PERTINENZIALE
- EDIFICIO ACCESSORIO

LIVELLO DI DISSESTO

- ASSENTE
- PARZIALE
- TOTALE

GRADO DI OCCUPAZIONE

- OCCUPATO
- PARZIALMENTE OCCUPATO
- NON OCCUPATO

TIPO DI RILEVANZA

- TIPOLOGICA
- DI CONTESTO
- NEUTRA / NESSUNA RILEVANZA

GRADO DI COERENZA

- COERENTE
- PARZIALMENTE COERENTE
- TOTALMENTE INCOERENTE

DEST. PREVALENTE - P. TERRA

Residenziale

DEST. PREV. - P. SUPERIORI

Residenziale

DATI OPERATIVI DI PROGETTO

GRADO DI OPERATIVITA'

- RESTAURO E RISANAMENTO CONSERVATIVO - 1° LIVELLO
- RESTAURO E RISANAMENTO CONSERVATIVO - 2° LIVELLO
- RISTRUTTURAZIONE EDILIZIA

Prescrizioni:

RECUPERO DEI SOTTOTETTI ESISTENTI

- NON AMMESSO
- AMMESSO - AI SENSI DEL TITOLO IV L.R. 12/2005
- AMMESSO SECONDO I LIMITI E PRESCRIZIONI SPECIFICHE

Prescrizioni per recupero ai fini abitativi dei sottotetti:

LOCALIZZAZIONE IMMOBILE



ESTRATTO IMMAGINE DA RILIEVO





ID nucleo: 13

ID edificio: 3

Località: Sulzano - via Chiesa

DATI DI RILEVAZIONE E ANALISI

CATEGORIA EDIFICIO

- EDIFICIO PRINCIPALE
- EDIFICIO PERTINENZIALE
- EDIFICIO ACCESSORIO

LIVELLO DI DISSESTO

- ASSENTE
- PARZIALE
- TOTALE

GRADO DI OCCUPAZIONE

- OCCUPATO
- PARZIALMENTE OCCUPATO
- NON OCCUPATO

TIPO DI RILEVANZA

- TIPOLOGICA
- DI CONTESTO
- NEUTRA / NESSUNA RILEVANZA

GRADO DI COERENZA

- COERENTE
- PARZIALMENTE COERENTE
- TOTALMENTE INCOERENTE

DEST. PREVALENTE - P. TERRA

Residenziale

DEST. PREV. - P. SUPERIORI

Residenziale

DATI OPERATIVI DI PROGETTO

GRADO DI OPERATIVITA'

- RESTAURO E RISANAMENTO CONSERVATIVO - 1° LIVELLO
- RESTAURO E RISANAMENTO CONSERVATIVO - 2° LIVELLO
- RISTRUTTURAZIONE EDILIZIA

Prescrizioni:

RECUPERO DEI SOTTOTETTI ESISTENTI


- NON AMMESSO
- AMMESSO - AI SENSI DEL TITOLO IV L.R. 12/2005
- AMMESSO SECONDO I LIMITI E PRESCRIZIONI SPECIFICHE

Prescrizioni per recupero ai fini abitativi dei sottotetti:

LOCALIZZAZIONE IMMOBILE



ESTRATTO IMMAGINE DA RILIEVO





ID nucleo: 13

ID edificio: 4

Località: Sulzano - via Chiesa

DATI DI RILEVAZIONE E ANALISI

CATEGORIA EDIFICIO

- EDIFICIO PRINCIPALE
- EDIFICIO PERTINENZIALE
- EDIFICIO ACCESSORIO

LIVELLO DI DISSESTO

- ASSENTE
- PARZIALE
- TOTALE

GRADO DI OCCUPAZIONE

- OCCUPATO
- PARZIALMENTE OCCUPATO
- NON OCCUPATO

TIPO DI RILEVANZA

- TIPOLOGICA
- DI CONTESTO
- NEUTRA / NESSUNA RILEVANZA

GRADO DI COERENZA

- COERENTE
- PARZIALMENTE COERENTE
- TOTALMENTE INCOERENTE

DEST. PREVALENTE - P. TERRA

Residenziale

DEST. PREV. - P. SUPERIORI

Residenziale

DATI OPERATIVI DI PROGETTO

GRADO DI OPERATIVITA'

- RESTAURO E RISANAMENTO CONSERVATIVO - 1° LIVELLO
- RESTAURO E RISANAMENTO CONSERVATIVO - 2° LIVELLO
- RISTRUTTURAZIONE EDILIZIA

Prescrizioni:

RECUPERO DEI SOTTOTETTI ESISTENTI


- NON AMMESSO
- AMMESSO - AI SENSI DEL TITOLO IV L.R. 12/2005
- AMMESSO SECONDO I LIMITI E PRESCRIZIONI SPECIFICHE

Prescrizioni per recupero ai fini abitativi dei sottotetti:

LOCALIZZAZIONE IMMOBILE



ESTRATTO IMMAGINE DA RILIEVO





ID nucleo: 13

ID edificio: 5

Località: Sulzano - via Chiesa

DATI DI RILEVAZIONE E ANALISI

CATEGORIA EDIFICIO

- EDIFICIO PRINCIPALE
- EDIFICIO PERTINENZIALE
- EDIFICIO ACCESSORIO

LIVELLO DI DISSESTO

- ASSENTE
- PARZIALE
- TOTALE

GRADO DI OCCUPAZIONE

- OCCUPATO
- PARZIALMENTE OCCUPATO
- NON OCCUPATO

TIPO DI RILEVANZA

- TIPOLOGICA
- DI CONTESTO
- NEUTRA / NESSUNA RILEVANZA

GRADO DI COERENZA

- COERENTE
- PARZIALMENTE COERENTE
- TOTALMENTE INCOERENTE

DEST. PREVALENTE - P. TERRA

Residenziale

DEST. PREV. - P. SUPERIORI

DATI OPERATIVI DI PROGETTO

GRADO DI OPERATIVITA'

- RESTAURO E RISANAMENTO CONSERVATIVO - 1° LIVELLO
- RESTAURO E RISANAMENTO CONSERVATIVO - 2° LIVELLO
- RISTRUTTURAZIONE EDILIZIA

Prescrizioni:

RECUPERO DEI SOTTOTETTI ESISTENTI

- NON AMMESSO
- AMMESSO - AI SENSI DEL TITOLO IV L.R. 12/2005
- AMMESSO SECONDO I LIMITI E PRESCRIZIONI SPECIFICHE

Prescrizioni per recupero ai fini abitativi dei sottotetti:

LOCALIZZAZIONE IMMOBILE



ESTRATTO IMMAGINE DA RILIEVO





ID nucleo: 13

ID edificio: 6

Località: Sulzano - via Chiesa

DATI DI RILEVAZIONE E ANALISI

CATEGORIA EDIFICIO

- EDIFICIO PRINCIPALE
- EDIFICIO PERTINENZIALE
- EDIFICIO ACCESSORIO

TIPO DI RILEVANZA

- TIPOLOGICA
- DI CONTESTO
- NEUTRA / NESSUNA RILEVANZA

LIVELLO DI DISSESTO

- ASSENTE
- PARZIALE
- TOTALE

GRADO DI COERENZA

- COERENTE
- PARZIALMENTE COERENTE
- TOTALMENTE INCOERENTE

GRADO DI OCCUPAZIONE

- OCCUPATO
- PARZIALMENTE OCCUPATO
- NON OCCUPATO

DEST. PREVALENTE - P. TERRA

Residenziale

DEST. PREV. - P. SUPERIORI

Residenziale

DATI OPERATIVI DI PROGETTO

GRADO DI OPERATIVITA'

- RESTAURO E RISANAMENTO CONSERVATIVO - 1° LIVELLO
- RESTAURO E RISANAMENTO CONSERVATIVO - 2° LIVELLO
- RISTRUTTURAZIONE EDILIZIA

Prescrizioni:

RECUPERO DEI SOTTOTETTI ESISTENTI

- NON AMMESSO
- AMMESSO - AI SENSI DEL TITOLO IV L.R. 12/2005
- AMMESSO SECONDO I LIMITI E PRESCRIZIONI SPECIFICHE

Prescrizioni per recupero ai fini abitativi dei sottotetti:

LOCALIZZAZIONE IMMOBILE



ESTRATTO IMMAGINE DA RILIEVO





ID nucleo: 13

ID edificio: 9

Località: Sulzano - via Alighieri

DATI DI RILEVAZIONE E ANALISI

CATEGORIA EDIFICIO

- EDIFICIO PRINCIPALE
- EDIFICIO PERTINENZIALE
- EDIFICIO ACCESSORIO

LIVELLO DI DISSESTO

- ASSENTE
- PARZIALE
- TOTALE

GRADO DI OCCUPAZIONE

- OCCUPATO
- PARZIALMENTE OCCUPATO
- NON OCCUPATO

TIPO DI RILEVANZA

- TIPOLOGICA
- DI CONTESTO
- NEUTRA / NESSUNA RILEVANZA

GRADO DI COERENZA

- COERENTE
- PARZIALMENTE COERENTE
- TOTALMENTE INCOERENTE

DEST. PREVALENTE - P. TERRA

Residenziale

DEST. PREV. - P. SUPERIORI

Residenziale

DATI OPERATIVI DI PROGETTO

GRADO DI OPERATIVITA'

- RESTAURO E RISANAMENTO CONSERVATIVO - 1° LIVELLO
- RESTAURO E RISANAMENTO CONSERVATIVO - 2° LIVELLO
- RISTRUTTURAZIONE EDILIZIA

Prescrizioni:

RECUPERO DEI SOTTOTETTI ESISTENTI

- NON AMMESSO
- AMMESSO - AI SENSI DEL TITOLO IV L.R. 12/2005
- AMMESSO SECONDO I LIMITI E PRESCRIZIONI SPECIFICHE

Prescrizioni per recupero ai fini abitativi dei sottotetti:

LOCALIZZAZIONE IMMOBILE



ESTRATTO IMMAGINE DA RILIEVO





ID nucleo: 13

ID edificio: 10

Località: Sulzano - via Giovanni XXIII

DATI DI RILEVAZIONE E ANALISI

CATEGORIA EDIFICIO

- EDIFICIO PRINCIPALE
- EDIFICIO PERTINENZIALE
- EDIFICIO ACCESSORIO

LIVELLO DI DISSESTO

- ASSENTE
- PARZIALE
- TOTALE

GRADO DI OCCUPAZIONE

- OCCUPATO
- PARZIALMENTE OCCUPATO
- NON OCCUPATO

TIPO DI RILEVANZA

- TIPOLOGICA
- DI CONTESTO
- NEUTRA / NESSUNA RILEVANZA

GRADO DI COERENZA

- COERENTE
- PARZIALMENTE COERENTE
- TOTALMENTE INCOERENTE

DEST. PREVALENTE - P. TERRA

Residenziale

DEST. PREV. - P. SUPERIORI

DATI OPERATIVI DI PROGETTO

GRADO DI OPERATIVITA'

- RESTAURO E RISANAMENTO CONSERVATIVO - 1° LIVELLO
- RESTAURO E RISANAMENTO CONSERVATIVO - 2° LIVELLO
- RISTRUTTURAZIONE EDILIZIA

Prescrizioni:

RECUPERO DEI SOTTOTETTI ESISTENTI

- NON AMMESSO
- AMMESSO - AI SENSI DEL TITOLO IV L.R. 12/2005
- AMMESSO SECONDO I LIMITI E PRESCRIZIONI SPECIFICHE

Prescrizioni per recupero ai fini abitativi dei sottotetti:

LOCALIZZAZIONE IMMOBILE



ESTRATTO IMMAGINE DA RILIEVO





ID nucleo: 13

ID edificio: 11

Località: Sulzano - via Alighieri

DATI DI RILEVAZIONE E ANALISI

CATEGORIA EDIFICIO

- EDIFICIO PRINCIPALE
- EDIFICIO PERTINENZIALE
- EDIFICIO ACCESSORIO

LIVELLO DI DISSESTO

- ASSENTE
- PARZIALE
- TOTALE

GRADO DI OCCUPAZIONE

- OCCUPATO
- PARZIALMENTE OCCUPATO
- NON OCCUPATO

TIPO DI RILEVANZA

- TIPOLOGICA
- DI CONTESTO
- NEUTRA / NESSUNA RILEVANZA

GRADO DI COERENZA

- COERENTE
- PARZIALMENTE COERENTE
- TOTALMENTE INCOERENTE

DEST. PREVALENTE - P. TERRA

DEST. PREV. - P. SUPERIORI

DATI OPERATIVI DI PROGETTO

GRADO DI OPERATIVITA'

- RESTAURO E RISANAMENTO CONSERVATIVO - 1° LIVELLO
- RESTAURO E RISANAMENTO CONSERVATIVO - 2° LIVELLO
- RISTRUTTURAZIONE EDILIZIA

Prescrizioni:

RECUPERO DEI SOTTOTETTI ESISTENTI

- NON AMMESSO
- AMMESSO - AI SENSI DEL TITOLO IV L.R. 12/2005
- AMMESSO SECONDO I LIMITI E PRESCRIZIONI SPECIFICHE

Prescrizioni per recupero ai fini abitativi dei sottotetti:

LOCALIZZAZIONE IMMOBILE



ESTRATTO IMMAGINE DA RILIEVO





ID nucleo: 14

ID edificio: 1

Località: Sulzano - via Mulini

DATI DI RILEVAZIONE E ANALISI

CATEGORIA EDIFICIO

- EDIFICIO PRINCIPALE
- EDIFICIO PERTINENZIALE
- EDIFICIO ACCESSORIO

TIPO DI RILEVANZA

- TIPOLOGICA
- DI CONTESTO
- NEUTRA / NESSUNA RILEVANZA

LIVELLO DI DISSESTO

- ASSENTE
- PARZIALE
- TOTALE

GRADO DI COERENZA

- COERENTE
- PARZIALMENTE COERENTE
- TOTALMENTE INCOERENTE

GRADO DI OCCUPAZIONE

- OCCUPATO
- PARZIALMENTE OCCUPATO
- NON OCCUPATO

DEST. PREVALENTE - P. TERRA

Residenziale

DEST. PREV. - P. SUPERIORI

Residenziale

DATI OPERATIVI DI PROGETTO

GRADO DI OPERATIVITA'

- RESTAURO E RISANAMENTO CONSERVATIVO - 1° LIVELLO
- RESTAURO E RISANAMENTO CONSERVATIVO - 2° LIVELLO
- RISTRUTTURAZIONE EDILIZIA

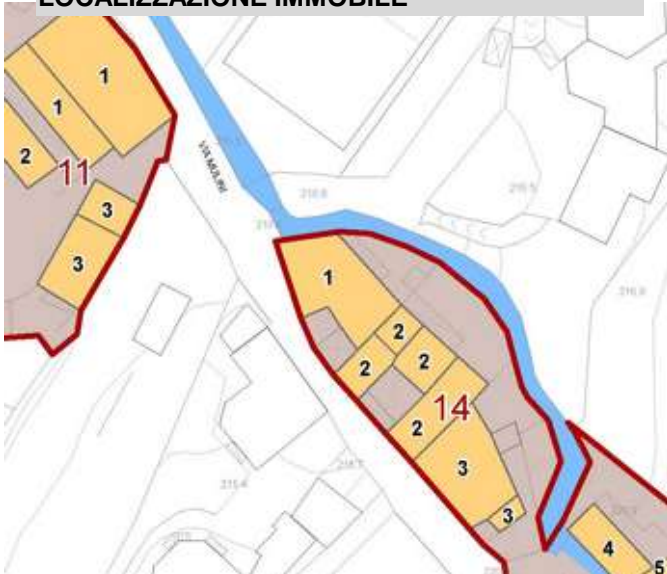
Prescrizioni:

RECUPERO DEI SOTTOTETTI ESISTENTI

- NON AMMESSO
- AMMESSO - AI SENSI DEL TITOLO IV L.R. 12/2005
- AMMESSO SECONDO I LIMITI E PRESCRIZIONI SPECIFICHE

Prescrizioni per recupero ai fini abitativi dei sottotetti:

LOCALIZZAZIONE IMMOBILE



ESTRATTO IMMAGINE DA RILIEVO





ID nucleo: 14

ID edificio: 2

Località: Sulzano - via Mulini

DATI DI RILEVAZIONE E ANALISI

CATEGORIA EDIFICIO

- EDIFICIO PRINCIPALE
- EDIFICIO PERTINENZIALE
- EDIFICIO ACCESSORIO

LIVELLO DI DISSESTO

- ASSENTE
- PARZIALE
- TOTALE

GRADO DI OCCUPAZIONE

- OCCUPATO
- PARZIALMENTE OCCUPATO
- NON OCCUPATO

TIPO DI RILEVANZA

- TIPOLOGICA
- DI CONTESTO
- NEUTRA / NESSUNA RILEVANZA

GRADO DI COERENZA

- COERENTE
- PARZIALMENTE COERENTE
- TOTALMENTE INCOERENTE

DEST. PREVALENTE - P. TERRA

Residenziale

DEST. PREV. - P. SUPERIORI

Residenziale

DATI OPERATIVI DI PROGETTO

GRADO DI OPERATIVITA'

- RESTAURO E RISANAMENTO CONSERVATIVO - 1° LIVELLO
- RESTAURO E RISANAMENTO CONSERVATIVO - 2° LIVELLO
- RISTRUTTURAZIONE EDILIZIA

Prescrizioni:

RECUPERO DEI SOTTOTETTI ESISTENTI

- NON AMMESSO
- AMMESSO - AI SENSI DEL TITOLO IV L.R. 12/2005
- AMMESSO SECONDO I LIMITI E PRESCRIZIONI SPECIFICHE

Prescrizioni per recupero ai fini abitativi dei sottotetti:

LOCALIZZAZIONE IMMOBILE



ESTRATTO IMMAGINE DA RILIEVO





ID nucleo: 14

ID edificio: 3

Località: Sulzano - via Mulini

DATI DI RILEVAZIONE E ANALISI

CATEGORIA EDIFICIO

- EDIFICIO PRINCIPALE
- EDIFICIO PERTINENZIALE
- EDIFICIO ACCESSORIO

TIPO DI RILEVANZA

- TIPOLOGICA
- DI CONTESTO
- NEUTRA / NESSUNA RILEVANZA

LIVELLO DI DISSESTO

- ASSENTE
- PARZIALE
- TOTALE

GRADO DI COERENZA

- COERENTE
- PARZIALMENTE COERENTE
- TOTALMENTE INCOERENTE

GRADO DI OCCUPAZIONE

- OCCUPATO
- PARZIALMENTE OCCUPATO
- NON OCCUPATO

DEST. PREVALENTE - P. TERRA

Residenziale

DEST. PREV. - P. SUPERIORI

Residenziale

DATI OPERATIVI DI PROGETTO

GRADO DI OPERATIVITA'

- RESTAURO E RISANAMENTO CONSERVATIVO - 1° LIVELLO
- RESTAURO E RISANAMENTO CONSERVATIVO - 2° LIVELLO
- RISTRUTTURAZIONE EDILIZIA

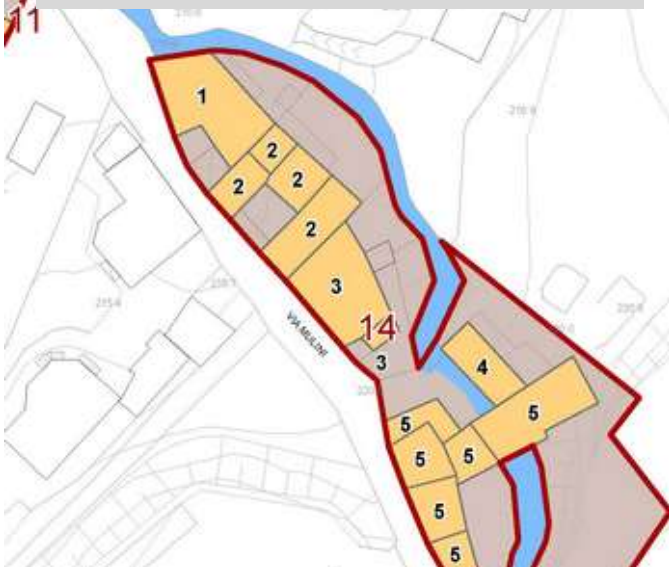
Prescrizioni:

RECUPERO DEI SOTTOTETTI ESISTENTI

- NON AMMESSO
- AMMESSO - AI SENSI DEL TITOLO IV L.R. 12/2005
- AMMESSO SECONDO I LIMITI E PRESCRIZIONI SPECIFICHE

Prescrizioni per recupero ai fini abitativi dei sottotetti:

LOCALIZZAZIONE IMMOBILE



ESTRATTO IMMAGINE DA RILIEVO





ID nucleo: 14

ID edificio: 4

Località: Sulzano - via Mulini

DATI DI RILEVAZIONE E ANALISI

CATEGORIA EDIFICIO

- EDIFICIO PRINCIPALE
- EDIFICIO PERTINENZIALE
- EDIFICIO ACCESSORIO

LIVELLO DI DISSESTO

- ASSENTE
- PARZIALE
- TOTALE

GRADO DI OCCUPAZIONE

- OCCUPATO
- PARZIALMENTE OCCUPATO
- NON OCCUPATO

TIPO DI RILEVANZA

- TIPOLOGICA
- DI CONTESTO
- NEUTRA / NESSUNA RILEVANZA

GRADO DI COERENZA

- COERENTE
- PARZIALMENTE COERENTE
- TOTALMENTE INCOERENTE

DEST. PREVALENTE - P. TERRA

DEST. PREV. - P. SUPERIORI

DATI OPERATIVI DI PROGETTO

GRADO DI OPERATIVITA'

- RESTAURO E RISANAMENTO CONSERVATIVO - 1° LIVELLO
- RESTAURO E RISANAMENTO CONSERVATIVO - 2° LIVELLO
- RISTRUTTURAZIONE EDILIZIA

Prescrizioni:

RECUPERO DEI SOTTOTETTI ESISTENTI


- NON AMMESSO
- AMMESSO - AI SENSI DEL TITOLO IV L.R. 12/2005
- AMMESSO SECONDO I LIMITI E PRESCRIZIONI SPECIFICHE

Prescrizioni per recupero ai fini abitativi dei sottotetti:

LOCALIZZAZIONE IMMOBILE



ESTRATTO IMMAGINE DA RILIEVO





ID nucleo: 14

ID edificio: 5

Località: Sulzano - via Mulini

DATI DI RILEVAZIONE E ANALISI

CATEGORIA EDIFICIO

- EDIFICIO PRINCIPALE
- EDIFICIO PERTINENZIALE
- EDIFICIO ACCESSORIO

LIVELLO DI DISSESTO

- ASSENTE
- PARZIALE
- TOTALE

GRADO DI OCCUPAZIONE

- OCCUPATO
- PARZIALMENTE OCCUPATO
- NON OCCUPATO

TIPO DI RILEVANZA

- TIPOLOGICA
- DI CONTESTO
- NEUTRA / NESSUNA RILEVANZA

GRADO DI COERENZA

- COERENTE
- PARZIALMENTE COERENTE
- TOTALMENTE INCOERENTE

DEST. PREVALENTE - P. TERRA

Residenziale

DEST. PREV. - P. SUPERIORI

Residenziale

DATI OPERATIVI DI PROGETTO

GRADO DI OPERATIVITA'

- RESTAURO E RISANAMENTO CONSERVATIVO - 1° LIVELLO
- RESTAURO E RISANAMENTO CONSERVATIVO - 2° LIVELLO
- RISTRUTTURAZIONE EDILIZIA

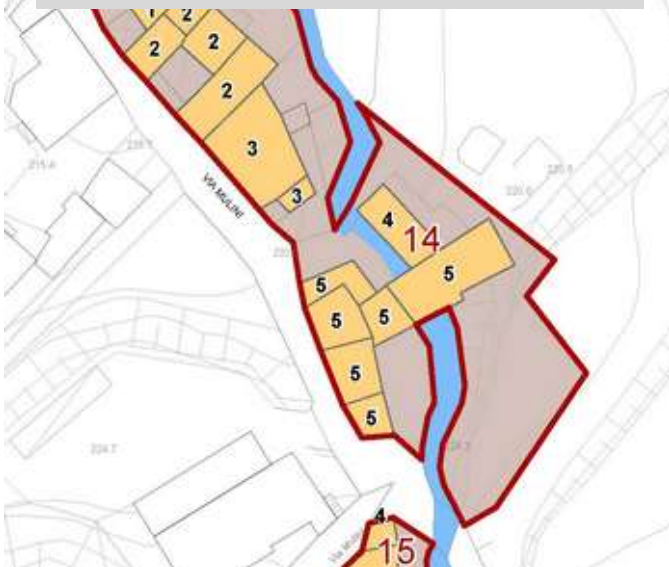
Prescrizioni:

RECUPERO DEI SOTTOTETTI ESISTENTI

- NON AMMESSO
- AMMESSO - AI SENSI DEL TITOLO IV L.R. 12/2005
- AMMESSO SECONDO I LIMITI E PRESCRIZIONI SPECIFICHE

Prescrizioni per recupero ai fini abitativi dei sottotetti:

LOCALIZZAZIONE IMMOBILE



ESTRATTO IMMAGINE DA RILIEVO





ID nucleo: 15

ID edificio: 1

Località: Sulzano - via Mulini

DATI DI RILEVAZIONE E ANALISI

CATEGORIA EDIFICIO

- EDIFICIO PRINCIPALE
- EDIFICIO PERTINENZIALE
- EDIFICIO ACCESSORIO

LIVELLO DI DISSESTO

- ASSENTE
- PARZIALE
- TOTALE

GRADO DI OCCUPAZIONE

- OCCUPATO
- PARZIALMENTE OCCUPATO
- NON OCCUPATO

TIPO DI RILEVANZA

- TIPOLOGICA
- DI CONTESTO
- NEUTRA / NESSUNA RILEVANZA

GRADO DI COERENZA

- COERENTE
- PARZIALMENTE COERENTE
- TOTALMENTE INCOERENTE

DEST. PREVALENTE - P. TERRA

Residenziale

DEST. PREV. - P. SUPERIORI

Residenziale

DATI OPERATIVI DI PROGETTO

GRADO DI OPERATIVITA'

- RESTAURO E RISANAMENTO CONSERVATIVO - 1° LIVELLO
- RESTAURO E RISANAMENTO CONSERVATIVO - 2° LIVELLO
- RISTRUTTURAZIONE EDILIZIA

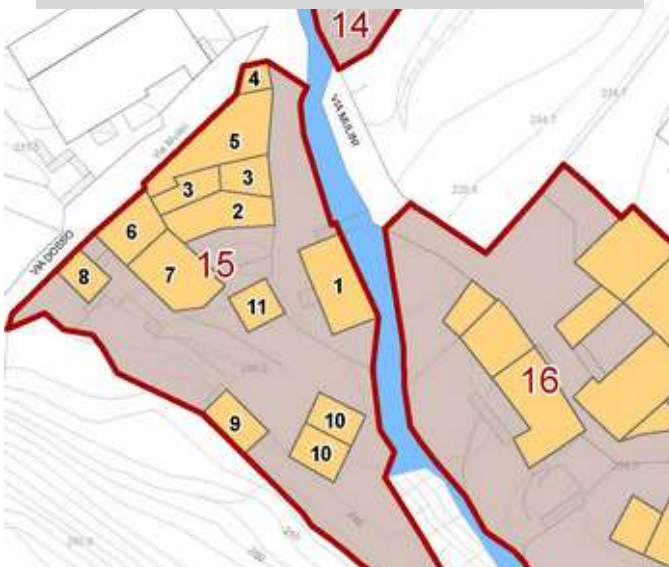
Prescrizioni:

RECUPERO DEI SOTTOTETTI ESISTENTI

- NON AMMESSO
- AMMESSO - AI SENSI DEL TITOLO IV L.R. 12/2005
- AMMESSO SECONDO I LIMITI E PRESCRIZIONI SPECIFICHE

Prescrizioni per recupero ai fini abitativi dei sottotetti:

LOCALIZZAZIONE IMMOBILE



ESTRATTO IMMAGINE DA RILIEVO





ID nucleo: 15

ID edificio: 2

Località: Sulzano - via Mulini

DATI DI RILEVAZIONE E ANALISI

CATEGORIA EDIFICIO

- EDIFICIO PRINCIPALE
- EDIFICIO PERTINENZIALE
- EDIFICIO ACCESSORIO

LIVELLO DI DISSESTO

- ASSENTE
- PARZIALE
- TOTALE

GRADO DI OCCUPAZIONE

- OCCUPATO
- PARZIALMENTE OCCUPATO
- NON OCCUPATO

TIPO DI RILEVANZA

- TIPOLOGICA
- DI CONTESTO
- NEUTRA / NESSUNA RILEVANZA

GRADO DI COERENZA

- COERENTE
- PARZIALMENTE COERENTE
- TOTALMENTE INCOERENTE

DEST. PREVALENTE - P. TERRA

Residenziale

DEST. PREV. - P. SUPERIORI

Residenziale

DATI OPERATIVI DI PROGETTO

GRADO DI OPERATIVITA'

- RESTAURO E RISANAMENTO CONSERVATIVO - 1° LIVELLO
- RESTAURO E RISANAMENTO CONSERVATIVO - 2° LIVELLO
- RISTRUTTURAZIONE EDILIZIA

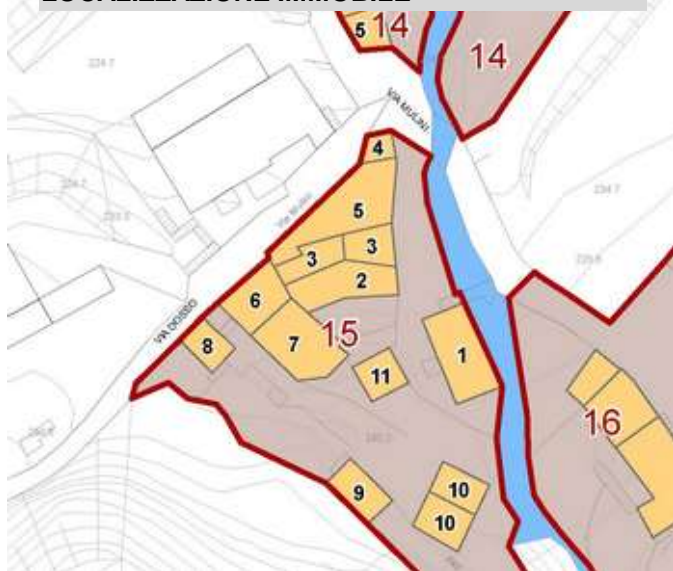
Prescrizioni:

RECUPERO DEI SOTTOTETTI ESISTENTI

- NON AMMESSO
- AMMESSO - AI SENSI DEL TITOLO IV L.R. 12/2005
- AMMESSO SECONDO I LIMITI E PRESCRIZIONI SPECIFICHE

Prescrizioni per recupero ai fini abitativi dei sottotetti:

LOCALIZZAZIONE IMMOBILE



ESTRATTO IMMAGINE DA RILIEVO





ID nucleo: 15

ID edificio: 3

Località: Sulzano - via Mulini

DATI DI RILEVAZIONE E ANALISI

CATEGORIA EDIFICIO

- EDIFICIO PRINCIPALE
- EDIFICIO PERTINENZIALE
- EDIFICIO ACCESSORIO

LIVELLO DI DISSESTO

- ASSENTE
- PARZIALE
- TOTALE

GRADO DI OCCUPAZIONE

- OCCUPATO
- PARZIALMENTE OCCUPATO
- NON OCCUPATO

TIPO DI RILEVANZA

- TIPOLOGICA
- DI CONTESTO
- NEUTRA / NESSUNA RILEVANZA

GRADO DI COERENZA

- COERENTE
- PARZIALMENTE COERENTE
- TOTALMENTE INCOERENTE

DEST. PREVALENTE - P. TERRA

Residenziale

DEST. PREV. - P. SUPERIORI

Residenziale

DATI OPERATIVI DI PROGETTO

GRADO DI OPERATIVITA'

- RESTAURO E RISANAMENTO CONSERVATIVO - 1° LIVELLO
- RESTAURO E RISANAMENTO CONSERVATIVO - 2° LIVELLO
- RISTRUTTURAZIONE EDILIZIA

Prescrizioni:

RECUPERO DEI SOTTOTETTI ESISTENTI

- NON AMMESSO
- AMMESSO - AI SENSI DEL TITOLO IV L.R. 12/2005
- AMMESSO SECONDO I LIMITI E PRESCRIZIONI SPECIFICHE

Prescrizioni per recupero ai fini abitativi dei sottotetti:

LOCALIZZAZIONE IMMOBILE



ESTRATTO IMMAGINE DA RILIEVO





ID nucleo: 15

ID edificio: 4

Località: Sulzano - via Mulini

DATI DI RILEVAZIONE E ANALISI

CATEGORIA EDIFICIO

- EDIFICIO PRINCIPALE
- EDIFICIO PERTINENZIALE
- EDIFICIO ACCESSORIO

LIVELLO DI DISSESTO

- ASSENTE
- PARZIALE
- TOTALE

GRADO DI OCCUPAZIONE

- OCCUPATO
- PARZIALMENTE OCCUPATO
- NON OCCUPATO

TIPO DI RILEVANZA

- TIPOLOGICA
- DI CONTESTO
- NEUTRA / NESSUNA RILEVANZA

GRADO DI COERENZA

- COERENTE
- PARZIALMENTE COERENTE
- TOTALMENTE INCOERENTE

DEST. PREVALENTE - P. TERRA

Residenziale

DEST. PREV. - P. SUPERIORI

Residenziale

DATI OPERATIVI DI PROGETTO

GRADO DI OPERATIVITA'

- RESTAURO E RISANAMENTO CONSERVATIVO - 1° LIVELLO
- RESTAURO E RISANAMENTO CONSERVATIVO - 2° LIVELLO
- RISTRUTTURAZIONE EDILIZIA

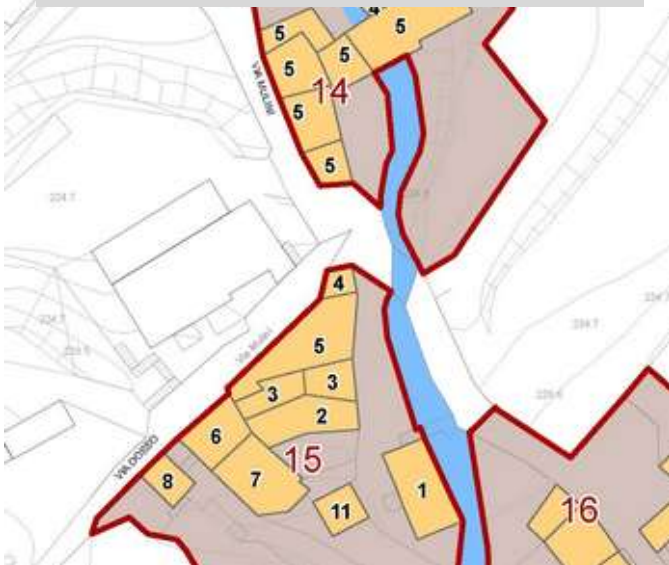
Prescrizioni:

RECUPERO DEI SOTTOTETTI ESISTENTI

- NON AMMESSO
- AMMESSO - AI SENSI DEL TITOLO IV L.R. 12/2005
- AMMESSO SECONDO I LIMITI E PRESCRIZIONI SPECIFICHE

Prescrizioni per recupero ai fini abitativi dei sottotetti:

LOCALIZZAZIONE IMMOBILE



ESTRATTO IMMAGINE DA RILIEVO





ID nucleo: 15

ID edificio: 5

Località: Sulzano - via Mulini

DATI DI RILEVAZIONE E ANALISI

CATEGORIA EDIFICIO

- EDIFICIO PRINCIPALE
- EDIFICIO PERTINENZIALE
- EDIFICIO ACCESSORIO

LIVELLO DI DISSESTO

- ASSENTE
- PARZIALE
- TOTALE

GRADO DI OCCUPAZIONE

- OCCUPATO
- PARZIALMENTE OCCUPATO
- NON OCCUPATO

TIPO DI RILEVANZA

- TIPOLOGICA
- DI CONTESTO
- NEUTRA / NESSUNA RILEVANZA

GRADO DI COERENZA

- COERENTE
- PARZIALMENTE COERENTE
- TOTALMENTE INCOERENTE

DEST. PREVALENTE - P. TERRA

Residenziale

DEST. PREV. - P. SUPERIORI

Residenziale

DATI OPERATIVI DI PROGETTO

GRADO DI OPERATIVITA'

- RESTAURO E RISANAMENTO CONSERVATIVO - 1° LIVELLO
- RESTAURO E RISANAMENTO CONSERVATIVO - 2° LIVELLO
- RISTRUTTURAZIONE EDILIZIA

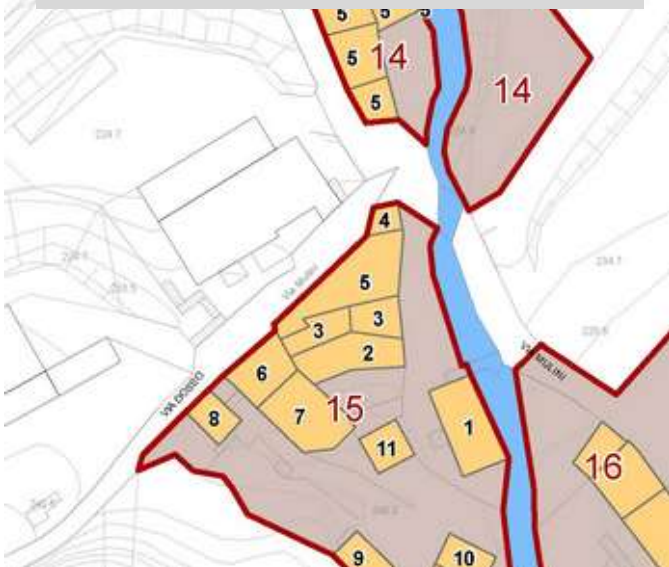
Prescrizioni:

RECUPERO DEI SOTTOTETTI ESISTENTI

- NON AMMESSO
- AMMESSO - AI SENSI DEL TITOLO IV L.R. 12/2005
- AMMESSO SECONDO I LIMITI E PRESCRIZIONI SPECIFICHE

Prescrizioni per recupero ai fini abitativi dei sottotetti:

LOCALIZZAZIONE IMMOBILE



ESTRATTO IMMAGINE DA RILIEVO





ID nucleo: 15

ID edificio: 6

Località: Sulzano - via Mulini

DATI DI RILEVAZIONE E ANALISI

CATEGORIA EDIFICIO

- EDIFICIO PRINCIPALE
- EDIFICIO PERTINENZIALE
- EDIFICIO ACCESSORIO

TIPO DI RILEVANZA

- TIPOLOGICA
- DI CONTESTO
- NEUTRA / NESSUNA RILEVANZA

LIVELLO DI DISSESTO

- ASSENTE
- PARZIALE
- TOTALE

GRADO DI COERENZA

- COERENTE
- PARZIALMENTE COERENTE
- TOTALMENTE INCOERENTE

GRADO DI OCCUPAZIONE

- OCCUPATO
- PARZIALMENTE OCCUPATO
- NON OCCUPATO

DEST. PREVALENTE - P. TERRA

Residenziale

DEST. PREV. - P. SUPERIORI

Residenziale

DATI OPERATIVI DI PROGETTO

GRADO DI OPERATIVITA'

- RESTAURO E RISANAMENTO CONSERVATIVO - 1° LIVELLO
- RESTAURO E RISANAMENTO CONSERVATIVO - 2° LIVELLO
- RISTRUTTURAZIONE EDILIZIA

Prescrizioni:

RECUPERO DEI SOTTOTETTI ESISTENTI

- NON AMMESSO
- AMMESSO - AI SENSI DEL TITOLO IV L.R. 12/2005
- AMMESSO SECONDO I LIMITI E PRESCRIZIONI SPECIFICHE

Prescrizioni per recupero ai fini abitativi dei sottotetti:

LOCALIZZAZIONE IMMOBILE



ESTRATTO IMMAGINE DA RILIEVO





ID nucleo: 15

ID edificio: 7

Località: Sulzano - via Mulini

DATI DI RILEVAZIONE E ANALISI

CATEGORIA EDIFICIO

- EDIFICIO PRINCIPALE
- EDIFICIO PERTINENZIALE
- EDIFICIO ACCESSORIO

TIPO DI RILEVANZA

- TIPOLOGICA
- DI CONTESTO
- NEUTRA / NESSUNA RILEVANZA

LIVELLO DI DISSESTO

- ASSENTE
- PARZIALE
- TOTALE

GRADO DI COERENZA

- COERENTE
- PARZIALMENTE COERENTE
- TOTALMENTE INCOERENTE

GRADO DI OCCUPAZIONE

- OCCUPATO
- PARZIALMENTE OCCUPATO
- NON OCCUPATO

DEST. PREVALENTE - P. TERRA

Residenziale

DEST. PREV. - P. SUPERIORI

Residenziale

DATI OPERATIVI DI PROGETTO

GRADO DI OPERATIVITA'

- RESTAURO E RISANAMENTO CONSERVATIVO - 1° LIVELLO
- RESTAURO E RISANAMENTO CONSERVATIVO - 2° LIVELLO
- RISTRUTTURAZIONE EDILIZIA

Prescrizioni:

RECUPERO DEI SOTTOTETTI ESISTENTI

- NON AMMESSO
- AMMESSO - AI SENSI DEL TITOLO IV L.R. 12/2005
- AMMESSO SECONDO I LIMITI E PRESCRIZIONI SPECIFICHE

Prescrizioni per recupero ai fini abitativi dei sottotetti:

LOCALIZZAZIONE IMMOBILE



ESTRATTO IMMAGINE DA RILIEVO





ID nucleo: 15

ID edificio: 8

Località: Sulzano - via Mulini

DATI DI RILEVAZIONE E ANALISI

CATEGORIA EDIFICIO

- EDIFICIO PRINCIPALE
- EDIFICIO PERTINENZIALE
- EDIFICIO ACCESSORIO

LIVELLO DI DISSESTO

- ASSENTE
- PARZIALE
- TOTALE

GRADO DI OCCUPAZIONE

- OCCUPATO
- PARZIALMENTE OCCUPATO
- NON OCCUPATO

TIPO DI RILEVANZA

- TIPOLOGICA
- DI CONTESTO
- NEUTRA / NESSUNA RILEVANZA

GRADO DI COERENZA

- COERENTE
- PARZIALMENTE COERENTE
- TOTALMENTE INCOERENTE

DEST. PREVALENTE - P. TERRA

DEST. PREV. - P. SUPERIORI

DATI OPERATIVI DI PROGETTO

GRADO DI OPERATIVITA'

- RESTAURO E RISANAMENTO CONSERVATIVO - 1° LIVELLO
- RESTAURO E RISANAMENTO CONSERVATIVO - 2° LIVELLO
- RISTRUTTURAZIONE EDILIZIA

Prescrizioni:

RECUPERO DEI SOTTOTETTI ESISTENTI

- NON AMMESSO
- AMMESSO - AI SENSI DEL TITOLO IV L.R. 12/2005
- AMMESSO SECONDO I LIMITI E PRESCRIZIONI SPECIFICHE

Prescrizioni per recupero ai fini abitativi dei sottotetti:

LOCALIZZAZIONE IMMOBILE



ESTRATTO IMMAGINE DA RILIEVO





ID nucleo: 15

ID edificio: 9

Località: Sulzano - via Mulini

DATI DI RILEVAZIONE E ANALISI

CATEGORIA EDIFICIO

- EDIFICIO PRINCIPALE
- EDIFICIO PERTINENZIALE
- EDIFICIO ACCESSORIO

LIVELLO DI DISSESTO

- ASSENTE
- PARZIALE
- TOTALE

GRADO DI OCCUPAZIONE

- OCCUPATO
- PARZIALMENTE OCCUPATO
- NON OCCUPATO

TIPO DI RILEVANZA

- TIPOLOGICA
- DI CONTESTO
- NEUTRA / NESSUNA RILEVANZA

GRADO DI COERENZA

- COERENTE
- PARZIALMENTE COERENTE
- TOTALMENTE INCOERENTE

DEST. PREVALENTE - P. TERRA

DEST. PREV. - P. SUPERIORI

DATI OPERATIVI DI PROGETTO

GRADO DI OPERATIVITA'

- RESTAURO E RISANAMENTO CONSERVATIVO - 1° LIVELLO
- RESTAURO E RISANAMENTO CONSERVATIVO - 2° LIVELLO
- RISTRUTTURAZIONE EDILIZIA

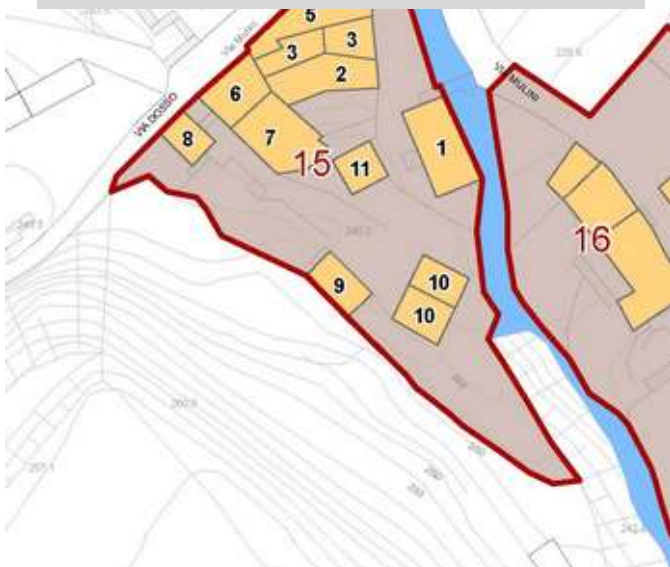
Prescrizioni:

RECUPERO DEI SOTTOTETTI ESISTENTI

- NON AMMESSO
- AMMESSO - AI SENSI DEL TITOLO IV L.R. 12/2005
- AMMESSO SECONDO I LIMITI E PRESCRIZIONI SPECIFICHE

Prescrizioni per recupero ai fini abitativi dei sottotetti:

LOCALIZZAZIONE IMMOBILE



ESTRATTO IMMAGINE DA RILIEVO





ID nucleo: 15

ID edificio: 10

Località: Sulzano - via Mulini

DATI DI RILEVAZIONE E ANALISI

CATEGORIA EDIFICIO

- EDIFICIO PRINCIPALE
- EDIFICIO PERTINENZIALE
- EDIFICIO ACCESSORIO

LIVELLO DI DISSESTO

- ASSENTE
- PARZIALE
- TOTALE

GRADO DI OCCUPAZIONE

- OCCUPATO
- PARZIALMENTE OCCUPATO
- NON OCCUPATO

TIPO DI RILEVANZA

- TIPOLOGICA
- DI CONTESTO
- NEUTRA / NESSUNA RILEVANZA

GRADO DI COERENZA

- COERENTE
- PARZIALMENTE COERENTE
- TOTALMENTE INCOERENTE

DEST. PREVALENTE - P. TERRA

Residenziale

DEST. PREV. - P. SUPERIORI

Residenziale

DATI OPERATIVI DI PROGETTO

GRADO DI OPERATIVITA'

- RESTAURO E RISANAMENTO CONSERVATIVO - 1° LIVELLO
- RESTAURO E RISANAMENTO CONSERVATIVO - 2° LIVELLO
- RISTRUTTURAZIONE EDILIZIA

Prescrizioni:

RECUPERO DEI SOTTOTETTI ESISTENTI

- NON AMMESSO
- AMMESSO - AI SENSI DEL TITOLO IV L.R. 12/2005
- AMMESSO SECONDO I LIMITI E PRESCRIZIONI SPECIFICHE

Prescrizioni per recupero ai fini abitativi dei sottotetti:

LOCALIZZAZIONE IMMOBILE



ESTRATTO IMMAGINE DA RILIEVO





ID nucleo: 15

ID edificio: 11

Località: Sulzano - via Mulini

DATI DI RILEVAZIONE E ANALISI

CATEGORIA EDIFICIO

- EDIFICIO PRINCIPALE
- EDIFICIO PERTINENZIALE
- EDIFICIO ACCESSORIO

LIVELLO DI DISSESTO

- ASSENTE
- PARZIALE
- TOTALE

GRADO DI OCCUPAZIONE

- OCCUPATO
- PARZIALMENTE OCCUPATO
- NON OCCUPATO

TIPO DI RILEVANZA

- TIPOLOGICA
- DI CONTESTO
- NEUTRA / NESSUNA RILEVANZA

GRADO DI COERENZA

- COERENTE
- PARZIALMENTE COERENTE
- TOTALMENTE INCOERENTE

DEST. PREVALENTE - P. TERRA

Residenziale

DEST. PREV. - P. SUPERIORI

Residenziale

DATI OPERATIVI DI PROGETTO

GRADO DI OPERATIVITA'

- RESTAURO E RISANAMENTO CONSERVATIVO - 1° LIVELLO
- RESTAURO E RISANAMENTO CONSERVATIVO - 2° LIVELLO
- RISTRUTTURAZIONE EDILIZIA

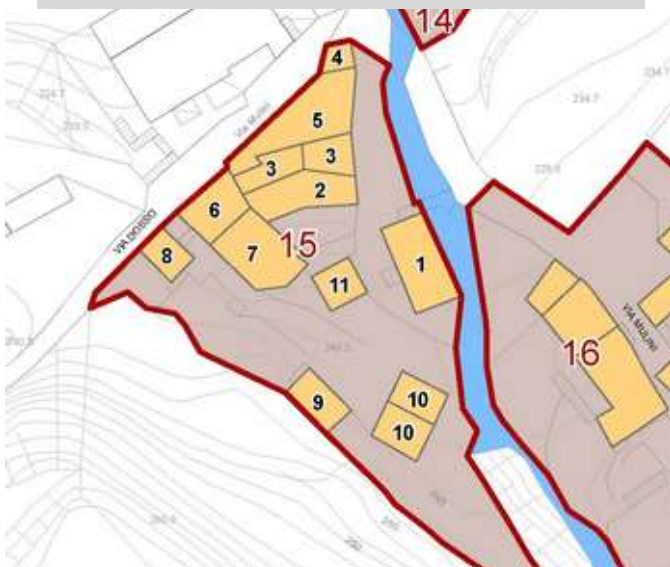
Prescrizioni:

RECUPERO DEI SOTTOTETTI ESISTENTI

- NON AMMESSO
- AMMESSO - AI SENSI DEL TITOLO IV L.R. 12/2005
- AMMESSO SECONDO I LIMITI E PRESCRIZIONI SPECIFICHE

Prescrizioni per recupero ai fini abitativi dei sottotetti:

LOCALIZZAZIONE IMMOBILE



ESTRATTO IMMAGINE DA RILIEVO





ID nucleo: 16

ID edificio: 1

Località: Sulzano - via Molini

DATI DI RILEVAZIONE E ANALISI

CATEGORIA EDIFICIO

- EDIFICIO PRINCIPALE
- EDIFICIO PERTINENZIALE
- EDIFICIO ACCESSORIO

LIVELLO DI DISSESTO

- ASSENTE
- PARZIALE
- TOTALE

GRADO DI OCCUPAZIONE

- OCCUPATO
- PARZIALMENTE OCCUPATO
- NON OCCUPATO

TIPO DI RILEVANZA

- TIPOLOGICA
- DI CONTESTO
- NEUTRA / NESSUNA RILEVANZA

GRADO DI COERENZA

- COERENTE
- PARZIALMENTE COERENTE
- TOTALMENTE INCOERENTE

DEST. PREVALENTE - P. TERRA

Residenziale

DEST. PREV. - P. SUPERIORI

Residenziale

DATI OPERATIVI DI PROGETTO

GRADO DI OPERATIVITA'

- RESTAURO E RISANAMENTO CONSERVATIVO - 1° LIVELLO
- RESTAURO E RISANAMENTO CONSERVATIVO - 2° LIVELLO
- RISTRUTTURAZIONE EDILIZIA

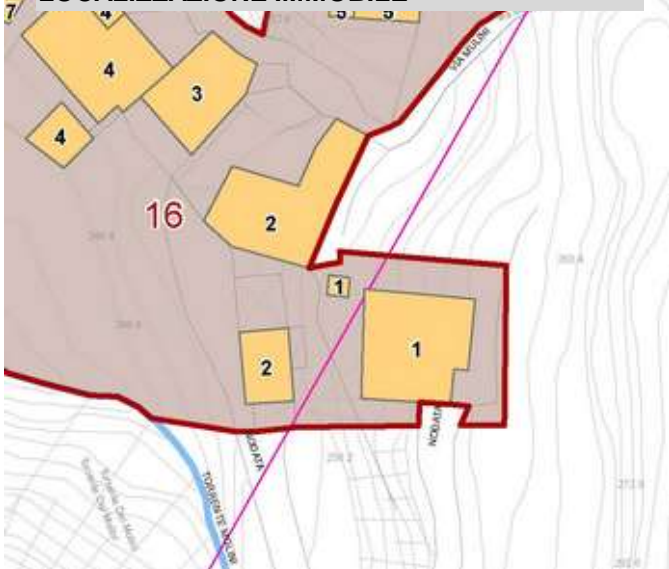
Prescrizioni:

RECUPERO DEI SOTTOTETTI ESISTENTI

- NON AMMESSO
- AMMESSO - AI SENSI DEL TITOLO IV L.R. 12/2005
- AMMESSO SECONDO I LIMITI E PRESCRIZIONI SPECIFICHE

Prescrizioni per recupero ai fini abitativi dei sottotetti:

LOCALIZZAZIONE IMMOBILE



ESTRATTO IMMAGINE DA RILIEVO





ID nucleo: 16

ID edificio: 2

Località: Sulzano - via Molini

DATI DI RILEVAZIONE E ANALISI

CATEGORIA EDIFICIO

- EDIFICIO PRINCIPALE
- EDIFICIO PERTINENZIALE
- EDIFICIO ACCESSORIO

LIVELLO DI DISSESTO

- ASSENTE
- PARZIALE
- TOTALE

GRADO DI OCCUPAZIONE

- OCCUPATO
- PARZIALMENTE OCCUPATO
- NON OCCUPATO

TIPO DI RILEVANZA

- TIPOLOGICA
- DI CONTESTO
- NEUTRA / NESSUNA RILEVANZA

GRADO DI COERENZA

- COERENTE
- PARZIALMENTE COERENTE
- TOTALMENTE INCOERENTE

DEST. PREVALENTE - P. TERRA

Residenziale

DEST. PREV. - P. SUPERIORI

Residenziale

DATI OPERATIVI DI PROGETTO

GRADO DI OPERATIVITA'

- RESTAURO E RISANAMENTO CONSERVATIVO - 1° LIVELLO
- RESTAURO E RISANAMENTO CONSERVATIVO - 2° LIVELLO
- RISTRUTTURAZIONE EDILIZIA

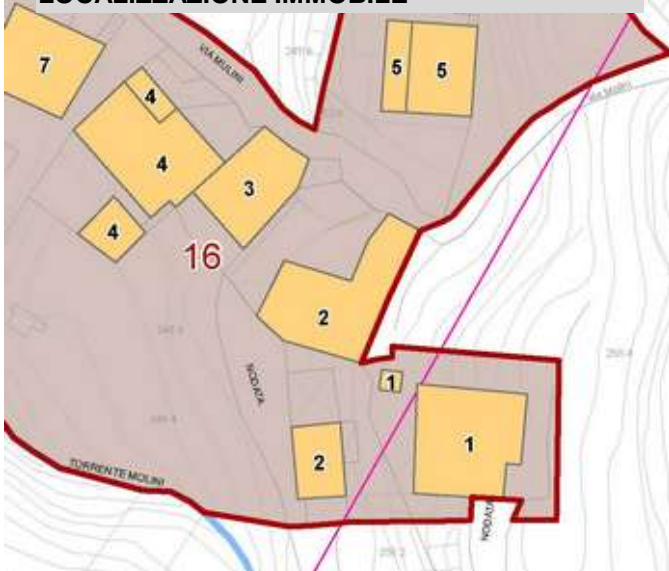
Prescrizioni:

RECUPERO DEI SOTTOTETTI ESISTENTI

- NON AMMESSO
- AMMESSO - AI SENSI DEL TITOLO IV L.R. 12/2005
- AMMESSO SECONDO I LIMITI E PRESCRIZIONI SPECIFICHE

Prescrizioni per recupero ai fini abitativi dei sottotetti:

LOCALIZZAZIONE IMMOBILE



ESTRATTO IMMAGINE DA RILIEVO





ID nucleo: 16

ID edificio: 3

Località: Sulzano - via Molini

DATI DI RILEVAZIONE E ANALISI

CATEGORIA EDIFICIO

- EDIFICIO PRINCIPALE
- EDIFICIO PERTINENZIALE
- EDIFICIO ACCESSORIO

LIVELLO DI DISSESTO

- ASSENTE
- PARZIALE
- TOTALE

GRADO DI OCCUPAZIONE

- OCCUPATO
- PARZIALMENTE OCCUPATO
- NON OCCUPATO

TIPO DI RILEVANZA

- TIPOLOGICA
- DI CONTESTO
- NEUTRA / NESSUNA RILEVANZA

GRADO DI COERENZA

- COERENTE
- PARZIALMENTE COERENTE
- TOTALMENTE INCOERENTE

DEST. PREVALENTE - P. TERRA
Residenziale

DEST. PREV. - P. SUPERIORI

DATI OPERATIVI DI PROGETTO

GRADO DI OPERATIVITA'

- RESTAURO E RISANAMENTO CONSERVATIVO - 1° LIVELLO
- RESTAURO E RISANAMENTO CONSERVATIVO - 2° LIVELLO
- RISTRUTTURAZIONE EDILIZIA

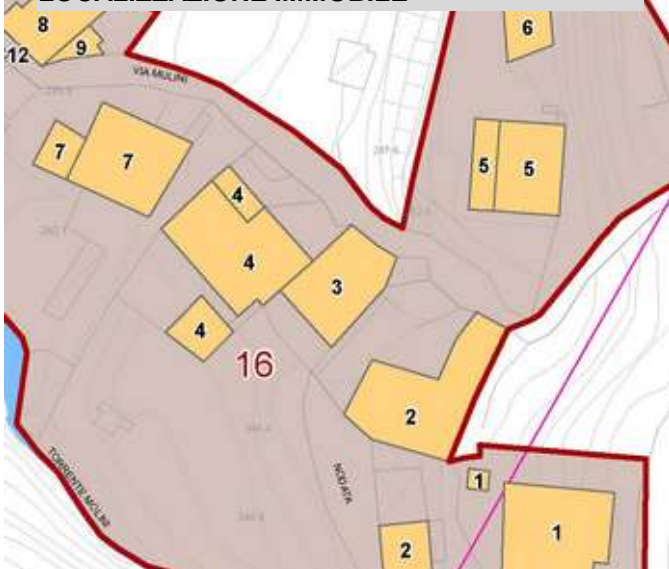
Prescrizioni:

RECUPERO DEI SOTTOTETTI ESISTENTI

- NON AMMESSO
- AMMESSO - AI SENSI DEL TITOLO IV L.R. 12/2005
- AMMESSO SECONDO I LIMITI E PRESCRIZIONI SPECIFICHE

Prescrizioni per recupero ai fini abitativi dei sottotetti:

LOCALIZZAZIONE IMMOBILE



ESTRATTO IMMAGINE DA RILIEVO





ID nucleo: 16

ID edificio: 4

Località: Sulzano - via Molini

DATI DI RILEVAZIONE E ANALISI

CATEGORIA EDIFICIO

- EDIFICIO PRINCIPALE
- EDIFICIO PERTINENZIALE
- EDIFICIO ACCESSORIO

LIVELLO DI DISSESTO

- ASSENTE
- PARZIALE
- TOTALE

GRADO DI OCCUPAZIONE

- OCCUPATO
- PARZIALMENTE OCCUPATO
- NON OCCUPATO

TIPO DI RILEVANZA

- TIPOLOGICA
- DI CONTESTO
- NEUTRA / NESSUNA RILEVANZA

GRADO DI COERENZA

- COERENTE
- PARZIALMENTE COERENTE
- TOTALMENTE INCOERENTE

DEST. PREVALENTE - P. TERRA

Residenziale

DEST. PREV. - P. SUPERIORI

Residenziale

DATI OPERATIVI DI PROGETTO

GRADO DI OPERATIVITA'

- RESTAURO E RISANAMENTO CONSERVATIVO - 1° LIVELLO
- RESTAURO E RISANAMENTO CONSERVATIVO - 2° LIVELLO
- RISTRUTTURAZIONE EDILIZIA

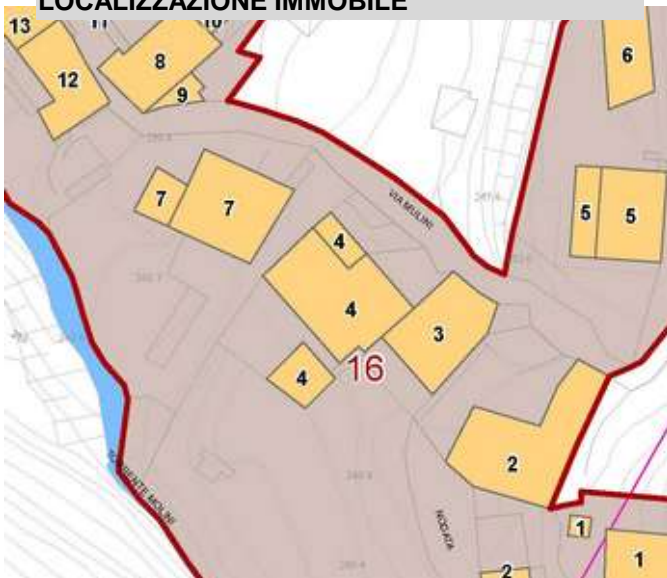
Prescrizioni:

RECUPERO DEI SOTTOTETTI ESISTENTI

- NON AMMESSO
- AMMESSO - AI SENSI DEL TITOLO IV L.R. 12/2005
- AMMESSO SECONDO I LIMITI E PRESCRIZIONI SPECIFICHE

Prescrizioni per recupero ai fini abitativi dei sottotetti:

LOCALIZZAZIONE IMMOBILE



ESTRATTO IMMAGINE DA RILIEVO





ID nucleo: 16

ID edificio: 5

Località: Sulzano - via Molini

DATI DI RILEVAZIONE E ANALISI

CATEGORIA EDIFICIO

- EDIFICIO PRINCIPALE
- EDIFICIO PERTINENZIALE
- EDIFICIO ACCESSORIO

TIPO DI RILEVANZA

- TIPOLOGICA
- DI CONTESTO
- NEUTRA / NESSUNA RILEVANZA

LIVELLO DI DISSESTO

- ASSENTE
- PARZIALE
- TOTALE

GRADO DI COERENZA

- COERENTE
- PARZIALMENTE COERENTE
- TOTALMENTE INCOERENTE

GRADO DI OCCUPAZIONE

- OCCUPATO
- PARZIALMENTE OCCUPATO
- NON OCCUPATO

DEST. PREVALENTE - P. TERRA

Residenziale

DEST. PREV. - P. SUPERIORI

Residenziale

DATI OPERATIVI DI PROGETTO

GRADO DI OPERATIVITA'

- RESTAURO E RISANAMENTO CONSERVATIVO - 1° LIVELLO
- RESTAURO E RISANAMENTO CONSERVATIVO - 2° LIVELLO
- RISTRUTTURAZIONE EDILIZIA

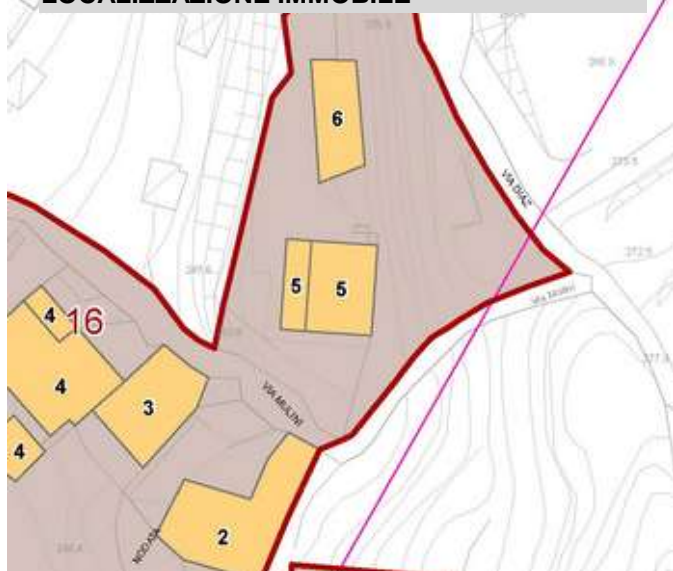
Prescrizioni:

RECUPERO DEI SOTTOTETTI ESISTENTI

- NON AMMESSO
- AMMESSO - AI SENSI DEL TITOLO IV L.R. 12/2005
- AMMESSO SECONDO I LIMITI E PRESCRIZIONI SPECIFICHE

Prescrizioni per recupero ai fini abitativi dei sottotetti:

LOCALIZZAZIONE IMMOBILE



ESTRATTO IMMAGINE DA RILIEVO





ID nucleo: 16

ID edificio: 6

Località: Sulzano - via Molini

DATI DI RILEVAZIONE E ANALISI

CATEGORIA EDIFICIO

- EDIFICIO PRINCIPALE
- EDIFICIO PERTINENZIALE
- EDIFICIO ACCESSORIO

LIVELLO DI DISSESTO

- ASSENTE
- PARZIALE
- TOTALE

GRADO DI OCCUPAZIONE

- OCCUPATO
- PARZIALMENTE OCCUPATO
- NON OCCUPATO

TIPO DI RILEVANZA

- TIPOLOGICA
- DI CONTESTO
- NEUTRA / NESSUNA RILEVANZA

GRADO DI COERENZA

- COERENTE
- PARZIALMENTE COERENTE
- TOTALMENTE INCOERENTE

DEST. PREVALENTE - P. TERRA

Residenziale

DEST. PREV. - P. SUPERIORI

DATI OPERATIVI DI PROGETTO

GRADO DI OPERATIVITA'

- RESTAURO E RISANAMENTO CONSERVATIVO - 1° LIVELLO
- RESTAURO E RISANAMENTO CONSERVATIVO - 2° LIVELLO
- RISTRUTTURAZIONE EDILIZIA

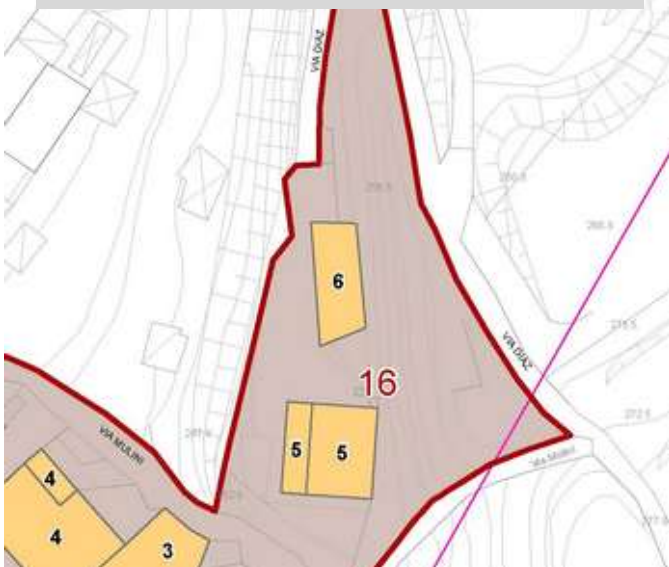
Prescrizioni:

RECUPERO DEI SOTTOTETTI ESISTENTI

- NON AMMESSO
- AMMESSO - AI SENSI DEL TITOLO IV L.R. 12/2005
- AMMESSO SECONDO I LIMITI E PRESCRIZIONI SPECIFICHE

Prescrizioni per recupero ai fini abitativi dei sottotetti:

LOCALIZZAZIONE IMMOBILE



ESTRATTO IMMAGINE DA RILIEVO

IMMAGINE NON PRESENTE



ID nucleo: 16

ID edificio: 7

Località: Sulzano - via Molini

DATI DI RILEVAZIONE E ANALISI

CATEGORIA EDIFICIO

- EDIFICIO PRINCIPALE
- EDIFICIO PERTINENZIALE
- EDIFICIO ACCESSORIO

TIPO DI RILEVANZA

- TIPOLOGICA
- DI CONTESTO
- NEUTRA / NESSUNA RILEVANZA

LIVELLO DI DISSESTO

- ASSENTE
- PARZIALE
- TOTALE

GRADO DI COERENZA

- COERENTE
- PARZIALMENTE COERENTE
- TOTALMENTE INCOERENTE

GRADO DI OCCUPAZIONE

- OCCUPATO
- PARZIALMENTE OCCUPATO
- NON OCCUPATO

DEST. PREVALENTE - P. TERRA

Residenziale

DEST. PREV. - P. SUPERIORI

Residenziale

DATI OPERATIVI DI PROGETTO

GRADO DI OPERATIVITA'

- RESTAURO E RISANAMENTO CONSERVATIVO - 1° LIVELLO
- RESTAURO E RISANAMENTO CONSERVATIVO - 2° LIVELLO
- RISTRUTTURAZIONE EDILIZIA

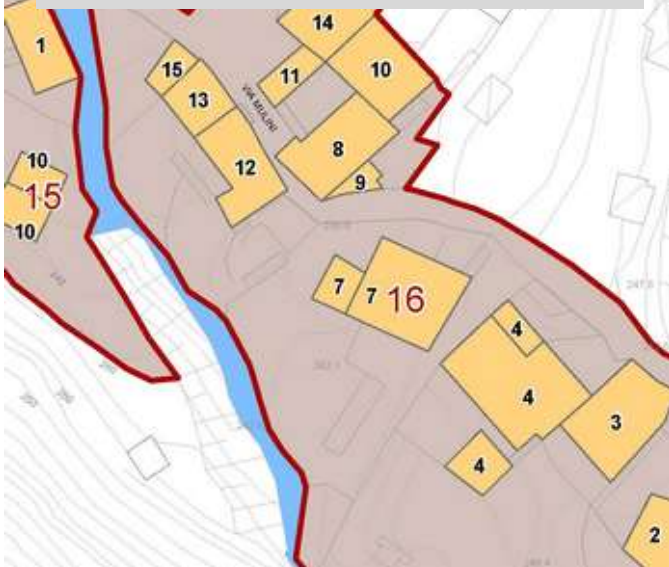
Prescrizioni:

RECUPERO DEI SOTTOTETTI ESISTENTI


- NON AMMESSO
- AMMESSO - AI SENSI DEL TITOLO IV L.R. 12/2005
- AMMESSO SECONDO I LIMITI E PRESCRIZIONI SPECIFICHE

Prescrizioni per recupero ai fini abitativi dei sottotetti:

LOCALIZZAZIONE IMMOBILE



ESTRATTO IMMAGINE DA RILIEVO





ID nucleo: 16

ID edificio: 8

Località: Sulzano - via Molini

DATI DI RILEVAZIONE E ANALISI

CATEGORIA EDIFICIO

- EDIFICIO PRINCIPALE
- EDIFICIO PERTINENZIALE
- EDIFICIO ACCESSORIO

LIVELLO DI DISSESTO

- ASSENTE
- PARZIALE
- TOTALE

GRADO DI OCCUPAZIONE

- OCCUPATO
- PARZIALMENTE OCCUPATO
- NON OCCUPATO

TIPO DI RILEVANZA

- TIPOLOGICA
- DI CONTESTO
- NEUTRA / NESSUNA RILEVANZA

GRADO DI COERENZA

- COERENTE
- PARZIALMENTE COERENTE
- TOTALMENTE INCOERENTE

DEST. PREVALENTE - P. TERRA

Residenziale

DEST. PREV. - P. SUPERIORI

Residenziale

DATI OPERATIVI DI PROGETTO

GRADO DI OPERATIVITA'

- RESTAURO E RISANAMENTO CONSERVATIVO - 1° LIVELLO
- RESTAURO E RISANAMENTO CONSERVATIVO - 2° LIVELLO
- RISTRUTTURAZIONE EDILIZIA

Prescrizioni:

RECUPERO DEI SOTTOTETTI ESISTENTI

- NON AMMESSO
- AMMESSO - AI SENSI DEL TITOLO IV L.R. 12/2005
- AMMESSO SECONDO I LIMITI E PRESCRIZIONI SPECIFICHE

Prescrizioni per recupero ai fini abitativi dei sottotetti:

LOCALIZZAZIONE IMMOBILE



ESTRATTO IMMAGINE DA RILIEVO





ID nucleo: 16

ID edificio: 9

Località: Sulzano - via Molini

DATI DI RILEVAZIONE E ANALISI

CATEGORIA EDIFICIO

- EDIFICIO PRINCIPALE
- EDIFICIO PERTINENZIALE
- EDIFICIO ACCESSORIO

TIPO DI RILEVANZA

- TIPOLOGICA
- DI CONTESTO
- NEUTRA / NESSUNA RILEVANZA

LIVELLO DI DISSESTO

- ASSENTE
- PARZIALE
- TOTALE

GRADO DI COERENZA

- COERENTE
- PARZIALMENTE COERENTE
- TOTALMENTE INCOERENTE

GRADO DI OCCUPAZIONE

- OCCUPATO
- PARZIALMENTE OCCUPATO
- NON OCCUPATO

DEST. PREVALENTE - P. TERRA
Residenziale

DEST. PREV. - P. SUPERIORI

DATI OPERATIVI DI PROGETTO

GRADO DI OPERATIVITA'

- RESTAURO E RISANAMENTO CONSERVATIVO - 1° LIVELLO
- RESTAURO E RISANAMENTO CONSERVATIVO - 2° LIVELLO
- RISTRUTTURAZIONE EDILIZIA

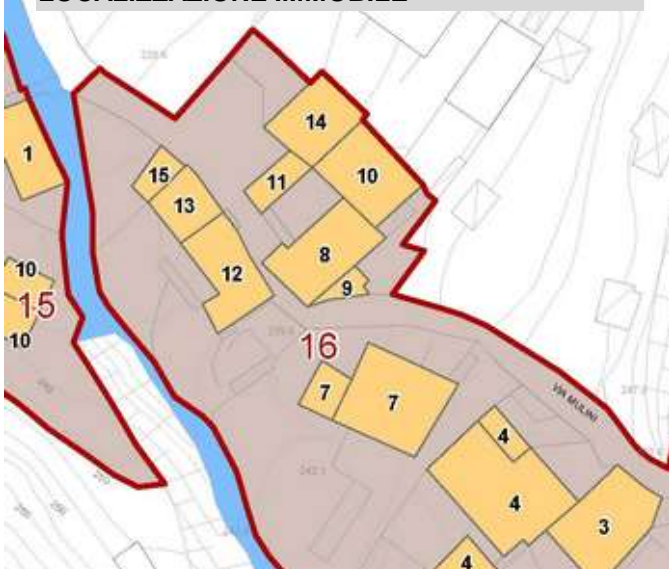
Prescrizioni:

RECUPERO DEI SOTTOTETTI ESISTENTI

- NON AMMESSO
- AMMESSO - AI SENSI DEL TITOLO IV L.R. 12/2005
- AMMESSO SECONDO I LIMITI E PRESCRIZIONI SPECIFICHE

Prescrizioni per recupero ai fini abitativi dei sottotetti:

LOCALIZZAZIONE IMMOBILE



ESTRATTO IMMAGINE DA RILIEVO





ID nucleo: 16

ID edificio: 10

Località: Sulzano - via Molini

DATI DI RILEVAZIONE E ANALISI

CATEGORIA EDIFICIO

- EDIFICIO PRINCIPALE
- EDIFICIO PERTINENZIALE
- EDIFICIO ACCESSORIO

LIVELLO DI DISSESTO

- ASSENTE
- PARZIALE
- TOTALE

GRADO DI OCCUPAZIONE

- OCCUPATO
- PARZIALMENTE OCCUPATO
- NON OCCUPATO

TIPO DI RILEVANZA

- TIPOLOGICA
- DI CONTESTO
- NEUTRA / NESSUNA RILEVANZA

GRADO DI COERENZA

- COERENTE
- PARZIALMENTE COERENTE
- TOTALMENTE INCOERENTE

DEST. PREVALENTE - P. TERRA

Residenziale

DEST. PREV. - P. SUPERIORI

Residenziale

DATI OPERATIVI DI PROGETTO

GRADO DI OPERATIVITA'

- RESTAURO E RISANAMENTO CONSERVATIVO - 1° LIVELLO
- RESTAURO E RISANAMENTO CONSERVATIVO - 2° LIVELLO
- RISTRUTTURAZIONE EDILIZIA

Prescrizioni:

RECUPERO DEI SOTTOTETTI ESISTENTI

- NON AMMESSO
- AMMESSO - AI SENSI DEL TITOLO IV L.R. 12/2005
- AMMESSO SECONDO I LIMITI E PRESCRIZIONI SPECIFICHE

Prescrizioni per recupero ai fini abitativi dei sottotetti:

LOCALIZZAZIONE IMMOBILE



ESTRATTO IMMAGINE DA RILIEVO





ID nucleo: 16

ID edificio: 11

Località: Sulzano - via Molini

DATI DI RILEVAZIONE E ANALISI

CATEGORIA EDIFICIO

- EDIFICIO PRINCIPALE
- EDIFICIO PERTINENZIALE
- EDIFICIO ACCESSORIO

TIPO DI RILEVANZA

- TIPOLOGICA
- DI CONTESTO
- NEUTRA / NESSUNA RILEVANZA

LIVELLO DI DISSESTO

- ASSENTE
- PARZIALE
- TOTALE

GRADO DI COERENZA

- COERENTE
- PARZIALMENTE COERENTE
- TOTALMENTE INCOERENTE

GRADO DI OCCUPAZIONE

- OCCUPATO
- PARZIALMENTE OCCUPATO
- NON OCCUPATO

DEST. PREVALENTE - P. TERRA
Residenziale

DEST. PREV. - P. SUPERIORI

DATI OPERATIVI DI PROGETTO

GRADO DI OPERATIVITA'

- RESTAURO E RISANAMENTO CONSERVATIVO - 1° LIVELLO
- RESTAURO E RISANAMENTO CONSERVATIVO - 2° LIVELLO
- RISTRUTTURAZIONE EDILIZIA

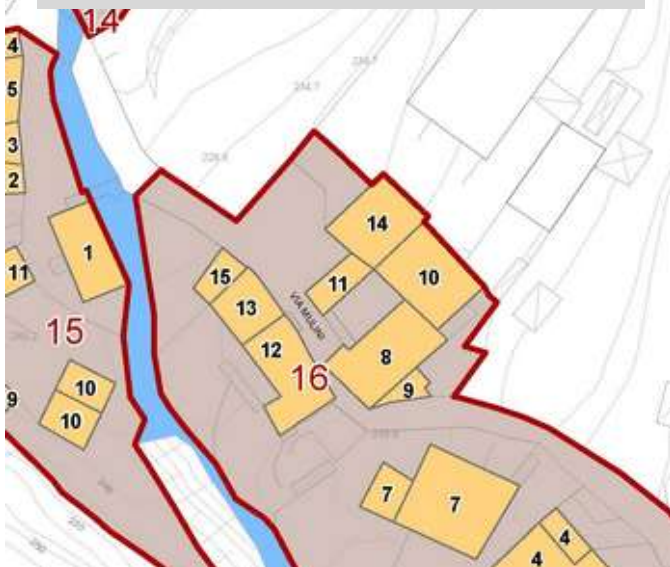
Prescrizioni:

RECUPERO DEI SOTTOTETTI ESISTENTI

- NON AMMESSO
- AMMESSO - AI SENSI DEL TITOLO IV L.R. 12/2005
- AMMESSO SECONDO I LIMITI E PRESCRIZIONI SPECIFICHE

Prescrizioni per recupero ai fini abitativi dei sottotetti:

LOCALIZZAZIONE IMMOBILE



ESTRATTO IMMAGINE DA RILIEVO





ID nucleo: 16

ID edificio: 12

Località: Sulzano - via Molini

DATI DI RILEVAZIONE E ANALISI

CATEGORIA EDIFICIO

- EDIFICIO PRINCIPALE
- EDIFICIO PERTINENZIALE
- EDIFICIO ACCESSORIO

LIVELLO DI DISSESTO

- ASSENTE
- PARZIALE
- TOTALE

GRADO DI OCCUPAZIONE

- OCCUPATO
- PARZIALMENTE OCCUPATO
- NON OCCUPATO

TIPO DI RILEVANZA

- TIPOLOGICA
- DI CONTESTO
- NEUTRA / NESSUNA RILEVANZA

GRADO DI COERENZA

- COERENTE
- PARZIALMENTE COERENTE
- TOTALMENTE INCOERENTE

DEST. PREVALENTE - P. TERRA

Residenziale

DEST. PREV. - P. SUPERIORI

Residenziale

DATI OPERATIVI DI PROGETTO

GRADO DI OPERATIVITA'

- RESTAURO E RISANAMENTO CONSERVATIVO - 1° LIVELLO
- RESTAURO E RISANAMENTO CONSERVATIVO - 2° LIVELLO
- RISTRUTTURAZIONE EDILIZIA

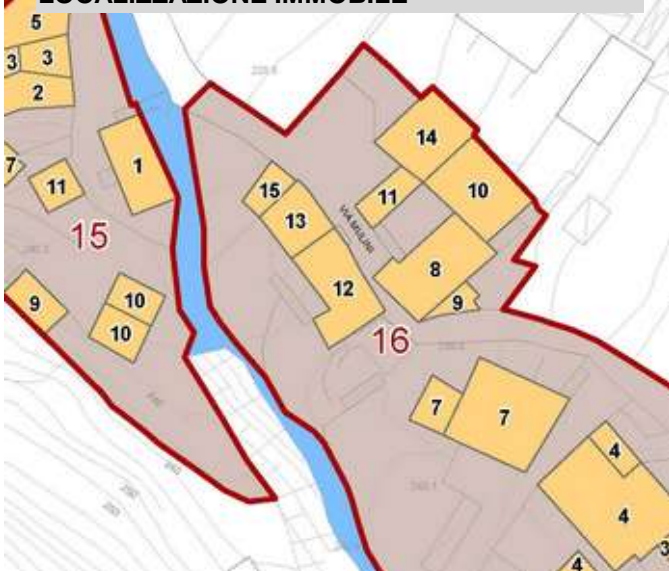
Prescrizioni:

RECUPERO DEI SOTTOTETTI ESISTENTI

- NON AMMESSO
- AMMESSO - AI SENSI DEL TITOLO IV L.R. 12/2005
- AMMESSO SECONDO I LIMITI E PRESCRIZIONI SPECIFICHE

Prescrizioni per recupero ai fini abitativi dei sottotetti:

LOCALIZZAZIONE IMMOBILE



ESTRATTO IMMAGINE DA RILIEVO





ID nucleo: 16

ID edificio: 13

Località: Sulzano - via Molini

DATI DI RILEVAZIONE E ANALISI

CATEGORIA EDIFICIO

- EDIFICIO PRINCIPALE
- EDIFICIO PERTINENZIALE
- EDIFICIO ACCESSORIO

LIVELLO DI DISSESTO

- ASSENTE
- PARZIALE
- TOTALE

GRADO DI OCCUPAZIONE

- OCCUPATO
- PARZIALMENTE OCCUPATO
- NON OCCUPATO

TIPO DI RILEVANZA

- TIPOLOGICA
- DI CONTESTO
- NEUTRA / NESSUNA RILEVANZA

GRADO DI COERENZA

- COERENTE
- PARZIALMENTE COERENTE
- TOTALMENTE INCOERENTE

DEST. PREVALENTE - P. TERRA

Residenziale

DEST. PREV. - P. SUPERIORI

Residenziale

DATI OPERATIVI DI PROGETTO

GRADO DI OPERATIVITA'

- RESTAURO E RISANAMENTO CONSERVATIVO - 1° LIVELLO
- RESTAURO E RISANAMENTO CONSERVATIVO - 2° LIVELLO
- RISTRUTTURAZIONE EDILIZIA

RECUPERO DEI SOTTOTETTI ESISTENTI

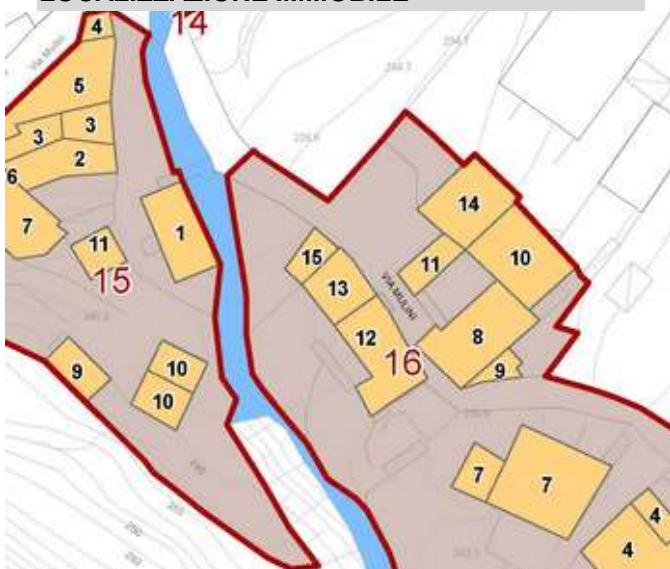
- NON AMMESSO
- AMMESSO - AI SENSI DEL TITOLO IV L.R. 12/2005
- AMMESSO SECONDO I LIMITI E PRESCRIZIONI SPECIFICHE

Prescrizioni:

Ripristino e conservazione della scala in pietra e della balconata in legno sul lato nord.

Prescrizioni per recupero ai fini abitativi dei sottotetti:

LOCALIZZAZIONE IMMOBILE



ESTRATTO IMMAGINE DA RILIEVO





ID nucleo: 16

ID edificio: 14

Località: Sulzano - via Molini

DATI DI RILEVAZIONE E ANALISI

CATEGORIA EDIFICIO

- EDIFICIO PRINCIPALE
- EDIFICIO PERTINENZIALE
- EDIFICIO ACCESSORIO

LIVELLO DI DISSESTO

- ASSENTE
- PARZIALE
- TOTALE

GRADO DI OCCUPAZIONE

- OCCUPATO
- PARZIALMENTE OCCUPATO
- NON OCCUPATO

TIPO DI RILEVANZA

- TIPOLOGICA
- DI CONTESTO
- NEUTRA / NESSUNA RILEVANZA

GRADO DI COERENZA

- COERENTE
- PARZIALMENTE COERENTE
- TOTALMENTE INCOERENTE

DEST. PREVALENTE - P. TERRA

Residenziale

DEST. PREV. - P. SUPERIORI

DATI OPERATIVI DI PROGETTO

GRADO DI OPERATIVITA'

- RESTAURO E RISANAMENTO CONSERVATIVO - 1° LIVELLO
- RESTAURO E RISANAMENTO CONSERVATIVO - 2° LIVELLO
- RISTRUTTURAZIONE EDILIZIA

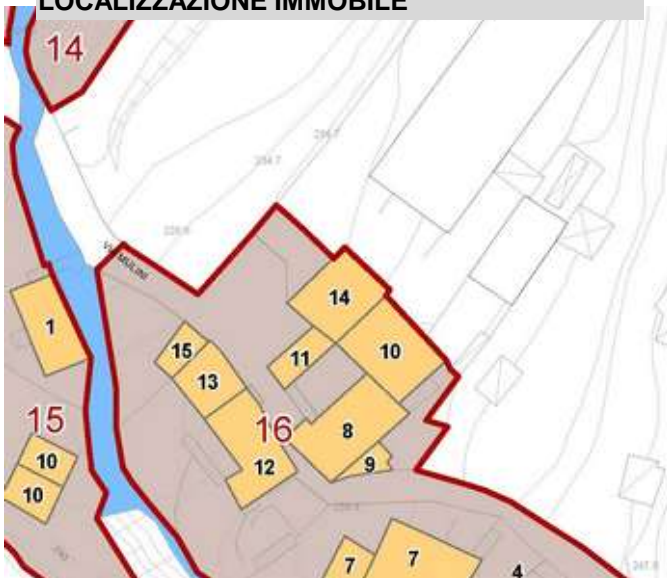
Prescrizioni:

RECUPERO DEI SOTTOTETTI ESISTENTI

- NON AMMESSO
- AMMESSO - AI SENSI DEL TITOLO IV L.R. 12/2005
- AMMESSO SECONDO I LIMITI E PRESCRIZIONI SPECIFICHE

Prescrizioni per recupero ai fini abitativi dei sottotetti:

LOCALIZZAZIONE IMMOBILE



ESTRATTO IMMAGINE DA RILIEVO





ID nucleo: 16

ID edificio: 15

Località: Sulzano - via Molini

DATI DI RILEVAZIONE E ANALISI

CATEGORIA EDIFICIO

- EDIFICIO PRINCIPALE
- EDIFICIO PERTINENZIALE
- EDIFICIO ACCESSORIO

TIPO DI RILEVANZA

- TIPOLOGICA
- DI CONTESTO
- NEUTRA / NESSUNA RILEVANZA

LIVELLO DI DISSESTO

- ASSENTE
- PARZIALE
- TOTALE

GRADO DI COERENZA

- COERENTE
- PARZIALMENTE COERENTE
- TOTALMENTE INCOERENTE

GRADO DI OCCUPAZIONE

- OCCUPATO
- PARZIALMENTE OCCUPATO
- NON OCCUPATO

DEST. PREVALENTE - P. TERRA
Residenziale

DEST. PREV. - P. SUPERIORI

DATI OPERATIVI DI PROGETTO

GRADO DI OPERATIVITA'

- RESTAURO E RISANAMENTO CONSERVATIVO - 1° LIVELLO
- RESTAURO E RISANAMENTO CONSERVATIVO - 2° LIVELLO
- RISTRUTTURAZIONE EDILIZIA

Prescrizioni:

RECUPERO DEI SOTTOTETTI ESISTENTI

- NON AMMESSO
- AMMESSO - AI SENSI DEL TITOLO IV L.R. 12/2005
- AMMESSO SECONDO I LIMITI E PRESCRIZIONI SPECIFICHE

Prescrizioni per recupero ai fini abitativi dei sottotetti:

LOCALIZZAZIONE IMMOBILE



ESTRATTO IMMAGINE DA RILIEVO





ID nucleo: 17

ID edificio: 1

Località: Tassano

DATI DI RILEVAZIONE E ANALISI

CATEGORIA EDIFICIO

- EDIFICIO PRINCIPALE
- EDIFICIO PERTINENZIALE
- EDIFICIO ACCESSORIO

LIVELLO DI DISSESTO

- ASSENTE
- PARZIALE
- TOTALE

GRADO DI OCCUPAZIONE

- OCCUPATO
- PARZIALMENTE OCCUPATO
- NON OCCUPATO

TIPO DI RILEVANZA

- TIPOLOGICA
- DI CONTESTO
- NEUTRA / NESSUNA RILEVANZA

GRADO DI COERENZA

- COERENTE
- PARZIALMENTE COERENTE
- TOTALMENTE INCOERENTE

DEST. PREVALENTE - P. TERRA

Residenziale

DEST. PREV. - P. SUPERIORI

Residenziale

DATI OPERATIVI DI PROGETTO

GRADO DI OPERATIVITA'

- RESTAURO E RISANAMENTO CONSERVATIVO - 1° LIVELLO
- RESTAURO E RISANAMENTO CONSERVATIVO - 2° LIVELLO
- RISTRUTTURAZIONE EDILIZIA

Prescrizioni:

RECUPERO DEI SOTTOTETTI ESISTENTI

- NON AMMESSO
- AMMESSO - AI SENSI DEL TITOLO IV L.R. 12/2005
- AMMESSO SECONDO I LIMITI E PRESCRIZIONI SPECIFICHE

Prescrizioni per recupero ai fini abitativi dei sottotetti:

LOCALIZZAZIONE IMMOBILE



ESTRATTO IMMAGINE DA RILIEVO





ID nucleo: 17

ID edificio: 2

Località: Tassano

DATI DI RILEVAZIONE E ANALISI

CATEGORIA EDIFICIO

- EDIFICIO PRINCIPALE
- EDIFICIO PERTINENZIALE
- EDIFICIO ACCESSORIO

LIVELLO DI DISSESTO

- ASSENTE
- PARZIALE
- TOTALE

GRADO DI OCCUPAZIONE

- OCCUPATO
- PARZIALMENTE OCCUPATO
- NON OCCUPATO

TIPO DI RILEVANZA

- TIPOLOGICA
- DI CONTESTO
- NEUTRA / NESSUNA RILEVANZA

GRADO DI COERENZA

- COERENTE
- PARZIALMENTE COERENTE
- TOTALMENTE INCOERENTE

DEST. PREVALENTE - P. TERRA

Residenziale

DEST. PREV. - P. SUPERIORI

Residenziale

DATI OPERATIVI DI PROGETTO

GRADO DI OPERATIVITA'

- RESTAURO E RISANAMENTO CONSERVATIVO - 1° LIVELLO
- RESTAURO E RISANAMENTO CONSERVATIVO - 2° LIVELLO
- RISTRUTTURAZIONE EDILIZIA

Prescrizioni:

RECUPERO DEI SOTTOTETTI ESISTENTI

- NON AMMESSO
- AMMESSO - AI SENSI DEL TITOLO IV L.R. 12/2005
- AMMESSO SECONDO I LIMITI E PRESCRIZIONI SPECIFICHE

Prescrizioni per recupero ai fini abitativi dei sottotetti:

LOCALIZZAZIONE IMMOBILE



ESTRATTO IMMAGINE DA RILIEVO





ID nucleo: 17

ID edificio: 3

Località: Tassano

DATI DI RILEVAZIONE E ANALISI

CATEGORIA EDIFICIO

- EDIFICIO PRINCIPALE
- EDIFICIO PERTINENZIALE
- EDIFICIO ACCESSORIO

LIVELLO DI DISSESTO

- ASSENTE
- PARZIALE
- TOTALE

GRADO DI OCCUPAZIONE

- OCCUPATO
- PARZIALMENTE OCCUPATO
- NON OCCUPATO

TIPO DI RILEVANZA

- TIPOLOGICA
- DI CONTESTO
- NEUTRA / NESSUNA RILEVANZA

GRADO DI COERENZA

- COERENTE
- PARZIALMENTE COERENTE
- TOTALMENTE INCOERENTE

DEST. PREVALENTE - P. TERRA

Residenziale

DEST. PREV. - P. SUPERIORI

DATI OPERATIVI DI PROGETTO

GRADO DI OPERATIVITA'

- RESTAURO E RISANAMENTO CONSERVATIVO - 1° LIVELLO
- RESTAURO E RISANAMENTO CONSERVATIVO - 2° LIVELLO
- RISTRUTTURAZIONE EDILIZIA

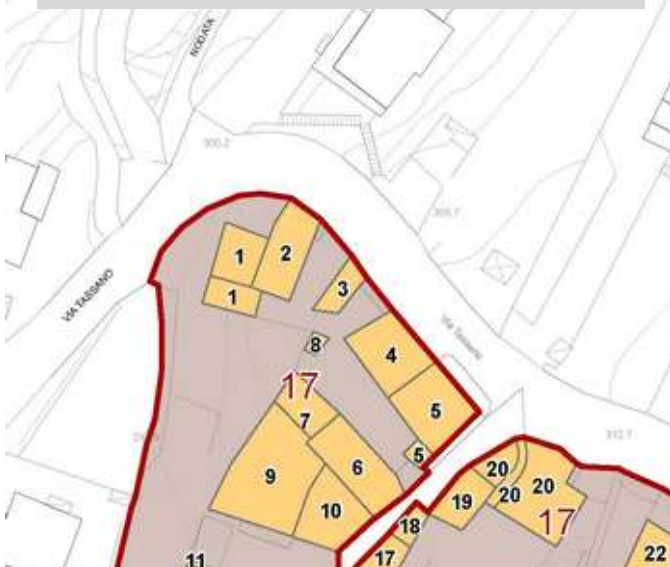
Prescrizioni:

RECUPERO DEI SOTTOTETTI ESISTENTI

- NON AMMESSO
- AMMESSO - AI SENSI DEL TITOLO IV L.R. 12/2005
- AMMESSO SECONDO I LIMITI E PRESCRIZIONI SPECIFICHE

Prescrizioni per recupero ai fini abitativi dei sottotetti:

LOCALIZZAZIONE IMMOBILE



ESTRATTO IMMAGINE DA RILIEVO





ID nucleo: 17

ID edificio: 4

Località: Tassano

DATI DI RILEVAZIONE E ANALISI

CATEGORIA EDIFICIO

- EDIFICIO PRINCIPALE
- EDIFICIO PERTINENZIALE
- EDIFICIO ACCESSORIO

LIVELLO DI DISSESTO

- ASSENTE
- PARZIALE
- TOTALE

GRADO DI OCCUPAZIONE

- OCCUPATO
- PARZIALMENTE OCCUPATO
- NON OCCUPATO

TIPO DI RILEVANZA

- TIPOLOGICA
- DI CONTESTO
- NEUTRA / NESSUNA RILEVANZA

GRADO DI COERENZA

- COERENTE
- PARZIALMENTE COERENTE
- TOTALMENTE INCOERENTE

DEST. PREVALENTE - P. TERRA

Residenziale

DEST. PREV. - P. SUPERIORI

Residenziale

DATI OPERATIVI DI PROGETTO

GRADO DI OPERATIVITA'

- RESTAURO E RISANAMENTO CONSERVATIVO - 1° LIVELLO
- RESTAURO E RISANAMENTO CONSERVATIVO - 2° LIVELLO
- RISTRUTTURAZIONE EDILIZIA

Prescrizioni:

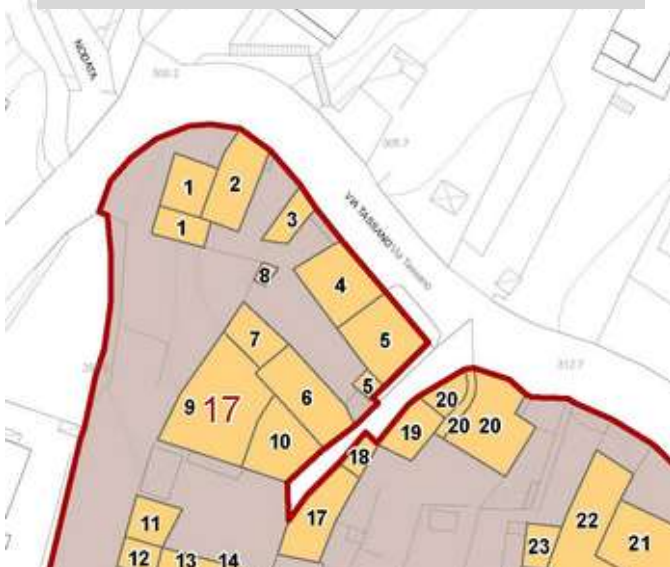
Mantenimento del portale d'accesso in pietra sul lato nord.

RECUPERO DEI SOTTOTETTI ESISTENTI

- NON AMMESSO
- AMMESSO - AI SENSI DEL TITOLO IV L.R. 12/2005
- AMMESSO SECONDO I LIMITI E PRESCRIZIONI SPECIFICHE

Prescrizioni per recupero ai fini abitativi dei sottotetti:

LOCALIZZAZIONE IMMOBILE



ESTRATTO IMMAGINE DA RILIEVO





ID nucleo: 17

ID edificio: 5

Località: Tassano

DATI DI RILEVAZIONE E ANALISI

CATEGORIA EDIFICIO

- EDIFICIO PRINCIPALE
- EDIFICIO PERTINENZIALE
- EDIFICIO ACCESSORIO

TIPO DI RILEVANZA

- TIPOLOGICA
- DI CONTESTO
- NEUTRA / NESSUNA RILEVANZA

LIVELLO DI DISSESTO

- ASSENTE
- PARZIALE
- TOTALE

GRADO DI COERENZA

- COERENTE
- PARZIALMENTE COERENTE
- TOTALMENTE INCOERENTE

GRADO DI OCCUPAZIONE

- OCCUPATO
- PARZIALMENTE OCCUPATO
- NON OCCUPATO

DEST. PREVALENTE - P. TERRA

Residenziale

DEST. PREV. - P. SUPERIORI

Residenziale

DATI OPERATIVI DI PROGETTO

GRADO DI OPERATIVITA'

- RESTAURO E RISANAMENTO CONSERVATIVO - 1° LIVELLO
- RESTAURO E RISANAMENTO CONSERVATIVO - 2° LIVELLO
- RISTRUTTURAZIONE EDILIZIA

Prescrizioni:

RECUPERO DEI SOTTOTETTI ESISTENTI

- NON AMMESSO
- AMMESSO - AI SENSI DEL TITOLO IV L.R. 12/2005
- AMMESSO SECONDO I LIMITI E PRESCRIZIONI SPECIFICHE

Prescrizioni per recupero ai fini abitativi dei sottotetti:

LOCALIZZAZIONE IMMOBILE



ESTRATTO IMMAGINE DA RILIEVO





ID nucleo: 17

ID edificio: 6

Località: Tassano

DATI DI RILEVAZIONE E ANALISI

CATEGORIA EDIFICIO

- EDIFICIO PRINCIPALE
- EDIFICIO PERTINENZIALE
- EDIFICIO ACCESSORIO

LIVELLO DI DISSESTO

- ASSENTE
- PARZIALE
- TOTALE

GRADO DI OCCUPAZIONE

- OCCUPATO
- PARZIALMENTE OCCUPATO
- NON OCCUPATO

TIPO DI RILEVANZA

- TIPOLOGICA
- DI CONTESTO
- NEUTRA / NESSUNA RILEVANZA

GRADO DI COERENZA

- COERENTE
- PARZIALMENTE COERENTE
- TOTALMENTE INCOERENTE

DEST. PREVALENTE - P. TERRA

Residenziale

DEST. PREV. - P. SUPERIORI

Residenziale

DATI OPERATIVI DI PROGETTO

GRADO DI OPERATIVITA'

- RESTAURO E RISANAMENTO CONSERVATIVO - 1° LIVELLO
- RESTAURO E RISANAMENTO CONSERVATIVO - 2° LIVELLO
- RISTRUTTURAZIONE EDILIZIA

Prescrizioni:

RECUPERO DEI SOTTOTETTI ESISTENTI

- NON AMMESSO
- AMMESSO - AI SENSI DEL TITOLO IV L.R. 12/2005
- AMMESSO SECONDO I LIMITI E PRESCRIZIONI SPECIFICHE

Prescrizioni per recupero ai fini abitativi dei sottotetti:

LOCALIZZAZIONE IMMOBILE



ESTRATTO IMMAGINE DA RILIEVO





ID nucleo: 17

ID edificio: 7

Località: Tassano

DATI DI RILEVAZIONE E ANALISI

CATEGORIA EDIFICIO

- EDIFICIO PRINCIPALE
- EDIFICIO PERTINENZIALE
- EDIFICIO ACCESSORIO

LIVELLO DI DISSESTO

- ASSENTE
- PARZIALE
- TOTALE

GRADO DI OCCUPAZIONE

- OCCUPATO
- PARZIALMENTE OCCUPATO
- NON OCCUPATO

TIPO DI RILEVANZA

- TIPOLOGICA
- DI CONTESTO
- NEUTRA / NESSUNA RILEVANZA

GRADO DI COERENZA

- COERENTE
- PARZIALMENTE COERENTE
- TOTALMENTE INCOERENTE

DEST. PREVALENTE - P. TERRA

Residenziale

DEST. PREV. - P. SUPERIORI

Residenziale

DATI OPERATIVI DI PROGETTO

GRADO DI OPERATIVITA'

- RESTAURO E RISANAMENTO CONSERVATIVO - 1° LIVELLO
- RESTAURO E RISANAMENTO CONSERVATIVO - 2° LIVELLO
- RISTRUTTURAZIONE EDILIZIA

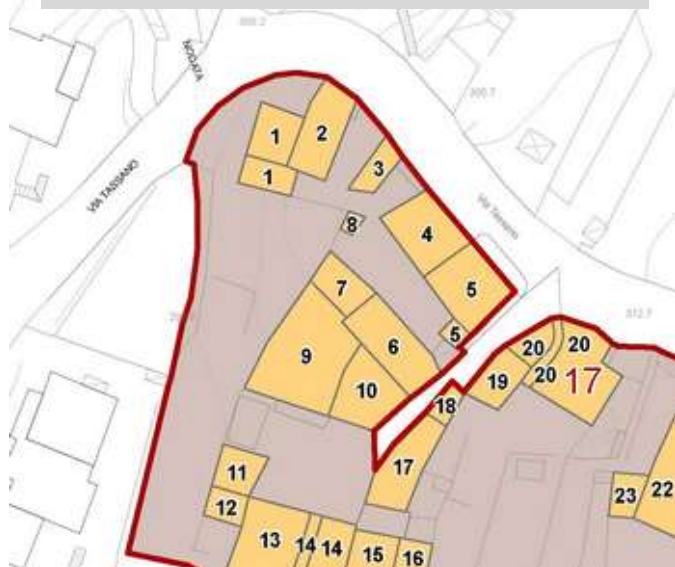
Prescrizioni:

RECUPERO DEI SOTTOTETTI ESISTENTI

- NON AMMESSO
- AMMESSO - AI SENSI DEL TITOLO IV L.R. 12/2005
- AMMESSO SECONDO I LIMITI E PRESCRIZIONI SPECIFICHE

Prescrizioni per recupero ai fini abitativi dei sottotetti:

LOCALIZZAZIONE IMMOBILE



ESTRATTO IMMAGINE DA RILIEVO





ID nucleo: 17

ID edificio: 8

Località: Tassano

DATI DI RILEVAZIONE E ANALISI

CATEGORIA EDIFICIO

- EDIFICIO PRINCIPALE
- EDIFICIO PERTINENZIALE
- EDIFICIO ACCESSORIO

LIVELLO DI DISSESTO

- ASSENTE
- PARZIALE
- TOTALE

GRADO DI OCCUPAZIONE

- OCCUPATO
- PARZIALMENTE OCCUPATO
- NON OCCUPATO

TIPO DI RILEVANZA

- TIPOLOGICA
- DI CONTESTO
- NEUTRA / NESSUNA RILEVANZA

GRADO DI COERENZA

- COERENTE
- PARZIALMENTE COERENTE
- TOTALMENTE INCOERENTE

DEST. PREVALENTE - P. TERRA

Residenziale

DEST. PREV. - P. SUPERIORI

DATI OPERATIVI DI PROGETTO

GRADO DI OPERATIVITA'

- RESTAURO E RISANAMENTO CONSERVATIVO - 1° LIVELLO
- RESTAURO E RISANAMENTO CONSERVATIVO - 2° LIVELLO
- RISTRUTTURAZIONE EDILIZIA

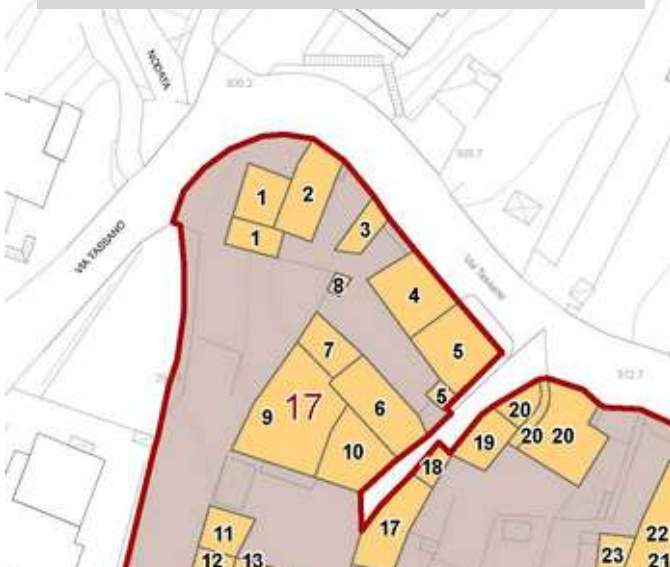
Prescrizioni:

RECUPERO DEI SOTTOTETTI ESISTENTI

- NON AMMESSO
- AMMESSO - AI SENSI DEL TITOLO IV L.R. 12/2005
- AMMESSO SECONDO I LIMITI E PRESCRIZIONI SPECIFICHE

Prescrizioni per recupero ai fini abitativi dei sottotetti:

LOCALIZZAZIONE IMMOBILE



ESTRATTO IMMAGINE DA RILIEVO





ID nucleo: 17

ID edificio: 9

Località: Tassano

DATI DI RILEVAZIONE E ANALISI

CATEGORIA EDIFICIO

- EDIFICIO PRINCIPALE
- EDIFICIO PERTINENZIALE
- EDIFICIO ACCESSORIO

LIVELLO DI DISSESTO

- ASSENTE
- PARZIALE
- TOTALE

GRADO DI OCCUPAZIONE

- OCCUPATO
- PARZIALMENTE OCCUPATO
- NON OCCUPATO

TIPO DI RILEVANZA

- TIPOLOGICA
- DI CONTESTO
- NEUTRA / NESSUNA RILEVANZA

GRADO DI COERENZA

- COERENTE
- PARZIALMENTE COERENTE
- TOTALMENTE INCOERENTE

DEST. PREVALENTE - P. TERRA

Residenziale

DEST. PREV. - P. SUPERIORI

Residenziale

DATI OPERATIVI DI PROGETTO

GRADO DI OPERATIVITA'

- RESTAURO E RISANAMENTO CONSERVATIVO - 1° LIVELLO
- RESTAURO E RISANAMENTO CONSERVATIVO - 2° LIVELLO
- RISTRUTTURAZIONE EDILIZIA

Prescrizioni:

Rimozione della tettoia adiacente all'edificio, sul lato sud.

RECUPERO DEI SOTTOTETTI ESISTENTI

- NON AMMESSO
- AMMESSO - AI SENSI DEL TITOLO IV L.R. 12/2005
- AMMESSO SECONDO I LIMITI E PRESCRIZIONI SPECIFICHE

Prescrizioni per recupero ai fini abitativi dei sottotetti:

LOCALIZZAZIONE IMMOBILE



ESTRATTO IMMAGINE DA RILIEVO





ID nucleo: 17

ID edificio: 10

Località: Tassano

DATI DI RILEVAZIONE E ANALISI

CATEGORIA EDIFICIO

- EDIFICIO PRINCIPALE
- EDIFICIO PERTINENZIALE
- EDIFICIO ACCESSORIO

LIVELLO DI DISSESTO

- ASSENTE
- PARZIALE
- TOTALE

GRADO DI OCCUPAZIONE

- OCCUPATO
- PARZIALMENTE OCCUPATO
- NON OCCUPATO

TIPO DI RILEVANZA

- TIPOLOGICA
- DI CONTESTO
- NEUTRA / NESSUNA RILEVANZA

GRADO DI COERENZA

- COERENTE
- PARZIALMENTE COERENTE
- TOTALMENTE INCOERENTE

DEST. PREVALENTE - P. TERRA

Residenziale

DEST. PREV. - P. SUPERIORI

Residenziale

DATI OPERATIVI DI PROGETTO

GRADO DI OPERATIVITA'

- RESTAURO E RISANAMENTO CONSERVATIVO - 1° LIVELLO
- RESTAURO E RISANAMENTO CONSERVATIVO - 2° LIVELLO
- RISTRUTTURAZIONE EDILIZIA

Prescrizioni:

RECUPERO DEI SOTTOTETTI ESISTENTI

- NON AMMESSO
- AMMESSO - AI SENSI DEL TITOLO IV L.R. 12/2005
- AMMESSO SECONDO I LIMITI E PRESCRIZIONI SPECIFICHE

Prescrizioni per recupero ai fini abitativi dei sottotetti:

LOCALIZZAZIONE IMMOBILE



ESTRATTO IMMAGINE DA RILIEVO





ID nucleo: 17

ID edificio: 11

Località: Tassano

DATI DI RILEVAZIONE E ANALISI

CATEGORIA EDIFICIO

- EDIFICIO PRINCIPALE
- EDIFICIO PERTINENZIALE
- EDIFICIO ACCESSORIO

LIVELLO DI DISSESTO

- ASSENTE
- PARZIALE
- TOTALE

GRADO DI OCCUPAZIONE

- OCCUPATO
- PARZIALMENTE OCCUPATO
- NON OCCUPATO

TIPO DI RILEVANZA

- TIPOLOGICA
- DI CONTESTO
- NEUTRA / NESSUNA RILEVANZA

GRADO DI COERENZA

- COERENTE
- PARZIALMENTE COERENTE
- TOTALMENTE INCOERENTE

DEST. PREVALENTE - P. TERRA

Residenziale

DEST. PREV. - P. SUPERIORI

DATI OPERATIVI DI PROGETTO

GRADO DI OPERATIVITA'

- RESTAURO E RISANAMENTO CONSERVATIVO - 1° LIVELLO
- RESTAURO E RISANAMENTO CONSERVATIVO - 2° LIVELLO
- RISTRUTTURAZIONE EDILIZIA

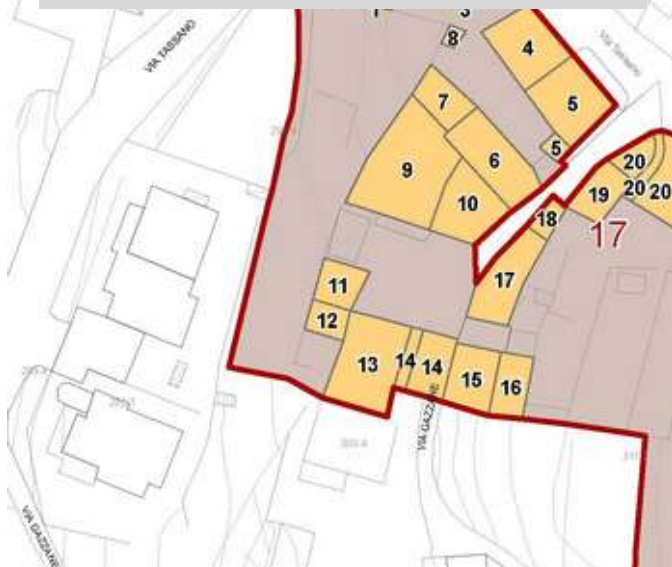
Prescrizioni:

RECUPERO DEI SOTTOTETTI ESISTENTI

- NON AMMESSO
- AMMESSO - AI SENSI DEL TITOLO IV L.R. 12/2005
- AMMESSO SECONDO I LIMITI E PRESCRIZIONI SPECIFICHE

Prescrizioni per recupero ai fini abitativi dei sottotetti:

LOCALIZZAZIONE IMMOBILE



ESTRATTO IMMAGINE DA RILIEVO





ID nucleo: 17

ID edificio: 12

Località: Tassano

DATI DI RILEVAZIONE E ANALISI

CATEGORIA EDIFICIO

- EDIFICIO PRINCIPALE
- EDIFICIO PERTINENZIALE
- EDIFICIO ACCESSORIO

LIVELLO DI DISSESTO

- ASSENTE
- PARZIALE
- TOTALE

GRADO DI OCCUPAZIONE

- OCCUPATO
- PARZIALMENTE OCCUPATO
- NON OCCUPATO

TIPO DI RILEVANZA

- TIPOLOGICA
- DI CONTESTO
- NEUTRA / NESSUNA RILEVANZA

GRADO DI COERENZA

- COERENTE
- PARZIALMENTE COERENTE
- TOTALMENTE INCOERENTE

DEST. PREVALENTE - P. TERRA

Residenziale

DEST. PREV. - P. SUPERIORI

Residenziale

DATI OPERATIVI DI PROGETTO

GRADO DI OPERATIVITA'

- RESTAURO E RISANAMENTO CONSERVATIVO - 1° LIVELLO
- RESTAURO E RISANAMENTO CONSERVATIVO - 2° LIVELLO
- RISTRUTTURAZIONE EDILIZIA

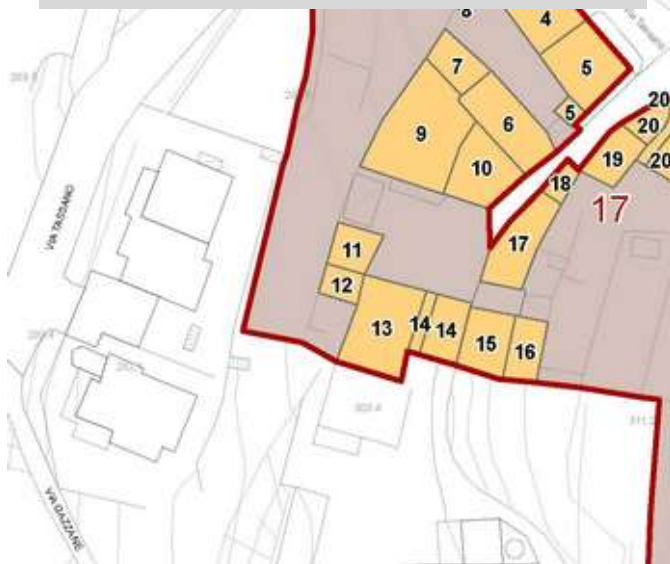
Prescrizioni:

RECUPERO DEI SOTTOTETTI ESISTENTI

- NON AMMESSO
- AMMESSO - AI SENSI DEL TITOLO IV L.R. 12/2005
- AMMESSO SECONDO I LIMITI E PRESCRIZIONI SPECIFICHE

Prescrizioni per recupero ai fini abitativi dei sottotetti:

LOCALIZZAZIONE IMMOBILE



ESTRATTO IMMAGINE DA RILIEVO





ID nucleo: 17

ID edificio: 13

Località: Tassano

DATI DI RILEVAZIONE E ANALISI

CATEGORIA EDIFICIO

- EDIFICIO PRINCIPALE
- EDIFICIO PERTINENZIALE
- EDIFICIO ACCESSORIO

LIVELLO DI DISSESTO

- ASSENTE
- PARZIALE
- TOTALE

GRADO DI OCCUPAZIONE

- OCCUPATO
- PARZIALMENTE OCCUPATO
- NON OCCUPATO

TIPO DI RILEVANZA

- TIPOLOGICA
- DI CONTESTO
- NEUTRA / NESSUNA RILEVANZA

GRADO DI COERENZA

- COERENTE
- PARZIALMENTE COERENTE
- TOTALMENTE INCOERENTE

DEST. PREVALENTE - P. TERRA

Residenziale

DEST. PREV. - P. SUPERIORI

Residenziale

DATI OPERATIVI DI PROGETTO

GRADO DI OPERATIVITA'

- RESTAURO E RISANAMENTO CONSERVATIVO - 1° LIVELLO
- RESTAURO E RISANAMENTO CONSERVATIVO - 2° LIVELLO
- RISTRUTTURAZIONE EDILIZIA

Prescrizioni:

RECUPERO DEI SOTTOTETTI ESISTENTI

- NON AMMESSO
- AMMESSO - AI SENSI DEL TITOLO IV L.R. 12/2005
- AMMESSO SECONDO I LIMITI E PRESCRIZIONI SPECIFICHE

Prescrizioni per recupero ai fini abitativi dei sottotetti:

LOCALIZZAZIONE IMMOBILE



ESTRATTO IMMAGINE DA RILIEVO





ID nucleo: 17

ID edificio: 14

Località: Tassano

DATI DI RILEVAZIONE E ANALISI

CATEGORIA EDIFICIO

- EDIFICIO PRINCIPALE
- EDIFICIO PERTINENZIALE
- EDIFICIO ACCESSORIO

LIVELLO DI DISSESTO

- ASSENTE
- PARZIALE
- TOTALE

GRADO DI OCCUPAZIONE

- OCCUPATO
- PARZIALMENTE OCCUPATO
- NON OCCUPATO

TIPO DI RILEVANZA

- TIPOLOGICA
- DI CONTESTO
- NEUTRA / NESSUNA RILEVANZA

GRADO DI COERENZA

- COERENTE
- PARZIALMENTE COERENTE
- TOTALMENTE INCOERENTE

DEST. PREVALENTE - P. TERRA

Residenziale

DEST. PREV. - P. SUPERIORI

Residenziale

DATI OPERATIVI DI PROGETTO

GRADO DI OPERATIVITA'

- RESTAURO E RISANAMENTO CONSERVATIVO - 1° LIVELLO
- RESTAURO E RISANAMENTO CONSERVATIVO - 2° LIVELLO
- RISTRUTTURAZIONE EDILIZIA

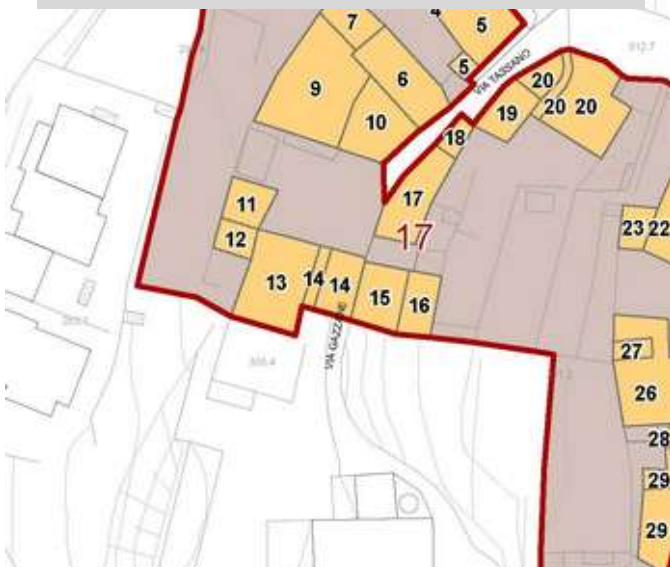
Prescrizioni:

RECUPERO DEI SOTTOTETTI ESISTENTI

- NON AMMESSO
- AMMESSO - AI SENSI DEL TITOLO IV L.R. 12/2005
- AMMESSO SECONDO I LIMITI E PRESCRIZIONI SPECIFICHE

Prescrizioni per recupero ai fini abitativi dei sottotetti:

LOCALIZZAZIONE IMMOBILE



ESTRATTO IMMAGINE DA RILIEVO





ID nucleo: 17

ID edificio: 15

Località: Tassano

DATI DI RILEVAZIONE E ANALISI

CATEGORIA EDIFICIO

- EDIFICIO PRINCIPALE
- EDIFICIO PERTINENZIALE
- EDIFICIO ACCESSORIO

LIVELLO DI DISSESTO

- ASSENTE
- PARZIALE
- TOTALE

GRADO DI OCCUPAZIONE

- OCCUPATO
- PARZIALMENTE OCCUPATO
- NON OCCUPATO

TIPO DI RILEVANZA

- TIPOLOGICA
- DI CONTESTO
- NEUTRA / NESSUNA RILEVANZA

GRADO DI COERENZA

- COERENTE
- PARZIALMENTE COERENTE
- TOTALMENTE INCOERENTE

DEST. PREVALENTE - P. TERRA

Residenziale

DEST. PREV. - P. SUPERIORI

DATI OPERATIVI DI PROGETTO

GRADO DI OPERATIVITA'

- RESTAURO E RISANAMENTO CONSERVATIVO - 1° LIVELLO
- RESTAURO E RISANAMENTO CONSERVATIVO - 2° LIVELLO
- RISTRUTTURAZIONE EDILIZIA

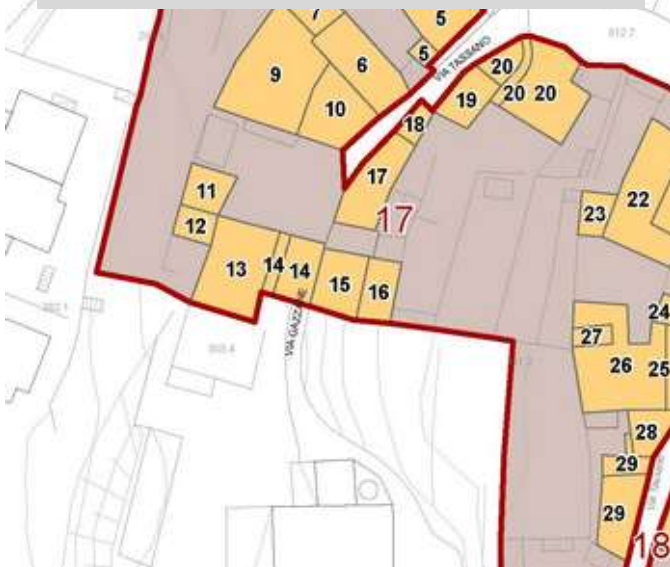
Prescrizioni:

RECUPERO DEI SOTTOTETTI ESISTENTI

- NON AMMESSO
- AMMESSO - AI SENSI DEL TITOLO IV L.R. 12/2005
- AMMESSO SECONDO I LIMITI E PRESCRIZIONI SPECIFICHE

Prescrizioni per recupero ai fini abitativi dei sottotetti:

LOCALIZZAZIONE IMMOBILE



ESTRATTO IMMAGINE DA RILIEVO





ID nucleo: 17

ID edificio: 16

Località: Tassano

DATI DI RILEVAZIONE E ANALISI

CATEGORIA EDIFICIO

- EDIFICIO PRINCIPALE
- EDIFICIO PERTINENZIALE
- EDIFICIO ACCESSORIO

LIVELLO DI DISSESTO

- ASSENTE
- PARZIALE
- TOTALE

GRADO DI OCCUPAZIONE

- OCCUPATO
- PARZIALMENTE OCCUPATO
- NON OCCUPATO

TIPO DI RILEVANZA

- TIPOLOGICA
- DI CONTESTO
- NEUTRA / NESSUNA RILEVANZA

GRADO DI COERENZA

- COERENTE
- PARZIALMENTE COERENTE
- TOTALMENTE INCOERENTE

DEST. PREVALENTE - P. TERRA

Residenziale

DEST. PREV. - P. SUPERIORI

DATI OPERATIVI DI PROGETTO

GRADO DI OPERATIVITA'

- RESTAURO E RISANAMENTO CONSERVATIVO - 1° LIVELLO
- RESTAURO E RISANAMENTO CONSERVATIVO - 2° LIVELLO
- RISTRUTTURAZIONE EDILIZIA

Prescrizioni:

RECUPERO DEI SOTTOTETTI ESISTENTI

- NON AMMESSO
- AMMESSO - AI SENSI DEL TITOLO IV L.R. 12/2005
- AMMESSO SECONDO I LIMITI E PRESCRIZIONI SPECIFICHE

Prescrizioni per recupero ai fini abitativi dei sottotetti:

LOCALIZZAZIONE IMMOBILE



ESTRATTO IMMAGINE DA RILIEVO





ID nucleo: 17

ID edificio: 17

Località: Tassano

DATI DI RILEVAZIONE E ANALISI

CATEGORIA EDIFICIO

- EDIFICIO PRINCIPALE
- EDIFICIO PERTINENZIALE
- EDIFICIO ACCESSORIO

TIPO DI RILEVANZA

- TIPOLOGICA
- DI CONTESTO
- NEUTRA / NESSUNA RILEVANZA

LIVELLO DI DISSESTO

- ASSENTE
- PARZIALE
- TOTALE

GRADO DI COERENZA

- COERENTE
- PARZIALMENTE COERENTE
- TOTALMENTE INCOERENTE

GRADO DI OCCUPAZIONE

- OCCUPATO
- PARZIALMENTE OCCUPATO
- NON OCCUPATO

DEST. PREVALENTE - P. TERRA

Residenziale

DEST. PREV. - P. SUPERIORI

Residenziale

DATI OPERATIVI DI PROGETTO

GRADO DI OPERATIVITA'

- RESTAURO E RISANAMENTO CONSERVATIVO - 1° LIVELLO
- RESTAURO E RISANAMENTO CONSERVATIVO - 2° LIVELLO
- RISTRUTTURAZIONE EDILIZIA

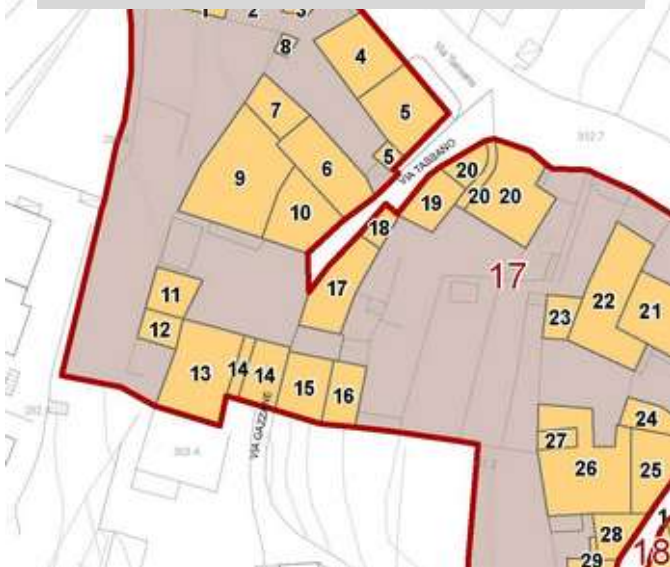
Prescrizioni:

RECUPERO DEI SOTTOTETTI ESISTENTI

- NON AMMESSO
- AMMESSO - AI SENSI DEL TITOLO IV L.R. 12/2005
- AMMESSO SECONDO I LIMITI E PRESCRIZIONI SPECIFICHE

Prescrizioni per recupero ai fini abitativi dei sottotetti:

LOCALIZZAZIONE IMMOBILE



ESTRATTO IMMAGINE DA RILIEVO





ID nucleo: 17

ID edificio: 18

Località: Tassano

DATI DI RILEVAZIONE E ANALISI

CATEGORIA EDIFICIO

- EDIFICIO PRINCIPALE
- EDIFICIO PERTINENZIALE
- EDIFICIO ACCESSORIO

TIPO DI RILEVANZA

- TIPOLOGICA
- DI CONTESTO
- NEUTRA / NESSUNA RILEVANZA

LIVELLO DI DISSESTO

- ASSENTE
- PARZIALE
- TOTALE

GRADO DI COERENZA

- COERENTE
- PARZIALMENTE COERENTE
- TOTALMENTE INCOERENTE

GRADO DI OCCUPAZIONE

- OCCUPATO
- PARZIALMENTE OCCUPATO
- NON OCCUPATO

DEST. PREVALENTE - P. TERRA

Residenziale

DEST. PREV. - P. SUPERIORI

Residenziale

DATI OPERATIVI DI PROGETTO

GRADO DI OPERATIVITA'

- RESTAURO E RISANAMENTO CONSERVATIVO - 1° LIVELLO
- RESTAURO E RISANAMENTO CONSERVATIVO - 2° LIVELLO
- RISTRUTTURAZIONE EDILIZIA

Prescrizioni:

RECUPERO DEI SOTTOTETTI ESISTENTI

- NON AMMESSO
- AMMESSO - AI SENSI DEL TITOLO IV L.R. 12/2005
- AMMESSO SECONDO I LIMITI E PRESCRIZIONI SPECIFICHE

Prescrizioni per recupero ai fini abitativi dei sottotetti:

LOCALIZZAZIONE IMMOBILE



ESTRATTO IMMAGINE DA RILIEVO





ID nucleo: 17

ID edificio: 19

Località: Tassano

DATI DI RILEVAZIONE E ANALISI

CATEGORIA EDIFICIO

- EDIFICIO PRINCIPALE
- EDIFICIO PERTINENZIALE
- EDIFICIO ACCESSORIO

LIVELLO DI DISSESTO

- ASSENTE
- PARZIALE
- TOTALE

GRADO DI OCCUPAZIONE

- OCCUPATO
- PARZIALMENTE OCCUPATO
- NON OCCUPATO

TIPO DI RILEVANZA

- TIPOLOGICA
- DI CONTESTO
- NEUTRA / NESSUNA RILEVANZA

GRADO DI COERENZA

- COERENTE
- PARZIALMENTE COERENTE
- TOTALMENTE INCOERENTE

DEST. PREVALENTE - P. TERRA

Residenziale

DEST. PREV. - P. SUPERIORI

DATI OPERATIVI DI PROGETTO

GRADO DI OPERATIVITA'

- RESTAURO E RISANAMENTO CONSERVATIVO - 1° LIVELLO
- RESTAURO E RISANAMENTO CONSERVATIVO - 2° LIVELLO
- RISTRUTTURAZIONE EDILIZIA

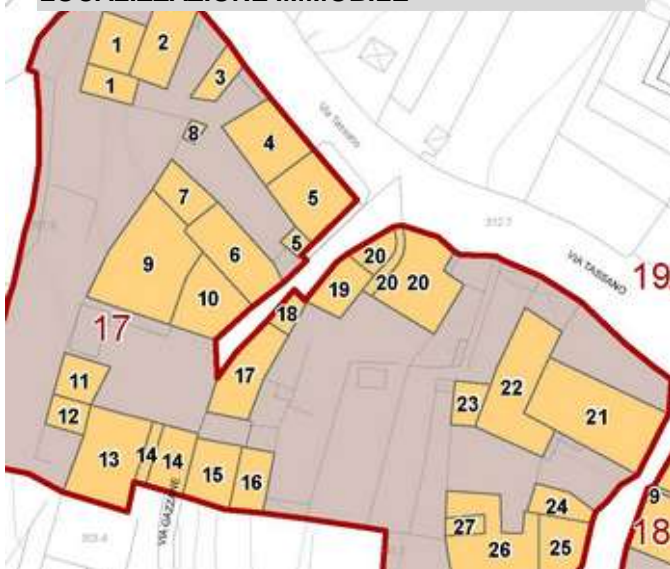
Prescrizioni:

RECUPERO DEI SOTTOTETTI ESISTENTI

- NON AMMESSO
- AMMESSO - AI SENSI DEL TITOLO IV L.R. 12/2005
- AMMESSO SECONDO I LIMITI E PRESCRIZIONI SPECIFICHE

Prescrizioni per recupero ai fini abitativi dei sottotetti:

LOCALIZZAZIONE IMMOBILE



ESTRATTO IMMAGINE DA RILIEVO





ID nucleo: 17

ID edificio: 20

Località: Tassano

DATI DI RILEVAZIONE E ANALISI

CATEGORIA EDIFICIO

- EDIFICIO PRINCIPALE
- EDIFICIO PERTINENZIALE
- EDIFICIO ACCESSORIO

LIVELLO DI DISSESTO

- ASSENTE
- PARZIALE
- TOTALE

GRADO DI OCCUPAZIONE

- OCCUPATO
- PARZIALMENTE OCCUPATO
- NON OCCUPATO

TIPO DI RILEVANZA

- TIPOLOGICA
- DI CONTESTO
- NEUTRA / NESSUNA RILEVANZA

GRADO DI COERENZA

- COERENTE
- PARZIALMENTE COERENTE
- TOTALMENTE INCOERENTE

DEST. PREVALENTE - P. TERRA

Residenziale

DEST. PREV. - P. SUPERIORI

Residenziale

DATI OPERATIVI DI PROGETTO

GRADO DI OPERATIVITA'

- RESTAURO E RISANAMENTO CONSERVATIVO - 1° LIVELLO
- RESTAURO E RISANAMENTO CONSERVATIVO - 2° LIVELLO
- RISTRUTTURAZIONE EDILIZIA

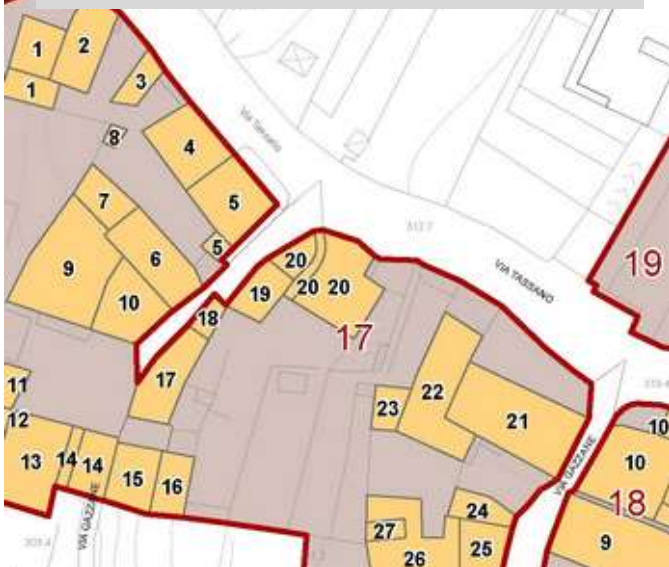
Prescrizioni:

RECUPERO DEI SOTTOTETTI ESISTENTI

- NON AMMESSO
- AMMESSO - AI SENSI DEL TITOLO IV L.R. 12/2005
- AMMESSO SECONDO I LIMITI E PRESCRIZIONI SPECIFICHE

Prescrizioni per recupero ai fini abitativi dei sottotetti:

LOCALIZZAZIONE IMMOBILE



ESTRATTO IMMAGINE DA RILIEVO





ID nucleo: 17

ID edificio: 21

Località: Tassano

DATI DI RILEVAZIONE E ANALISI

CATEGORIA EDIFICIO

- EDIFICIO PRINCIPALE
- EDIFICIO PERTINENZIALE
- EDIFICIO ACCESSORIO

LIVELLO DI DISSESTO

- ASSENTE
- PARZIALE
- TOTALE

GRADO DI OCCUPAZIONE

- OCCUPATO
- PARZIALMENTE OCCUPATO
- NON OCCUPATO

TIPO DI RILEVANZA

- TIPOLOGICA
- DI CONTESTO
- NEUTRA / NESSUNA RILEVANZA

GRADO DI COERENZA

- COERENTE
- PARZIALMENTE COERENTE
- TOTALMENTE INCOERENTE

DEST. PREVALENTE - P. TERRA

Residenziale

DEST. PREV. - P. SUPERIORI

Residenziale

DATI OPERATIVI DI PROGETTO

GRADO DI OPERATIVITA'

- RESTAURO E RISANAMENTO CONSERVATIVO - 1° LIVELLO
- RESTAURO E RISANAMENTO CONSERVATIVO - 2° LIVELLO
- RISTRUTTURAZIONE EDILIZIA

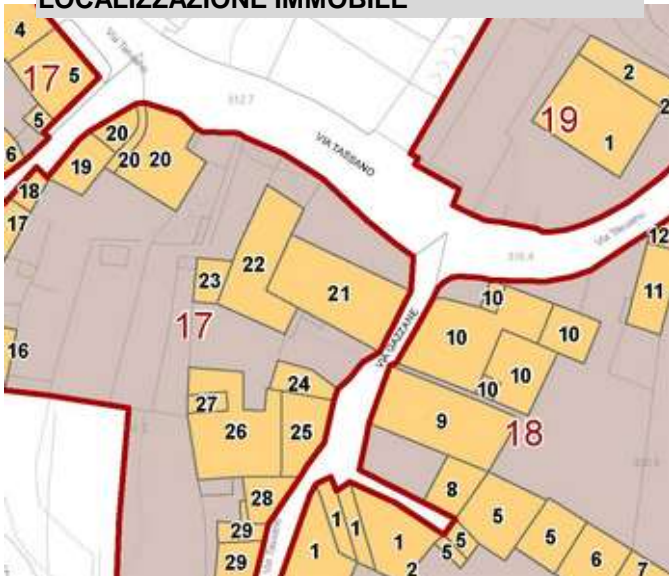
Prescrizioni:

RECUPERO DEI SOTTOTETTI ESISTENTI

- NON AMMESSO
- AMMESSO - AI SENSI DEL TITOLO IV L.R. 12/2005
- AMMESSO SECONDO I LIMITI E PRESCRIZIONI SPECIFICHE

Prescrizioni per recupero ai fini abitativi dei sottotetti:

LOCALIZZAZIONE IMMOBILE



ESTRATTO IMMAGINE DA RILIEVO





ID nucleo: 17

ID edificio: 22

Località: Tassano

DATI DI RILEVAZIONE E ANALISI

CATEGORIA EDIFICIO

- EDIFICIO PRINCIPALE
- EDIFICIO PERTINENZIALE
- EDIFICIO ACCESSORIO

LIVELLO DI DISSESTO

- ASSENTE
- PARZIALE
- TOTALE

GRADO DI OCCUPAZIONE

- OCCUPATO
- PARZIALMENTE OCCUPATO
- NON OCCUPATO

TIPO DI RILEVANZA

- TIPOLOGICA
- DI CONTESTO
- NEUTRA / NESSUNA RILEVANZA

GRADO DI COERENZA

- COERENTE
- PARZIALMENTE COERENTE
- TOTALMENTE INCOERENTE

DEST. PREVALENTE - P. TERRA

Residenziale

DEST. PREV. - P. SUPERIORI

Residenziale

DATI OPERATIVI DI PROGETTO

GRADO DI OPERATIVITA'

- RESTAURO E RISANAMENTO CONSERVATIVO - 1° LIVELLO
- RESTAURO E RISANAMENTO CONSERVATIVO - 2° LIVELLO
- RISTRUTTURAZIONE EDILIZIA

Prescrizioni:

RECUPERO DEI SOTTOTETTI ESISTENTI

- NON AMMESSO
- AMMESSO - AI SENSI DEL TITOLO IV L.R. 12/2005
- AMMESSO SECONDO I LIMITI E PRESCRIZIONI SPECIFICHE

Prescrizioni per recupero ai fini abitativi dei sottotetti:

LOCALIZZAZIONE IMMOBILE



ESTRATTO IMMAGINE DA RILIEVO





ID nucleo: 17

ID edificio: 23

Località: Tassano

DATI DI RILEVAZIONE E ANALISI

CATEGORIA EDIFICIO

- EDIFICIO PRINCIPALE
- EDIFICIO PERTINENZIALE
- EDIFICIO ACCESSORIO

LIVELLO DI DISSESTO

- ASSENTE
- PARZIALE
- TOTALE

GRADO DI OCCUPAZIONE

- OCCUPATO
- PARZIALMENTE OCCUPATO
- NON OCCUPATO

TIPO DI RILEVANZA

- TIPOLOGICA
- DI CONTESTO
- NEUTRA / NESSUNA RILEVANZA

GRADO DI COERENZA

- COERENTE
- PARZIALMENTE COERENTE
- TOTALMENTE INCOERENTE

DEST. PREVALENTE - P. TERRA

Residenziale

DEST. PREV. - P. SUPERIORI

DATI OPERATIVI DI PROGETTO

GRADO DI OPERATIVITA'

- RESTAURO E RISANAMENTO CONSERVATIVO - 1° LIVELLO
- RESTAURO E RISANAMENTO CONSERVATIVO - 2° LIVELLO
- RISTRUTTURAZIONE EDILIZIA

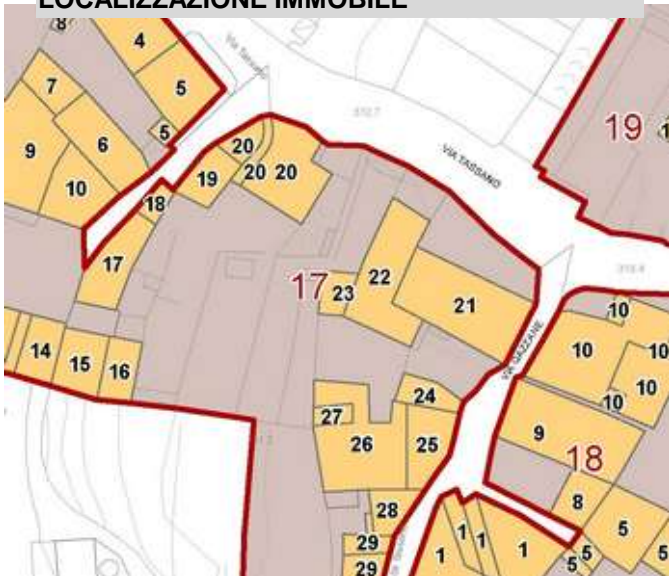
Prescrizioni:

RECUPERO DEI SOTTOTETTI ESISTENTI

- NON AMMESSO
- AMMESSO - AI SENSI DEL TITOLO IV L.R. 12/2005
- AMMESSO SECONDO I LIMITI E PRESCRIZIONI SPECIFICHE

Prescrizioni per recupero ai fini abitativi dei sottotetti:

LOCALIZZAZIONE IMMOBILE



ESTRATTO IMMAGINE DA RILIEVO





ID nucleo: 17

ID edificio: 24

Località: Tassano

DATI DI RILEVAZIONE E ANALISI

CATEGORIA EDIFICIO

- EDIFICIO PRINCIPALE
- EDIFICIO PERTINENZIALE
- EDIFICIO ACCESSORIO

LIVELLO DI DISSESTO

- ASSENTE
- PARZIALE
- TOTALE

GRADO DI OCCUPAZIONE

- OCCUPATO
- PARZIALMENTE OCCUPATO
- NON OCCUPATO

TIPO DI RILEVANZA

- TIPOLOGICA
- DI CONTESTO
- NEUTRA / NESSUNA RILEVANZA

GRADO DI COERENZA

- COERENTE
- PARZIALMENTE COERENTE
- TOTALMENTE INCOERENTE

DEST. PREVALENTE - P. TERRA

Residenziale

DEST. PREV. - P. SUPERIORI

DATI OPERATIVI DI PROGETTO

GRADO DI OPERATIVITA'

- RESTAURO E RISANAMENTO CONSERVATIVO - 1° LIVELLO
- RESTAURO E RISANAMENTO CONSERVATIVO - 2° LIVELLO
- RISTRUTTURAZIONE EDILIZIA

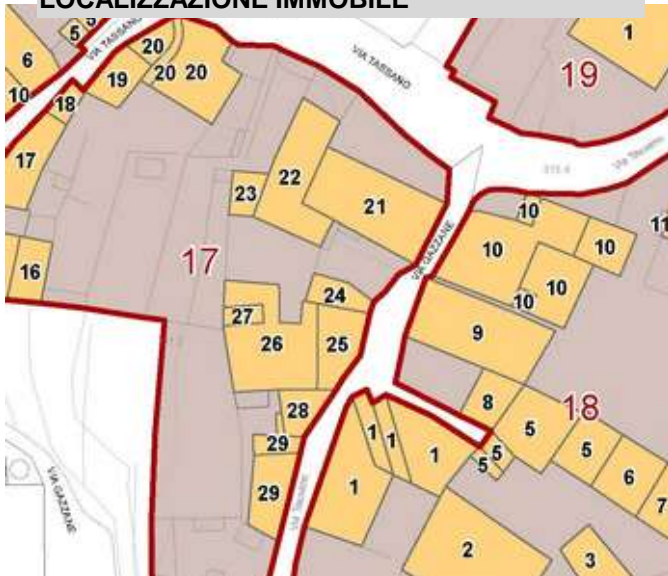
Prescrizioni:

RECUPERO DEI SOTTOTETTI ESISTENTI

- NON AMMESSO
- AMMESSO - AI SENSI DEL TITOLO IV L.R. 12/2005
- AMMESSO SECONDO I LIMITI E PRESCRIZIONI SPECIFICHE

Prescrizioni per recupero ai fini abitativi dei sottotetti:

LOCALIZZAZIONE IMMOBILE



ESTRATTO IMMAGINE DA RILIEVO





ID nucleo: 17

ID edificio: 25

Località: Tassano

DATI DI RILEVAZIONE E ANALISI

CATEGORIA EDIFICIO

- EDIFICIO PRINCIPALE
- EDIFICIO PERTINENZIALE
- EDIFICIO ACCESSORIO

LIVELLO DI DISSESTO

- ASSENTE
- PARZIALE
- TOTALE

GRADO DI OCCUPAZIONE

- OCCUPATO
- PARZIALMENTE OCCUPATO
- NON OCCUPATO

TIPO DI RILEVANZA

- TIPOLOGICA
- DI CONTESTO
- NEUTRA / NESSUNA RILEVANZA

GRADO DI COERENZA

- COERENTE
- PARZIALMENTE COERENTE
- TOTALMENTE INCOERENTE

DEST. PREVALENTE - P. TERRA

Residenziale

DEST. PREV. - P. SUPERIORI

Residenziale

DATI OPERATIVI DI PROGETTO

GRADO DI OPERATIVITA'

- RESTAURO E RISANAMENTO CONSERVATIVO - 1° LIVELLO
- RESTAURO E RISANAMENTO CONSERVATIVO - 2° LIVELLO
- RISTRUTTURAZIONE EDILIZIA

Prescrizioni:

Mantenimento del portale d'accesso in pietra sul lato est; rimozione del solaio incongruente con la struttura originale.

RECUPERO DEI SOTTOTETTI ESISTENTI

- NON AMMESSO
- AMMESSO - AI SENSI DEL TITOLO IV L.R. 12/2005
- AMMESSO SECONDO I LIMITI E PRESCRIZIONI SPECIFICHE

Prescrizioni per recupero ai fini abitativi dei sottotetti:

LOCALIZZAZIONE IMMOBILE



ESTRATTO IMMAGINE DA RILIEVO





ID nucleo: 17

ID edificio: 26

Località: Tassano

DATI DI RILEVAZIONE E ANALISI

CATEGORIA EDIFICIO

- EDIFICIO PRINCIPALE
- EDIFICIO PERTINENZIALE
- EDIFICIO ACCESSORIO

LIVELLO DI DISSESTO

- ASSENTE
- PARZIALE
- TOTALE

GRADO DI OCCUPAZIONE

- OCCUPATO
- PARZIALMENTE OCCUPATO
- NON OCCUPATO

TIPO DI RILEVANZA

- TIPOLOGICA
- DI CONTESTO
- NEUTRA / NESSUNA RILEVANZA

GRADO DI COERENZA

- COERENTE
- PARZIALMENTE COERENTE
- TOTALMENTE INCOERENTE

DEST. PREVALENTE - P. TERRA

Residenziale

DEST. PREV. - P. SUPERIORI

Residenziale

DATI OPERATIVI DI PROGETTO

GRADO DI OPERATIVITA'

- RESTAURO E RISANAMENTO CONSERVATIVO - 1° LIVELLO
- RESTAURO E RISANAMENTO CONSERVATIVO - 2° LIVELLO
- RISTRUTTURAZIONE EDILIZIA

Prescrizioni:

RECUPERO DEI SOTTOTETTI ESISTENTI

- NON AMMESSO
- AMMESSO - AI SENSI DEL TITOLO IV L.R. 12/2005
- AMMESSO SECONDO I LIMITI E PRESCRIZIONI SPECIFICHE

Prescrizioni per recupero ai fini abitativi dei sottotetti:

LOCALIZZAZIONE IMMOBILE



ESTRATTO IMMAGINE DA RILIEVO





ID nucleo: 17

ID edificio: 27

Località: Tassano

DATI DI RILEVAZIONE E ANALISI

CATEGORIA EDIFICIO

- EDIFICIO PRINCIPALE
- EDIFICIO PERTINENZIALE
- EDIFICIO ACCESSORIO

LIVELLO DI DISSESTO

- ASSENTE
- PARZIALE
- TOTALE

GRADO DI OCCUPAZIONE

- OCCUPATO
- PARZIALMENTE OCCUPATO
- NON OCCUPATO

TIPO DI RILEVANZA

- TIPOLOGICA
- DI CONTESTO
- NEUTRA / NESSUNA RILEVANZA

GRADO DI COERENZA

- COERENTE
- PARZIALMENTE COERENTE
- TOTALMENTE INCOERENTE

DEST. PREVALENTE - P. TERRA

Residenziale

DEST. PREV. - P. SUPERIORI

Residenziale

DATI OPERATIVI DI PROGETTO

GRADO DI OPERATIVITA'

- RESTAURO E RISANAMENTO CONSERVATIVO - 1° LIVELLO
- RESTAURO E RISANAMENTO CONSERVATIVO - 2° LIVELLO
- RISTRUTTURAZIONE EDILIZIA

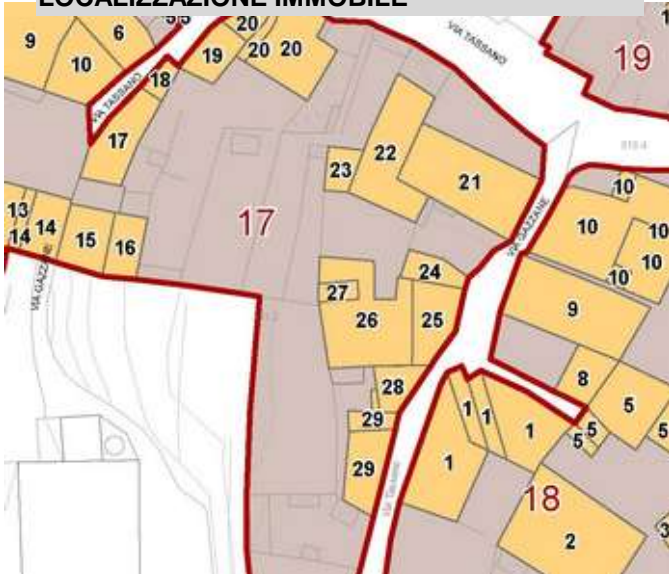
Prescrizioni:

RECUPERO DEI SOTTOTETTI ESISTENTI

- NON AMMESSO
- AMMESSO - AI SENSI DEL TITOLO IV L.R. 12/2005
- AMMESSO SECONDO I LIMITI E PRESCRIZIONI SPECIFICHE

Prescrizioni per recupero ai fini abitativi dei sottotetti:

LOCALIZZAZIONE IMMOBILE



ESTRATTO IMMAGINE DA RILIEVO





ID nucleo: 17

ID edificio: 28

Località: Tassano

DATI DI RILEVAZIONE E ANALISI

CATEGORIA EDIFICIO

- EDIFICIO PRINCIPALE
- EDIFICIO PERTINENZIALE
- EDIFICIO ACCESSORIO

LIVELLO DI DISSESTO

- ASSENTE
- PARZIALE
- TOTALE

GRADO DI OCCUPAZIONE

- OCCUPATO
- PARZIALMENTE OCCUPATO
- NON OCCUPATO

TIPO DI RILEVANZA

- TIPOLOGICA
- DI CONTESTO
- NEUTRA / NESSUNA RILEVANZA

GRADO DI COERENZA

- COERENTE
- PARZIALMENTE COERENTE
- TOTALMENTE INCOERENTE

DEST. PREVALENTE - P. TERRA

Residenziale

DEST. PREV. - P. SUPERIORI

Residenziale

DATI OPERATIVI DI PROGETTO

GRADO DI OPERATIVITA'

- RESTAURO E RISANAMENTO CONSERVATIVO - 1° LIVELLO
- RESTAURO E RISANAMENTO CONSERVATIVO - 2° LIVELLO
- RISTRUTTURAZIONE EDILIZIA

Prescrizioni:

RECUPERO DEI SOTTOTETTI ESISTENTI

- NON AMMESSO
- AMMESSO - AI SENSI DEL TITOLO IV L.R. 12/2005
- AMMESSO SECONDO I LIMITI E PRESCRIZIONI SPECIFICHE

Prescrizioni per recupero ai fini abitativi dei sottotetti:

LOCALIZZAZIONE IMMOBILE



ESTRATTO IMMAGINE DA RILIEVO





ID nucleo: 17

ID edificio: 29

Località: Tassano

DATI DI RILEVAZIONE E ANALISI

CATEGORIA EDIFICIO

- EDIFICIO PRINCIPALE
- EDIFICIO PERTINENZIALE
- EDIFICIO ACCESSORIO

TIPO DI RILEVANZA

- TIPOLOGICA
- DI CONTESTO
- NEUTRA / NESSUNA RILEVANZA

LIVELLO DI DISSESTO

- ASSENTE
- PARZIALE
- TOTALE

GRADO DI COERENZA

- COERENTE
- PARZIALMENTE COERENTE
- TOTALMENTE INCOERENTE

GRADO DI OCCUPAZIONE

- OCCUPATO
- PARZIALMENTE OCCUPATO
- NON OCCUPATO

DEST. PREVALENTE - P. TERRA

Residenziale

DEST. PREV. - P. SUPERIORI

Residenziale

DATI OPERATIVI DI PROGETTO

GRADO DI OPERATIVITA'

- RESTAURO E RISANAMENTO CONSERVATIVO - 1° LIVELLO
- RESTAURO E RISANAMENTO CONSERVATIVO - 2° LIVELLO
- RISTRUTTURAZIONE EDILIZIA

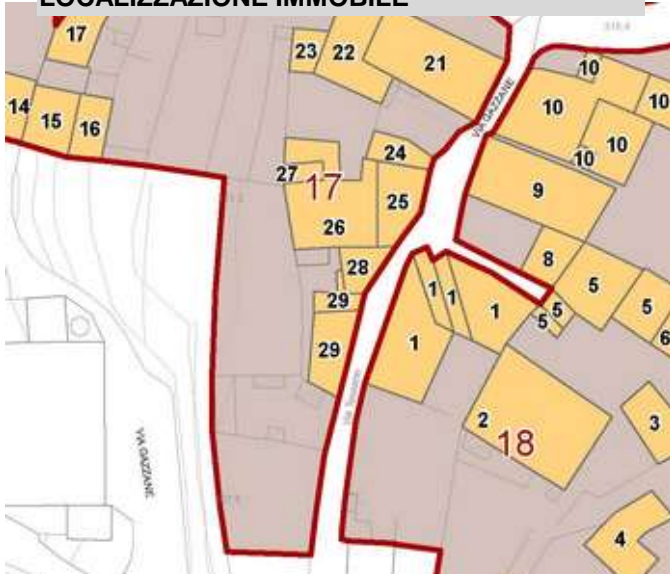
Prescrizioni:

RECUPERO DEI SOTTOTETTI ESISTENTI

- NON AMMESSO
- AMMESSO - AI SENSI DEL TITOLO IV L.R. 12/2005
- AMMESSO SECONDO I LIMITI E PRESCRIZIONI SPECIFICHE

Prescrizioni per recupero ai fini abitativi dei sottotetti:

LOCALIZZAZIONE IMMOBILE



ESTRATTO IMMAGINE DA RILIEVO





ID nucleo: 18

ID edificio: 1

Località: Tassano

DATI DI RILEVAZIONE E ANALISI

CATEGORIA EDIFICIO

- EDIFICIO PRINCIPALE
- EDIFICIO PERTINENZIALE
- EDIFICIO ACCESSORIO

LIVELLO DI DISSESTO

- ASSENTE
- PARZIALE
- TOTALE

GRADO DI OCCUPAZIONE

- OCCUPATO
- PARZIALMENTE OCCUPATO
- NON OCCUPATO

TIPO DI RILEVANZA

- TIPOLOGICA
- DI CONTESTO
- NEUTRA / NESSUNA RILEVANZA

GRADO DI COERENZA

- COERENTE
- PARZIALMENTE COERENTE
- TOTALMENTE INCOERENTE

DEST. PREVALENTE - P. TERRA

Residenziale

DEST. PREV. - P. SUPERIORI

Residenziale

DATI OPERATIVI DI PROGETTO

GRADO DI OPERATIVITA'

- RESTAURO E RISANAMENTO CONSERVATIVO - 1° LIVELLO
- RESTAURO E RISANAMENTO CONSERVATIVO - 2° LIVELLO
- RISTRUTTURAZIONE EDILIZIA

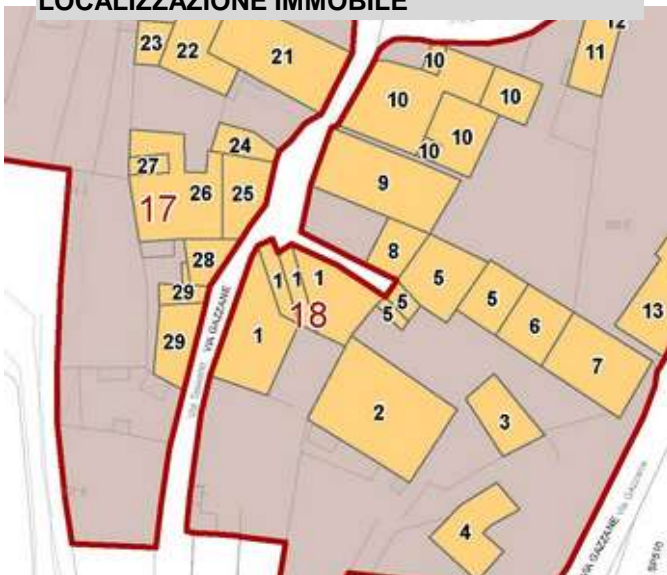
Prescrizioni:

RECUPERO DEI SOTTOTETTI ESISTENTI

- NON AMMESSO
- AMMESSO - AI SENSI DEL TITOLO IV L.R. 12/2005
- AMMESSO SECONDO I LIMITI E PRESCRIZIONI SPECIFICHE

Prescrizioni per recupero ai fini abitativi dei sottotetti:

LOCALIZZAZIONE IMMOBILE



ESTRATTO IMMAGINE DA RILIEVO





ID nucleo: 18

ID edificio: 2

Località: Tassano

DATI DI RILEVAZIONE E ANALISI

CATEGORIA EDIFICIO

- EDIFICIO PRINCIPALE
- EDIFICIO PERTINENZIALE
- EDIFICIO ACCESSORIO

LIVELLO DI DISSESTO

- ASSENTE
- PARZIALE
- TOTALE

GRADO DI OCCUPAZIONE

- OCCUPATO
- PARZIALMENTE OCCUPATO
- NON OCCUPATO

TIPO DI RILEVANZA

- TIPOLOGICA
- DI CONTESTO
- NEUTRA / NESSUNA RILEVANZA

GRADO DI COERENZA

- COERENTE
- PARZIALMENTE COERENTE
- TOTALMENTE INCOERENTE

DEST. PREVALENTE - P. TERRA

Residenziale

DEST. PREV. - P. SUPERIORI

Residenziale

DATI OPERATIVI DI PROGETTO

GRADO DI OPERATIVITA'

- RESTAURO E RISANAMENTO CONSERVATIVO - 1° LIVELLO
- RESTAURO E RISANAMENTO CONSERVATIVO - 2° LIVELLO
- RISTRUTTURAZIONE EDILIZIA

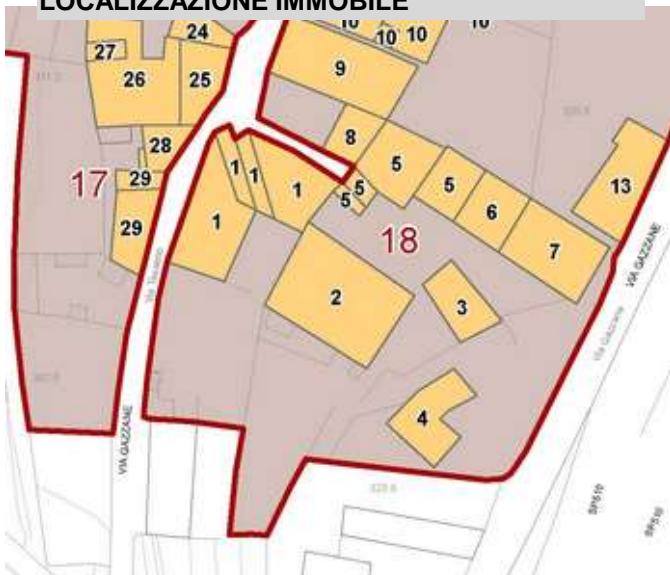
Prescrizioni:

RECUPERO DEI SOTTOTETTI ESISTENTI

- NON AMMESSO
- AMMESSO - AI SENSI DEL TITOLO IV L.R. 12/2005
- AMMESSO SECONDO I LIMITI E PRESCRIZIONI SPECIFICHE

Prescrizioni per recupero ai fini abitativi dei sottotetti:

LOCALIZZAZIONE IMMOBILE



ESTRATTO IMMAGINE DA RILIEVO





ID nucleo: 18

ID edificio: 3

Località: Tassano

DATI DI RILEVAZIONE E ANALISI

CATEGORIA EDIFICIO

- EDIFICIO PRINCIPALE
- EDIFICIO PERTINENZIALE
- EDIFICIO ACCESSORIO

LIVELLO DI DISSESTO

- ASSENTE
- PARZIALE
- TOTALE

GRADO DI OCCUPAZIONE

- OCCUPATO
- PARZIALMENTE OCCUPATO
- NON OCCUPATO

TIPO DI RILEVANZA

- TIPOLOGICA
- DI CONTESTO
- NEUTRA / NESSUNA RILEVANZA

GRADO DI COERENZA

- COERENTE
- PARZIALMENTE COERENTE
- TOTALMENTE INCOERENTE

DEST. PREVALENTE - P. TERRA

Residenziale

DEST. PREV. - P. SUPERIORI

Residenziale

DATI OPERATIVI DI PROGETTO

GRADO DI OPERATIVITA'

- RESTAURO E RISANAMENTO CONSERVATIVO - 1° LIVELLO
- RESTAURO E RISANAMENTO CONSERVATIVO - 2° LIVELLO
- RISTRUTTURAZIONE EDILIZIA

Prescrizioni:

RECUPERO DEI SOTTOTETTI ESISTENTI

- NON AMMESSO
- AMMESSO - AI SENSI DEL TITOLO IV L.R. 12/2005
- AMMESSO SECONDO I LIMITI E PRESCRIZIONI SPECIFICHE

Prescrizioni per recupero ai fini abitativi dei sottotetti:

LOCALIZZAZIONE IMMOBILE



ESTRATTO IMMAGINE DA RILIEVO





ID nucleo: 18

ID edificio: 4

Località: Tassano

DATI DI RILEVAZIONE E ANALISI

CATEGORIA EDIFICIO

- EDIFICIO PRINCIPALE
- EDIFICIO PERTINENZIALE
- EDIFICIO ACCESSORIO

LIVELLO DI DISSESTO

- ASSENTE
- PARZIALE
- TOTALE

GRADO DI OCCUPAZIONE

- OCCUPATO
- PARZIALMENTE OCCUPATO
- NON OCCUPATO

TIPO DI RILEVANZA

- TIPOLOGICA
- DI CONTESTO
- NEUTRA / NESSUNA RILEVANZA

GRADO DI COERENZA

- COERENTE
- PARZIALMENTE COERENTE
- TOTALMENTE INCOERENTE

DEST. PREVALENTE - P. TERRA
Residenziale

DEST. PREV. - P. SUPERIORI

DATI OPERATIVI DI PROGETTO

GRADO DI OPERATIVITA'

- RESTAURO E RISANAMENTO CONSERVATIVO - 1° LIVELLO
- RESTAURO E RISANAMENTO CONSERVATIVO - 2° LIVELLO
- RISTRUTTURAZIONE EDILIZIA

Prescrizioni:

RECUPERO DEI SOTTOTETTI ESISTENTI

- NON AMMESSO
- AMMESSO - AI SENSI DEL TITOLO IV L.R. 12/2005
- AMMESSO SECONDO I LIMITI E PRESCRIZIONI SPECIFICHE

Prescrizioni per recupero ai fini abitativi dei sottotetti:

LOCALIZZAZIONE IMMOBILE



ESTRATTO IMMAGINE DA RILIEVO





ID nucleo: 18

ID edificio: 5

Località: Tassano

DATI DI RILEVAZIONE E ANALISI

CATEGORIA EDIFICIO

- EDIFICIO PRINCIPALE
- EDIFICIO PERTINENZIALE
- EDIFICIO ACCESSORIO

LIVELLO DI DISSESTO

- ASSENTE
- PARZIALE
- TOTALE

GRADO DI OCCUPAZIONE

- OCCUPATO
- PARZIALMENTE OCCUPATO
- NON OCCUPATO

TIPO DI RILEVANZA

- TIPOLOGICA
- DI CONTESTO
- NEUTRA / NESSUNA RILEVANZA

GRADO DI COERENZA

- COERENTE
- PARZIALMENTE COERENTE
- TOTALMENTE INCOERENTE

DEST. PREVALENTE - P. TERRA

Residenziale

DEST. PREV. - P. SUPERIORI

Residenziale

DATI OPERATIVI DI PROGETTO

GRADO DI OPERATIVITA'

- RESTAURO E RISANAMENTO CONSERVATIVO - 1° LIVELLO
- RESTAURO E RISANAMENTO CONSERVATIVO - 2° LIVELLO
- RISTRUTTURAZIONE EDILIZIA

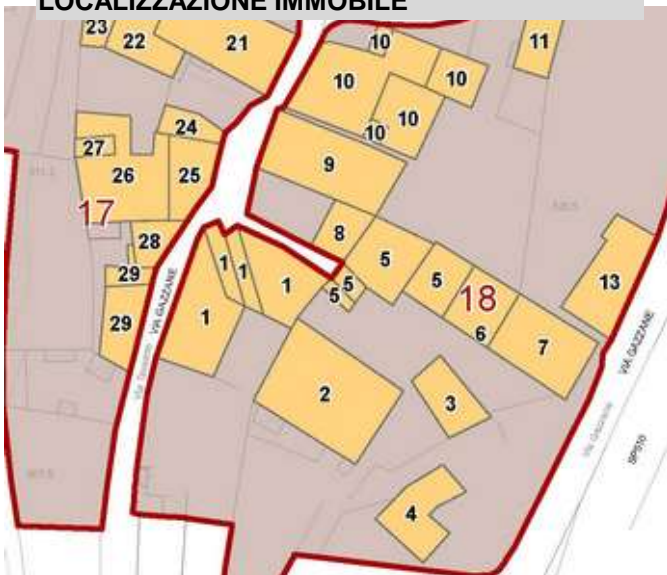
Prescrizioni:

RECUPERO DEI SOTTOTETTI ESISTENTI

- NON AMMESSO
- AMMESSO - AI SENSI DEL TITOLO IV L.R. 12/2005
- AMMESSO SECONDO I LIMITI E PRESCRIZIONI SPECIFICHE

Prescrizioni per recupero ai fini abitativi dei sottotetti:

LOCALIZZAZIONE IMMOBILE



ESTRATTO IMMAGINE DA RILIEVO





ID nucleo: 18

ID edificio: 6

Località: Tassano

DATI DI RILEVAZIONE E ANALISI

CATEGORIA EDIFICIO

- EDIFICIO PRINCIPALE
- EDIFICIO PERTINENZIALE
- EDIFICIO ACCESSORIO

TIPO DI RILEVANZA

- TIPOLOGICA
- DI CONTESTO
- NEUTRA / NESSUNA RILEVANZA

LIVELLO DI DISSESTO

- ASSENTE
- PARZIALE
- TOTALE

GRADO DI COERENZA

- COERENTE
- PARZIALMENTE COERENTE
- TOTALMENTE INCOERENTE

GRADO DI OCCUPAZIONE

- OCCUPATO
- PARZIALMENTE OCCUPATO
- NON OCCUPATO

DEST. PREVALENTE - P. TERRA

Residenziale

DEST. PREV. - P. SUPERIORI

Residenziale

DATI OPERATIVI DI PROGETTO

GRADO DI OPERATIVITA'

- RESTAURO E RISANAMENTO CONSERVATIVO - 1° LIVELLO
- RESTAURO E RISANAMENTO CONSERVATIVO - 2° LIVELLO
- RISTRUTTURAZIONE EDILIZIA

Prescrizioni:

RECUPERO DEI SOTTOTETTI ESISTENTI

- NON AMMESSO
- AMMESSO - AI SENSI DEL TITOLO IV L.R. 12/2005
- AMMESSO SECONDO I LIMITI E PRESCRIZIONI SPECIFICHE

Prescrizioni per recupero ai fini abitativi dei sottotetti:

LOCALIZZAZIONE IMMOBILE



ESTRATTO IMMAGINE DA RILIEVO





ID nucleo: 18

ID edificio: 7

Località: Tassano

DATI DI RILEVAZIONE E ANALISI

CATEGORIA EDIFICIO

- EDIFICIO PRINCIPALE
- EDIFICIO PERTINENZIALE
- EDIFICIO ACCESSORIO

TIPO DI RILEVANZA

- TIPOLOGICA
- DI CONTESTO
- NEUTRA / NESSUNA RILEVANZA

LIVELLO DI DISSESTO

- ASSENTE
- PARZIALE
- TOTALE

GRADO DI COERENZA

- COERENTE
- PARZIALMENTE COERENTE
- TOTALMENTE INCOERENTE

GRADO DI OCCUPAZIONE

- OCCUPATO
- PARZIALMENTE OCCUPATO
- NON OCCUPATO

DEST. PREVALENTE - P. TERRA

Residenziale

DEST. PREV. - P. SUPERIORI

Residenziale

DATI OPERATIVI DI PROGETTO

GRADO DI OPERATIVITA'

- RESTAURO E RISANAMENTO CONSERVATIVO - 1° LIVELLO
- RESTAURO E RISANAMENTO CONSERVATIVO - 2° LIVELLO
- RISTRUTTURAZIONE EDILIZIA

Prescrizioni:

RECUPERO DEI SOTTOTETTI ESISTENTI

- NON AMMESSO
- AMMESSO - AI SENSI DEL TITOLO IV L.R. 12/2005
- AMMESSO SECONDO I LIMITI E PRESCRIZIONI SPECIFICHE

Prescrizioni per recupero ai fini abitativi dei sottotetti:

LOCALIZZAZIONE IMMOBILE



ESTRATTO IMMAGINE DA RILIEVO





ID nucleo: 18

ID edificio: 8

Località: Tassano

DATI DI RILEVAZIONE E ANALISI

CATEGORIA EDIFICIO

- EDIFICIO PRINCIPALE
- EDIFICIO PERTINENZIALE
- EDIFICIO ACCESSORIO

LIVELLO DI DISSESTO

- ASSENTE
- PARZIALE
- TOTALE

GRADO DI OCCUPAZIONE

- OCCUPATO
- PARZIALMENTE OCCUPATO
- NON OCCUPATO

TIPO DI RILEVANZA

- TIPOLOGICA
- DI CONTESTO
- NEUTRA / NESSUNA RILEVANZA

GRADO DI COERENZA

- COERENTE
- PARZIALMENTE COERENTE
- TOTALMENTE INCOERENTE

DEST. PREVALENTE - P. TERRA
Residenziale

DEST. PREV. - P. SUPERIORI

DATI OPERATIVI DI PROGETTO

GRADO DI OPERATIVITA'

- RESTAURO E RISANAMENTO CONSERVATIVO - 1° LIVELLO
- RESTAURO E RISANAMENTO CONSERVATIVO - 2° LIVELLO
- RISTRUTTURAZIONE EDILIZIA

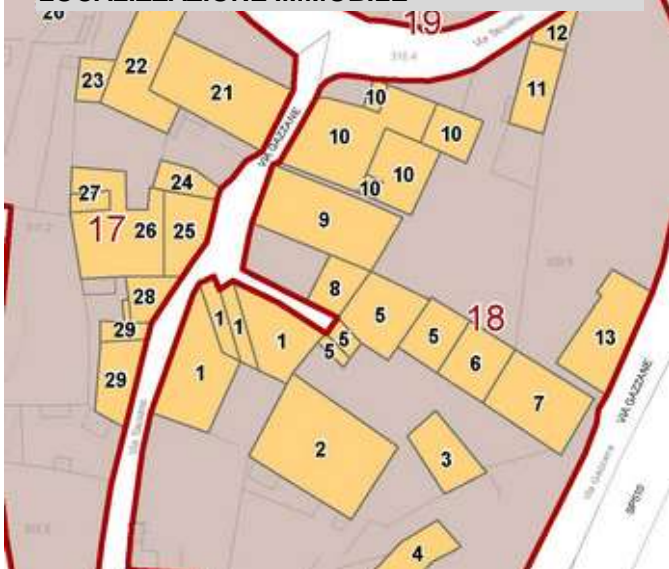
Prescrizioni:

RECUPERO DEI SOTTOTETTI ESISTENTI

- NON AMMESSO
- AMMESSO - AI SENSI DEL TITOLO IV L.R. 12/2005
- AMMESSO SECONDO I LIMITI E PRESCRIZIONI SPECIFICHE

Prescrizioni per recupero ai fini abitativi dei sottotetti:

LOCALIZZAZIONE IMMOBILE



ESTRATTO IMMAGINE DA RILIEVO





ID nucleo: 18

ID edificio: 9

Località: Tassano

DATI DI RILEVAZIONE E ANALISI

CATEGORIA EDIFICIO

- EDIFICIO PRINCIPALE
- EDIFICIO PERTINENZIALE
- EDIFICIO ACCESSORIO

LIVELLO DI DISSESTO

- ASSENTE
- PARZIALE
- TOTALE

GRADO DI OCCUPAZIONE

- OCCUPATO
- PARZIALMENTE OCCUPATO
- NON OCCUPATO

TIPO DI RILEVANZA

- TIPOLOGICA
- DI CONTESTO
- NEUTRA / NESSUNA RILEVANZA

GRADO DI COERENZA

- COERENTE
- PARZIALMENTE COERENTE
- TOTALMENTE INCOERENTE

DEST. PREVALENTE - P. TERRA

Residenziale

DEST. PREV. - P. SUPERIORI

Residenziale

DATI OPERATIVI DI PROGETTO

GRADO DI OPERATIVITA'

- RESTAURO E RISANAMENTO CONSERVATIVO - 1° LIVELLO
- RESTAURO E RISANAMENTO CONSERVATIVO - 2° LIVELLO
- RISTRUTTURAZIONE EDILIZIA

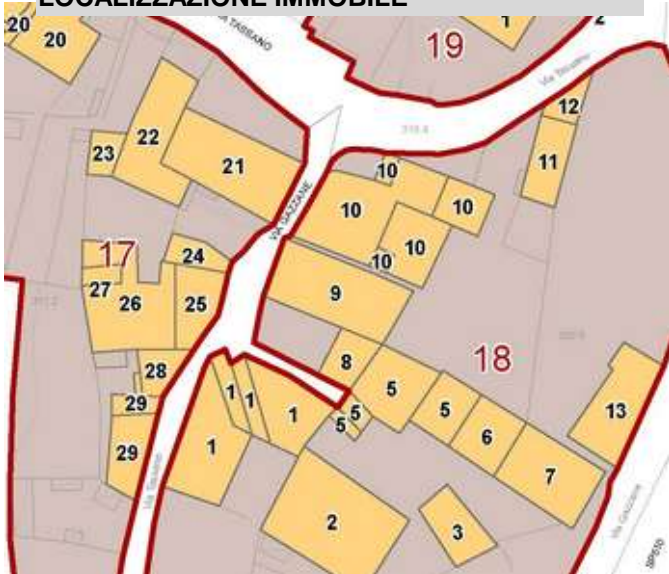
Prescrizioni:

RECUPERO DEI SOTTOTETTI ESISTENTI

- NON AMMESSO
- AMMESSO - AI SENSI DEL TITOLO IV L.R. 12/2005
- AMMESSO SECONDO I LIMITI E PRESCRIZIONI SPECIFICHE

Prescrizioni per recupero ai fini abitativi dei sottotetti:

LOCALIZZAZIONE IMMOBILE



ESTRATTO IMMAGINE DA RILIEVO





ID nucleo: 18

ID edificio: 10

Località: Tassano

DATI DI RILEVAZIONE E ANALISI

CATEGORIA EDIFICIO

- EDIFICIO PRINCIPALE
- EDIFICIO PERTINENZIALE
- EDIFICIO ACCESSORIO

LIVELLO DI DISSESTO

- ASSENTE
- PARZIALE
- TOTALE

GRADO DI OCCUPAZIONE

- OCCUPATO
- PARZIALMENTE OCCUPATO
- NON OCCUPATO

TIPO DI RILEVANZA

- TIPOLOGICA
- DI CONTESTO
- NEUTRA / NESSUNA RILEVANZA

GRADO DI COERENZA

- COERENTE
- PARZIALMENTE COERENTE
- TOTALMENTE INCOERENTE

DEST. PREVALENTE - P. TERRA

Servizi e attrezzature di interesse generale

DEST. PREV. - P. SUPERIORI

DATI OPERATIVI DI PROGETTO

GRADO DI OPERATIVITA'

- RESTAURO E RISANAMENTO CONSERVATIVO - 1° LIVELLO
- RESTAURO E RISANAMENTO CONSERVATIVO - 2° LIVELLO
- RISTRUTTURAZIONE EDILIZIA

Prescrizioni:

RECUPERO DEI SOTTOTETTI ESISTENTI

- NON AMMESSO
- AMMESSO - AI SENSI DEL TITOLO IV L.R. 12/2005
- AMMESSO SECONDO I LIMITI E PRESCRIZIONI SPECIFICHE

Prescrizioni per recupero ai fini abitativi dei sottotetti:

LOCALIZZAZIONE IMMOBILE



ESTRATTO IMMAGINE DA RILIEVO





ID nucleo: 18

ID edificio: 11

Località: Tassano

DATI DI RILEVAZIONE E ANALISI

CATEGORIA EDIFICIO

- EDIFICIO PRINCIPALE
- EDIFICIO PERTINENZIALE
- EDIFICIO ACCESSORIO

TIPO DI RILEVANZA

- TIPOLOGICA
- DI CONTESTO
- NEUTRA / NESSUNA RILEVANZA

LIVELLO DI DISSESTO

- ASSENTE
- PARZIALE
- TOTALE

GRADO DI COERENZA

- COERENTE
- PARZIALMENTE COERENTE
- TOTALMENTE INCOERENTE

GRADO DI OCCUPAZIONE

- OCCUPATO
- PARZIALMENTE OCCUPATO
- NON OCCUPATO

DEST. PREVALENTE - P. TERRA

Commerciale

DEST. PREV. - P. SUPERIORI

Residenziale

DATI OPERATIVI DI PROGETTO

GRADO DI OPERATIVITA'

- RESTAURO E RISANAMENTO CONSERVATIVO - 1° LIVELLO
- RESTAURO E RISANAMENTO CONSERVATIVO - 2° LIVELLO
- RISTRUTTURAZIONE EDILIZIA

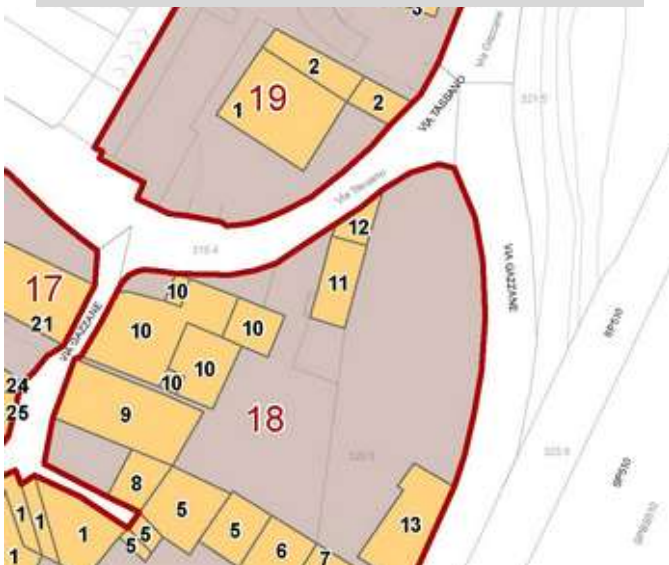
Prescrizioni:

RECUPERO DEI SOTTOTETTI ESISTENTI

- NON AMMESSO
- AMMESSO - AI SENSI DEL TITOLO IV L.R. 12/2005
- AMMESSO SECONDO I LIMITI E PRESCRIZIONI SPECIFICHE

Prescrizioni per recupero ai fini abitativi dei sottotetti:

LOCALIZZAZIONE IMMOBILE



ESTRATTO IMMAGINE DA RILIEVO





ID nucleo: 18

ID edificio: 12

Località: Tassano

DATI DI RILEVAZIONE E ANALISI

CATEGORIA EDIFICIO

- EDIFICIO PRINCIPALE
- EDIFICIO PERTINENZIALE
- EDIFICIO ACCESSORIO

TIPO DI RILEVANZA

- TIPOLOGICA
- DI CONTESTO
- NEUTRA / NESSUNA RILEVANZA

LIVELLO DI DISSESTO

- ASSENTE
- PARZIALE
- TOTALE

GRADO DI COERENZA

- COERENTE
- PARZIALMENTE COERENTE
- TOTALMENTE INCOERENTE

GRADO DI OCCUPAZIONE

- OCCUPATO
- PARZIALMENTE OCCUPATO
- NON OCCUPATO

DEST. PREVALENTE - P. TERRA

Residenziale

DEST. PREV. - P. SUPERIORI

Residenziale

DATI OPERATIVI DI PROGETTO

GRADO DI OPERATIVITA'

- RESTAURO E RISANAMENTO CONSERVATIVO - 1° LIVELLO
- RESTAURO E RISANAMENTO CONSERVATIVO - 2° LIVELLO
- RISTRUTTURAZIONE EDILIZIA

Prescrizioni:

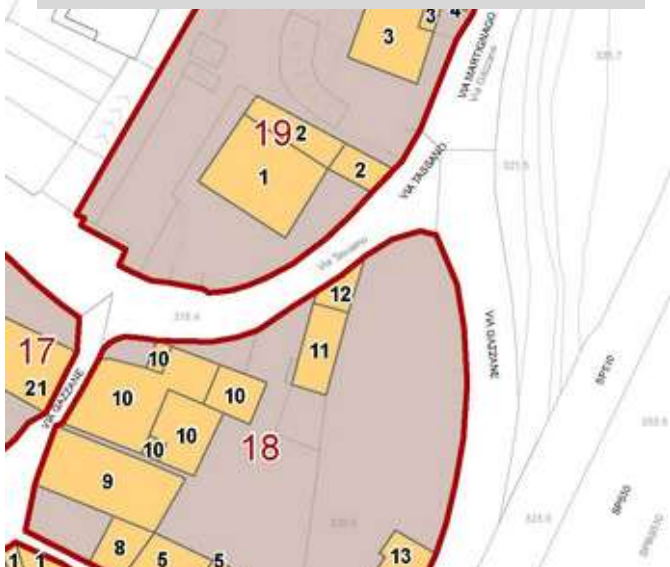
RECUPERO DEI SOTTOTETTI ESISTENTI

- NON AMMESSO
- AMMESSO - AI SENSI DEL TITOLO IV L.R. 12/2005
- AMMESSO SECONDO I LIMITI E PRESCRIZIONI SPECIFICHE

Prescrizioni per recupero ai fini abitativi dei sottotetti:

E' consentito il sopraalzato fino all'allineamento di gronda dell'edificio contiguo più basso identificato nelle presenti schede con il codice 18-12.

LOCALIZZAZIONE IMMOBILE



ESTRATTO IMMAGINE DA RILIEVO





ID nucleo: 18

ID edificio: 13

Località: Tassano

DATI DI RILEVAZIONE E ANALISI

CATEGORIA EDIFICIO

- EDIFICIO PRINCIPALE
- EDIFICIO PERTINENZIALE
- EDIFICIO ACCESSORIO

LIVELLO DI DISSESTO

- ASSENTE
- PARZIALE
- TOTALE

GRADO DI OCCUPAZIONE

- OCCUPATO
- PARZIALMENTE OCCUPATO
- NON OCCUPATO

TIPO DI RILEVANZA

- TIPOLOGICA
- DI CONTESTO
- NEUTRA / NESSUNA RILEVANZA

GRADO DI COERENZA

- COERENTE
- PARZIALMENTE COERENTE
- TOTALMENTE INCOERENTE

DEST. PREVALENTE - P. TERRA

Residenziale

DEST. PREV. - P. SUPERIORI

DATI OPERATIVI DI PROGETTO

GRADO DI OPERATIVITA'

- RESTAURO E RISANAMENTO CONSERVATIVO - 1° LIVELLO
- RESTAURO E RISANAMENTO CONSERVATIVO - 2° LIVELLO
- RISTRUTTURAZIONE EDILIZIA

Prescrizioni:

RECUPERO DEI SOTTOTETTI ESISTENTI

- NON AMMESSO
- AMMESSO - AI SENSI DEL TITOLO IV L.R. 12/2005
- AMMESSO SECONDO I LIMITI E PRESCRIZIONI SPECIFICHE

Prescrizioni per recupero ai fini abitativi dei sottotetti:

LOCALIZZAZIONE IMMOBILE



ESTRATTO IMMAGINE DA RILIEVO





ID nucleo: 19

ID edificio: 1

Località: Tassano

DATI DI RILEVAZIONE E ANALISI

CATEGORIA EDIFICIO

- EDIFICIO PRINCIPALE
- EDIFICIO PERTINENZIALE
- EDIFICIO ACCESSORIO

LIVELLO DI DISSESTO

- ASSENTE
- PARZIALE
- TOTALE

GRADO DI OCCUPAZIONE

- OCCUPATO
- PARZIALMENTE OCCUPATO
- NON OCCUPATO

TIPO DI RILEVANZA

- TIPOLOGICA
- DI CONTESTO
- NEUTRA / NESSUNA RILEVANZA

GRADO DI COERENZA

- COERENTE
- PARZIALMENTE COERENTE
- TOTALMENTE INCOERENTE

DEST. PREVALENTE - P. TERRA

Residenziale

DEST. PREV. - P. SUPERIORI

Residenziale

DATI OPERATIVI DI PROGETTO

GRADO DI OPERATIVITA'

- RESTAURO E RISANAMENTO CONSERVATIVO - 1° LIVELLO
- RESTAURO E RISANAMENTO CONSERVATIVO - 2° LIVELLO
- RISTRUTTURAZIONE EDILIZIA

Prescrizioni:

Rimozione della tettoia adiacente all'edificio, sul lato est.

RECUPERO DEI SOTTOTETTI ESISTENTI

- NON AMMESSO
- AMMESSO - AI SENSI DEL TITOLO IV L.R. 12/2005
- AMMESSO SECONDO I LIMITI E PRESCRIZIONI SPECIFICHE

Prescrizioni per recupero ai fini abitativi dei sottotetti:

LOCALIZZAZIONE IMMOBILE



ESTRATTO IMMAGINE DA RILIEVO





ID nucleo: 19

ID edificio: 2

Località: Tassano

DATI DI RILEVAZIONE E ANALISI

CATEGORIA EDIFICIO

- EDIFICIO PRINCIPALE
- EDIFICIO PERTINENZIALE
- EDIFICIO ACCESSORIO

TIPO DI RILEVANZA

- TIPOLOGICA
- DI CONTESTO
- NEUTRA / NESSUNA RILEVANZA

LIVELLO DI DISSESTO

- ASSENTE
- PARZIALE
- TOTALE

GRADO DI COERENZA

- COERENTE
- PARZIALMENTE COERENTE
- TOTALMENTE INCOERENTE

GRADO DI OCCUPAZIONE

- OCCUPATO
- PARZIALMENTE OCCUPATO
- NON OCCUPATO

DEST. PREVALENTE - P. TERRA
Residenziale

DEST. PREV. - P. SUPERIORI

DATI OPERATIVI DI PROGETTO

GRADO DI OPERATIVITA'

- RESTAURO E RISANAMENTO CONSERVATIVO - 1° LIVELLO
- RESTAURO E RISANAMENTO CONSERVATIVO - 2° LIVELLO
- RISTRUTTURAZIONE EDILIZIA

Prescrizioni:

RECUPERO DEI SOTTOTETTI ESISTENTI

- NON AMMESSO
- AMMESSO - AI SENSI DEL TITOLO IV L.R. 12/2005
- AMMESSO SECONDO I LIMITI E PRESCRIZIONI SPECIFICHE

Prescrizioni per recupero ai fini abitativi dei sottotetti:

LOCALIZZAZIONE IMMOBILE



ESTRATTO IMMAGINE DA RILIEVO





ID nucleo: 19

ID edificio: 3

Località: Tassano

DATI DI RILEVAZIONE E ANALISI

CATEGORIA EDIFICIO

- EDIFICIO PRINCIPALE
- EDIFICIO PERTINENZIALE
- EDIFICIO ACCESSORIO

TIPO DI RILEVANZA

- TIPOLOGICA
- DI CONTESTO
- NEUTRA / NESSUNA RILEVANZA

LIVELLO DI DISSESTO

- ASSENTE
- PARZIALE
- TOTALE

GRADO DI COERENZA

- COERENTE
- PARZIALMENTE COERENTE
- TOTALMENTE INCOERENTE

GRADO DI OCCUPAZIONE

- OCCUPATO
- PARZIALMENTE OCCUPATO
- NON OCCUPATO

DEST. PREVALENTE - P. TERRA

Ricettive e pubblici esercizi

DEST. PREV. - P. SUPERIORI

DATI OPERATIVI DI PROGETTO

GRADO DI OPERATIVITA'

- RESTAURO E RISANAMENTO CONSERVATIVO - 1° LIVELLO
- RESTAURO E RISANAMENTO CONSERVATIVO - 2° LIVELLO
- RISTRUTTURAZIONE EDILIZIA

Prescrizioni:

RECUPERO DEI SOTTOTETTI ESISTENTI

- NON AMMESSO
- AMMESSO - AI SENSI DEL TITOLO IV L.R. 12/2005
- AMMESSO SECONDO I LIMITI E PRESCRIZIONI SPECIFICHE

Prescrizioni per recupero ai fini abitativi dei sottotetti:

LOCALIZZAZIONE IMMOBILE



ESTRATTO IMMAGINE DA RILIEVO





ID nucleo: 19

ID edificio: 4

Località: Tassano

DATI DI RILEVAZIONE E ANALISI

CATEGORIA EDIFICIO

- EDIFICIO PRINCIPALE
- EDIFICIO PERTINENZIALE
- EDIFICIO ACCESSORIO

TIPO DI RILEVANZA

- TIPOLOGICA
- DI CONTESTO
- NEUTRA / NESSUNA RILEVANZA

LIVELLO DI DISSESTO

- ASSENTE
- PARZIALE
- TOTALE

GRADO DI COERENZA

- COERENTE
- PARZIALMENTE COERENTE
- TOTALMENTE INCOERENTE

GRADO DI OCCUPAZIONE

- OCCUPATO
- PARZIALMENTE OCCUPATO
- NON OCCUPATO

DEST. PREVALENTE - P. TERRA

Residenziale

DEST. PREV. - P. SUPERIORI

Residenziale

DATI OPERATIVI DI PROGETTO

GRADO DI OPERATIVITA'

- RESTAURO E RISANAMENTO CONSERVATIVO - 1° LIVELLO
- RESTAURO E RISANAMENTO CONSERVATIVO - 2° LIVELLO
- RISTRUTTURAZIONE EDILIZIA

Prescrizioni:

RECUPERO DEI SOTTOTETTI ESISTENTI

- NON AMMESSO
- AMMESSO - AI SENSI DEL TITOLO IV L.R. 12/2005
- AMMESSO SECONDO I LIMITI E PRESCRIZIONI SPECIFICHE

Prescrizioni per recupero ai fini abitativi dei sottotetti:

E' consentito il soprizzo fino all'allineamento di gronda dell'edificio contiguo più basso identificato nelle presenti schede con il codice 19-05.

LOCALIZZAZIONE IMMOBILE



ESTRATTO IMMAGINE DA RILIEVO





ID nucleo: 19

ID edificio: 5

Località: Tassano

DATI DI RILEVAZIONE E ANALISI

CATEGORIA EDIFICIO

- EDIFICIO PRINCIPALE
- EDIFICIO PERTINENZIALE
- EDIFICIO ACCESSORIO

TIPO DI RILEVANZA

- TIPOLOGICA
- DI CONTESTO
- NEUTRA / NESSUNA RILEVANZA

LIVELLO DI DISSESTO

- ASSENTE
- PARZIALE
- TOTALE

GRADO DI COERENZA

- COERENTE
- PARZIALMENTE COERENTE
- TOTALMENTE INCOERENTE

GRADO DI OCCUPAZIONE

- OCCUPATO
- PARZIALMENTE OCCUPATO
- NON OCCUPATO

DEST. PREVALENTE - P. TERRA

Residenziale

DEST. PREV. - P. SUPERIORI

Residenziale

DATI OPERATIVI DI PROGETTO

GRADO DI OPERATIVITA'

- RESTAURO E RISANAMENTO CONSERVATIVO - 1° LIVELLO
- RESTAURO E RISANAMENTO CONSERVATIVO - 2° LIVELLO
- RISTRUTTURAZIONE EDILIZIA

Prescrizioni:

RECUPERO DEI SOTTOTETTI ESISTENTI

- NON AMMESSO
- AMMESSO - AI SENSI DEL TITOLO IV L.R. 12/2005
- AMMESSO SECONDO I LIMITI E PRESCRIZIONI SPECIFICHE

Prescrizioni per recupero ai fini abitativi dei sottotetti:

LOCALIZZAZIONE IMMOBILE



ESTRATTO IMMAGINE DA RILIEVO





ID nucleo: 19

ID edificio: 6

Località: Tassano

DATI DI RILEVAZIONE E ANALISI

CATEGORIA EDIFICIO

- EDIFICIO PRINCIPALE
- EDIFICIO PERTINENZIALE
- EDIFICIO ACCESSORIO

TIPO DI RILEVANZA

- TIPOLOGICA
- DI CONTESTO
- NEUTRA / NESSUNA RILEVANZA

LIVELLO DI DISSESTO

- ASSENTE
- PARZIALE
- TOTALE

GRADO DI COERENZA

- COERENTE
- PARZIALMENTE COERENTE
- TOTALMENTE INCOERENTE

GRADO DI OCCUPAZIONE

- OCCUPATO
- PARZIALMENTE OCCUPATO
- NON OCCUPATO

DEST. PREVALENTE - P. TERRA

Residenziale

DEST. PREV. - P. SUPERIORI

Residenziale

DATI OPERATIVI DI PROGETTO

GRADO DI OPERATIVITA'

- RESTAURO E RISANAMENTO CONSERVATIVO - 1° LIVELLO
- RESTAURO E RISANAMENTO CONSERVATIVO - 2° LIVELLO
- RISTRUTTURAZIONE EDILIZIA

Prescrizioni:

RECUPERO DEI SOTTOTETTI ESISTENTI

- NON AMMESSO
- AMMESSO - AI SENSI DEL TITOLO IV L.R. 12/2005
- AMMESSO SECONDO I LIMITI E PRESCRIZIONI SPECIFICHE

Prescrizioni per recupero ai fini abitativi dei sottotetti:

LOCALIZZAZIONE IMMOBILE



ESTRATTO IMMAGINE DA RILIEVO





ID nucleo: 19

ID edificio: 7

Località: Tassano

DATI DI RILEVAZIONE E ANALISI

CATEGORIA EDIFICIO

- EDIFICIO PRINCIPALE
- EDIFICIO PERTINENZIALE
- EDIFICIO ACCESSORIO

LIVELLO DI DISSESTO

- ASSENTE
- PARZIALE
- TOTALE

GRADO DI OCCUPAZIONE

- OCCUPATO
- PARZIALMENTE OCCUPATO
- NON OCCUPATO

TIPO DI RILEVANZA

- TIPOLOGICA
- DI CONTESTO
- NEUTRA / NESSUNA RILEVANZA

GRADO DI COERENZA

- COERENTE
- PARZIALMENTE COERENTE
- TOTALMENTE INCOERENTE

DEST. PREVALENTE - P. TERRA

Residenziale

DEST. PREV. - P. SUPERIORI

Residenziale

DATI OPERATIVI DI PROGETTO

GRADO DI OPERATIVITA'

- RESTAURO E RISANAMENTO CONSERVATIVO - 1° LIVELLO
- RESTAURO E RISANAMENTO CONSERVATIVO - 2° LIVELLO
- RISTRUTTURAZIONE EDILIZIA

Prescrizioni:

RECUPERO DEI SOTTOTETTI ESISTENTI

- NON AMMESSO
- AMMESSO - AI SENSI DEL TITOLO IV L.R. 12/2005
- AMMESSO SECONDO I LIMITI E PRESCRIZIONI SPECIFICHE

Prescrizioni per recupero ai fini abitativi dei sottotetti:

LOCALIZZAZIONE IMMOBILE



ESTRATTO IMMAGINE DA RILIEVO





ID nucleo: 19

ID edificio: 8

Località: Tassano

DATI DI RILEVAZIONE E ANALISI

CATEGORIA EDIFICIO

- EDIFICIO PRINCIPALE
- EDIFICIO PERTINENZIALE
- EDIFICIO ACCESSORIO

LIVELLO DI DISSESTO

- ASSENTE
- PARZIALE
- TOTALE

GRADO DI OCCUPAZIONE

- OCCUPATO
- PARZIALMENTE OCCUPATO
- NON OCCUPATO

TIPO DI RILEVANZA

- TIPOLOGICA
- DI CONTESTO
- NEUTRA / NESSUNA RILEVANZA

GRADO DI COERENZA

- COERENTE
- PARZIALMENTE COERENTE
- TOTALMENTE INCOERENTE

DEST. PREVALENTE - P. TERRA

Commerciale

DEST. PREV. - P. SUPERIORI

Residenziale

DATI OPERATIVI DI PROGETTO

GRADO DI OPERATIVITA'

- RESTAURO E RISANAMENTO CONSERVATIVO - 1° LIVELLO
- RESTAURO E RISANAMENTO CONSERVATIVO - 2° LIVELLO
- RISTRUTTURAZIONE EDILIZIA

Prescrizioni:

RECUPERO DEI SOTTOTETTI ESISTENTI

- NON AMMESSO
- AMMESSO - AI SENSI DEL TITOLO IV L.R. 12/2005
- AMMESSO SECONDO I LIMITI E PRESCRIZIONI SPECIFICHE

Prescrizioni per recupero ai fini abitativi dei sottotetti:

LOCALIZZAZIONE IMMOBILE



ESTRATTO IMMAGINE DA RILIEVO





ID nucleo: 19

ID edificio: 9

Località: Tassano

DATI DI RILEVAZIONE E ANALISI

CATEGORIA EDIFICIO

- EDIFICIO PRINCIPALE
- EDIFICIO PERTINENZIALE
- EDIFICIO ACCESSORIO

LIVELLO DI DISSESTO

- ASSENTE
- PARZIALE
- TOTALE

GRADO DI OCCUPAZIONE

- OCCUPATO
- PARZIALMENTE OCCUPATO
- NON OCCUPATO

TIPO DI RILEVANZA

- TIPOLOGICA
- DI CONTESTO
- NEUTRA / NESSUNA RILEVANZA

GRADO DI COERENZA

- COERENTE
- PARZIALMENTE COERENTE
- TOTALMENTE INCOERENTE

DEST. PREVALENTE - P. TERRA

Commerciale

DEST. PREV. - P. SUPERIORI

Residenziale

DATI OPERATIVI DI PROGETTO

GRADO DI OPERATIVITA'

- RESTAURO E RISANAMENTO CONSERVATIVO - 1° LIVELLO
- RESTAURO E RISANAMENTO CONSERVATIVO - 2° LIVELLO
- RISTRUTTURAZIONE EDILIZIA

Prescrizioni:

RECUPERO DEI SOTTOTETTI ESISTENTI

- NON AMMESSO
- AMMESSO - AI SENSI DEL TITOLO IV L.R. 12/2005
- AMMESSO SECONDO I LIMITI E PRESCRIZIONI SPECIFICHE

Prescrizioni per recupero ai fini abitativi dei sottotetti:

E' consentito il soprizzo fino all'allineamento di gronda dell'edificio contiguo più basso identificato nelle presenti schede con il codice 19-08.

LOCALIZZAZIONE IMMOBILE



ESTRATTO IMMAGINE DA RILIEVO





ID nucleo: 19

ID edificio: 10

Località: Tassano

DATI DI RILEVAZIONE E ANALISI

CATEGORIA EDIFICIO

- EDIFICIO PRINCIPALE
- EDIFICIO PERTINENZIALE
- EDIFICIO ACCESSORIO

TIPO DI RILEVANZA

- TIPOLOGICA
- DI CONTESTO
- NEUTRA / NESSUNA RILEVANZA

LIVELLO DI DISSESTO

- ASSENTE
- PARZIALE
- TOTALE

GRADO DI COERENZA

- COERENTE
- PARZIALMENTE COERENTE
- TOTALMENTE INCOERENTE

GRADO DI OCCUPAZIONE

- OCCUPATO
- PARZIALMENTE OCCUPATO
- NON OCCUPATO

DEST. PREVALENTE - P. TERRA

Residenziale

DEST. PREV. - P. SUPERIORI

Residenziale

DATI OPERATIVI DI PROGETTO

GRADO DI OPERATIVITA'

- RESTAURO E RISANAMENTO CONSERVATIVO - 1° LIVELLO
- RESTAURO E RISANAMENTO CONSERVATIVO - 2° LIVELLO
- RISTRUTTURAZIONE EDILIZIA

Prescrizioni:

RECUPERO DEI SOTTOTETTI ESISTENTI

- NON AMMESSO
- AMMESSO - AI SENSI DEL TITOLO IV L.R. 12/2005
- AMMESSO SECONDO I LIMITI E PRESCRIZIONI SPECIFICHE

Prescrizioni per recupero ai fini abitativi dei sottotetti:

LOCALIZZAZIONE IMMOBILE



ESTRATTO IMMAGINE DA RILIEVO





ID nucleo: 19

ID edificio: 11

Località: Tassano

DATI DI RILEVAZIONE E ANALISI

CATEGORIA EDIFICIO

- EDIFICIO PRINCIPALE
- EDIFICIO PERTINENZIALE
- EDIFICIO ACCESSORIO

LIVELLO DI DISSESTO

- ASSENTE
- PARZIALE
- TOTALE

GRADO DI OCCUPAZIONE

- OCCUPATO
- PARZIALMENTE OCCUPATO
- NON OCCUPATO

TIPO DI RILEVANZA

- TIPOLOGICA
- DI CONTESTO
- NEUTRA / NESSUNA RILEVANZA

GRADO DI COERENZA

- COERENTE
- PARZIALMENTE COERENTE
- TOTALMENTE INCOERENTE

DEST. PREVALENTE - P. TERRA

Residenziale

DEST. PREV. - P. SUPERIORI

Residenziale

DATI OPERATIVI DI PROGETTO

GRADO DI OPERATIVITA'

- RESTAURO E RISANAMENTO CONSERVATIVO - 1° LIVELLO
- RESTAURO E RISANAMENTO CONSERVATIVO - 2° LIVELLO
- RISTRUTTURAZIONE EDILIZIA

Prescrizioni:

RECUPERO DEI SOTTOTETTI ESISTENTI

- NON AMMESSO
- AMMESSO - AI SENSI DEL TITOLO IV L.R. 12/2005
- AMMESSO SECONDO I LIMITI E PRESCRIZIONI SPECIFICHE

Prescrizioni per recupero ai fini abitativi dei sottotetti:

E' consentito il soprizzo fino all'allineamento di gronda dell'edificio contiguo più basso identificato nelle presenti schede con il codice 19-10.

LOCALIZZAZIONE IMMOBILE



ESTRATTO IMMAGINE DA RILIEVO





ID nucleo: 19

ID edificio: 12

Località: Tassano

DATI DI RILEVAZIONE E ANALISI

CATEGORIA EDIFICIO

- EDIFICIO PRINCIPALE
- EDIFICIO PERTINENZIALE
- EDIFICIO ACCESSORIO

TIPO DI RILEVANZA

- TIPOLOGICA
- DI CONTESTO
- NEUTRA / NESSUNA RILEVANZA

LIVELLO DI DISSESTO

- ASSENTE
- PARZIALE
- TOTALE

GRADO DI COERENZA

- COERENTE
- PARZIALMENTE COERENTE
- TOTALMENTE INCOERENTE

GRADO DI OCCUPAZIONE

- OCCUPATO
- PARZIALMENTE OCCUPATO
- NON OCCUPATO

DEST. PREVALENTE - P. TERRA
Residenziale

DEST. PREV. - P. SUPERIORI

DATI OPERATIVI DI PROGETTO

GRADO DI OPERATIVITA'

- RESTAURO E RISANAMENTO CONSERVATIVO - 1° LIVELLO
- RESTAURO E RISANAMENTO CONSERVATIVO - 2° LIVELLO
- RISTRUTTURAZIONE EDILIZIA

Prescrizioni:

RECUPERO DEI SOTTOTETTI ESISTENTI

- NON AMMESSO
- AMMESSO - AI SENSI DEL TITOLO IV L.R. 12/2005
- AMMESSO SECONDO I LIMITI E PRESCRIZIONI SPECIFICHE

Prescrizioni per recupero ai fini abitativi dei sottotetti:

LOCALIZZAZIONE IMMOBILE



ESTRATTO IMMAGINE DA RILIEVO





ID nucleo: 20

ID edificio: 1

Località: Martignago

DATI DI RILEVAZIONE E ANALISI

CATEGORIA EDIFICIO

- EDIFICIO PRINCIPALE
- EDIFICIO PERTINENZIALE
- EDIFICIO ACCESSORIO

TIPO DI RILEVANZA

- TIPOLOGICA
- DI CONTESTO
- NEUTRA / NESSUNA RILEVANZA

LIVELLO DI DISSESTO

- ASSENTE
- PARZIALE
- TOTALE

GRADO DI COERENZA

- COERENTE
- PARZIALMENTE COERENTE
- TOTALMENTE INCOERENTE

GRADO DI OCCUPAZIONE

- OCCUPATO
- PARZIALMENTE OCCUPATO
- NON OCCUPATO

DEST. PREVALENTE - P. TERRA

Residenziale

DEST. PREV. - P. SUPERIORI

Residenziale

DATI OPERATIVI DI PROGETTO

GRADO DI OPERATIVITA'

- RESTAURO E RISANAMENTO CONSERVATIVO - 1° LIVELLO
- RESTAURO E RISANAMENTO CONSERVATIVO - 2° LIVELLO
- RISTRUTTURAZIONE EDILIZIA

Prescrizioni:

RECUPERO DEI SOTTOTETTI ESISTENTI

- NON AMMESSO
- AMMESSO - AI SENSI DEL TITOLO IV L.R. 12/2005
- AMMESSO SECONDO I LIMITI E PRESCRIZIONI SPECIFICHE

Prescrizioni per recupero ai fini abitativi dei sottotetti:

LOCALIZZAZIONE IMMOBILE



ESTRATTO IMMAGINE DA RILIEVO





ID nucleo: 20

ID edificio: 2

Località: Martignago

DATI DI RILEVAZIONE E ANALISI

CATEGORIA EDIFICIO

- EDIFICIO PRINCIPALE
- EDIFICIO PERTINENZIALE
- EDIFICIO ACCESSORIO

TIPO DI RILEVANZA

- TIPOLOGICA
- DI CONTESTO
- NEUTRA / NESSUNA RILEVANZA

LIVELLO DI DISSESTO

- ASSENTE
- PARZIALE
- TOTALE

GRADO DI COERENZA

- COERENTE
- PARZIALMENTE COERENTE
- TOTALMENTE INCOERENTE

GRADO DI OCCUPAZIONE

- OCCUPATO
- PARZIALMENTE OCCUPATO
- NON OCCUPATO

DEST. PREVALENTE - P. TERRA

Residenziale

DEST. PREV. - P. SUPERIORI

DATI OPERATIVI DI PROGETTO

GRADO DI OPERATIVITA'

- RESTAURO E RISANAMENTO CONSERVATIVO - 1° LIVELLO
- RESTAURO E RISANAMENTO CONSERVATIVO - 2° LIVELLO
- RISTRUTTURAZIONE EDILIZIA

Prescrizioni:

RECUPERO DEI SOTTOTETTI ESISTENTI

- NON AMMESSO
- AMMESSO - AI SENSI DEL TITOLO IV L.R. 12/2005
- AMMESSO SECONDO I LIMITI E PRESCRIZIONI SPECIFICHE

Prescrizioni per recupero ai fini abitativi dei sottotetti:

LOCALIZZAZIONE IMMOBILE



ESTRATTO IMMAGINE DA RILIEVO





ID nucleo: 20

ID edificio: 3

Località: Martignago

DATI DI RILEVAZIONE E ANALISI

CATEGORIA EDIFICIO

- EDIFICIO PRINCIPALE
- EDIFICIO PERTINENZIALE
- EDIFICIO ACCESSORIO

TIPO DI RILEVANZA

- TIPOLOGICA
- DI CONTESTO
- NEUTRA / NESSUNA RILEVANZA

LIVELLO DI DISSESTO

- ASSENTE
- PARZIALE
- TOTALE

GRADO DI COERENZA

- COERENTE
- PARZIALMENTE COERENTE
- TOTALMENTE INCOERENTE

GRADO DI OCCUPAZIONE

- OCCUPATO
- PARZIALMENTE OCCUPATO
- NON OCCUPATO

DEST. PREVALENTE - P. TERRA
Residenziale

DEST. PREV. - P. SUPERIORI

DATI OPERATIVI DI PROGETTO

GRADO DI OPERATIVITA'

- RESTAURO E RISANAMENTO CONSERVATIVO - 1° LIVELLO
- RESTAURO E RISANAMENTO CONSERVATIVO - 2° LIVELLO
- RISTRUTTURAZIONE EDILIZIA

Prescrizioni:

RECUPERO DEI SOTTOTETTI ESISTENTI

- NON AMMESSO
- AMMESSO - AI SENSI DEL TITOLO IV L.R. 12/2005
- AMMESSO SECONDO I LIMITI E PRESCRIZIONI SPECIFICHE

Prescrizioni per recupero ai fini abitativi dei sottotetti:

LOCALIZZAZIONE IMMOBILE



ESTRATTO IMMAGINE DA RILIEVO





ID nucleo: 20

ID edificio: 4

Località: Martignago

DATI DI RILEVAZIONE E ANALISI

CATEGORIA EDIFICIO

- EDIFICIO PRINCIPALE
- EDIFICIO PERTINENZIALE
- EDIFICIO ACCESSORIO

TIPO DI RILEVANZA

- TIPOLOGICA
- DI CONTESTO
- NEUTRA / NESSUNA RILEVANZA

LIVELLO DI DISSESTO

- ASSENTE
- PARZIALE
- TOTALE

GRADO DI COERENZA

- COERENTE
- PARZIALMENTE COERENTE
- TOTALMENTE INCOERENTE

GRADO DI OCCUPAZIONE

- OCCUPATO
- PARZIALMENTE OCCUPATO
- NON OCCUPATO

DEST. PREVALENTE - P. TERRA

Residenziale

DEST. PREV. - P. SUPERIORI

Residenziale

DATI OPERATIVI DI PROGETTO

GRADO DI OPERATIVITA'

- RESTAURO E RISANAMENTO CONSERVATIVO - 1° LIVELLO
- RESTAURO E RISANAMENTO CONSERVATIVO - 2° LIVELLO
- RISTRUTTURAZIONE EDILIZIA

Prescrizioni:

Mantenimento delle strutture murarie perimetrali in pietra a vista.

RECUPERO DEI SOTTOTETTI ESISTENTI

- NON AMMESSO
- AMMESSO - AI SENSI DEL TITOLO IV L.R. 12/2005
- AMMESSO SECONDO I LIMITI E PRESCRIZIONI SPECIFICHE

Prescrizioni per recupero ai fini abitativi dei sottotetti:

LOCALIZZAZIONE IMMOBILE



ESTRATTO IMMAGINE DA RILIEVO





ID nucleo: 20

ID edificio: 5

Località: Martignago

DATI DI RILEVAZIONE E ANALISI

CATEGORIA EDIFICIO

- EDIFICIO PRINCIPALE
- EDIFICIO PERTINENZIALE
- EDIFICIO ACCESSORIO

LIVELLO DI DISSESTO

- ASSENTE
- PARZIALE
- TOTALE

GRADO DI OCCUPAZIONE

- OCCUPATO
- PARZIALMENTE OCCUPATO
- NON OCCUPATO

TIPO DI RILEVANZA

- TIPOLOGICA
- DI CONTESTO
- NEUTRA / NESSUNA RILEVANZA

GRADO DI COERENZA

- COERENTE
- PARZIALMENTE COERENTE
- TOTALMENTE INCOERENTE

DEST. PREVALENTE - P. TERRA

Residenziale

DEST. PREV. - P. SUPERIORI

Residenziale

DATI OPERATIVI DI PROGETTO

GRADO DI OPERATIVITA'

- RESTAURO E RISANAMENTO CONSERVATIVO - 1° LIVELLO
- RESTAURO E RISANAMENTO CONSERVATIVO - 2° LIVELLO
- RISTRUTTURAZIONE EDILIZIA

Prescrizioni:

RECUPERO DEI SOTTOTETTI ESISTENTI

- NON AMMESSO
- AMMESSO - AI SENSI DEL TITOLO IV L.R. 12/2005
- AMMESSO SECONDO I LIMITI E PRESCRIZIONI SPECIFICHE

Prescrizioni per recupero ai fini abitativi dei sottotetti:

LOCALIZZAZIONE IMMOBILE



ESTRATTO IMMAGINE DA RILIEVO





ID nucleo: 20

ID edificio: 6

Località: Martignago

DATI DI RILEVAZIONE E ANALISI

CATEGORIA EDIFICIO

- EDIFICIO PRINCIPALE
- EDIFICIO PERTINENZIALE
- EDIFICIO ACCESSORIO

TIPO DI RILEVANZA

- TIPOLOGICA
- DI CONTESTO
- NEUTRA / NESSUNA RILEVANZA

LIVELLO DI DISSESTO

- ASSENTE
- PARZIALE
- TOTALE

GRADO DI COERENZA

- COERENTE
- PARZIALMENTE COERENTE
- TOTALMENTE INCOERENTE

GRADO DI OCCUPAZIONE

- OCCUPATO
- PARZIALMENTE OCCUPATO
- NON OCCUPATO

DEST. PREVALENTE - P. TERRA

Residenziale

DEST. PREV. - P. SUPERIORI

Residenziale

DATI OPERATIVI DI PROGETTO

GRADO DI OPERATIVITA'

- RESTAURO E RISANAMENTO CONSERVATIVO - 1° LIVELLO
- RESTAURO E RISANAMENTO CONSERVATIVO - 2° LIVELLO
- RISTRUTTURAZIONE EDILIZIA

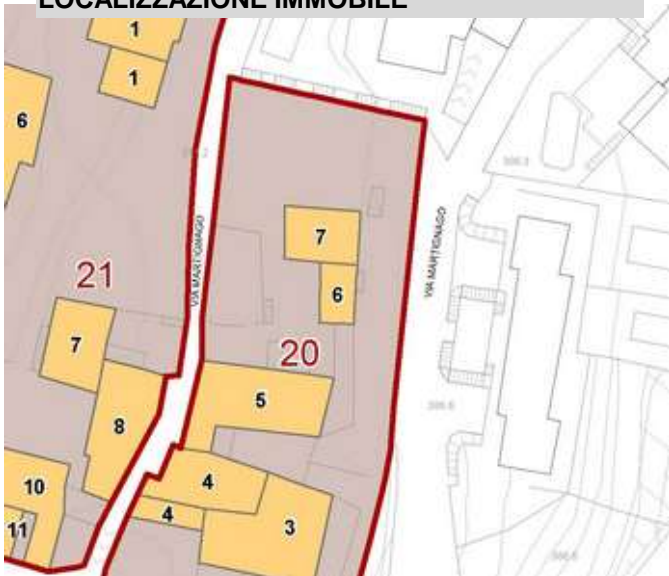
Prescrizioni:

RECUPERO DEI SOTTOTETTI ESISTENTI

- NON AMMESSO
- AMMESSO - AI SENSI DEL TITOLO IV L.R. 12/2005
- AMMESSO SECONDO I LIMITI E PRESCRIZIONI SPECIFICHE

Prescrizioni per recupero ai fini abitativi dei sottotetti:

LOCALIZZAZIONE IMMOBILE



ESTRATTO IMMAGINE DA RILIEVO





ID nucleo: 20

ID edificio: 7

Località: Martignago

DATI DI RILEVAZIONE E ANALISI

CATEGORIA EDIFICIO

- EDIFICIO PRINCIPALE
- EDIFICIO PERTINENZIALE
- EDIFICIO ACCESSORIO

TIPO DI RILEVANZA

- TIPOLOGICA
- DI CONTESTO
- NEUTRA / NESSUNA RILEVANZA

LIVELLO DI DISSESTO

- ASSENTE
- PARZIALE
- TOTALE

GRADO DI COERENZA

- COERENTE
- PARZIALMENTE COERENTE
- TOTALMENTE INCOERENTE

GRADO DI OCCUPAZIONE

- OCCUPATO
- PARZIALMENTE OCCUPATO
- NON OCCUPATO

DEST. PREVALENTE - P. TERRA

Residenziale

DEST. PREV. - P. SUPERIORI

Residenziale

DATI OPERATIVI DI PROGETTO

GRADO DI OPERATIVITA'

- RESTAURO E RISANAMENTO CONSERVATIVO - 1° LIVELLO
- RESTAURO E RISANAMENTO CONSERVATIVO - 2° LIVELLO
- RISTRUTTURAZIONE EDILIZIA

Prescrizioni:

RECUPERO DEI SOTTOTETTI ESISTENTI

- NON AMMESSO
- AMMESSO - AI SENSI DEL TITOLO IV L.R. 12/2005
- AMMESSO SECONDO I LIMITI E PRESCRIZIONI SPECIFICHE

Prescrizioni per recupero ai fini abitativi dei sottotetti:

LOCALIZZAZIONE IMMOBILE



ESTRATTO IMMAGINE DA RILIEVO





ID nucleo: 21

ID edificio: 1

Località: Martignago

DATI DI RILEVAZIONE E ANALISI

CATEGORIA EDIFICIO

- EDIFICIO PRINCIPALE
- EDIFICIO PERTINENZIALE
- EDIFICIO ACCESSORIO

TIPO DI RILEVANZA

- TIPOLOGICA
- DI CONTESTO
- NEUTRA / NESSUNA RILEVANZA

LIVELLO DI DISSESTO

- ASSENTE
- PARZIALE
- TOTALE

GRADO DI COERENZA

- COERENTE
- PARZIALMENTE COERENTE
- TOTALMENTE INCOERENTE

GRADO DI OCCUPAZIONE

- OCCUPATO
- PARZIALMENTE OCCUPATO
- NON OCCUPATO

DEST. PREVALENTE - P. TERRA

Residenziale

DEST. PREV. - P. SUPERIORI

Residenziale

DATI OPERATIVI DI PROGETTO

GRADO DI OPERATIVITA'

- RESTAURO E RISANAMENTO CONSERVATIVO - 1° LIVELLO
- RESTAURO E RISANAMENTO CONSERVATIVO - 2° LIVELLO
- RISTRUTTURAZIONE EDILIZIA

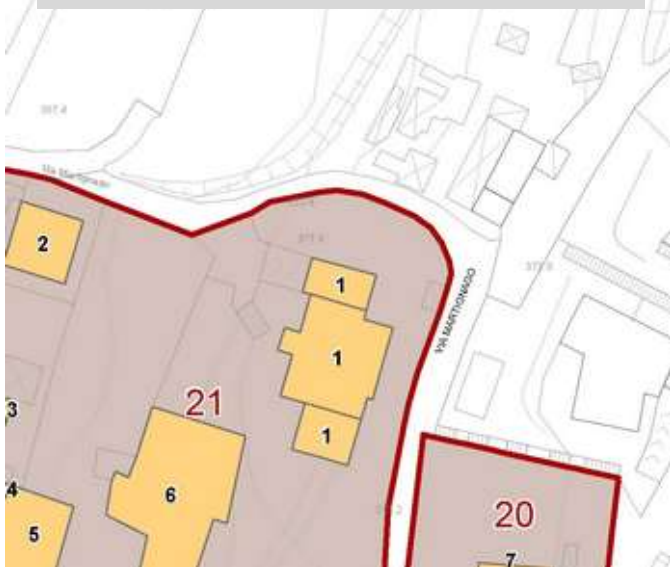
Prescrizioni:

RECUPERO DEI SOTTOTETTI ESISTENTI

- NON AMMESSO
- AMMESSO - AI SENSI DEL TITOLO IV L.R. 12/2005
- AMMESSO SECONDO I LIMITI E PRESCRIZIONI SPECIFICHE

Prescrizioni per recupero ai fini abitativi dei sottotetti:

LOCALIZZAZIONE IMMOBILE



ESTRATTO IMMAGINE DA RILIEVO





ID nucleo: 21

ID edificio: 2

Località: Martignago

DATI DI RILEVAZIONE E ANALISI

CATEGORIA EDIFICIO

- EDIFICIO PRINCIPALE
- EDIFICIO PERTINENZIALE
- EDIFICIO ACCESSORIO

LIVELLO DI DISSESTO

- ASSENTE
- PARZIALE
- TOTALE

GRADO DI OCCUPAZIONE

- OCCUPATO
- PARZIALMENTE OCCUPATO
- NON OCCUPATO

TIPO DI RILEVANZA

- TIPOLOGICA
- DI CONTESTO
- NEUTRA / NESSUNA RILEVANZA

GRADO DI COERENZA

- COERENTE
- PARZIALMENTE COERENTE
- TOTALMENTE INCOERENTE

DEST. PREVALENTE - P. TERRA

Residenziale

DEST. PREV. - P. SUPERIORI

DATI OPERATIVI DI PROGETTO

GRADO DI OPERATIVITA'

- RESTAURO E RISANAMENTO CONSERVATIVO - 1° LIVELLO
- RESTAURO E RISANAMENTO CONSERVATIVO - 2° LIVELLO
- RISTRUTTURAZIONE EDILIZIA

Prescrizioni:

RECUPERO DEI SOTTOTETTI ESISTENTI

- NON AMMESSO
- AMMESSO - AI SENSI DEL TITOLO IV L.R. 12/2005
- AMMESSO SECONDO I LIMITI E PRESCRIZIONI SPECIFICHE

Prescrizioni per recupero ai fini abitativi dei sottotetti:

LOCALIZZAZIONE IMMOBILE



ESTRATTO IMMAGINE DA RILIEVO





ID nucleo: 21

ID edificio: 3

Località: Martignago

DATI DI RILEVAZIONE E ANALISI

CATEGORIA EDIFICIO

- EDIFICIO PRINCIPALE
- EDIFICIO PERTINENZIALE
- EDIFICIO ACCESSORIO

LIVELLO DI DISSESTO

- ASSENTE
- PARZIALE
- TOTALE

GRADO DI OCCUPAZIONE

- OCCUPATO
- PARZIALMENTE OCCUPATO
- NON OCCUPATO

TIPO DI RILEVANZA

- TIPOLOGICA
- DI CONTESTO
- NEUTRA / NESSUNA RILEVANZA

GRADO DI COERENZA

- COERENTE
- PARZIALMENTE COERENTE
- TOTALMENTE INCOERENTE

DEST. PREVALENTE - P. TERRA

Residenziale

DEST. PREV. - P. SUPERIORI

DATI OPERATIVI DI PROGETTO

GRADO DI OPERATIVITA'

- RESTAURO E RISANAMENTO CONSERVATIVO - 1° LIVELLO
- RESTAURO E RISANAMENTO CONSERVATIVO - 2° LIVELLO
- RISTRUTTURAZIONE EDILIZIA

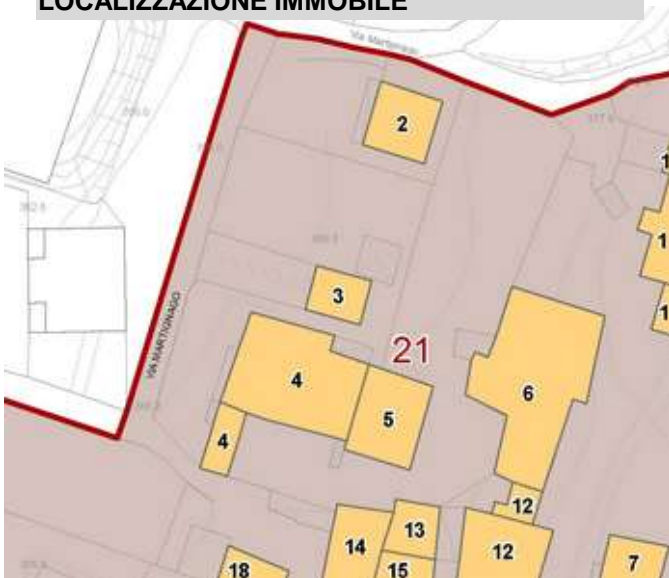
Prescrizioni:

RECUPERO DEI SOTTOTETTI ESISTENTI

- NON AMMESSO
- AMMESSO - AI SENSI DEL TITOLO IV L.R. 12/2005
- AMMESSO SECONDO I LIMITI E PRESCRIZIONI SPECIFICHE

Prescrizioni per recupero ai fini abitativi dei sottotetti:

LOCALIZZAZIONE IMMOBILE



ESTRATTO IMMAGINE DA RILIEVO





ID nucleo: 21

ID edificio: 4

Località: Martignago

DATI DI RILEVAZIONE E ANALISI

CATEGORIA EDIFICIO

- EDIFICIO PRINCIPALE
- EDIFICIO PERTINENZIALE
- EDIFICIO ACCESSORIO

LIVELLO DI DISSESTO

- ASSENTE
- PARZIALE
- TOTALE

GRADO DI OCCUPAZIONE

- OCCUPATO
- PARZIALMENTE OCCUPATO
- NON OCCUPATO

TIPO DI RILEVANZA

- TIPOLOGICA
- DI CONTESTO
- NEUTRA / NESSUNA RILEVANZA

GRADO DI COERENZA

- COERENTE
- PARZIALMENTE COERENTE
- TOTALMENTE INCOERENTE

DEST. PREVALENTE - P. TERRA

Residenziale

DEST. PREV. - P. SUPERIORI

Residenziale

DATI OPERATIVI DI PROGETTO

GRADO DI OPERATIVITA'

- RESTAURO E RISANAMENTO CONSERVATIVO - 1° LIVELLO
- RESTAURO E RISANAMENTO CONSERVATIVO - 2° LIVELLO
- RISTRUTTURAZIONE EDILIZIA

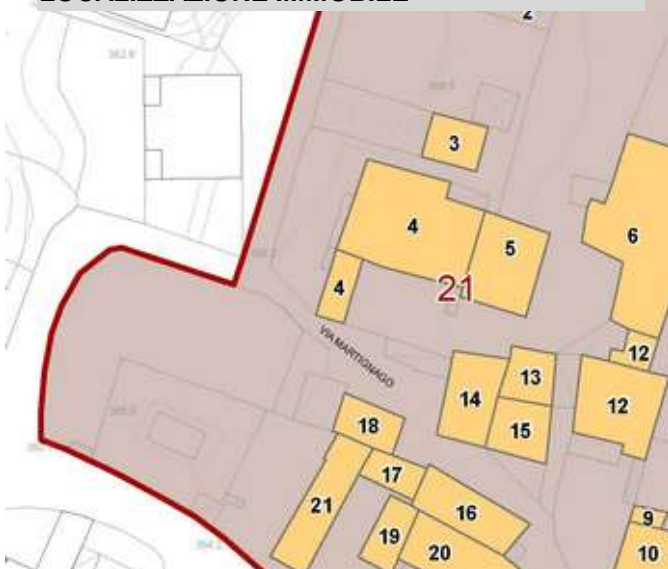
Prescrizioni:

RECUPERO DEI SOTTOTETTI ESISTENTI

- NON AMMESSO
- AMMESSO - AI SENSI DEL TITOLO IV L.R. 12/2005
- AMMESSO SECONDO I LIMITI E PRESCRIZIONI SPECIFICHE

Prescrizioni per recupero ai fini abitativi dei sottotetti:

LOCALIZZAZIONE IMMOBILE



ESTRATTO IMMAGINE DA RILIEVO





ID nucleo: 21

ID edificio: 5

Località: Martignago

DATI DI RILEVAZIONE E ANALISI

CATEGORIA EDIFICIO

- EDIFICIO PRINCIPALE
- EDIFICIO PERTINENZIALE
- EDIFICIO ACCESSORIO

LIVELLO DI DISSESTO

- ASSENTE
- PARZIALE
- TOTALE

GRADO DI OCCUPAZIONE

- OCCUPATO
- PARZIALMENTE OCCUPATO
- NON OCCUPATO

TIPO DI RILEVANZA

- TIPOLOGICA
- DI CONTESTO
- NEUTRA / NESSUNA RILEVANZA

GRADO DI COERENZA

- COERENTE
- PARZIALMENTE COERENTE
- TOTALMENTE INCOERENTE

DEST. PREVALENTE - P. TERRA

Residenziale

DEST. PREV. - P. SUPERIORI

Residenziale

DATI OPERATIVI DI PROGETTO

GRADO DI OPERATIVITA'

- RESTAURO E RISANAMENTO CONSERVATIVO - 1° LIVELLO
- RESTAURO E RISANAMENTO CONSERVATIVO - 2° LIVELLO
- RISTRUTTURAZIONE EDILIZIA

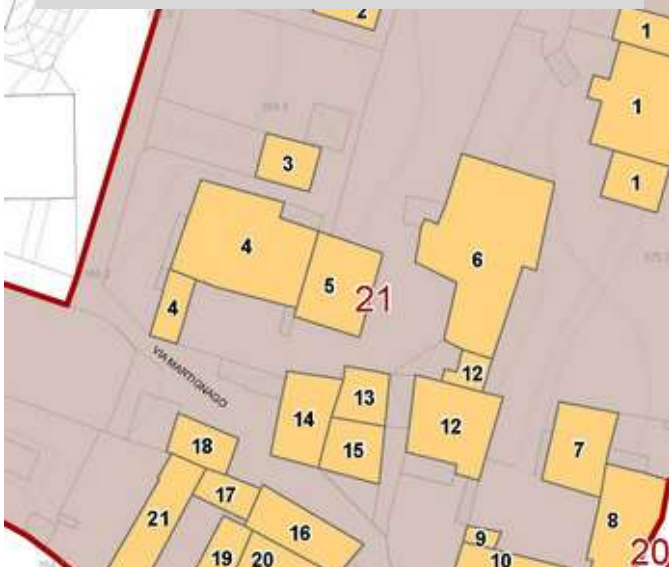
Prescrizioni:

RECUPERO DEI SOTTOTETTI ESISTENTI

- NON AMMESSO
- AMMESSO - AI SENSI DEL TITOLO IV L.R. 12/2005
- AMMESSO SECONDO I LIMITI E PRESCRIZIONI SPECIFICHE

Prescrizioni per recupero ai fini abitativi dei sottotetti:

LOCALIZZAZIONE IMMOBILE



ESTRATTO IMMAGINE DA RILIEVO





ID nucleo: 21

ID edificio: 6

Località: Martignago

DATI DI RILEVAZIONE E ANALISI

CATEGORIA EDIFICIO

- EDIFICIO PRINCIPALE
- EDIFICIO PERTINENZIALE
- EDIFICIO ACCESSORIO

LIVELLO DI DISSESTO

- ASSENTE
- PARZIALE
- TOTALE

GRADO DI OCCUPAZIONE

- OCCUPATO
- PARZIALMENTE OCCUPATO
- NON OCCUPATO

TIPO DI RILEVANZA

- TIPOLOGICA
- DI CONTESTO
- NEUTRA / NESSUNA RILEVANZA

GRADO DI COERENZA

- COERENTE
- PARZIALMENTE COERENTE
- TOTALMENTE INCOERENTE

DEST. PREVALENTE - P. TERRA

Residenziale

DEST. PREV. - P. SUPERIORI

DATI OPERATIVI DI PROGETTO

GRADO DI OPERATIVITA'

- RESTAURO E RISANAMENTO CONSERVATIVO - 1° LIVELLO
- RESTAURO E RISANAMENTO CONSERVATIVO - 2° LIVELLO
- RISTRUTTURAZIONE EDILIZIA

Prescrizioni:

RECUPERO DEI SOTTOTETTI ESISTENTI

- NON AMMESSO
- AMMESSO - AI SENSI DEL TITOLO IV L.R. 12/2005
- AMMESSO SECONDO I LIMITI E PRESCRIZIONI SPECIFICHE

Prescrizioni per recupero ai fini abitativi dei sottotetti:

LOCALIZZAZIONE IMMOBILE



ESTRATTO IMMAGINE DA RILIEVO





ID nucleo: 21

ID edificio: 7

Località: Martignago

DATI DI RILEVAZIONE E ANALISI

CATEGORIA EDIFICIO

- EDIFICIO PRINCIPALE
- EDIFICIO PERTINENZIALE
- EDIFICIO ACCESSORIO

TIPO DI RILEVANZA

- TIPOLOGICA
- DI CONTESTO
- NEUTRA / NESSUNA RILEVANZA

LIVELLO DI DISSESTO

- ASSENTE
- PARZIALE
- TOTALE

GRADO DI COERENZA

- COERENTE
- PARZIALMENTE COERENTE
- TOTALMENTE INCOERENTE

GRADO DI OCCUPAZIONE

- OCCUPATO
- PARZIALMENTE OCCUPATO
- NON OCCUPATO

DEST. PREVALENTE - P. TERRA

Residenziale

DEST. PREV. - P. SUPERIORI

Residenziale

DATI OPERATIVI DI PROGETTO

GRADO DI OPERATIVITA'

- RESTAURO E RISANAMENTO CONSERVATIVO - 1° LIVELLO
- RESTAURO E RISANAMENTO CONSERVATIVO - 2° LIVELLO
- RISTRUTTURAZIONE EDILIZIA

Prescrizioni:

RECUPERO DEI SOTTOTETTI ESISTENTI

- NON AMMESSO
- AMMESSO - AI SENSI DEL TITOLO IV L.R. 12/2005
- AMMESSO SECONDO I LIMITI E PRESCRIZIONI SPECIFICHE

Prescrizioni per recupero ai fini abitativi dei sottotetti:

LOCALIZZAZIONE IMMOBILE



ESTRATTO IMMAGINE DA RILIEVO





ID nucleo: 21

ID edificio: 8

Località: Martignago

DATI DI RILEVAZIONE E ANALISI

CATEGORIA EDIFICIO

- EDIFICIO PRINCIPALE
- EDIFICIO PERTINENZIALE
- EDIFICIO ACCESSORIO

LIVELLO DI DISSESTO

- ASSENTE
- PARZIALE
- TOTALE

GRADO DI OCCUPAZIONE

- OCCUPATO
- PARZIALMENTE OCCUPATO
- NON OCCUPATO

TIPO DI RILEVANZA

- TIPOLOGICA
- DI CONTESTO
- NEUTRA / NESSUNA RILEVANZA

GRADO DI COERENZA

- COERENTE
- PARZIALMENTE COERENTE
- TOTALMENTE INCOERENTE

DEST. PREVALENTE - P. TERRA

Residenziale

DEST. PREV. - P. SUPERIORI

Residenziale

DATI OPERATIVI DI PROGETTO

GRADO DI OPERATIVITA'

- RESTAURO E RISANAMENTO CONSERVATIVO - 1° LIVELLO
- RESTAURO E RISANAMENTO CONSERVATIVO - 2° LIVELLO
- RISTRUTTURAZIONE EDILIZIA

Prescrizioni:

RECUPERO DEI SOTTOTETTI ESISTENTI

- NON AMMESSO
- AMMESSO - AI SENSI DEL TITOLO IV L.R. 12/2005
- AMMESSO SECONDO I LIMITI E PRESCRIZIONI SPECIFICHE

Prescrizioni per recupero ai fini abitativi dei sottotetti:

LOCALIZZAZIONE IMMOBILE



ESTRATTO IMMAGINE DA RILIEVO





ID nucleo: 21

ID edificio: 9

Località: Martignago

DATI DI RILEVAZIONE E ANALISI

CATEGORIA EDIFICIO

- EDIFICIO PRINCIPALE
- EDIFICIO PERTINENZIALE
- EDIFICIO ACCESSORIO

LIVELLO DI DISSESTO

- ASSENTE
- PARZIALE
- TOTALE

GRADO DI OCCUPAZIONE

- OCCUPATO
- PARZIALMENTE OCCUPATO
- NON OCCUPATO

TIPO DI RILEVANZA

- TIPOLOGICA
- DI CONTESTO
- NEUTRA / NESSUNA RILEVANZA

GRADO DI COERENZA

- COERENTE
- PARZIALMENTE COERENTE
- TOTALMENTE INCOERENTE

DEST. PREVALENTE - P. TERRA

Residenziale

DEST. PREV. - P. SUPERIORI

DATI OPERATIVI DI PROGETTO

GRADO DI OPERATIVITA'

- RESTAURO E RISANAMENTO CONSERVATIVO - 1° LIVELLO
- RESTAURO E RISANAMENTO CONSERVATIVO - 2° LIVELLO
- RISTRUTTURAZIONE EDILIZIA

Prescrizioni:

RECUPERO DEI SOTTOTETTI ESISTENTI

- NON AMMESSO
- AMMESSO - AI SENSI DEL TITOLO IV L.R. 12/2005
- AMMESSO SECONDO I LIMITI E PRESCRIZIONI SPECIFICHE

Prescrizioni per recupero ai fini abitativi dei sottotetti:

LOCALIZZAZIONE IMMOBILE



ESTRATTO IMMAGINE DA RILIEVO





ID nucleo: 21

ID edificio: 10

Località: Martignago

DATI DI RILEVAZIONE E ANALISI

CATEGORIA EDIFICIO

- EDIFICIO PRINCIPALE
- EDIFICIO PERTINENZIALE
- EDIFICIO ACCESSORIO

TIPO DI RILEVANZA

- TIPOLOGICA
- DI CONTESTO
- NEUTRA / NESSUNA RILEVANZA

LIVELLO DI DISSESTO

- ASSENTE
- PARZIALE
- TOTALE

GRADO DI COERENZA

- COERENTE
- PARZIALMENTE COERENTE
- TOTALMENTE INCOERENTE

GRADO DI OCCUPAZIONE

- OCCUPATO
- PARZIALMENTE OCCUPATO
- NON OCCUPATO

DEST. PREVALENTE - P. TERRA

Residenziale

DEST. PREV. - P. SUPERIORI

Residenziale

DATI OPERATIVI DI PROGETTO

GRADO DI OPERATIVITA'

- RESTAURO E RISANAMENTO CONSERVATIVO - 1° LIVELLO
- RESTAURO E RISANAMENTO CONSERVATIVO - 2° LIVELLO
- RISTRUTTURAZIONE EDILIZIA

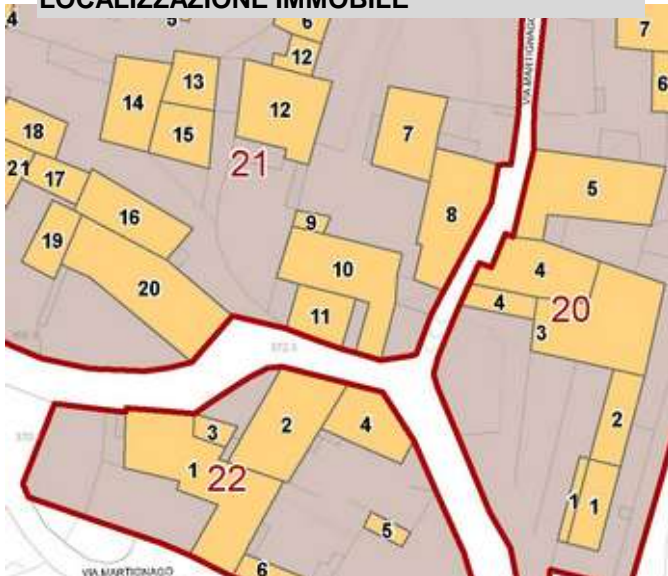
Prescrizioni:

RECUPERO DEI SOTTOTETTI ESISTENTI

- NON AMMESSO
- AMMESSO - AI SENSI DEL TITOLO IV L.R. 12/2005
- AMMESSO SECONDO I LIMITI E PRESCRIZIONI SPECIFICHE

Prescrizioni per recupero ai fini abitativi dei sottotetti:

LOCALIZZAZIONE IMMOBILE



ESTRATTO IMMAGINE DA RILIEVO





ID nucleo: 21

ID edificio: 11

Località: Martignago

DATI DI RILEVAZIONE E ANALISI

CATEGORIA EDIFICIO

- EDIFICIO PRINCIPALE
- EDIFICIO PERTINENZIALE
- EDIFICIO ACCESSORIO

LIVELLO DI DISSESTO

- ASSENTE
- PARZIALE
- TOTALE

GRADO DI OCCUPAZIONE

- OCCUPATO
- PARZIALMENTE OCCUPATO
- NON OCCUPATO

TIPO DI RILEVANZA

- TIPOLOGICA
- DI CONTESTO
- NEUTRA / NESSUNA RILEVANZA

GRADO DI COERENZA

- COERENTE
- PARZIALMENTE COERENTE
- TOTALMENTE INCOERENTE

DEST. PREVALENTE - P. TERRA
Residenziale

DEST. PREV. - P. SUPERIORI

DATI OPERATIVI DI PROGETTO

GRADO DI OPERATIVITA'

- RESTAURO E RISANAMENTO CONSERVATIVO - 1° LIVELLO
- RESTAURO E RISANAMENTO CONSERVATIVO - 2° LIVELLO
- RISTRUTTURAZIONE EDILIZIA

Prescrizioni:

RECUPERO DEI SOTTOTETTI ESISTENTI

- NON AMMESSO
- AMMESSO - AI SENSI DEL TITOLO IV L.R. 12/2005
- AMMESSO SECONDO I LIMITI E PRESCRIZIONI SPECIFICHE

Prescrizioni per recupero ai fini abitativi dei sottotetti:

LOCALIZZAZIONE IMMOBILE



ESTRATTO IMMAGINE DA RILIEVO

IMMAGINE NON PRESENTE



ID nucleo: 21

ID edificio: 12

Località: Martignago

DATI DI RILEVAZIONE E ANALISI

CATEGORIA EDIFICIO

- EDIFICIO PRINCIPALE
- EDIFICIO PERTINENZIALE
- EDIFICIO ACCESSORIO

LIVELLO DI DISSESTO

- ASSENTE
- PARZIALE
- TOTALE

GRADO DI OCCUPAZIONE

- OCCUPATO
- PARZIALMENTE OCCUPATO
- NON OCCUPATO

TIPO DI RILEVANZA

- TIPOLOGICA
- DI CONTESTO
- NEUTRA / NESSUNA RILEVANZA

GRADO DI COERENZA

- COERENTE
- PARZIALMENTE COERENTE
- TOTALMENTE INCOERENTE

DEST. PREVALENTE - P. TERRA

Residenziale

DEST. PREV. - P. SUPERIORI

Residenziale

DATI OPERATIVI DI PROGETTO

GRADO DI OPERATIVITA'

- RESTAURO E RISANAMENTO CONSERVATIVO - 1° LIVELLO
- RESTAURO E RISANAMENTO CONSERVATIVO - 2° LIVELLO
- RISTRUTTURAZIONE EDILIZIA

Prescrizioni:

RECUPERO DEI SOTTOTETTI ESISTENTI

- NON AMMESSO
- AMMESSO - AI SENSI DEL TITOLO IV L.R. 12/2005
- AMMESSO SECONDO I LIMITI E PRESCRIZIONI SPECIFICHE

Prescrizioni per recupero ai fini abitativi dei sottotetti:

LOCALIZZAZIONE IMMOBILE



ESTRATTO IMMAGINE DA RILIEVO





ID nucleo: 21

ID edificio: 13

Località: Martignago

DATI DI RILEVAZIONE E ANALISI

CATEGORIA EDIFICIO

- EDIFICIO PRINCIPALE
- EDIFICIO PERTINENZIALE
- EDIFICIO ACCESSORIO

LIVELLO DI DISSESTO

- ASSENTE
- PARZIALE
- TOTALE

GRADO DI OCCUPAZIONE

- OCCUPATO
- PARZIALMENTE OCCUPATO
- NON OCCUPATO

TIPO DI RILEVANZA

- TIPOLOGICA
- DI CONTESTO
- NEUTRA / NESSUNA RILEVANZA

GRADO DI COERENZA

- COERENTE
- PARZIALMENTE COERENTE
- TOTALMENTE INCOERENTE

DEST. PREVALENTE - P. TERRA

Residenziale

DEST. PREV. - P. SUPERIORI

DATI OPERATIVI DI PROGETTO

GRADO DI OPERATIVITA'

- RESTAURO E RISANAMENTO CONSERVATIVO - 1° LIVELLO
- RESTAURO E RISANAMENTO CONSERVATIVO - 2° LIVELLO
- RISTRUTTURAZIONE EDILIZIA

Prescrizioni:

RECUPERO DEI SOTTOTETTI ESISTENTI

- NON AMMESSO
- AMMESSO - AI SENSI DEL TITOLO IV L.R. 12/2005
- AMMESSO SECONDO I LIMITI E PRESCRIZIONI SPECIFICHE

Prescrizioni per recupero ai fini abitativi dei sottotetti:

LOCALIZZAZIONE IMMOBILE



ESTRATTO IMMAGINE DA RILIEVO

IMMAGINE NON PRESENTE



ID nucleo: 21

ID edificio: 14

Località: Martignago

DATI DI RILEVAZIONE E ANALISI

CATEGORIA EDIFICIO

- EDIFICIO PRINCIPALE
- EDIFICIO PERTINENZIALE
- EDIFICIO ACCESSORIO

LIVELLO DI DISSESTO

- ASSENTE
- PARZIALE
- TOTALE

GRADO DI OCCUPAZIONE

- OCCUPATO
- PARZIALMENTE OCCUPATO
- NON OCCUPATO

TIPO DI RILEVANZA

- TIPOLOGICA
- DI CONTESTO
- NEUTRA / NESSUNA RILEVANZA

GRADO DI COERENZA

- COERENTE
- PARZIALMENTE COERENTE
- TOTALMENTE INCOERENTE

DEST. PREVALENTE - P. TERRA

Residenziale

DEST. PREV. - P. SUPERIORI

Residenziale

DATI OPERATIVI DI PROGETTO

GRADO DI OPERATIVITA'

- RESTAURO E RISANAMENTO CONSERVATIVO - 1° LIVELLO
- RESTAURO E RISANAMENTO CONSERVATIVO - 2° LIVELLO
- RISTRUTTURAZIONE EDILIZIA

Prescrizioni:

RECUPERO DEI SOTTOTETTI ESISTENTI

- NON AMMESSO
- AMMESSO - AI SENSI DEL TITOLO IV L.R. 12/2005
- AMMESSO SECONDO I LIMITI E PRESCRIZIONI SPECIFICHE

Prescrizioni per recupero ai fini abitativi dei sottotetti:

E' consentito il soprizzo fino all'allineamento di gronda degli edifici contigui identificato nelle presenti schede con i codici 21-13 e 21-15.

LOCALIZZAZIONE IMMOBILE



ESTRATTO IMMAGINE DA RILIEVO





ID nucleo: 21

ID edificio: 15

Località: Martignago

DATI DI RILEVAZIONE E ANALISI

CATEGORIA EDIFICIO

- EDIFICIO PRINCIPALE
- EDIFICIO PERTINENZIALE
- EDIFICIO ACCESSORIO

LIVELLO DI DISSESTO

- ASSENTE
- PARZIALE
- TOTALE

GRADO DI OCCUPAZIONE

- OCCUPATO
- PARZIALMENTE OCCUPATO
- NON OCCUPATO

TIPO DI RILEVANZA

- TIPOLOGICA
- DI CONTESTO
- NEUTRA / NESSUNA RILEVANZA

GRADO DI COERENZA

- COERENTE
- PARZIALMENTE COERENTE
- TOTALMENTE INCOERENTE

DEST. PREVALENTE - P. TERRA

Residenziale

DEST. PREV. - P. SUPERIORI

Residenziale

DATI OPERATIVI DI PROGETTO

GRADO DI OPERATIVITA'

- RESTAURO E RISANAMENTO CONSERVATIVO - 1° LIVELLO
- RESTAURO E RISANAMENTO CONSERVATIVO - 2° LIVELLO
- RISTRUTTURAZIONE EDILIZIA

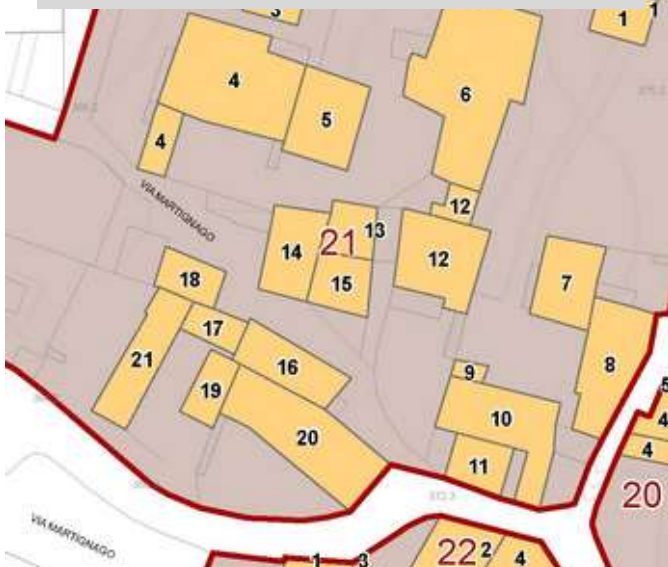
Prescrizioni:

RECUPERO DEI SOTTOTETTI ESISTENTI

- NON AMMESSO
- AMMESSO - AI SENSI DEL TITOLO IV L.R. 12/2005
- AMMESSO SECONDO I LIMITI E PRESCRIZIONI SPECIFICHE

Prescrizioni per recupero ai fini abitativi dei sottotetti:

LOCALIZZAZIONE IMMOBILE



ESTRATTO IMMAGINE DA RILIEVO





ID nucleo: 21

ID edificio: 16

Località: Martignago

DATI DI RILEVAZIONE E ANALISI

CATEGORIA EDIFICIO

- EDIFICIO PRINCIPALE
- EDIFICIO PERTINENZIALE
- EDIFICIO ACCESSORIO

LIVELLO DI DISSESTO

- ASSENTE
- PARZIALE
- TOTALE

GRADO DI OCCUPAZIONE

- OCCUPATO
- PARZIALMENTE OCCUPATO
- NON OCCUPATO

TIPO DI RILEVANZA

- TIPOLOGICA
- DI CONTESTO
- NEUTRA / NESSUNA RILEVANZA

GRADO DI COERENZA

- COERENTE
- PARZIALMENTE COERENTE
- TOTALMENTE INCOERENTE

DEST. PREVALENTE - P. TERRA

Residenziale

DEST. PREV. - P. SUPERIORI

Residenziale

DATI OPERATIVI DI PROGETTO

GRADO DI OPERATIVITA'

- RESTAURO E RISANAMENTO CONSERVATIVO - 1° LIVELLO
- RESTAURO E RISANAMENTO CONSERVATIVO - 2° LIVELLO
- RISTRUTTURAZIONE EDILIZIA

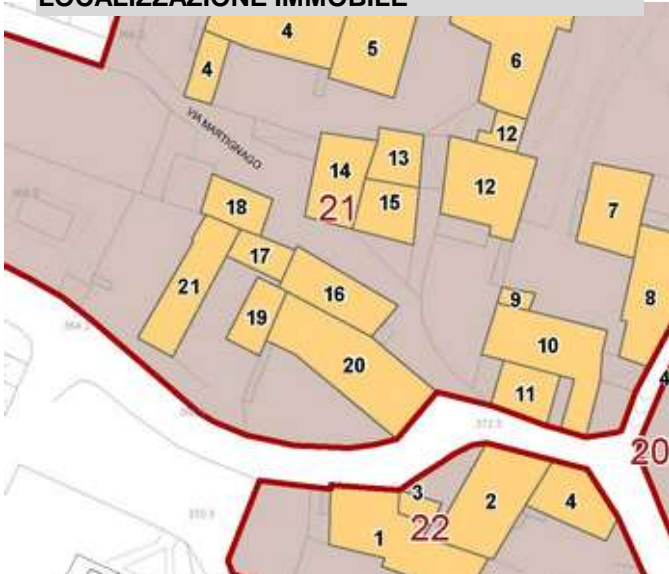
Prescrizioni:

RECUPERO DEI SOTTOTETTI ESISTENTI

- NON AMMESSO
- AMMESSO - AI SENSI DEL TITOLO IV L.R. 12/2005
- AMMESSO SECONDO I LIMITI E PRESCRIZIONI SPECIFICHE

Prescrizioni per recupero ai fini abitativi dei sottotetti:

LOCALIZZAZIONE IMMOBILE



ESTRATTO IMMAGINE DA RILIEVO





ID nucleo: 21

ID edificio: 17

Località: Martignago

DATI DI RILEVAZIONE E ANALISI

CATEGORIA EDIFICIO

- EDIFICIO PRINCIPALE
- EDIFICIO PERTINENZIALE
- EDIFICIO ACCESSORIO

LIVELLO DI DISSESTO

- ASSENTE
- PARZIALE
- TOTALE

GRADO DI OCCUPAZIONE

- OCCUPATO
- PARZIALMENTE OCCUPATO
- NON OCCUPATO

TIPO DI RILEVANZA

- TIPOLOGICA
- DI CONTESTO
- NEUTRA / NESSUNA RILEVANZA

GRADO DI COERENZA

- COERENTE
- PARZIALMENTE COERENTE
- TOTALMENTE INCOERENTE

DEST. PREVALENTE - P. TERRA

Residenziale

DEST. PREV. - P. SUPERIORI

DATI OPERATIVI DI PROGETTO

GRADO DI OPERATIVITA'

- RESTAURO E RISANAMENTO CONSERVATIVO - 1° LIVELLO
- RESTAURO E RISANAMENTO CONSERVATIVO - 2° LIVELLO
- RISTRUTTURAZIONE EDILIZIA

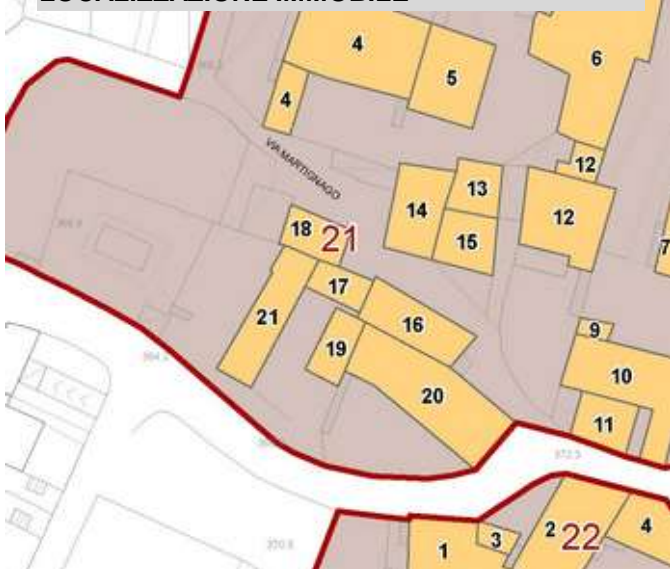
Prescrizioni:

RECUPERO DEI SOTTOTETTI ESISTENTI

- NON AMMESSO
- AMMESSO - AI SENSI DEL TITOLO IV L.R. 12/2005
- AMMESSO SECONDO I LIMITI E PRESCRIZIONI SPECIFICHE

Prescrizioni per recupero ai fini abitativi dei sottotetti:

LOCALIZZAZIONE IMMOBILE



ESTRATTO IMMAGINE DA RILIEVO





ID nucleo: 21

ID edificio: 18

Località: Martignago

DATI DI RILEVAZIONE E ANALISI

CATEGORIA EDIFICIO

- EDIFICIO PRINCIPALE
- EDIFICIO PERTINENZIALE
- EDIFICIO ACCESSORIO

LIVELLO DI DISSESTO

- ASSENTE
- PARZIALE
- TOTALE

GRADO DI OCCUPAZIONE

- OCCUPATO
- PARZIALMENTE OCCUPATO
- NON OCCUPATO

TIPO DI RILEVANZA

- TIPOLOGICA
- DI CONTESTO
- NEUTRA / NESSUNA RILEVANZA

GRADO DI COERENZA

- COERENTE
- PARZIALMENTE COERENTE
- TOTALMENTE INCOERENTE

DEST. PREVALENTE - P. TERRA

Residenziale

DEST. PREV. - P. SUPERIORI

Residenziale

DATI OPERATIVI DI PROGETTO

GRADO DI OPERATIVITA'

- RESTAURO E RISANAMENTO CONSERVATIVO - 1° LIVELLO
- RESTAURO E RISANAMENTO CONSERVATIVO - 2° LIVELLO
- RISTRUTTURAZIONE EDILIZIA

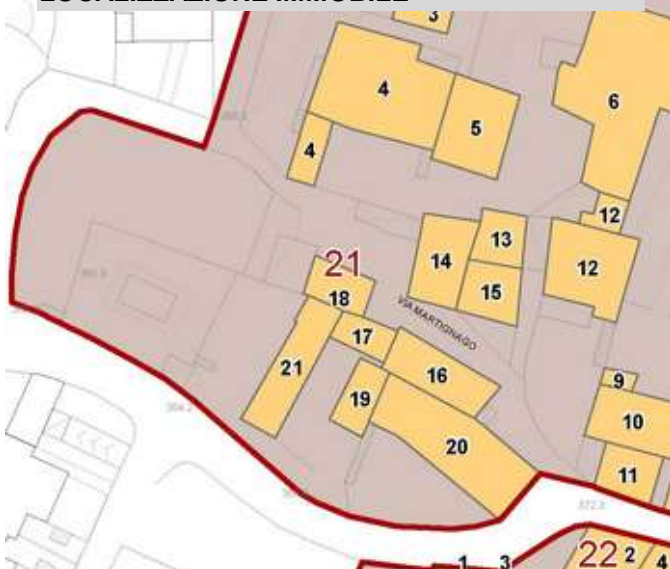
Prescrizioni:

RECUPERO DEI SOTTOTETTI ESISTENTI

- NON AMMESSO
- AMMESSO - AI SENSI DEL TITOLO IV L.R. 12/2005
- AMMESSO SECONDO I LIMITI E PRESCRIZIONI SPECIFICHE

Prescrizioni per recupero ai fini abitativi dei sottotetti:

LOCALIZZAZIONE IMMOBILE



ESTRATTO IMMAGINE DA RILIEVO





ID nucleo: 21

ID edificio: 19

Località: Martignago

DATI DI RILEVAZIONE E ANALISI

CATEGORIA EDIFICIO

- EDIFICIO PRINCIPALE
- EDIFICIO PERTINENZIALE
- EDIFICIO ACCESSORIO

LIVELLO DI DISSESTO

- ASSENTE
- PARZIALE
- TOTALE

GRADO DI OCCUPAZIONE

- OCCUPATO
- PARZIALMENTE OCCUPATO
- NON OCCUPATO

TIPO DI RILEVANZA

- TIPOLOGICA
- DI CONTESTO
- NEUTRA / NESSUNA RILEVANZA

GRADO DI COERENZA

- COERENTE
- PARZIALMENTE COERENTE
- TOTALMENTE INCOERENTE

DEST. PREVALENTE - P. TERRA

Artigianale

DEST. PREV. - P. SUPERIORI

Residenziale

DATI OPERATIVI DI PROGETTO

GRADO DI OPERATIVITA'

- RESTAURO E RISANAMENTO CONSERVATIVO - 1° LIVELLO
- RESTAURO E RISANAMENTO CONSERVATIVO - 2° LIVELLO
- RISTRUTTURAZIONE EDILIZIA

Prescrizioni:

RECUPERO DEI SOTTOTETTI ESISTENTI

- NON AMMESSO
- AMMESSO - AI SENSI DEL TITOLO IV L.R. 12/2005
- AMMESSO SECONDO I LIMITI E PRESCRIZIONI SPECIFICHE

Prescrizioni per recupero ai fini abitativi dei sottotetti:

LOCALIZZAZIONE IMMOBILE



ESTRATTO IMMAGINE DA RILIEVO





ID nucleo: 21

ID edificio: 20

Località: Martignago

DATI DI RILEVAZIONE E ANALISI

CATEGORIA EDIFICIO

- EDIFICIO PRINCIPALE
- EDIFICIO PERTINENZIALE
- EDIFICIO ACCESSORIO

TIPO DI RILEVANZA

- TIPOLOGICA
- DI CONTESTO
- NEUTRA / NESSUNA RILEVANZA

LIVELLO DI DISSESTO

- ASSENTE
- PARZIALE
- TOTALE

GRADO DI COERENZA

- COERENTE
- PARZIALMENTE COERENTE
- TOTALMENTE INCOERENTE

GRADO DI OCCUPAZIONE

- OCCUPATO
- PARZIALMENTE OCCUPATO
- NON OCCUPATO

DEST. PREVALENTE - P. TERRA

Residenziale

DEST. PREV. - P. SUPERIORI

Residenziale

DATI OPERATIVI DI PROGETTO

GRADO DI OPERATIVITA'

- RESTAURO E RISANAMENTO CONSERVATIVO - 1° LIVELLO
- RESTAURO E RISANAMENTO CONSERVATIVO - 2° LIVELLO
- RISTRUTTURAZIONE EDILIZIA

Prescrizioni:

RECUPERO DEI SOTTOTETTI ESISTENTI

- NON AMMESSO
- AMMESSO - AI SENSI DEL TITOLO IV L.R. 12/2005
- AMMESSO SECONDO I LIMITI E PRESCRIZIONI SPECIFICHE

Prescrizioni per recupero ai fini abitativi dei sottotetti:

LOCALIZZAZIONE IMMOBILE



ESTRATTO IMMAGINE DA RILIEVO





ID nucleo: 21

ID edificio: 21

Località: Martignago

DATI DI RILEVAZIONE E ANALISI

CATEGORIA EDIFICIO

- EDIFICIO PRINCIPALE
- EDIFICIO PERTINENZIALE
- EDIFICIO ACCESSORIO

TIPO DI RILEVANZA

- TIPOLOGICA
- DI CONTESTO
- NEUTRA / NESSUNA RILEVANZA

LIVELLO DI DISSESTO

- ASSENTE
- PARZIALE
- TOTALE

GRADO DI COERENZA

- COERENTE
- PARZIALMENTE COERENTE
- TOTALMENTE INCOERENTE

GRADO DI OCCUPAZIONE

- OCCUPATO
- PARZIALMENTE OCCUPATO
- NON OCCUPATO

DEST. PREVALENTE - P. TERRA

Residenziale

DEST. PREV. - P. SUPERIORI

Residenziale

DATI OPERATIVI DI PROGETTO

GRADO DI OPERATIVITA'

- RESTAURO E RISANAMENTO CONSERVATIVO - 1° LIVELLO
- RESTAURO E RISANAMENTO CONSERVATIVO - 2° LIVELLO
- RISTRUTTURAZIONE EDILIZIA

Prescrizioni:

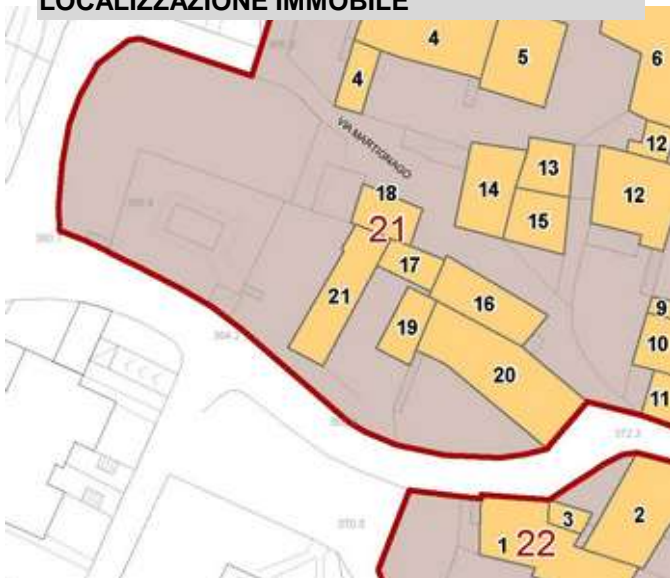
RECUPERO DEI SOTTOTETTI ESISTENTI

- NON AMMESSO
- AMMESSO - AI SENSI DEL TITOLO IV L.R. 12/2005
- AMMESSO SECONDO I LIMITI E PRESCRIZIONI SPECIFICHE

Prescrizioni per recupero ai fini abitativi dei sottotetti:

E' consentito il soprizzo fino all'allineamento di gronda dell'edificio contiguo più basso identificato nelle presenti schede con il codice 21-18.

LOCALIZZAZIONE IMMOBILE



ESTRATTO IMMAGINE DA RILIEVO





ID nucleo: 22

ID edificio: 1

Località: Martignago

DATI DI RILEVAZIONE E ANALISI

CATEGORIA EDIFICIO

- EDIFICIO PRINCIPALE
- EDIFICIO PERTINENZIALE
- EDIFICIO ACCESSORIO

LIVELLO DI DISSESTO

- ASSENTE
- PARZIALE
- TOTALE

GRADO DI OCCUPAZIONE

- OCCUPATO
- PARZIALMENTE OCCUPATO
- NON OCCUPATO

TIPO DI RILEVANZA

- TIPOLOGICA
- DI CONTESTO
- NEUTRA / NESSUNA RILEVANZA

GRADO DI COERENZA

- COERENTE
- PARZIALMENTE COERENTE
- TOTALMENTE INCOERENTE

DEST. PREVALENTE - P. TERRA

Residenziale

DEST. PREV. - P. SUPERIORI

Residenziale

DATI OPERATIVI DI PROGETTO

GRADO DI OPERATIVITA'

- RESTAURO E RISANAMENTO CONSERVATIVO - 1° LIVELLO
- RESTAURO E RISANAMENTO CONSERVATIVO - 2° LIVELLO
- RISTRUTTURAZIONE EDILIZIA

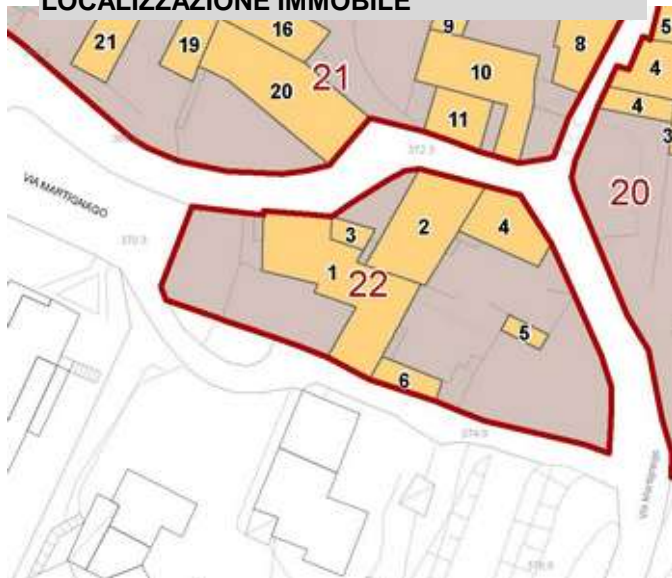
Prescrizioni:

RECUPERO DEI SOTTOTETTI ESISTENTI

- NON AMMESSO
- AMMESSO - AI SENSI DEL TITOLO IV L.R. 12/2005
- AMMESSO SECONDO I LIMITI E PRESCRIZIONI SPECIFICHE

Prescrizioni per recupero ai fini abitativi dei sottotetti:

LOCALIZZAZIONE IMMOBILE



ESTRATTO IMMAGINE DA RILIEVO





ID nucleo: 22

ID edificio: 2

Località: Martignago

DATI DI RILEVAZIONE E ANALISI

CATEGORIA EDIFICIO

- EDIFICIO PRINCIPALE
- EDIFICIO PERTINENZIALE
- EDIFICIO ACCESSORIO

LIVELLO DI DISSESTO

- ASSENTE
- PARZIALE
- TOTALE

GRADO DI OCCUPAZIONE

- OCCUPATO
- PARZIALMENTE OCCUPATO
- NON OCCUPATO

TIPO DI RILEVANZA

- TIPOLOGICA
- DI CONTESTO
- NEUTRA / NESSUNA RILEVANZA

GRADO DI COERENZA

- COERENTE
- PARZIALMENTE COERENTE
- TOTALMENTE INCOERENTE

DEST. PREVALENTE - P. TERRA

Residenziale

DEST. PREV. - P. SUPERIORI

Residenziale

DATI OPERATIVI DI PROGETTO

GRADO DI OPERATIVITA'

- RESTAURO E RISANAMENTO CONSERVATIVO - 1° LIVELLO
- RESTAURO E RISANAMENTO CONSERVATIVO - 2° LIVELLO
- RISTRUTTURAZIONE EDILIZIA

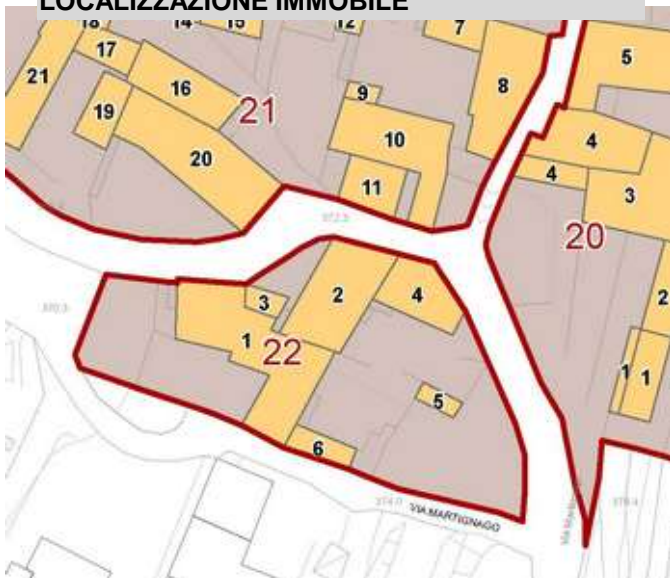
Prescrizioni:

RECUPERO DEI SOTTOTETTI ESISTENTI

- NON AMMESSO
- AMMESSO - AI SENSI DEL TITOLO IV L.R. 12/2005
- AMMESSO SECONDO I LIMITI E PRESCRIZIONI SPECIFICHE

Prescrizioni per recupero ai fini abitativi dei sottotetti:

LOCALIZZAZIONE IMMOBILE



ESTRATTO IMMAGINE DA RILIEVO





ID nucleo: 22

ID edificio: 3

Località: Martignago

DATI DI RILEVAZIONE E ANALISI

CATEGORIA EDIFICIO

- EDIFICIO PRINCIPALE
- EDIFICIO PERTINENZIALE
- EDIFICIO ACCESSORIO

LIVELLO DI DISSESTO

- ASSENTE
- PARZIALE
- TOTALE

GRADO DI OCCUPAZIONE

- OCCUPATO
- PARZIALMENTE OCCUPATO
- NON OCCUPATO

TIPO DI RILEVANZA

- TIPOLOGICA
- DI CONTESTO
- NEUTRA / NESSUNA RILEVANZA

GRADO DI COERENZA

- COERENTE
- PARZIALMENTE COERENTE
- TOTALMENTE INCOERENTE

DEST. PREVALENTE - P. TERRA

Residenziale

DEST. PREV. - P. SUPERIORI

Residenziale

DATI OPERATIVI DI PROGETTO

GRADO DI OPERATIVITA'

- RESTAURO E RISANAMENTO CONSERVATIVO - 1° LIVELLO
- RESTAURO E RISANAMENTO CONSERVATIVO - 2° LIVELLO
- RISTRUTTURAZIONE EDILIZIA

Prescrizioni:

RECUPERO DEI SOTTOTETTI ESISTENTI

- NON AMMESSO
- AMMESSO - AI SENSI DEL TITOLO IV L.R. 12/2005
- AMMESSO SECONDO I LIMITI E PRESCRIZIONI SPECIFICHE

Prescrizioni per recupero ai fini abitativi dei sottotetti:

LOCALIZZAZIONE IMMOBILE



ESTRATTO IMMAGINE DA RILIEVO





ID nucleo: 22

ID edificio: 4

Località: Martignago

DATI DI RILEVAZIONE E ANALISI

CATEGORIA EDIFICIO

- EDIFICIO PRINCIPALE
- EDIFICIO PERTINENZIALE
- EDIFICIO ACCESSORIO

TIPO DI RILEVANZA

- TIPOLOGICA
- DI CONTESTO
- NEUTRA / NESSUNA RILEVANZA

LIVELLO DI DISSESTO

- ASSENTE
- PARZIALE
- TOTALE

GRADO DI COERENZA

- COERENTE
- PARZIALMENTE COERENTE
- TOTALMENTE INCOERENTE

GRADO DI OCCUPAZIONE

- OCCUPATO
- PARZIALMENTE OCCUPATO
- NON OCCUPATO

DEST. PREVALENTE - P. TERRA

Residenziale

DEST. PREV. - P. SUPERIORI

Residenziale

DATI OPERATIVI DI PROGETTO

GRADO DI OPERATIVITA'

- RESTAURO E RISANAMENTO CONSERVATIVO - 1° LIVELLO
- RESTAURO E RISANAMENTO CONSERVATIVO - 2° LIVELLO
- RISTRUTTURAZIONE EDILIZIA

Prescrizioni:

RECUPERO DEI SOTTOTETTI ESISTENTI

- NON AMMESSO
- AMMESSO - AI SENSI DEL TITOLO IV L.R. 12/2005
- AMMESSO SECONDO I LIMITI E PRESCRIZIONI SPECIFICHE

Prescrizioni per recupero ai fini abitativi dei sottotetti:

LOCALIZZAZIONE IMMOBILE



ESTRATTO IMMAGINE DA RILIEVO





ID nucleo: 22

ID edificio: 5

Località: Martignago

DATI DI RILEVAZIONE E ANALISI

CATEGORIA EDIFICIO

- EDIFICIO PRINCIPALE
- EDIFICIO PERTINENZIALE
- EDIFICIO ACCESSORIO

LIVELLO DI DISSESTO

- ASSENTE
- PARZIALE
- TOTALE

GRADO DI OCCUPAZIONE

- OCCUPATO
- PARZIALMENTE OCCUPATO
- NON OCCUPATO

TIPO DI RILEVANZA

- TIPOLOGICA
- DI CONTESTO
- NEUTRA / NESSUNA RILEVANZA

GRADO DI COERENZA

- COERENTE
- PARZIALMENTE COERENTE
- TOTALMENTE INCOERENTE

DEST. PREVALENTE - P. TERRA

Residenziale

DEST. PREV. - P. SUPERIORI

DATI OPERATIVI DI PROGETTO

GRADO DI OPERATIVITA'

- RESTAURO E RISANAMENTO CONSERVATIVO - 1° LIVELLO
- RESTAURO E RISANAMENTO CONSERVATIVO - 2° LIVELLO
- RISTRUTTURAZIONE EDILIZIA

Prescrizioni:

RECUPERO DEI SOTTOTETTI ESISTENTI

- NON AMMESSO
- AMMESSO - AI SENSI DEL TITOLO IV L.R. 12/2005
- AMMESSO SECONDO I LIMITI E PRESCRIZIONI SPECIFICHE

Prescrizioni per recupero ai fini abitativi dei sottotetti:

LOCALIZZAZIONE IMMOBILE



ESTRATTO IMMAGINE DA RILIEVO





ID nucleo: 22

ID edificio: 6

Località: Martignago

DATI DI RILEVAZIONE E ANALISI

CATEGORIA EDIFICIO

- EDIFICIO PRINCIPALE
- EDIFICIO PERTINENZIALE
- EDIFICIO ACCESSORIO

LIVELLO DI DISSESTO

- ASSENTE
- PARZIALE
- TOTALE

GRADO DI OCCUPAZIONE

- OCCUPATO
- PARZIALMENTE OCCUPATO
- NON OCCUPATO

TIPO DI RILEVANZA

- TIPOLOGICA
- DI CONTESTO
- NEUTRA / NESSUNA RILEVANZA

GRADO DI COERENZA

- COERENTE
- PARZIALMENTE COERENTE
- TOTALMENTE INCOERENTE

DEST. PREVALENTE - P. TERRA

Residenziale

DEST. PREV. - P. SUPERIORI

DATI OPERATIVI DI PROGETTO

GRADO DI OPERATIVITA'

- RESTAURO E RISANAMENTO CONSERVATIVO - 1° LIVELLO
- RESTAURO E RISANAMENTO CONSERVATIVO - 2° LIVELLO
- RISTRUTTURAZIONE EDILIZIA

Prescrizioni:

RECUPERO DEI SOTTOTETTI ESISTENTI

- NON AMMESSO
- AMMESSO - AI SENSI DEL TITOLO IV L.R. 12/2005
- AMMESSO SECONDO I LIMITI E PRESCRIZIONI SPECIFICHE

Prescrizioni per recupero ai fini abitativi dei sottotetti:

LOCALIZZAZIONE IMMOBILE



ESTRATTO IMMAGINE DA RILIEVO





ID nucleo: 23

ID edificio: 1

Località: Gussago

DATI DI RILEVAZIONE E ANALISI

CATEGORIA EDIFICIO

- EDIFICIO PRINCIPALE
- EDIFICIO PERTINENZIALE
- EDIFICIO ACCESSORIO

LIVELLO DI DISSESTO

- ASSENTE
- PARZIALE
- TOTALE

GRADO DI OCCUPAZIONE

- OCCUPATO
- PARZIALMENTE OCCUPATO
- NON OCCUPATO

TIPO DI RILEVANZA

- TIPOLOGICA
- DI CONTESTO
- NEUTRA / NESSUNA RILEVANZA

GRADO DI COERENZA

- COERENTE
- PARZIALMENTE COERENTE
- TOTALMENTE INCOERENTE

DEST. PREVALENTE - P. TERRA

Residenziale

DEST. PREV. - P. SUPERIORI

Residenziale

DATI OPERATIVI DI PROGETTO

GRADO DI OPERATIVITA'

- RESTAURO E RISANAMENTO CONSERVATIVO - 1° LIVELLO
- RESTAURO E RISANAMENTO CONSERVATIVO - 2° LIVELLO
- RISTRUTTURAZIONE EDILIZIA

Prescrizioni:

Rimozione delle superfetazioni edilizie.

RECUPERO DEI SOTTOTETTI ESISTENTI

- NON AMMESSO
- AMMESSO - AI SENSI DEL TITOLO IV L.R. 12/2005
- AMMESSO SECONDO I LIMITI E PRESCRIZIONI SPECIFICHE

Prescrizioni per recupero ai fini abitativi dei sottotetti:

LOCALIZZAZIONE IMMOBILE



ESTRATTO IMMAGINE DA RILIEVO





ID nucleo: 23

ID edificio: 2

Località: Gussago

DATI DI RILEVAZIONE E ANALISI

CATEGORIA EDIFICIO

- EDIFICIO PRINCIPALE
- EDIFICIO PERTINENZIALE
- EDIFICIO ACCESSORIO

LIVELLO DI DISSESTO

- ASSENTE
- PARZIALE
- TOTALE

GRADO DI OCCUPAZIONE

- OCCUPATO
- PARZIALMENTE OCCUPATO
- NON OCCUPATO

TIPO DI RILEVANZA

- TIPOLOGICA
- DI CONTESTO
- NEUTRA / NESSUNA RILEVANZA

GRADO DI COERENZA

- COERENTE
- PARZIALMENTE COERENTE
- TOTALMENTE INCOERENTE

DEST. PREVALENTE - P. TERRA
Residenziale

DEST. PREV. - P. SUPERIORI

DATI OPERATIVI DI PROGETTO

GRADO DI OPERATIVITA'

- RESTAURO E RISANAMENTO CONSERVATIVO - 1° LIVELLO
- RESTAURO E RISANAMENTO CONSERVATIVO - 2° LIVELLO
- RISTRUTTURAZIONE EDILIZIA

Prescrizioni:

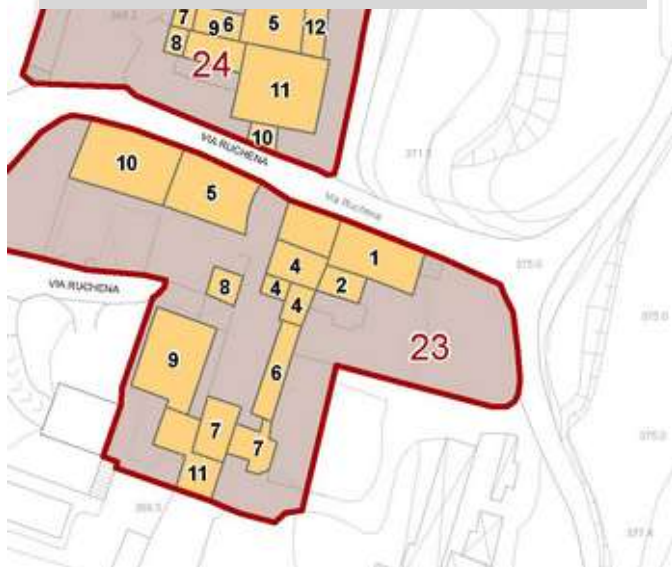
Rimozione delle superfetazioni edilizie.

RECUPERO DEI SOTTOTETTI ESISTENTI

- NON AMMESSO
- AMMESSO - AI SENSI DEL TITOLO IV L.R. 12/2005
- AMMESSO SECONDO I LIMITI E PRESCRIZIONI SPECIFICHE

Prescrizioni per recupero ai fini abitativi dei sottotetti:

LOCALIZZAZIONE IMMOBILE



ESTRATTO IMMAGINE DA RILIEVO





ID nucleo: 23

ID edificio: 3

Località: Gussago

DATI DI RILEVAZIONE E ANALISI

CATEGORIA EDIFICIO

- EDIFICIO PRINCIPALE
- EDIFICIO PERTINENZIALE
- EDIFICIO ACCESSORIO

LIVELLO DI DISSESTO

- ASSENTE
- PARZIALE
- TOTALE

GRADO DI OCCUPAZIONE

- OCCUPATO
- PARZIALMENTE OCCUPATO
- NON OCCUPATO

TIPO DI RILEVANZA

- TIPOLOGICA
- DI CONTESTO
- NEUTRA / NESSUNA RILEVANZA

GRADO DI COERENZA

- COERENTE
- PARZIALMENTE COERENTE
- TOTALMENTE INCOERENTE

DEST. PREVALENTE - P. TERRA

Residenziale

DEST. PREV. - P. SUPERIORI

Residenziale

DATI OPERATIVI DI PROGETTO

GRADO DI OPERATIVITA'

- RESTAURO E RISANAMENTO CONSERVATIVO - 1° LIVELLO
- RESTAURO E RISANAMENTO CONSERVATIVO - 2° LIVELLO
- RISTRUTTURAZIONE EDILIZIA

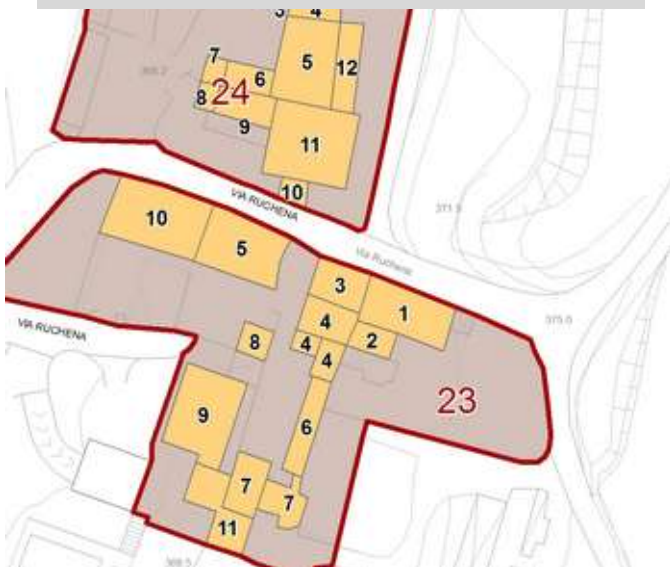
Prescrizioni:

RECUPERO DEI SOTTOTETTI ESISTENTI

- NON AMMESSO
- AMMESSO - AI SENSI DEL TITOLO IV L.R. 12/2005
- AMMESSO SECONDO I LIMITI E PRESCRIZIONI SPECIFICHE

Prescrizioni per recupero ai fini abitativi dei sottotetti:

LOCALIZZAZIONE IMMOBILE



ESTRATTO IMMAGINE DA RILIEVO





ID nucleo: 23

ID edificio: 4

Località: Gussago

DATI DI RILEVAZIONE E ANALISI

CATEGORIA EDIFICIO

- EDIFICIO PRINCIPALE
- EDIFICIO PERTINENZIALE
- EDIFICIO ACCESSORIO

LIVELLO DI DISSESTO

- ASSENTE
- PARZIALE
- TOTALE

GRADO DI OCCUPAZIONE

- OCCUPATO
- PARZIALMENTE OCCUPATO
- NON OCCUPATO

TIPO DI RILEVANZA

- TIPOLOGICA
- DI CONTESTO
- NEUTRA / NESSUNA RILEVANZA

GRADO DI COERENZA

- COERENTE
- PARZIALMENTE COERENTE
- TOTALMENTE INCOERENTE

DEST. PREVALENTE - P. TERRA

Residenziale

DEST. PREV. - P. SUPERIORI

Residenziale

DATI OPERATIVI DI PROGETTO

GRADO DI OPERATIVITA'

- RESTAURO E RISANAMENTO CONSERVATIVO - 1° LIVELLO
- RESTAURO E RISANAMENTO CONSERVATIVO - 2° LIVELLO
- RISTRUTTURAZIONE EDILIZIA

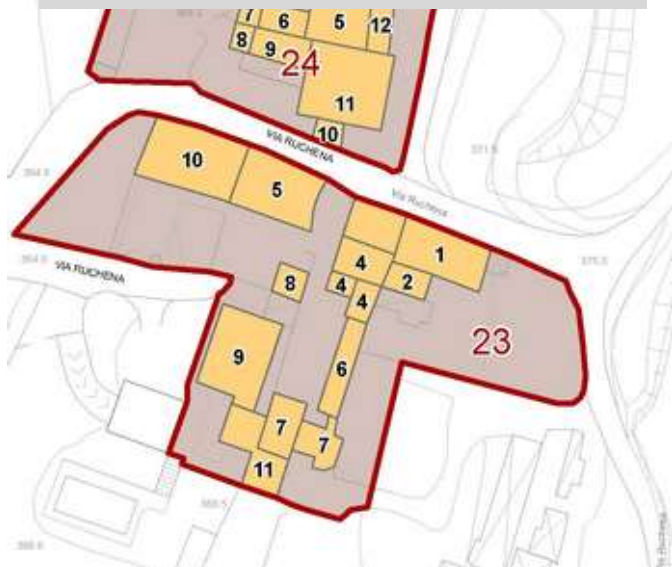
Prescrizioni:

RECUPERO DEI SOTTOTETTI ESISTENTI

- NON AMMESSO
- AMMESSO - AI SENSI DEL TITOLO IV L.R. 12/2005
- AMMESSO SECONDO I LIMITI E PRESCRIZIONI SPECIFICHE

Prescrizioni per recupero ai fini abitativi dei sottotetti:

LOCALIZZAZIONE IMMOBILE



ESTRATTO IMMAGINE DA RILIEVO





ID nucleo: 23

ID edificio: 5

Località: Gussago

DATI DI RILEVAZIONE E ANALISI

CATEGORIA EDIFICIO

- EDIFICIO PRINCIPALE
- EDIFICIO PERTINENZIALE
- EDIFICIO ACCESSORIO

LIVELLO DI DISSESTO

- ASSENTE
- PARZIALE
- TOTALE

GRADO DI OCCUPAZIONE

- OCCUPATO
- PARZIALMENTE OCCUPATO
- NON OCCUPATO

TIPO DI RILEVANZA

- TIPOLOGICA
- DI CONTESTO
- NEUTRA / NESSUNA RILEVANZA

GRADO DI COERENZA

- COERENTE
- PARZIALMENTE COERENTE
- TOTALMENTE INCOERENTE

DEST. PREVALENTE - P. TERRA

Residenziale

DEST. PREV. - P. SUPERIORI

Residenziale

DATI OPERATIVI DI PROGETTO

GRADO DI OPERATIVITA'

- RESTAURO E RISANAMENTO CONSERVATIVO - 1° LIVELLO
- RESTAURO E RISANAMENTO CONSERVATIVO - 2° LIVELLO
- RISTRUTTURAZIONE EDILIZIA

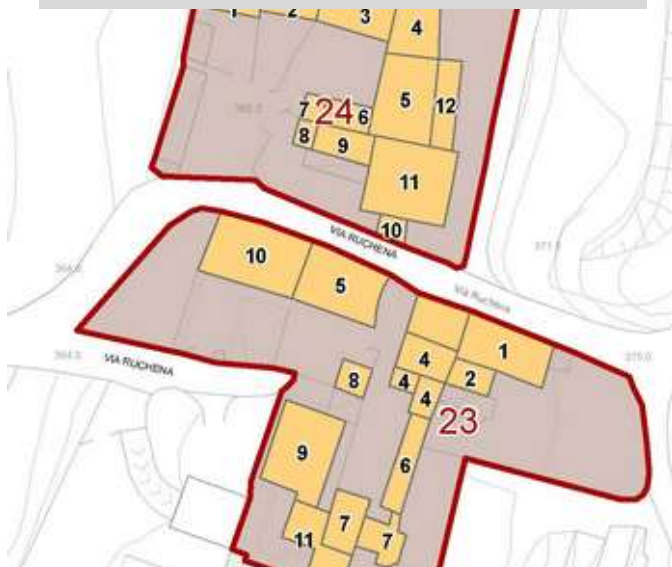
Prescrizioni:

RECUPERO DEI SOTTOTETTI ESISTENTI

- NON AMMESSO
- AMMESSO - AI SENSI DEL TITOLO IV L.R. 12/2005
- AMMESSO SECONDO I LIMITI E PRESCRIZIONI SPECIFICHE

Prescrizioni per recupero ai fini abitativi dei sottotetti:

LOCALIZZAZIONE IMMOBILE



ESTRATTO IMMAGINE DA RILIEVO





ID nucleo: 23

ID edificio: 6

Località: Gussago

DATI DI RILEVAZIONE E ANALISI

CATEGORIA EDIFICIO

- EDIFICIO PRINCIPALE
- EDIFICIO PERTINENZIALE
- EDIFICIO ACCESSORIO

LIVELLO DI DISSESTO

- ASSENTE
- PARZIALE
- TOTALE

GRADO DI OCCUPAZIONE

- OCCUPATO
- PARZIALMENTE OCCUPATO
- NON OCCUPATO

TIPO DI RILEVANZA

- TIPOLOGICA
- DI CONTESTO
- NEUTRA / NESSUNA RILEVANZA

GRADO DI COERENZA

- COERENTE
- PARZIALMENTE COERENTE
- TOTALMENTE INCOERENTE

DEST. PREVALENTE - P. TERRA
Residenziale

DEST. PREV. - P. SUPERIORI

DATI OPERATIVI DI PROGETTO

GRADO DI OPERATIVITA'

- RESTAURO E RISANAMENTO CONSERVATIVO - 1° LIVELLO
- RESTAURO E RISANAMENTO CONSERVATIVO - 2° LIVELLO
- RISTRUTTURAZIONE EDILIZIA

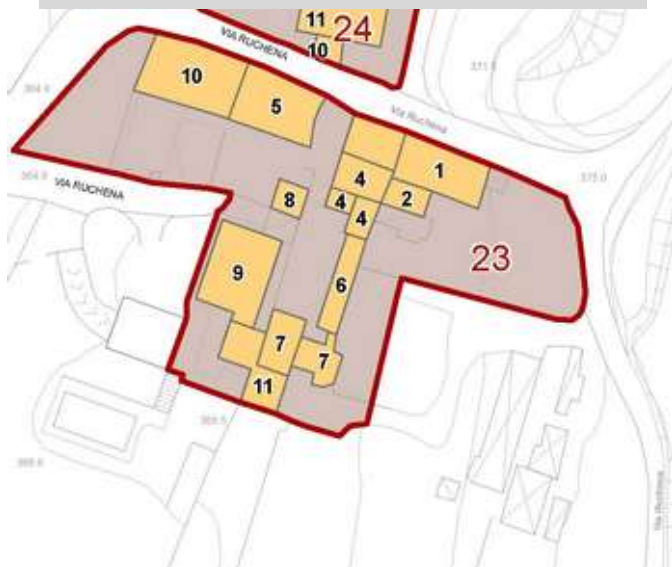
Prescrizioni:

RECUPERO DEI SOTTOTETTI ESISTENTI

- NON AMMESSO
- AMMESSO - AI SENSI DEL TITOLO IV L.R. 12/2005
- AMMESSO SECONDO I LIMITI E PRESCRIZIONI SPECIFICHE

Prescrizioni per recupero ai fini abitativi dei sottotetti:

LOCALIZZAZIONE IMMOBILE



ESTRATTO IMMAGINE DA RILIEVO





ID nucleo: 23

ID edificio: 7

Località: Gussago

DATI DI RILEVAZIONE E ANALISI

CATEGORIA EDIFICIO

- EDIFICIO PRINCIPALE
- EDIFICIO PERTINENZIALE
- EDIFICIO ACCESSORIO

LIVELLO DI DISSESTO

- ASSENTE
- PARZIALE
- TOTALE

GRADO DI OCCUPAZIONE

- OCCUPATO
- PARZIALMENTE OCCUPATO
- NON OCCUPATO

TIPO DI RILEVANZA

- TIPOLOGICA
- DI CONTESTO
- NEUTRA / NESSUNA RILEVANZA

GRADO DI COERENZA

- COERENTE
- PARZIALMENTE COERENTE
- TOTALMENTE INCOERENTE

DEST. PREVALENTE - P. TERRA

Residenziale

DEST. PREV. - P. SUPERIORI

DATI OPERATIVI DI PROGETTO

GRADO DI OPERATIVITA'

- RESTAURO E RISANAMENTO CONSERVATIVO - 1° LIVELLO
- RESTAURO E RISANAMENTO CONSERVATIVO - 2° LIVELLO
- RISTRUTTURAZIONE EDILIZIA

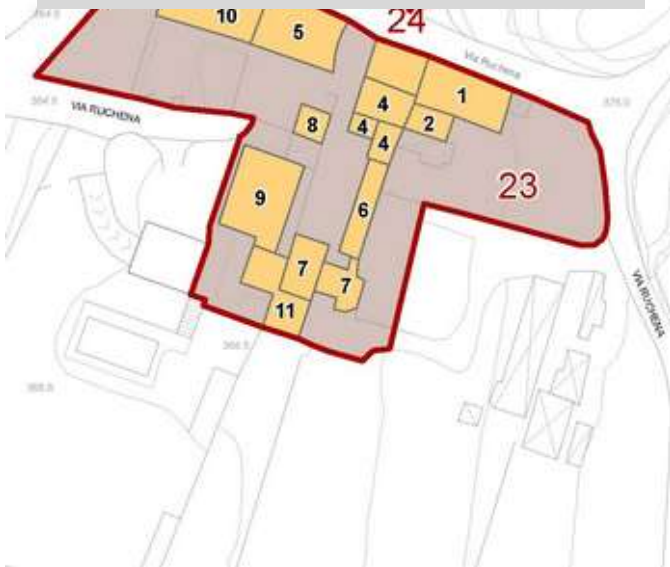
Prescrizioni:

RECUPERO DEI SOTTOTETTI ESISTENTI

- NON AMMESSO
- AMMESSO - AI SENSI DEL TITOLO IV L.R. 12/2005
- AMMESSO SECONDO I LIMITI E PRESCRIZIONI SPECIFICHE

Prescrizioni per recupero ai fini abitativi dei sottotetti:

LOCALIZZAZIONE IMMOBILE



ESTRATTO IMMAGINE DA RILIEVO





ID nucleo: 23

ID edificio: 8

Località: Gussago

DATI DI RILEVAZIONE E ANALISI

CATEGORIA EDIFICIO

- EDIFICIO PRINCIPALE
- EDIFICIO PERTINENZIALE
- EDIFICIO ACCESSORIO

LIVELLO DI DISSESTO

- ASSENTE
- PARZIALE
- TOTALE

GRADO DI OCCUPAZIONE

- OCCUPATO
- PARZIALMENTE OCCUPATO
- NON OCCUPATO

TIPO DI RILEVANZA

- TIPOLOGICA
- DI CONTESTO
- NEUTRA / NESSUNA RILEVANZA

GRADO DI COERENZA

- COERENTE
- PARZIALMENTE COERENTE
- TOTALMENTE INCOERENTE

DEST. PREVALENTE - P. TERRA
Residenziale

DEST. PREV. - P. SUPERIORI

DATI OPERATIVI DI PROGETTO

GRADO DI OPERATIVITA'

- RESTAURO E RISANAMENTO CONSERVATIVO - 1° LIVELLO
- RESTAURO E RISANAMENTO CONSERVATIVO - 2° LIVELLO
- RISTRUTTURAZIONE EDILIZIA

Prescrizioni:

Utilizzo di coppi per la copertura.

RECUPERO DEI SOTTOTETTI ESISTENTI

- NON AMMESSO
- AMMESSO - AI SENSI DEL TITOLO IV L.R. 12/2005
- AMMESSO SECONDO I LIMITI E PRESCRIZIONI SPECIFICHE

Prescrizioni per recupero ai fini abitativi dei sottotetti:

LOCALIZZAZIONE IMMOBILE



ESTRATTO IMMAGINE DA RILIEVO





ID nucleo: 23

ID edificio: 9

Località: Gussago

DATI DI RILEVAZIONE E ANALISI

CATEGORIA EDIFICIO

- EDIFICIO PRINCIPALE
- EDIFICIO PERTINENZIALE
- EDIFICIO ACCESSORIO

LIVELLO DI DISSESTO

- ASSENTE
- PARZIALE
- TOTALE

GRADO DI OCCUPAZIONE

- OCCUPATO
- PARZIALMENTE OCCUPATO
- NON OCCUPATO

TIPO DI RILEVANZA

- TIPOLOGICA
- DI CONTESTO
- NEUTRA / NESSUNA RILEVANZA

GRADO DI COERENZA

- COERENTE
- PARZIALMENTE COERENTE
- TOTALMENTE INCOERENTE

DEST. PREVALENTE - P. TERRA

Residenziale

DEST. PREV. - P. SUPERIORI

Residenziale

DATI OPERATIVI DI PROGETTO

GRADO DI OPERATIVITA'

- RESTAURO E RISANAMENTO CONSERVATIVO - 1° LIVELLO
- RESTAURO E RISANAMENTO CONSERVATIVO - 2° LIVELLO
- RISTRUTTURAZIONE EDILIZIA

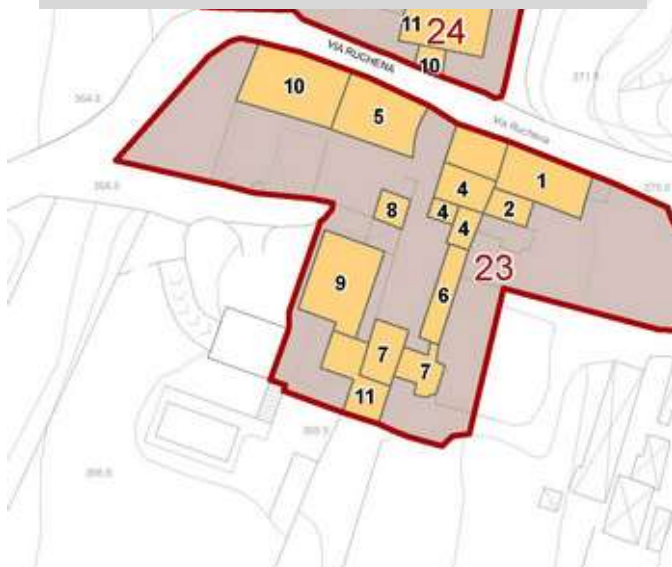
Prescrizioni:

RECUPERO DEI SOTTOTETTI ESISTENTI

- NON AMMESSO
- AMMESSO - AI SENSI DEL TITOLO IV L.R. 12/2005
- AMMESSO SECONDO I LIMITI E PRESCRIZIONI SPECIFICHE

Prescrizioni per recupero ai fini abitativi dei sottotetti:

LOCALIZZAZIONE IMMOBILE



ESTRATTO IMMAGINE DA RILIEVO





ID nucleo: 23

ID edificio: 10

Località: Gussago

DATI DI RILEVAZIONE E ANALISI

CATEGORIA EDIFICIO

- EDIFICIO PRINCIPALE
- EDIFICIO PERTINENZIALE
- EDIFICIO ACCESSORIO

TIPO DI RILEVANZA

- TIPOLOGICA
- DI CONTESTO
- NEUTRA / NESSUNA RILEVANZA

LIVELLO DI DISSESTO

- ASSENTE
- PARZIALE
- TOTALE

GRADO DI COERENZA

- COERENTE
- PARZIALMENTE COERENTE
- TOTALMENTE INCOERENTE

GRADO DI OCCUPAZIONE

- OCCUPATO
- PARZIALMENTE OCCUPATO
- NON OCCUPATO

DEST. PREVALENTE - P. TERRA

Residenziale

DEST. PREV. - P. SUPERIORI

Residenziale

DATI OPERATIVI DI PROGETTO

GRADO DI OPERATIVITA'

- RESTAURO E RISANAMENTO CONSERVATIVO - 1° LIVELLO
- RESTAURO E RISANAMENTO CONSERVATIVO - 2° LIVELLO
- RISTRUTTURAZIONE EDILIZIA

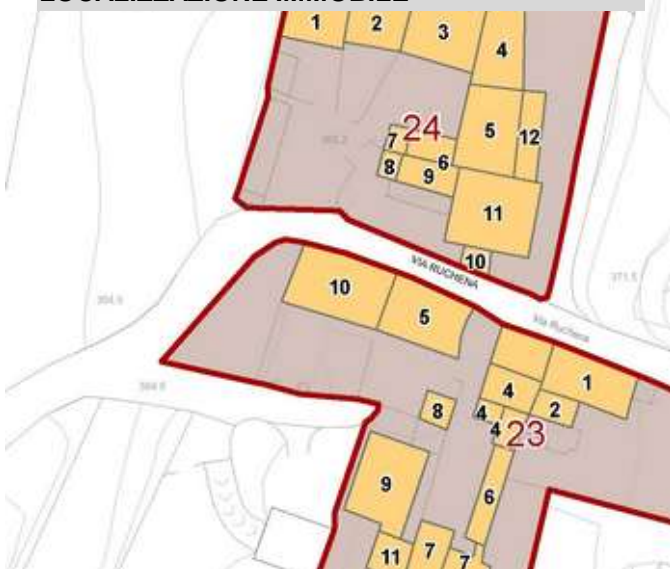
Prescrizioni:

RECUPERO DEI SOTTOTETTI ESISTENTI

- NON AMMESSO
- AMMESSO - AI SENSI DEL TITOLO IV L.R. 12/2005
- AMMESSO SECONDO I LIMITI E PRESCRIZIONI SPECIFICHE

Prescrizioni per recupero ai fini abitativi dei sottotetti:

LOCALIZZAZIONE IMMOBILE



ESTRATTO IMMAGINE DA RILIEVO





ID nucleo: 23

ID edificio: 11

Località: Gussago

DATI DI RILEVAZIONE E ANALISI

CATEGORIA EDIFICIO

- EDIFICIO PRINCIPALE
- EDIFICIO PERTINENZIALE
- EDIFICIO ACCESSORIO

LIVELLO DI DISSESTO

- ASSENTE
- PARZIALE
- TOTALE

GRADO DI OCCUPAZIONE

- OCCUPATO
- PARZIALMENTE OCCUPATO
- NON OCCUPATO

TIPO DI RILEVANZA

- TIPOLOGICA
- DI CONTESTO
- NEUTRA / NESSUNA RILEVANZA

GRADO DI COERENZA

- COERENTE
- PARZIALMENTE COERENTE
- TOTALMENTE INCOERENTE

DEST. PREVALENTE - P. TERRA

Residenziale

DEST. PREV. - P. SUPERIORI

DATI OPERATIVI DI PROGETTO

GRADO DI OPERATIVITA'

- RESTAURO E RISANAMENTO CONSERVATIVO - 1° LIVELLO
- RESTAURO E RISANAMENTO CONSERVATIVO - 2° LIVELLO
- RISTRUTTURAZIONE EDILIZIA

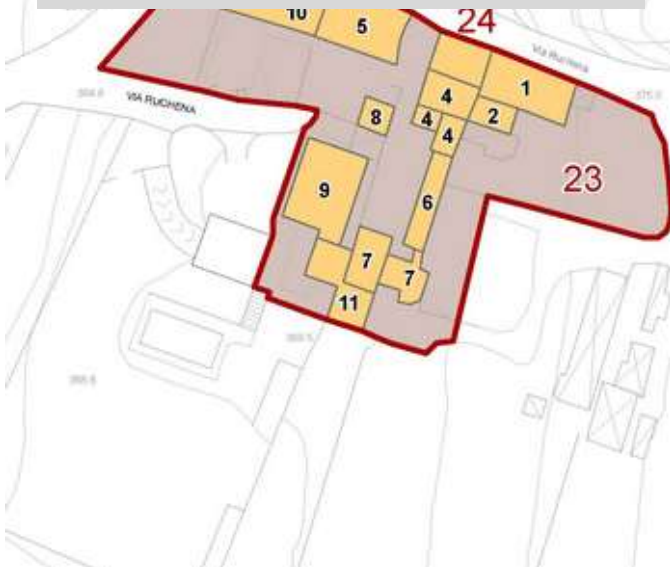
Prescrizioni:

RECUPERO DEI SOTTOTETTI ESISTENTI

- NON AMMESSO
- AMMESSO - AI SENSI DEL TITOLO IV L.R. 12/2005
- AMMESSO SECONDO I LIMITI E PRESCRIZIONI SPECIFICHE

Prescrizioni per recupero ai fini abitativi dei sottotetti:

LOCALIZZAZIONE IMMOBILE



ESTRATTO IMMAGINE DA RILIEVO





ID nucleo: 24

ID edificio: 1

Località: Gussago

DATI DI RILEVAZIONE E ANALISI

CATEGORIA EDIFICIO

- EDIFICIO PRINCIPALE
- EDIFICIO PERTINENZIALE
- EDIFICIO ACCESSORIO

TIPO DI RILEVANZA

- TIPOLOGICA
- DI CONTESTO
- NEUTRA / NESSUNA RILEVANZA

LIVELLO DI DISSESTO

- ASSENTE
- PARZIALE
- TOTALE

GRADO DI COERENZA

- COERENTE
- PARZIALMENTE COERENTE
- TOTALMENTE INCOERENTE

GRADO DI OCCUPAZIONE

- OCCUPATO
- PARZIALMENTE OCCUPATO
- NON OCCUPATO

DEST. PREVALENTE - P. TERRA

Residenziale

DEST. PREV. - P. SUPERIORI

Residenziale

DATI OPERATIVI DI PROGETTO

GRADO DI OPERATIVITA'

- RESTAURO E RISANAMENTO CONSERVATIVO - 1° LIVELLO
- RESTAURO E RISANAMENTO CONSERVATIVO - 2° LIVELLO
- RISTRUTTURAZIONE EDILIZIA

Prescrizioni:

RECUPERO DEI SOTTOTETTI ESISTENTI

- NON AMMESSO
- AMMESSO - AI SENSI DEL TITOLO IV L.R. 12/2005
- AMMESSO SECONDO I LIMITI E PRESCRIZIONI SPECIFICHE

Prescrizioni per recupero ai fini abitativi dei sottotetti:

LOCALIZZAZIONE IMMOBILE



ESTRATTO IMMAGINE DA RILIEVO





ID nucleo: 24

ID edificio: 2

Località: Gussago

DATI DI RILEVAZIONE E ANALISI

CATEGORIA EDIFICIO

- EDIFICIO PRINCIPALE
- EDIFICIO PERTINENZIALE
- EDIFICIO ACCESSORIO

LIVELLO DI DISSESTO

- ASSENTE
- PARZIALE
- TOTALE

GRADO DI OCCUPAZIONE

- OCCUPATO
- PARZIALMENTE OCCUPATO
- NON OCCUPATO

TIPO DI RILEVANZA

- TIPOLOGICA
- DI CONTESTO
- NEUTRA / NESSUNA RILEVANZA

GRADO DI COERENZA

- COERENTE
- PARZIALMENTE COERENTE
- TOTALMENTE INCOERENTE

DEST. PREVALENTE - P. TERRA

Residenziale

DEST. PREV. - P. SUPERIORI

Residenziale

DATI OPERATIVI DI PROGETTO

GRADO DI OPERATIVITA'

- RESTAURO E RISANAMENTO CONSERVATIVO - 1° LIVELLO
- RESTAURO E RISANAMENTO CONSERVATIVO - 2° LIVELLO
- RISTRUTTURAZIONE EDILIZIA

Prescrizioni:

RECUPERO DEI SOTTOTETTI ESISTENTI

- NON AMMESSO
- AMMESSO - AI SENSI DEL TITOLO IV L.R. 12/2005
- AMMESSO SECONDO I LIMITI E PRESCRIZIONI SPECIFICHE

Prescrizioni per recupero ai fini abitativi dei sottotetti:

LOCALIZZAZIONE IMMOBILE



ESTRATTO IMMAGINE DA RILIEVO





ID nucleo: 24

ID edificio: 3

Località: Gussago

DATI DI RILEVAZIONE E ANALISI

CATEGORIA EDIFICIO

- EDIFICIO PRINCIPALE
- EDIFICIO PERTINENZIALE
- EDIFICIO ACCESSORIO

LIVELLO DI DISSESTO

- ASSENTE
- PARZIALE
- TOTALE

GRADO DI OCCUPAZIONE

- OCCUPATO
- PARZIALMENTE OCCUPATO
- NON OCCUPATO

TIPO DI RILEVANZA

- TIPOLOGICA
- DI CONTESTO
- NEUTRA / NESSUNA RILEVANZA

GRADO DI COERENZA

- COERENTE
- PARZIALMENTE COERENTE
- TOTALMENTE INCOERENTE

DEST. PREVALENTE - P. TERRA

Residenziale

DEST. PREV. - P. SUPERIORI

Residenziale

DATI OPERATIVI DI PROGETTO

GRADO DI OPERATIVITA'

- RESTAURO E RISANAMENTO CONSERVATIVO - 1° LIVELLO
- RESTAURO E RISANAMENTO CONSERVATIVO - 2° LIVELLO
- RISTRUTTURAZIONE EDILIZIA

Prescrizioni:

Mantenimento della struttura e degli elementi costituenti il porticato, dei pilastri e della pavimentazione.

RECUPERO DEI SOTTOTETTI ESISTENTI

- NON AMMESSO
- AMMESSO - AI SENSI DEL TITOLO IV L.R. 12/2005
- AMMESSO SECONDO I LIMITI E PRESCRIZIONI SPECIFICHE

Prescrizioni per recupero ai fini abitativi dei sottotetti:

LOCALIZZAZIONE IMMOBILE



ESTRATTO IMMAGINE DA RILIEVO





ID nucleo: 24

ID edificio: 4

Località: Gussago

DATI DI RILEVAZIONE E ANALISI

CATEGORIA EDIFICIO

- EDIFICIO PRINCIPALE
- EDIFICIO PERTINENZIALE
- EDIFICIO ACCESSORIO

LIVELLO DI DISSESTO

- ASSENTE
- PARZIALE
- TOTALE

GRADO DI OCCUPAZIONE

- OCCUPATO
- PARZIALMENTE OCCUPATO
- NON OCCUPATO

TIPO DI RILEVANZA

- TIPOLOGICA
- DI CONTESTO
- NEUTRA / NESSUNA RILEVANZA

GRADO DI COERENZA

- COERENTE
- PARZIALMENTE COERENTE
- TOTALMENTE INCOERENTE

DEST. PREVALENTE - P. TERRA

Residenziale

DEST. PREV. - P. SUPERIORI

Residenziale

DATI OPERATIVI DI PROGETTO

GRADO DI OPERATIVITA'

- RESTAURO E RISANAMENTO CONSERVATIVO - 1° LIVELLO
- RESTAURO E RISANAMENTO CONSERVATIVO - 2° LIVELLO
- RISTRUTTURAZIONE EDILIZIA

Prescrizioni:

RECUPERO DEI SOTTOTETTI ESISTENTI

- NON AMMESSO
- AMMESSO - AI SENSI DEL TITOLO IV L.R. 12/2005
- AMMESSO SECONDO I LIMITI E PRESCRIZIONI SPECIFICHE

Prescrizioni per recupero ai fini abitativi dei sottotetti:

E' consentito il soprizzo fino all'allineamento di gronda dell'edificio contiguo più basso identificato nelle presenti schede con il codice 24-03.

LOCALIZZAZIONE IMMOBILE



ESTRATTO IMMAGINE DA RILIEVO

IMMAGINE NON PRESENTE



ID nucleo: 24

ID edificio: 5

Località: Gussago

DATI DI RILEVAZIONE E ANALISI

CATEGORIA EDIFICIO

- EDIFICIO PRINCIPALE
- EDIFICIO PERTINENZIALE
- EDIFICIO ACCESSORIO

TIPO DI RILEVANZA

- TIPOLOGICA
- DI CONTESTO
- NEUTRA / NESSUNA RILEVANZA

LIVELLO DI DISSESTO

- ASSENTE
- PARZIALE
- TOTALE

GRADO DI COERENZA

- COERENTE
- PARZIALMENTE COERENTE
- TOTALMENTE INCOERENTE

GRADO DI OCCUPAZIONE

- OCCUPATO
- PARZIALMENTE OCCUPATO
- NON OCCUPATO

DEST. PREVALENTE - P. TERRA

Residenziale

DEST. PREV. - P. SUPERIORI

Residenziale

DATI OPERATIVI DI PROGETTO

GRADO DI OPERATIVITA'

- RESTAURO E RISANAMENTO CONSERVATIVO - 1° LIVELLO
- RESTAURO E RISANAMENTO CONSERVATIVO - 2° LIVELLO
- RISTRUTTURAZIONE EDILIZIA

Prescrizioni:

RECUPERO DEI SOTTOTETTI ESISTENTI

- NON AMMESSO
- AMMESSO - AI SENSI DEL TITOLO IV L.R. 12/2005
- AMMESSO SECONDO I LIMITI E PRESCRIZIONI SPECIFICHE

Prescrizioni per recupero ai fini abitativi dei sottotetti:

LOCALIZZAZIONE IMMOBILE



ESTRATTO IMMAGINE DA RILIEVO





ID nucleo: 24

ID edificio: 6

Località: Gussago

DATI DI RILEVAZIONE E ANALISI

CATEGORIA EDIFICIO

- EDIFICIO PRINCIPALE
- EDIFICIO PERTINENZIALE
- EDIFICIO ACCESSORIO

LIVELLO DI DISSESTO

- ASSENTE
- PARZIALE
- TOTALE

GRADO DI OCCUPAZIONE

- OCCUPATO
- PARZIALMENTE OCCUPATO
- NON OCCUPATO

TIPO DI RILEVANZA

- TIPOLOGICA
- DI CONTESTO
- NEUTRA / NESSUNA RILEVANZA

GRADO DI COERENZA

- COERENTE
- PARZIALMENTE COERENTE
- TOTALMENTE INCOERENTE

DEST. PREVALENTE - P. TERRA

Residenziale

DEST. PREV. - P. SUPERIORI

Residenziale

DATI OPERATIVI DI PROGETTO

GRADO DI OPERATIVITA'

- RESTAURO E RISANAMENTO CONSERVATIVO - 1° LIVELLO
- RESTAURO E RISANAMENTO CONSERVATIVO - 2° LIVELLO
- RISTRUTTURAZIONE EDILIZIA

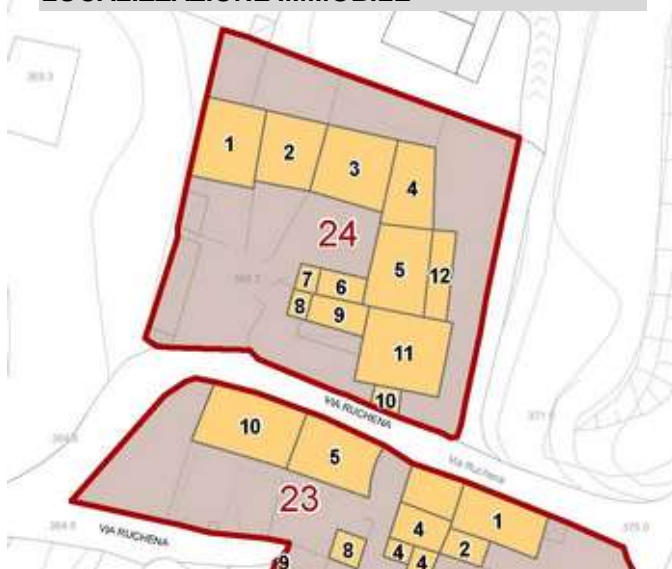
RECUPERO DEI SOTTOTETTI ESISTENTI

- NON AMMESSO
- AMMESSO - AI SENSI DEL TITOLO IV L.R. 12/2005
- AMMESSO SECONDO I LIMITI E PRESCRIZIONI SPECIFICHE

Prescrizioni:

Prescrizioni per recupero ai fini abitativi dei sottotetti:

LOCALIZZAZIONE IMMOBILE



ESTRATTO IMMAGINE DA RILIEVO





ID nucleo: 24

ID edificio: 7

Località: Gussago

DATI DI RILEVAZIONE E ANALISI

CATEGORIA EDIFICIO

- EDIFICIO PRINCIPALE
- EDIFICIO PERTINENZIALE
- EDIFICIO ACCESSORIO

LIVELLO DI DISSESTO

- ASSENTE
- PARZIALE
- TOTALE

GRADO DI OCCUPAZIONE

- OCCUPATO
- PARZIALMENTE OCCUPATO
- NON OCCUPATO

TIPO DI RILEVANZA

- TIPOLOGICA
- DI CONTESTO
- NEUTRA / NESSUNA RILEVANZA

GRADO DI COERENZA

- COERENTE
- PARZIALMENTE COERENTE
- TOTALMENTE INCOERENTE

DEST. PREVALENTE - P. TERRA

Residenziale

DEST. PREV. - P. SUPERIORI

DATI OPERATIVI DI PROGETTO

GRADO DI OPERATIVITA'

- RESTAURO E RISANAMENTO CONSERVATIVO - 1° LIVELLO
- RESTAURO E RISANAMENTO CONSERVATIVO - 2° LIVELLO
- RISTRUTTURAZIONE EDILIZIA

Prescrizioni:

RECUPERO DEI SOTTOTETTI ESISTENTI

- NON AMMESSO
- AMMESSO - AI SENSI DEL TITOLO IV L.R. 12/2005
- AMMESSO SECONDO I LIMITI E PRESCRIZIONI SPECIFICHE

Prescrizioni per recupero ai fini abitativi dei sottotetti:

LOCALIZZAZIONE IMMOBILE



ESTRATTO IMMAGINE DA RILIEVO





ID nucleo: 24

ID edificio: 8

Località: Gussago

DATI DI RILEVAZIONE E ANALISI

CATEGORIA EDIFICIO

- EDIFICIO PRINCIPALE
- EDIFICIO PERTINENZIALE
- EDIFICIO ACCESSORIO

LIVELLO DI DISSESTO

- ASSENTE
- PARZIALE
- TOTALE

GRADO DI OCCUPAZIONE

- OCCUPATO
- PARZIALMENTE OCCUPATO
- NON OCCUPATO

TIPO DI RILEVANZA

- TIPOLOGICA
- DI CONTESTO
- NEUTRA / NESSUNA RILEVANZA

GRADO DI COERENZA

- COERENTE
- PARZIALMENTE COERENTE
- TOTALMENTE INCOERENTE

DEST. PREVALENTE - P. TERRA
Residenziale

DEST. PREV. - P. SUPERIORI

DATI OPERATIVI DI PROGETTO

GRADO DI OPERATIVITA'

- RESTAURO E RISANAMENTO CONSERVATIVO - 1° LIVELLO
- RESTAURO E RISANAMENTO CONSERVATIVO - 2° LIVELLO
- RISTRUTTURAZIONE EDILIZIA

Prescrizioni:

RECUPERO DEI SOTTOTETTI ESISTENTI

- NON AMMESSO
- AMMESSO - AI SENSI DEL TITOLO IV L.R. 12/2005
- AMMESSO SECONDO I LIMITI E PRESCRIZIONI SPECIFICHE

Prescrizioni per recupero ai fini abitativi dei sottotetti:

LOCALIZZAZIONE IMMOBILE



ESTRATTO IMMAGINE DA RILIEVO





ID nucleo: 24

ID edificio: 9

Località: Gussago

DATI DI RILEVAZIONE E ANALISI

CATEGORIA EDIFICIO

- EDIFICIO PRINCIPALE
- EDIFICIO PERTINENZIALE
- EDIFICIO ACCESSORIO

LIVELLO DI DISSESTO

- ASSENTE
- PARZIALE
- TOTALE

GRADO DI OCCUPAZIONE

- OCCUPATO
- PARZIALMENTE OCCUPATO
- NON OCCUPATO

TIPO DI RILEVANZA

- TIPOLOGICA
- DI CONTESTO
- NEUTRA / NESSUNA RILEVANZA

GRADO DI COERENZA

- COERENTE
- PARZIALMENTE COERENTE
- TOTALMENTE INCOERENTE

DEST. PREVALENTE - P. TERRA

Residenziale

DEST. PREV. - P. SUPERIORI

Residenziale

DATI OPERATIVI DI PROGETTO

GRADO DI OPERATIVITA'

- RESTAURO E RISANAMENTO CONSERVATIVO - 1° LIVELLO
- RESTAURO E RISANAMENTO CONSERVATIVO - 2° LIVELLO
- RISTRUTTURAZIONE EDILIZIA

Prescrizioni:

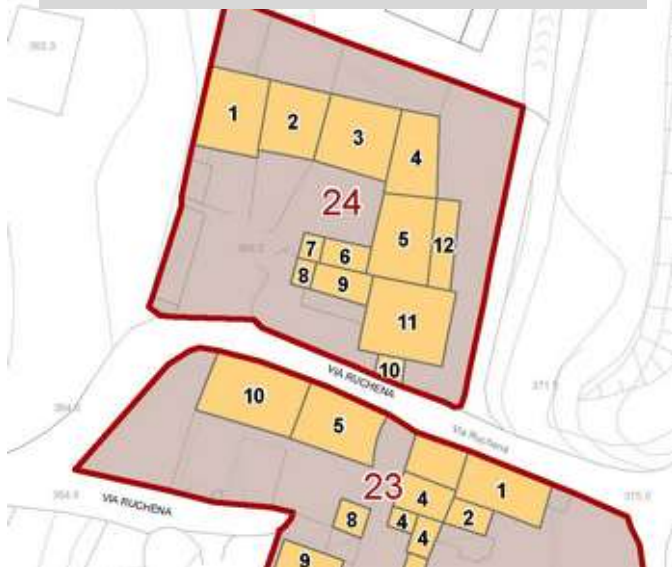
Rimozione delle superfetazioni edilizie.

RECUPERO DEI SOTTOTETTI ESISTENTI

- NON AMMESSO
- AMMESSO - AI SENSI DEL TITOLO IV L.R. 12/2005
- AMMESSO SECONDO I LIMITI E PRESCRIZIONI SPECIFICHE

Prescrizioni per recupero ai fini abitativi dei sottotetti:

LOCALIZZAZIONE IMMOBILE



ESTRATTO IMMAGINE DA RILIEVO





ID nucleo: 24

ID edificio: 10

Località: Gussago

DATI DI RILEVAZIONE E ANALISI

CATEGORIA EDIFICIO

- EDIFICIO PRINCIPALE
- EDIFICIO PERTINENZIALE
- EDIFICIO ACCESSORIO

LIVELLO DI DISSESTO

- ASSENTE
- PARZIALE
- TOTALE

GRADO DI OCCUPAZIONE

- OCCUPATO
- PARZIALMENTE OCCUPATO
- NON OCCUPATO

TIPO DI RILEVANZA

- TIPOLOGICA
- DI CONTESTO
- NEUTRA / NESSUNA RILEVANZA

GRADO DI COERENZA

- COERENTE
- PARZIALMENTE COERENTE
- TOTALMENTE INCOERENTE

DEST. PREVALENTE - P. TERRA
Residenziale

DEST. PREV. - P. SUPERIORI

DATI OPERATIVI DI PROGETTO

GRADO DI OPERATIVITA'

- RESTAURO E RISANAMENTO CONSERVATIVO - 1° LIVELLO
- RESTAURO E RISANAMENTO CONSERVATIVO - 2° LIVELLO
- RISTRUTTURAZIONE EDILIZIA

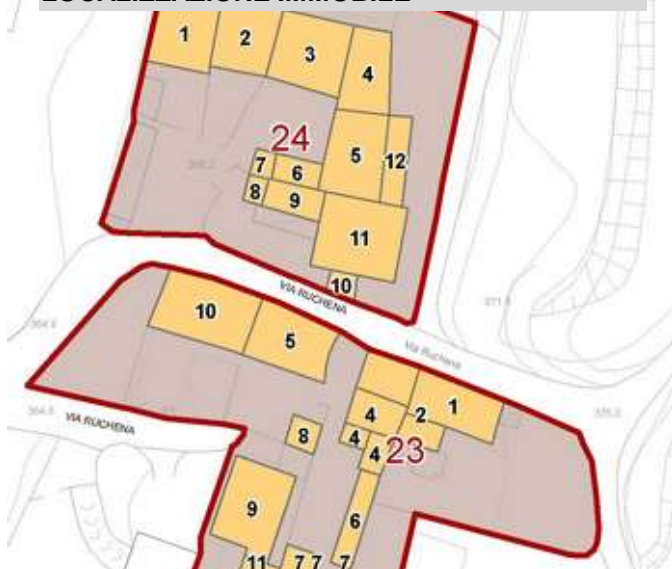
Prescrizioni:

RECUPERO DEI SOTTOTETTI ESISTENTI

- NON AMMESSO
- AMMESSO - AI SENSI DEL TITOLO IV L.R. 12/2005
- AMMESSO SECONDO I LIMITI E PRESCRIZIONI SPECIFICHE

Prescrizioni per recupero ai fini abitativi dei sottotetti:

LOCALIZZAZIONE IMMOBILE



ESTRATTO IMMAGINE DA RILIEVO





ID nucleo: 24

ID edificio: 11

Località: Gussago

DATI DI RILEVAZIONE E ANALISI

CATEGORIA EDIFICIO

- EDIFICIO PRINCIPALE
- EDIFICIO PERTINENZIALE
- EDIFICIO ACCESSORIO

LIVELLO DI DISSESTO

- ASSENTE
- PARZIALE
- TOTALE

GRADO DI OCCUPAZIONE

- OCCUPATO
- PARZIALMENTE OCCUPATO
- NON OCCUPATO

TIPO DI RILEVANZA

- TIPOLOGICA
- DI CONTESTO
- NEUTRA / NESSUNA RILEVANZA

GRADO DI COERENZA

- COERENTE
- PARZIALMENTE COERENTE
- TOTALMENTE INCOERENTE

DEST. PREVALENTE - P. TERRA

Residenziale

DEST. PREV. - P. SUPERIORI

Residenziale

DATI OPERATIVI DI PROGETTO

GRADO DI OPERATIVITA'

- RESTAURO E RISANAMENTO CONSERVATIVO - 1° LIVELLO
- RESTAURO E RISANAMENTO CONSERVATIVO - 2° LIVELLO
- RISTRUTTURAZIONE EDILIZIA

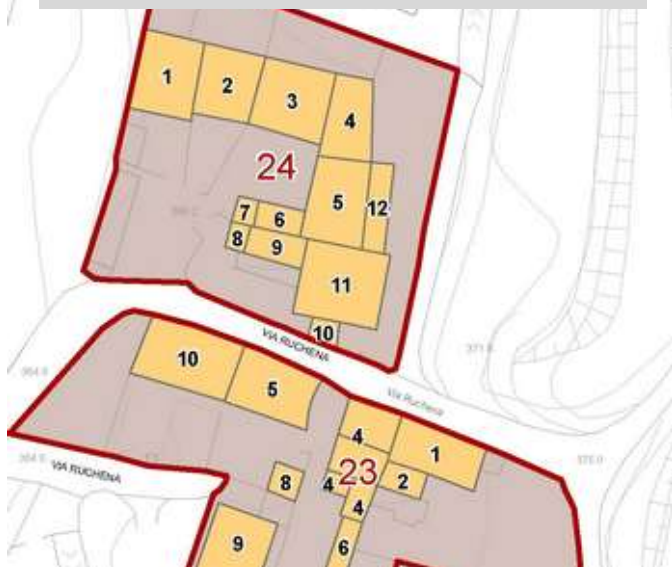
Prescrizioni:

RECUPERO DEI SOTTOTETTI ESISTENTI

- NON AMMESSO
- AMMESSO - AI SENSI DEL TITOLO IV L.R. 12/2005
- AMMESSO SECONDO I LIMITI E PRESCRIZIONI SPECIFICHE

Prescrizioni per recupero ai fini abitativi dei sottotetti:

LOCALIZZAZIONE IMMOBILE



ESTRATTO IMMAGINE DA RILIEVO





ID nucleo: 24

ID edificio: 12

Località: Gussago

DATI DI RILEVAZIONE E ANALISI

CATEGORIA EDIFICIO

- EDIFICIO PRINCIPALE
- EDIFICIO PERTINENZIALE
- EDIFICIO ACCESSORIO

LIVELLO DI DISSESTO

- ASSENTE
- PARZIALE
- TOTALE

GRADO DI OCCUPAZIONE

- OCCUPATO
- PARZIALMENTE OCCUPATO
- NON OCCUPATO

TIPO DI RILEVANZA

- TIPOLOGICA
- DI CONTESTO
- NEUTRA / NESSUNA RILEVANZA

GRADO DI COERENZA

- COERENTE
- PARZIALMENTE COERENTE
- TOTALMENTE INCOERENTE

DEST. PREVALENTE - P. TERRA

Residenziale

DEST. PREV. - P. SUPERIORI

DATI OPERATIVI DI PROGETTO

GRADO DI OPERATIVITA'

- RESTAURO E RISANAMENTO CONSERVATIVO - 1° LIVELLO
- RESTAURO E RISANAMENTO CONSERVATIVO - 2° LIVELLO
- RISTRUTTURAZIONE EDILIZIA

Prescrizioni:

RECUPERO DEI SOTTOTETTI ESISTENTI

- NON AMMESSO
- AMMESSO - AI SENSI DEL TITOLO IV L.R. 12/2005
- AMMESSO SECONDO I LIMITI E PRESCRIZIONI SPECIFICHE

Prescrizioni per recupero ai fini abitativi dei sottotetti:

LOCALIZZAZIONE IMMOBILE



ESTRATTO IMMAGINE DA RILIEVO

