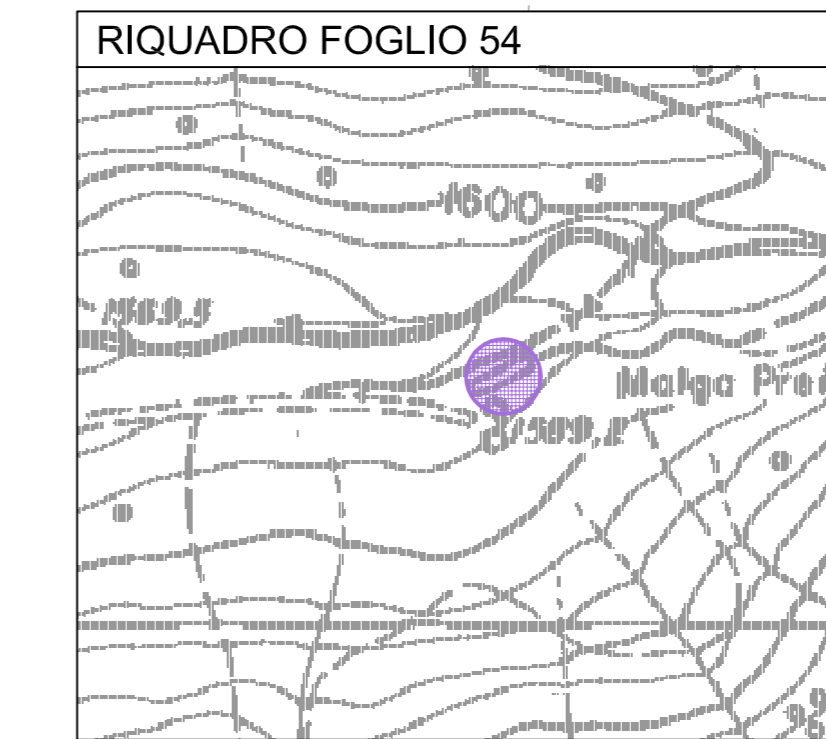
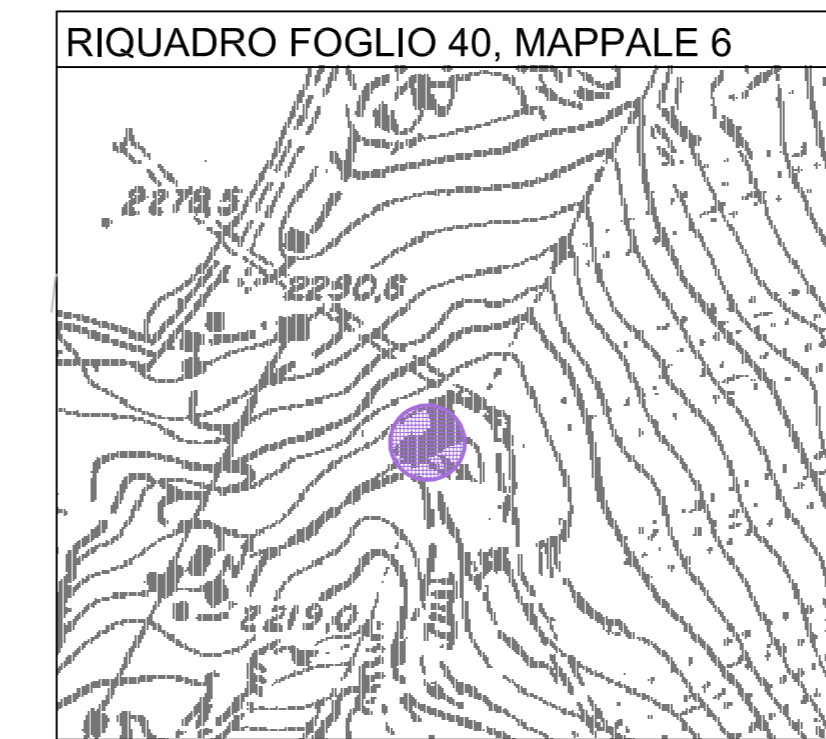
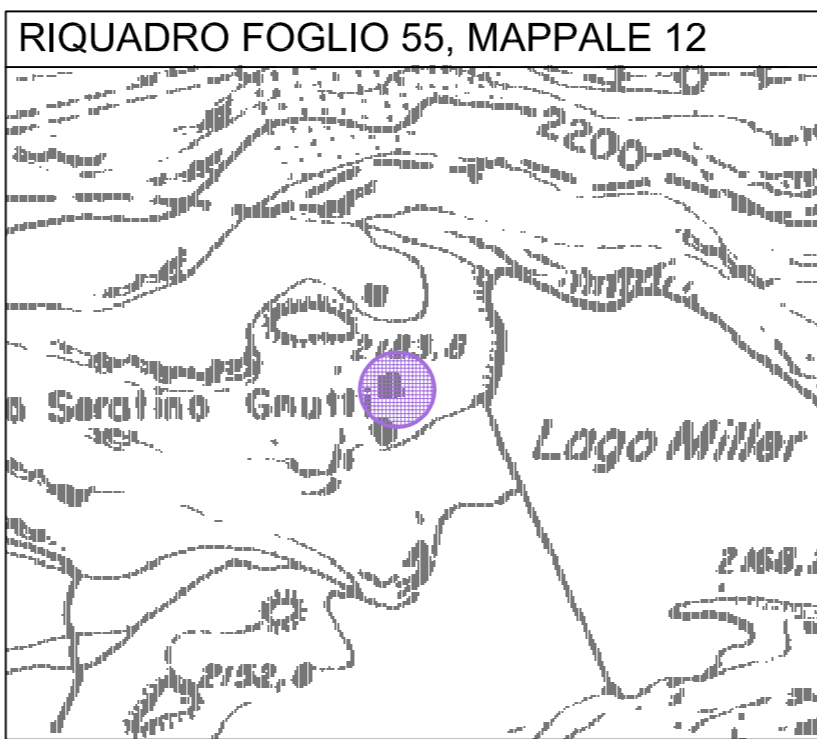


**LEGENDA**

- confine comunale
- servizi esistenti - proprietà pubblica
- servizi esistenti - proprietà privata
- servizi in progetto - aree di proprietà pubblica
- \* servizi in progetto - aree di proprietà privata
- tracciati stradali in progetto - aree di proprietà pubblica
- tracciati stradali in progetto - aree di proprietà privata
- pista ciclabile in progetto



REGIONE LOMBARDIA PROVINCIA DI BRESCIA

**COMUNE DI SONICO**  
**PIANO DI GOVERNO DEL TERRITORIO**  
 ai sensi della L.R. 11.03.2005, n.12 e s.m.i.

QUORNO DI NE E INGEGNERAMENTO COMUNALE

**PIANO DEI SERVIZI**

<b>PS 7/D</b>	<b>CARTA DEI VINCOLI PREORDINATI ALL'ESPROPRIO FRAZIONE DI GARDA E COMPARTE</b>	DATA: DICEMBRE 2010 GOVERNAMENTO: MAGGIO 2012 SCALA: 1:2000	
IL SINDACO	IL PROGETTISTA	IL RESPONSABILE DEL PROCEDIMENTO	
PIANI URBANISTICI Progettisti: Ing. Luca Campana Collaboratori tecnici: Arch. Maria Bergwell, Ing. Cristina Cavallero, Dott.ssa Lucia Mondini		PIANI DI SETTORE Valutazione ambientale strategica: Dott.ssa Paola Antonelli Studio geologico: Dott.ssa Stefania Cabassi	
ADOZIONE C.C. CON DELIBERA	DEPOSITO DEGLI ATTI E PUBBLICAZIONE	CONTRODEDUZIONI ALLE OSSERVAZIONI	APPROVAZIONE C.C. CON DELIBERA
n. 14	dal 21 Novembre 2012	dal 22 Gennaio 2013	n. 07
data 27 Ottobre 2012	al 21 Gennaio 2013	al 20 Aprile 2013	data 20 Aprile 2013

Studio tecnico Ing. Luca Campana - Via dello Stadio, 45 - BRESCIA - tel. 030.2090369 fax 030.2096796