

REGIONE LOMBARDIA PROVINCIA DI BRESCIA

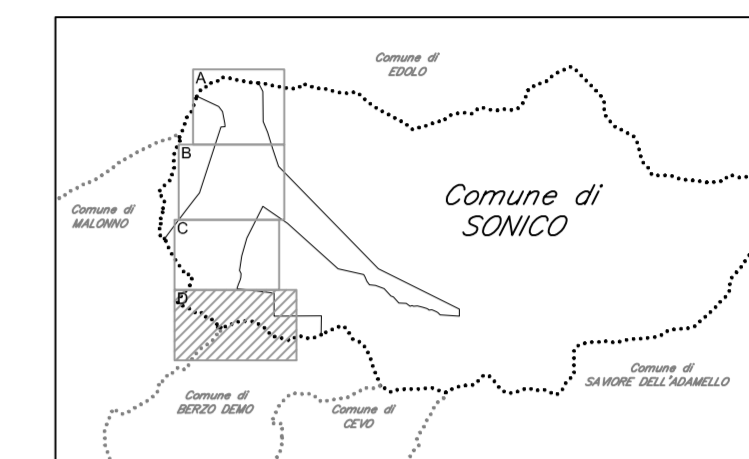


COMUNE DI SONICO

# PIANO DI GOVERNO DEL TERRITORIO

ai sensi della L.R. 11.03.2005, n.12 e s.m.i.

QUADRO FUNZIONI E INGEGNERAMENTO COMUNALE



## PIANO DEI SERVIZI

**PS 2/D**

**SOTTOSERVIZI  
RETE METANODOTTO  
FRAZIONI DI GARDA E COMPARTE**

DATA: DICEMBRE 2010  
AGGIORNAMENTO: NOVEMBRE 2011  
MAGGIO 2012  
APRILE 2013  
SCALA: 1:2000

IL SINDACO IL PROGETTISTA IL RESPONSABILE DEL PROCEDIMENTO





PIANI URBANISTICI  
Progettista: Ing. Luca Campana  
Collaboratori tecnici: Arch. Maria Burghetti  
Ing. Cristina Cavaliere  
Dott.ssa Lucia Mondini

PIANI DI SETTORE  
Valutazione ambientale strategica: Dott.ssa Paola Antonelli  
Studio geologico: Dott.ssa Stefania Cobassi

ADOZIONE C.C. CON DELIBERA	DEPOSITO DEGLI ATTI E PUBBLICAZIONE	CONTRODEDUZIONI ALLE OSSERVAZIONI	APPROVAZIONE C.C. CON DELIBERA
n. 14	dal 21 Novembre 2012	dal 22 Gennaio 2013	n. 07
data 27 Ottobre 2012	al 21 Gennaio 2013	al 20 Aprile 2013	data 20 Aprile 2013

Studio tecnico Ing. Luca Campana - Via dello Stadio, 45 - BRESCIA - tel. 030.2090369 fax 030.2096796

### LEGENDA

-  LIMITE CONFINE COMUNALE
-  TUBAZIONE BASSA PRESSIONE ESISTENTE
-  TUBAZIONE ALTA PRESSIONE ESISTENTE
-  GRUPPO DI RIDUZIONE