

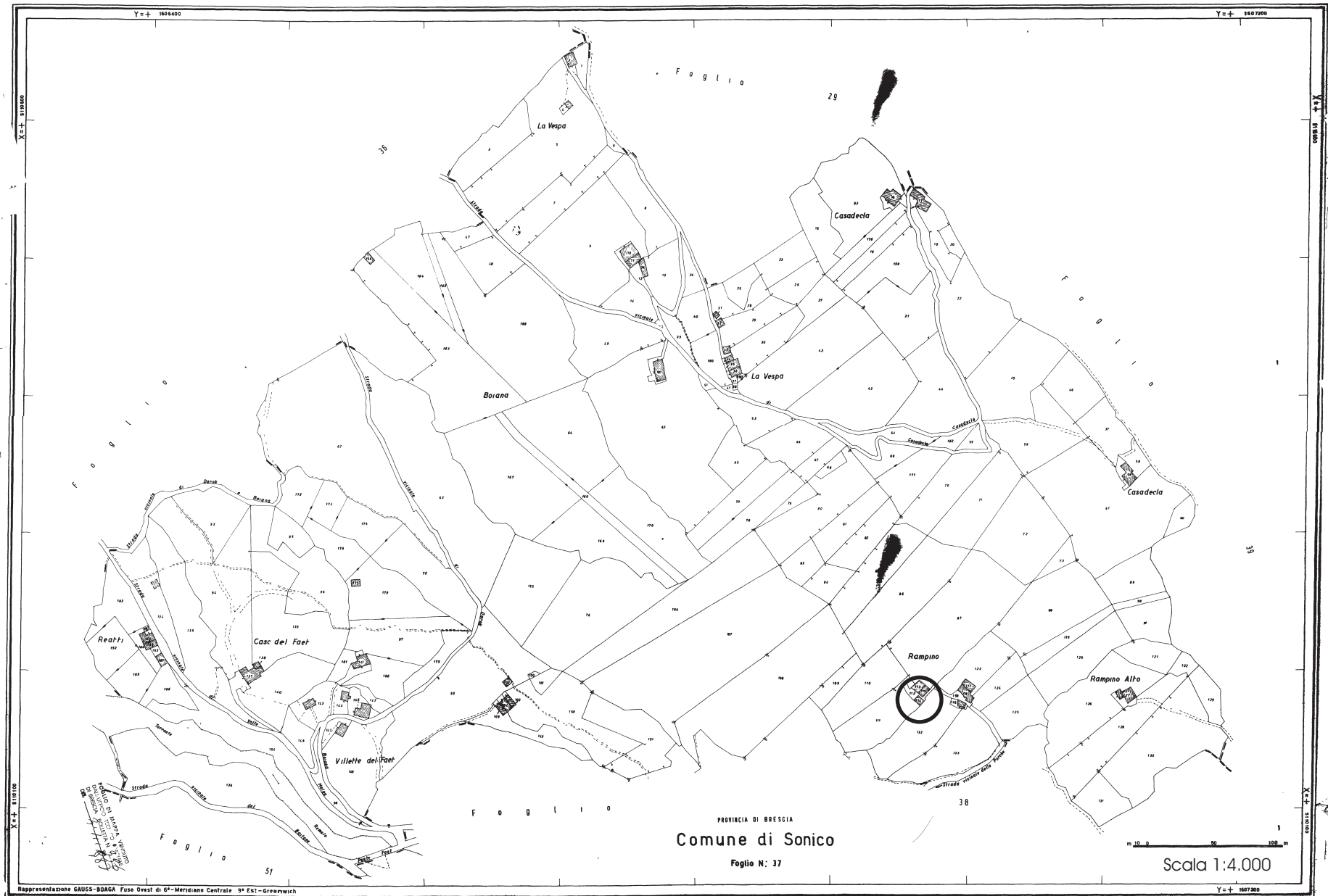
# Edifici in area agricola

**Cod.237**
**Loc. Rampino**
**Fg.37 Mapp.114**

ANALISI EDILIZIA		ANALISI FUNZIONALE												
STATO DI CONSERVAZIONE	EPOCA DI COSTRUZIONE	DESTINAZIONE D'USO	P.T.	ALTRI										
<input type="checkbox"/> pessimo	<input type="checkbox"/> secolo scorso	abitativa												
<input type="checkbox"/> sufficiente	<input checked="" type="checkbox"/> inizio secolo	commerciale												
<input type="checkbox"/> discreto	<input type="checkbox"/> recente	esercizi pubblici												
<input checked="" type="checkbox"/> buono	<input type="checkbox"/> ristrutturato	servizi												
<input type="checkbox"/> ottimo		direzionale												
UTILIZZABILITA'		industriale												
<input type="checkbox"/> nulla		artigianale												
<input type="checkbox"/> eventuale		turistica												
<input type="checkbox"/> possibile		infrastrutturale												
<input type="checkbox"/> auspicabile		rurale	<b>X</b>	<b>X</b>										
<input checked="" type="checkbox"/> certa		attrezzature												
GRADO DI ALTERAZIONE		<b>TIPOLOGIA DEGLI INTERVENTI EDILIZI AMMESSI</b>												
<input type="checkbox"/> inalterato		INTERVENTI CONSERVATIVI												
<input checked="" type="checkbox"/> poco alterato		<input checked="" type="checkbox"/> manutenzione ordinaria												
<input type="checkbox"/> alterato		<input checked="" type="checkbox"/> manutenzione straordinaria												
<input type="checkbox"/> molto alterato		<input checked="" type="checkbox"/> consolidamento strutturale												
RECUPERABILITA'		<input checked="" type="checkbox"/> adeguamento igienico tecnologico												
<input type="checkbox"/> nulla		<input checked="" type="checkbox"/> restauro												
<input type="checkbox"/> possibile		INTERVENTI ADEGUATIVI												
<input checked="" type="checkbox"/> recuperato		<input checked="" type="checkbox"/> conversione d'uso												
TIPOLOGIE EDILIZIE		<input checked="" type="checkbox"/> ristrutturazione												
<input type="checkbox"/> edifici ecclesiastici		INTERVENTI MODIFICATIVI												
<input type="checkbox"/> castelli		<input checked="" type="checkbox"/> incremento volumetrico												
<input type="checkbox"/> palazzi e case padronali		<input type="checkbox"/> ricostruzione												
<input type="checkbox"/> rustici di palazzi o case padronali		<input checked="" type="checkbox"/> ristrutturazione												
<input type="checkbox"/> case a corte		<input checked="" type="checkbox"/> cambio destinazione d'uso												
<input type="checkbox"/> rustici di case a corte		<input type="checkbox"/> aumento unità immobiliare												
<input type="checkbox"/> tipologie diverse (fine '800 inizi '900)		<input type="checkbox"/> nuova costuzione												
<input type="checkbox"/> edilizia contemporanea		<b>DESCRIZIONE</b> All'interno del Parco Regionale dell'Adamello, vedi NTA del PTC del Parco												
<input type="checkbox"/> fabbricati per attività produttive														
<input type="checkbox"/> accessori alla residenza		<b>PRESCRIZIONI</b> - Per imprenditore agricolo secondo L.R. 12/05 e s.m.i. da art. 59 a 62. - In caso contrario secondo scheda tecnica												
<input checked="" type="checkbox"/> baite														
MATERIALI DI FINITURA ESTERNI		<b>DESTINAZIONI D'USO AMMESSE</b> Residenziale, agriturismo, B&B <b>DESTINAZIONI D'USO NON AMMESSE</b> Le destinazioni non contemplate tra quelle ammissibili sono da intendersi come non ammissibili												
<input checked="" type="checkbox"/> muratura in sassi														
<input type="checkbox"/> muratura in mattoni		<b>ANNOTAZIONI</b>    <b>INDICAZIONI</b>												
<input type="checkbox"/> rivestimento in legno														
<input checked="" type="checkbox"/> tetto in lamiera														
<input type="checkbox"/> tetto in tegole														
<input type="checkbox"/> tetto in piode														
<input type="checkbox"/> tetto in cemento		<table style="width: 100%; border-collapse: collapse;"> <tr> <td style="width: 50%;">TAVOLA</td> <td style="width: 50%;">P.R.3.1/B</td> </tr> <tr> <td>PIANI</td> <td style="text-align: center;">1</td> </tr> <tr> <td>AREA (mq)</td> <td style="text-align: center;">21,60</td> </tr> <tr> <td>ALTEZZA MEDIA (ml)</td> <td style="text-align: center;">-</td> </tr> <tr> <td>VOLUME (mc)</td> <td style="text-align: center;">-</td> </tr> </table>			TAVOLA	P.R.3.1/B	PIANI	1	AREA (mq)	21,60	ALTEZZA MEDIA (ml)	-	VOLUME (mc)	-
TAVOLA	P.R.3.1/B													
PIANI	1													
AREA (mq)	21,60													
ALTEZZA MEDIA (ml)	-													
VOLUME (mc)	-													
PARTICOLARI PREGI ARCHITETTONICI		<table style="width: 100%; border-collapse: collapse;"> <tr> <td style="width: 50%;">DOTAZIONE DI SERVIZI</td> <td style="width: 50%;"></td> </tr> <tr> <td><input type="checkbox"/> acqua</td> <td></td> </tr> <tr> <td><input type="checkbox"/> luce</td> <td></td> </tr> <tr> <td><input checked="" type="checkbox"/> strada carrabile</td> <td></td> </tr> <tr> <td><input type="checkbox"/> sentiero</td> <td></td> </tr> </table>			DOTAZIONE DI SERVIZI		<input type="checkbox"/> acqua		<input type="checkbox"/> luce		<input checked="" type="checkbox"/> strada carrabile		<input type="checkbox"/> sentiero	
DOTAZIONE DI SERVIZI														
<input type="checkbox"/> acqua														
<input type="checkbox"/> luce														
<input checked="" type="checkbox"/> strada carrabile														
<input type="checkbox"/> sentiero														
<input type="checkbox"/> fregi														
<input type="checkbox"/> edicole														
<input type="checkbox"/> dipinti														
<input type="checkbox"/> altro														

# Fg 37 Mappale 114

SONICO 37



Rappresentazione GAUSS-BODAGA Fuso Ovest di 6°-Meridiano Centrale 9° Est-Greenwich

DIREZIONE AERONAUTICA GEN. OSTIARE E DEI SERVIZI TECNICI CRABIALI

37

LEVATA ANNO 1951 RINNOVO ANNO 1965

RIPRODUZIONE VIETATA A NORMA DELLE LEGGI 1963

## **FABBRICATO Fg 37 Mappale 114**



**PROSPETTO EST**

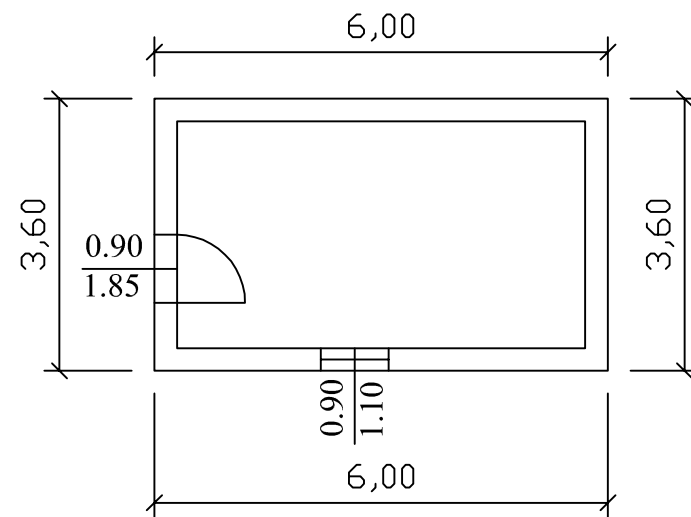


**PROSPETTO OVEST**

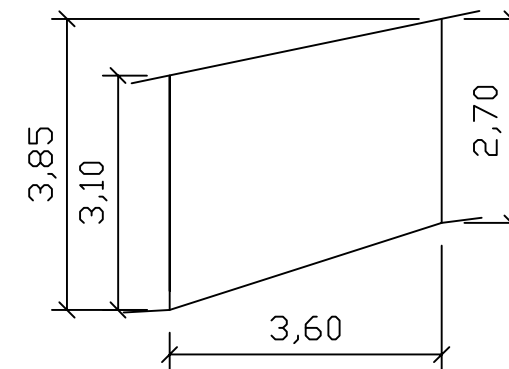


**PROSPETTO SUD**

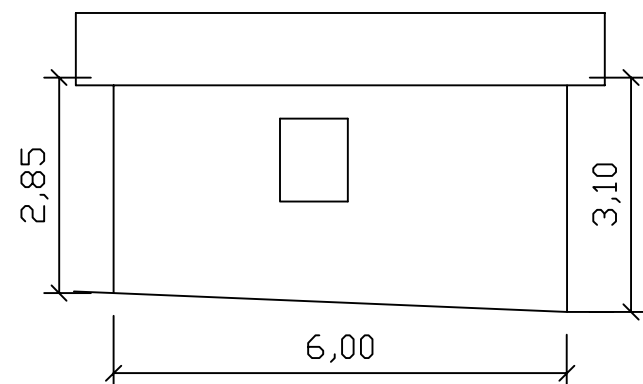
Pianta piano primo



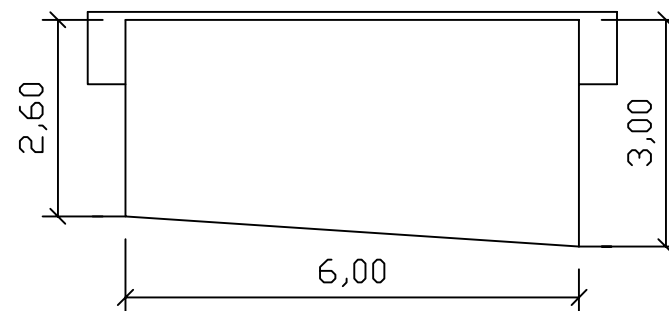
Prospetto est



Prospetto sud



Prospetto nord



Prospetto ovest

