




**LEGENDA**

-  CONFINI COMUNALI
-  EDIFICI IN ZONA AGRICOLA SCHEDATI
-  EDIFICI IN ZONA AGRICOLA NON RAGGIUNGIBILI, PRIVI DI FOTOGRAFIE

-  Rifugio Premassono
-  Rifugio Gnutti
-  Rifugio Baltono
-  Rifugio Tonolini

REGIONE LOMBARDIA  PROVINCIA DI BRESCIA

**COMUNE DI SONICO**

**PIANO DI GOVERNO DEL TERRITORIO**  
ai sensi della L.R. 11.03.2005, n.12 o.s.m.i.

OPERE STRUTTURE E INTERVENZIONI



**PIANO DELLE REGOLE**

<b>PR 3.1/A</b>	<b>CARTA DEGLI EDIFICI IN ZONA AGRICOLA</b>	DATA 2015	AUTORE 2015
		SCALE 1:5000	REVISIONI 2015
L. SINDACO		L. RESPONSABILE DEL PROCEDIMENTO	
FINI E REANZITO: Progetto: Ing. Aldo Garzanti Collaboratori tecnici: Arch. Maria Beatrice Ing. Cristina Gaudenzi Dott.ssa Julia Vignati		FINI DI SETTORE: Valutazione ambientale strategica; Decreti: Fonti rinnovabili Studio geologico; Decreti: Servizi Civili	
ADOZIONE EG. CON. DELLA REGIONE	DEPOSITO DEGLI ATTI E PUBBLICAZIONE	CONFERMAZIONE ZONA AGRICOLA (ALLE OSSERVAZIONI)	APPROVAZIONE EG. CON. DELLA REGIONE
n. 4	del 2° Novembre 2012	del 22 Gennaio 2013	n. 67
del 27 Ottobre 2012	del 12° Gennaio 2013	del 20 Aprile 2013	del 20 Aprile 2013

Stato cartografico: L. del Catastro - Via del Sole, 46 - BRESCIA - tel. 030.2090369 fax 030.2096795