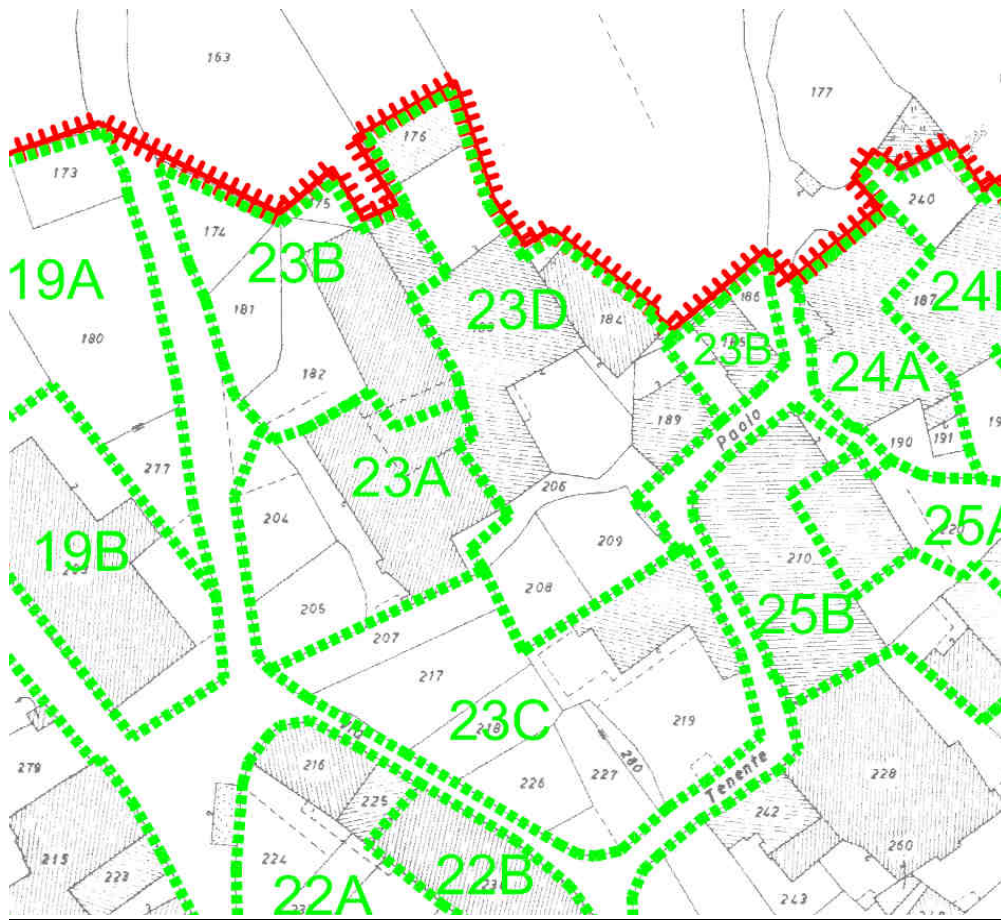



ISOLATO 23

ESTRATTO N.C.T.R. FG. 5




REGIONE LOMBARDIA		PROVINCIA DI BRESCIA		COMUNE DI SONICO				
FRAZIONE DI SONICO		ISOLATO 23		FOGLIO 5				
VIA SANTUARIO		UNITA' DI RILEVAMENTO 23/A		MAPPALE 182				
ANALISI URBANISTICA			ANALISI EDILIZIA					
RILEVANZA AMBIENTALE			NUMERO PIANI F.T. 3 + S					
	contrastante							
X	neutro							
	migliorativo							
	caratteristico							
VALORE ARCHITETTONICO			STATO DI CONSERVAZIONE					
	nullo		P	S	D	B	O	
	modesto		copertura				X	
	apprezzabile		murature esterne				X	
	rilevante		solaio				X	
	eccezionale		serramenti e finiture				X	
TIPO DI INTERESSE			parti comuni				X	
	storico							
	artistico					UTILIZZABILITA'		
	architettonico						nulla	
X	ambientale						eventuale	
	tipologico						possibile	
ANALISI FUNZIONALE							auspicabile	
DESTINAZIONE D'USO			P.T.	ALTRI		X	certa	
abitativa			X	X				
Commerciale								
esercizi pubblici								
Servizi								
direzionale								
industriale								
artigianale								
turistica								
infrastrutturale								
rurale								
attrezzature								
TIPOLOGIA DEGLI INTERVENTI EDILIZI AMMESSI						GRADO DI ALTERAZIONE		
INTERVENTI							inalterato	
X	manutenzione ordinaria						poco alterato	
X	manutenzione straordinaria					X	alterato	
X	consolidamento strutturale						molto alterato	
X	adeguamento igienico sanitario							
X	restauro					RECUPERABILITA'		
X	risanamento conservativo						esclusa	
X	conversione d'uso						problematica	
X	ampliamento						probabile	
X	ristrutturazione					X	sicura	
X	ricostruzione					X	recuperato	
ANNOTAZIONI						TIPOLOGIE EDILIZIE		
							edifici ecclesiastici	
							case a corte	
							rustici di case a corte	
						X	tipologie diverse (fine '800 inizi '900)	
							edilizia contemporanea e post-bellica	
							fabbricati per attività produttive	
							accessori alla residenza	
							Altro	
						PRESCRIZIONI		
						Vedi art. 13 N.T.A. del Piano delle Regole		

UNITA' DI RILEVAMENTO 23/A



REGIONE LOMBARDIA		PROVINCIA DI BRESCIA		COMUNE DI SONICO			
FRAZIONE DI SONICO		ISOLATO 23		FOGLIO 5			
VIA SANTUARIO		UNITA' DI RILEVAMENTO 23/B		MAPPALE 182-183-185			
ANALISI URBANISTICA			ANALISI EDILIZIA				
RILEVANZA AMBIENTALE			NUMERO PIANI F.T. 3+S				
	contrastante						
X	neutro						
	migliorativo						
	caratteristico						
VALORE ARCHITETTONICO			STATO DI CONSERVAZIONE				
	nullo		P	S	D	B	O
	modesto		copertura			X	
	apprezzabile		murature esterne			X	
	rilevante		solaio			X	
	eccezionale		serramenti e finiture			X	
TIPO DI INTERESSE			parti comuni			X	
	storico						
	artistico						
	architettonico						
X	ambientale						
	tipologico						
ANALISI FUNZIONALE			UTILIZZABILITA'				
DESTINAZIONE D'USO			<input type="checkbox"/> nulla <input type="checkbox"/> eventuale <input type="checkbox"/> possibile <input type="checkbox"/> auspicabile <input checked="" type="checkbox"/> certa				
	abitativa	P.T.	ALTRI				
	Commerciale	X	X				
	esercizi pubblici						
	Servizi						
	direzionale						
	industriale						
	artigianale						
	turistica						
	infrastrutturale						
	rurale						
	attrezzature						
TIPOLOGIA DEGLI INTERVENTI EDILIZI AMMESSI			GRADO DI ALTERAZIONE				
INTERVENTI			<input type="checkbox"/> inalterato <input type="checkbox"/> poco alterato <input checked="" type="checkbox"/> alterato <input type="checkbox"/> molto alterato				
X	manutenzione ordinaria						
X	manutenzione straordinaria						
X	consolidamento strutturale						
X	adeguamento igienico sanitario						
X	restauro						
X	risanamento conservativo						
X	conversione d'uso						
X	ampliamento						
X	ristrutturazione						
X	ricostruzione						
ANNOTAZIONI			RECUPERABILITA'				
			<input type="checkbox"/> esclusa <input type="checkbox"/> problematica <input type="checkbox"/> probabile <input type="checkbox"/> sicura <input checked="" type="checkbox"/> recuperato				
			TIPOLOGIE EDILIZIE				
			<input type="checkbox"/> edifici ecclesiastici <input type="checkbox"/> case a corte <input type="checkbox"/> rustici di case a corte <input checked="" type="checkbox"/> tipologie diverse (fine '800 inizi '900) <input type="checkbox"/> edilizia contemporanea e post-bellica <input type="checkbox"/> fabbricati per attività produttive <input type="checkbox"/> accessori alla residenza				
			Altro				
			PRESCRIZIONI				
			Vedi art. 13 N.T.A. del Piano delle Regole				

UNITA' DI RILEVAMENTO 23/B



REGIONE LOMBARDIA		PROVINCIA DI BRESCIA		COMUNE DI SONICO					
FRAZIONE DI SONICO		ISOLATO 23		FOGLIO 5					
VIA PASQUINI		UNITA' DI RILEVAMENTO 23/C		MAPPALE 219					
ANALISI URBANISTICA				ANALISI EDILIZIA					
RILEVANZA AMBIENTALE				NUMERO PIANI F.T. 3 + S					
	contrastante								
X	neutro								
	migliorativo								
	caratteristico								
VALORE ARCHITETTONICO				STATO DI CONSERVAZIONE					
	nullo			P	S	D	B	O	
	modesto			copertura					
	apprezzabile								
	rilevante								
	eccezionale								
TIPO DI INTERESSE				UTILIZZABILITA'					
	storico								
	artistico								
	architettonico								
X	ambientale								
	tipologico								
ANALISI FUNZIONALE				GRADO DI ALTERAZIONE					
DESTINAZIONE D'USO		P.T.	ALTRI	X inalterato					
abitativa		X	X	poco alterato					
Commerciale				alterato					
esercizi pubblici				molto alterato					
Servizi									
direzionale									
industriale									
artigianale									
turistica									
infrastrutturale									
rurale									
attrezzature		X							
TIPOLOGIA DEGLI INTERVENTI EDILIZI AMMESSI				RECUPERABILITA'					
INTERVENTI				esclusa					
X	manutenzione ordinaria			problematica					
X	manutenzione straordinaria			probabile					
X	consolidamento strutturale			sicura					
X	adeguamento igienico sanitario			recuperato					
X	restauro								
X	risanamento conservativo								
X	conversione d'uso								
X	ampliamento								
X	ristrutturazione								
X	ricostruzione								
ANNOTAZIONI				TIPOLOGIE EDILIZIE					
				edifici ecclesiastici					
				case a corte					
				rustici di case a corte					
				tipologie diverse (fine '800 inizi '900)					
				X edilizia contemporanea					
				fabbricati per attività produttive					
				accessori alla residenza					
				Altro					
				PRESCRIZIONI					
				Vedi art. 13 N.T.A. del Piano delle Regole					

UNITA' DI RILEVAMENTO 23/C



REGIONE LOMBARDIA		PROVINCIA DI BRESCIA		COMUNE DI SONICO				
FRAZIONE DI SONICO		ISOLATO 23		FOGLIO 5				
VIA PASQUINI		UNITA' DI RILEVAMENTO 23/D		MAPPALE 176-183-184-189				
ANALISI URBANISTICA				ANALISI EDILIZIA				
RILEVANZA AMBIENTALE				NUMERO PIANI F.T. 2 / 3				
	contrastante							
X	neutro							
	migliorativo							
	caratteristico							
VALORE ARCHITETTONICO				STATO DI CONSERVAZIONE				
	nullo			P	S	D	B	O
	modesto			copertura				
	apprezzabile							
	rilevante			murature esterne				
	eccezionale			solaio				
TIPO DI INTERESSE				serramenti e finiture				
	storico			parti comuni				
	artistico							
	architettonico							
X	ambientale							
	tipologico							
ANALISI FUNZIONALE				UTILIZZABILITA'				
DESTINAZIONE D'USO		P.T.	ALTRI	nulla				
abitativa		X	X	eventuale				
Commerciale				possibile				
esercizi pubblici				auspicabile				
Servizi				X certa				
direzionale								
industriale								
artigianale								
turistica								
infrastrutturale								
rurale		X						
attrezzature								
TIPOLOGIA DEGLI INTERVENTI EDILIZI AMMESSI				GRADO DI ALTERAZIONE				
INTERVENTI				inalterato				
X	manutenzione ordinaria			X poco alterato				
X	manutenzione straordinaria			alterato				
X	consolidamento strutturale			molto alterato				
X	adeguamento igienico sanitario							
X	restauro							
X	risanamento conservativo							
X	conversione d'uso							
X	ampliamento							
X	ristrutturazione							
X	ricostruzione							
ANNOTAZIONI				RECUPERABILITA'				
				esclusa				
				problematica				
				probabile				
				X sicura				
				recuperato				
				TIPOLOGIE EDILIZIE				
				edifici ecclesiastici				
				case a corte				
				rustici di case a corte				
				X tipologie diverse (fine '800 inizi '900)				
				edilizia contemporanea				
				fabbricati per attività produttive				
				accessori alla residenza				
				Altro				
				PRESCRIZIONI				
				Vedi art. 13 N.T.A. del Piano delle Regole				

UNITA' DI RILEVAMENTO 23/D

