

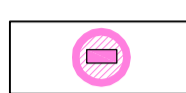
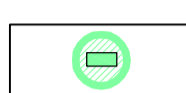
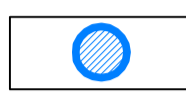


LEGENDA

-  LIMITE DEL TERRITORIO COMUNALE
-  ZONE CRITICHE
da razionalizzare con interventi previsti nel P.G.T.
- ACCESSIBILITA' PEDONALE:**
 -  SCUOLA DELL'INFANZIA
area in cui il servizio è raggiungibile da un pedone in un tempo pari a 10 minuti con una velocità di 2km/h
 -  SCUOLA PRIMARIA
area in cui il servizio è raggiungibile da un pedone in un tempo pari a 10 minuti con una velocità di 3km/h
- ACCESSIBILITA' VEICOLARE:**
 -  CENTRI DI VITA
area in cui i servizi sono raggiungibili tramite veicolo in un tempo pari a 5 minuti con una velocità tra i 30 - 60 km/h

REGIONE LOMBARDIA PROVINCIA DI BRESCIA

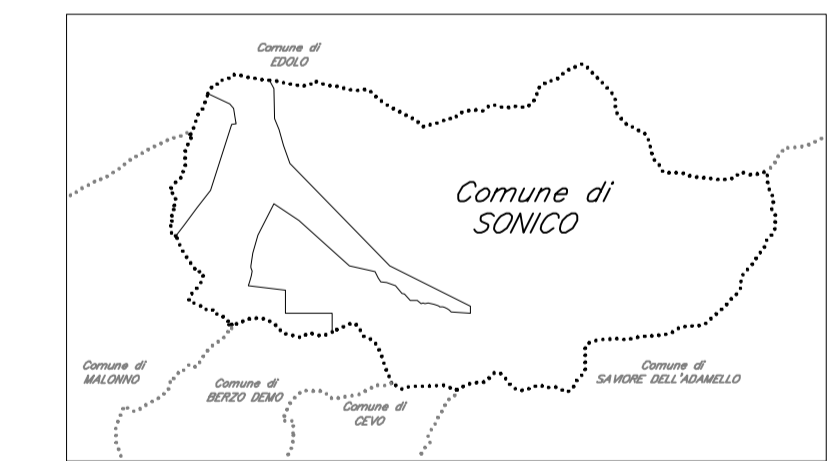


COMUNE DI SONICO

PIANO DI GOVERNO DEL TERRITORIO

ai sensi della L.R. 11.03.2005, n.12 e s.m.i.

QUADRO D'ORIENTE E INQUADRAMENTO COMUNALE



PIANO DELLA MOBILITA'

PM 2	ACCESSIBILITA' PEDONALE E VEICOLARE AI SERVIZI	DATA: DICEMBRE 2010	AGGIORNAMENTO: NOVEMBRE 2011
		AGGIORNAMENTO: MAGGIO 2012	AGGIORNAMENTO: APRILE 2013
		SCALA: 1:10.000	

IL SINDACO	IL PROGETTISTA	IL RESPONSABILE DEL PROCEDIMENTO
------------	----------------	----------------------------------

PIANI URBANISTICI Progettista: Ing. Luca Campana Collaboratori tecnici: Arch. Maria Borghetti Ing. Cristina Cavalliere Dott.ssa Lucia Mondini	PIANI DI SETTORE Valutazione ambientale strategica: Dott.ssa Paola Antonelli Studio geologico: Dott.ssa Stefania Cabassi
--	---

ADOZIONE C.C. CON DELIBERA	DEPOSITO DEGLI ATTI E PUBBLICAZIONE	CONTRODEDUZIONI ALLE OSSERVAZIONI	APPROVAZIONE C.C. CON DELIBERA
n. 14	dal 21 Novembre 2012	dal 22 Gennaio 2013	n. 07
data 27 Ottobre 2012	al 21 Gennaio 2013	al 20 Aprile 2013	data 20 Aprile 2013