




LEGENDA

-  LIMITE DEL TERRITORIO COMUNALE
-  INFRASTRUTTURE VIARIE IN PROGETTO
-  BOZZA DEL TRACCIATO DELLA NUOVA TANGENZIALE

REGIONE LOMBARDIA  PROVINCIA DI BRESCIA

COMUNE DI SONICO

PIANO DI GOVERNO DEL TERRITORIO
ai sensi della L.R. 11.03.2005, n.12 e s.m.i.

QUADRO D'INFORMI E INGROSSAMENTO CATASTRALE



PIANO DELLA MOBILITA'

PM 1	CARTA DELLE INFRASTRUTTURE VIARIE IN PROGETTO	DATA: DICEMBRE 2010	AGGIORNAMENTO: NOVEMBRE 2011
		AGGIORNAMENTO: MAGGIO 2012	AGGIORNAMENTO: APRILE 2013
		SCALA: 1:10.000	
IL SINDACO	IL PROGETTISTA	IL RESPONSABILE DEL PROCEDIMENTO	

PIANI URBANISTICI Progettista: Ing. Luca Campana Collaboratori tecnici: Arch. Maria Borghetti Ing. Cristina Cavaliere Dott.ssa Lucia Morvini		PIANI DI SETTORE Valutazione ambientale strategica: Dott.ssa Paola Antonelli Studio geologico: Dott.ssa Stefania Cabassi	
ADOZIONE C.C. CON DELIBERA	DEPOSITO DEGLI ATTI E PUBBLICAZIONE	CONTRADDIZIONI ALLE OSSERVAZIONI	APPROVAZIONE C.C. CON DELIBERA
n. 14	dal 21 Novembre 2012	dal 22 Gennaio 2013	n. 07
data 27 Ottobre 2012	al 21 Gennaio 2013	al 20 Aprile 2013	data 20 Aprile 2013
Studio tecnico ing. Luca Campana - Via dello Stadio, 45 - BRESCIA - tel. 030.2090369 fax 030.2096796			