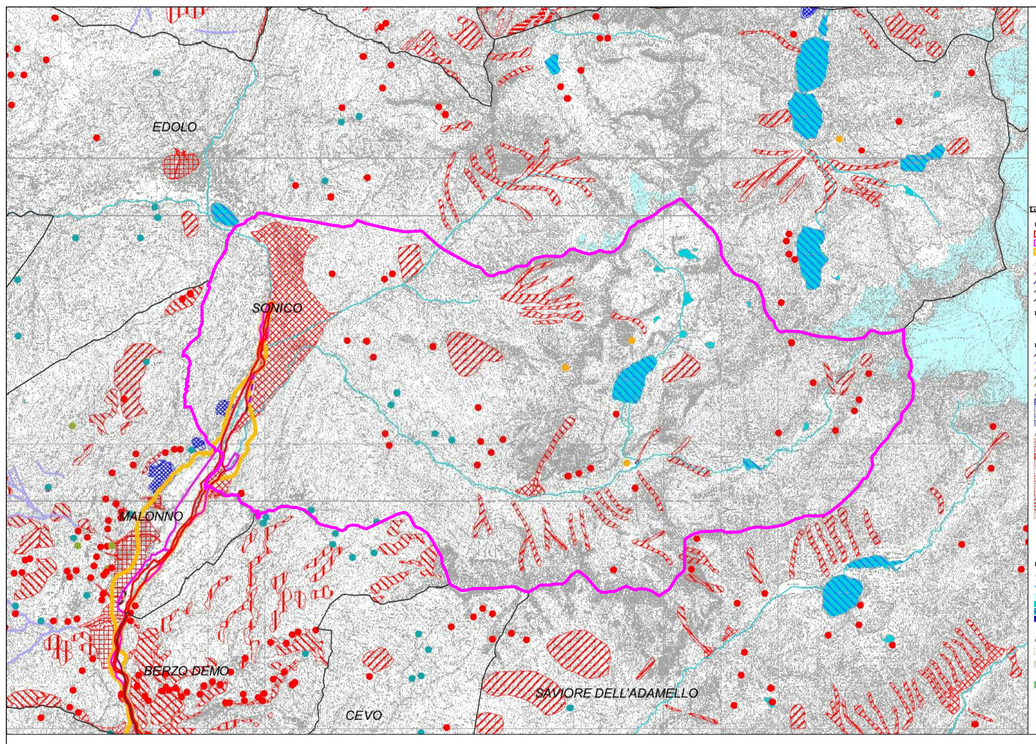

Piano Territoriale Coordinamento Provinciale

ATLANTE DEI RISCHI IDRAULICI E IDROGEOLOGICI

Legenda

Fasce PAI
- Fascia a
- Fascia b
- Fascia c
- PAI_di (fondo fascia b di progetto)
- F_c (modifiche relative alla fascia c)
- F_bp (modifiche relative alla fascia b di progetto)
- F_b (modifiche relative alla fascia b)
- F_a (modifiche relative alla fascia a)

Dissesti di dimensioni non cartografabili
- Area di frana attiva (non perimetrata) (Fa)
- Area di frana quiescente (non perimetrata) (Fq)
- Area di frana stabilizzata (non perimetrata) (Fs)

Dissesti lineari
- Area a pericolosità molto elevata (non perimetrata) (Eel)
- Area a pericolosità molto elevata e elevata (non perimetrata) (Vel)
- Area a pericolosità elevata (non perimetrata) (Iel)
- Area a pericolosità media e moderata (non perimetrata) (Eml)
- Area a pericolosità media e moderata (non perimetrata) (Vml)

Aree a rischio idrogeologico molto elevato 267/98
- ZONA 1
- ZONA 2
- ZONA 3
- ZONA 267/98

Aree per le quali vigono le salvaguardie di cui all'art 9 NTA P.A.I.
- Area a pericolosità elevata (Ee)
- Area a pericolosità media e moderata (Eme)
- Area a pericolosità media e moderata (Vme)
- Area a pericolosità molto elevata (Eve)
- Area a pericolosità molto elevata e elevata (Vve)
- Area di conoide attivo non protetta (Ca)
- Area di conoide attivo parzialmente protetta (Cpp)
- Area di conoide non recentemente attivatosi o completamente protetta (Cnr)
- Area di frana attiva (Fa)
- Area di frana quiescente (Fq)
- Area di frana stabilizzata (Fs)

Idrografia
- Reticolo idrografico principale
- Fiumi affluenti ai laghi per un bacino di 10 Km
- Glaciaioli e nevai perenni
- Bacini idici naturali
- Bacini idici artificiali
- Bacini idici da attività estrattive interessanti la falda

Aree vulnerabili
- Aree a vulnerabilita' estremamente alta delle acque sotterranee per la presenza di elementi idrici di ripa-sumbo-bro collegati
- Vulnerabilità alta e molto alta della falda
- Geositi
- Aree Unesco della pianura bresciana e degli anfiteatri morenici
- Fontanili
- Pozzi
- Sorgenti

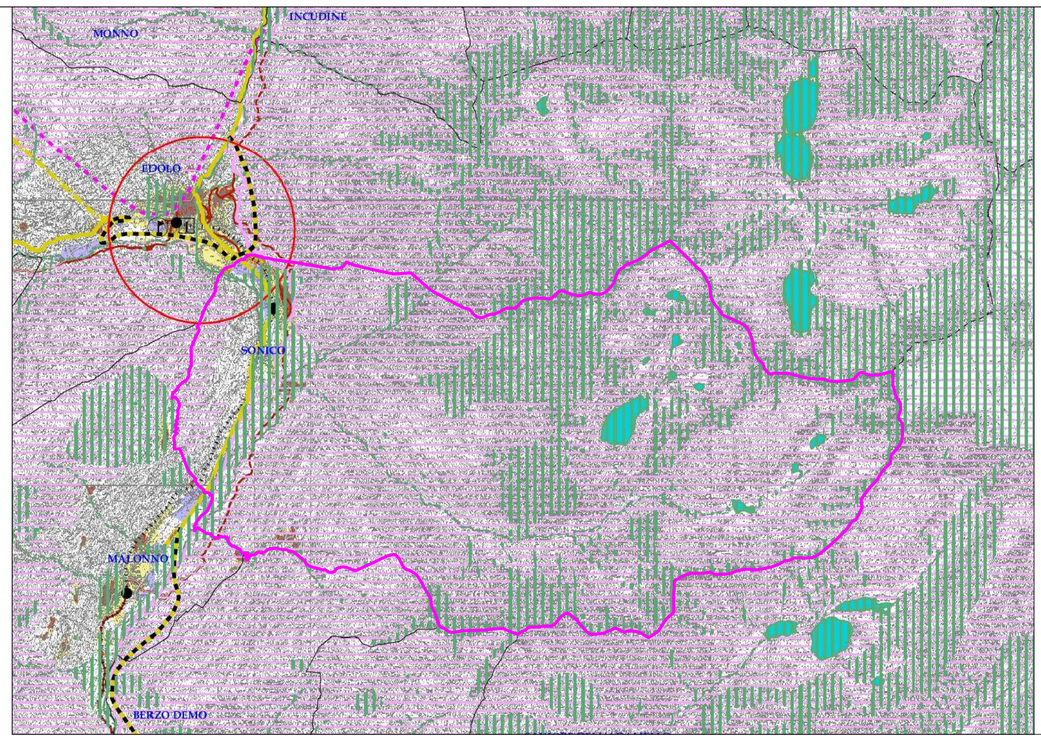

Piano Territoriale Coordinamento Provinciale

STRUTTURA DI PIANO

Legenda

Vocazioni d'uso del Territorio
- Zone a prevalente non trasformabilità a scopo edilizio
- Zone degradate
- Aree di cava e cavatori

Tipologie insediative esistenti o previste dalla pianificazione comunale
- Centri storici
- Zone a sviluppo prevalentemente residenziale
- Zone a sviluppo prevalentemente industriale
- Insediamenti Terziari e Servizi
- Insediamenti Turistici
- Grandi strutture di vendita di area estesa
- Grandi strutture di vendita di area non estesa
- Quartieri Fieristici
- Autodromo

Ambiti a Statuto particolare
- Sciistici
- Fluviali

Sistema della mobilità
- Aeroporti esistenti
- Salvaguardia PTRA Aeroporto di Montichiari

Opere esistenti e programmate
- Strade Primarie
- Strade Principali
- Strade Secondarie
- Corridoio di salvaguardia (Rl/mc)
- Corridoio di salvaguardia (Rl/mc)
- Corridoio di salvaguardia (El/mc)
- Ferrovia Alta Capacità Corridoio di Salvaguardia (Tr/mc)
- Ferrovia esistea
- Metropolitana urbana
- Tracciati con efficacia localizzativa
- Tracciati da potenziare con efficacia localizzativa
- Porto canalbili e nautoni
- Ferrovie metropolitana urbana
- Stazioni Ferroviarie - Fermate AGIAV
- Svincoli su strade principali
- Svincoli su strade primarie

Opere da programmare a seguito di valutazione costi/benefici
- Strade Principali - corridoi di salvaguardia
- Strade Secondarie - corridoi di salvaguardia
- Linea ferroviaria e metropolitana - corridoi di salvaguardia

Interscambi
- Interscambi I ordine
- Interscambi tra reti della viabilità e sistemi di trasporto pubblico

Ambiti di Pianificazione complessa

Centri Chiusi

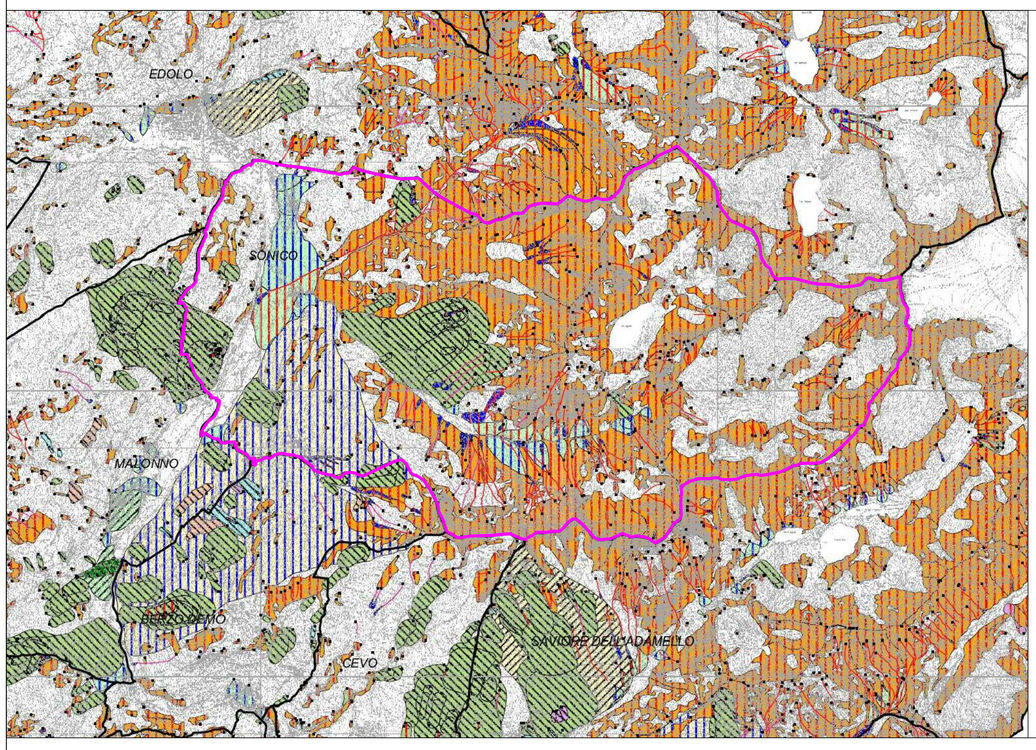

Piano Territoriale Coordinamento Provinciale

CARTA INVENTARIO DEI DISSESTI

Legenda
- PIFF - Punto identificativo fenomeno franoso

Fronte lineari
- colamento 'rapido' Attivo/riattivo/sospeso
- colamento 'rapido' n.d.
- colamento 'rapido' Quiescente genetico
- complesso Quiescente genetico

Stato di attività
- Non determinato
- Attivo/riattivato/sospeso
- Quiescente
- Stabilizzato genetico
- Relitto

Tipologia
- Area soggetta a crollo/ribaltamenti diffusi
- Area soggetta a frane superficiali diffuse
- Colamento lento
- Colamento rapido
- Complesso
- Crollo/Ribaltamento
- n.d.
- Scivolamento rotazionale/traslativo
- Cosiddi
- DGPV - Deformazioni gravitative profonde

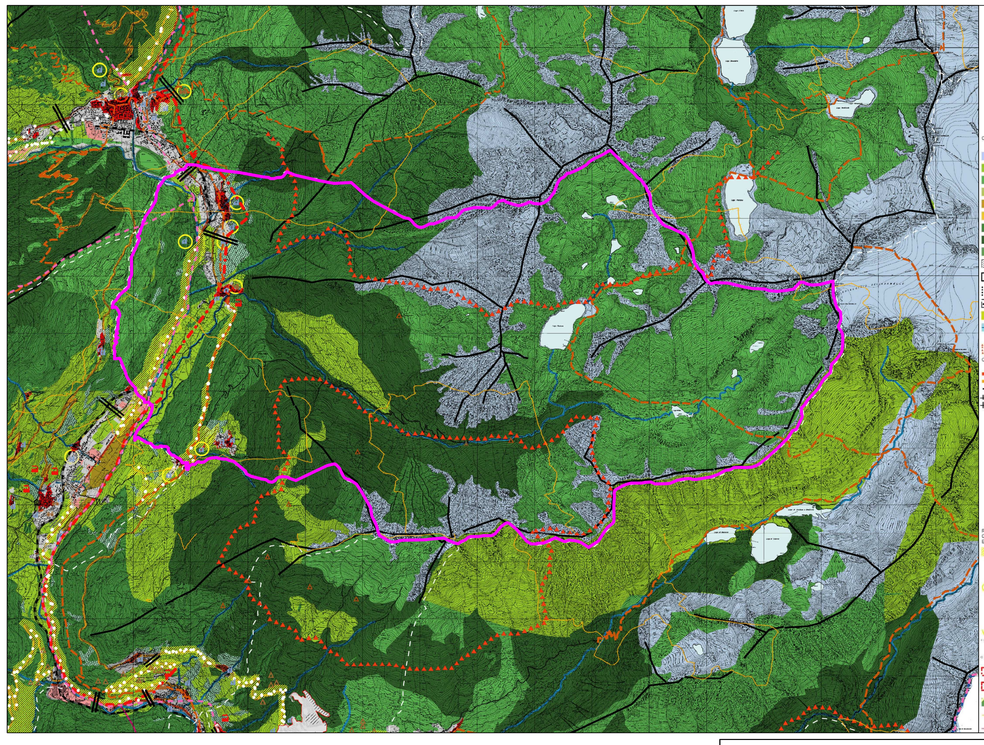

Piano Territoriale Coordinamento Provinciale

TAVOLA PAESISTICA

COMPONENTI DEL PAESAGGIO FISICO E NATURALE

COMPONENTI DEL PAESAGGIO AGRARIO E DELL'ANTROPIZZAZIONE CULTURALE

COMPONENTI DEL PAESAGGIO STORICO CULTURALE

COMPONENTI DEL PAESAGGIO URBANO

RILEVANZA PAESISTICA
COMPONENTI IDENTIFICATIVE, PERCETTIVE E VALORIZZATIVE DEL PAESAGGIO

COMPONENTI DI CRITICITA' E DEGRADO DEL PAESAGGIO

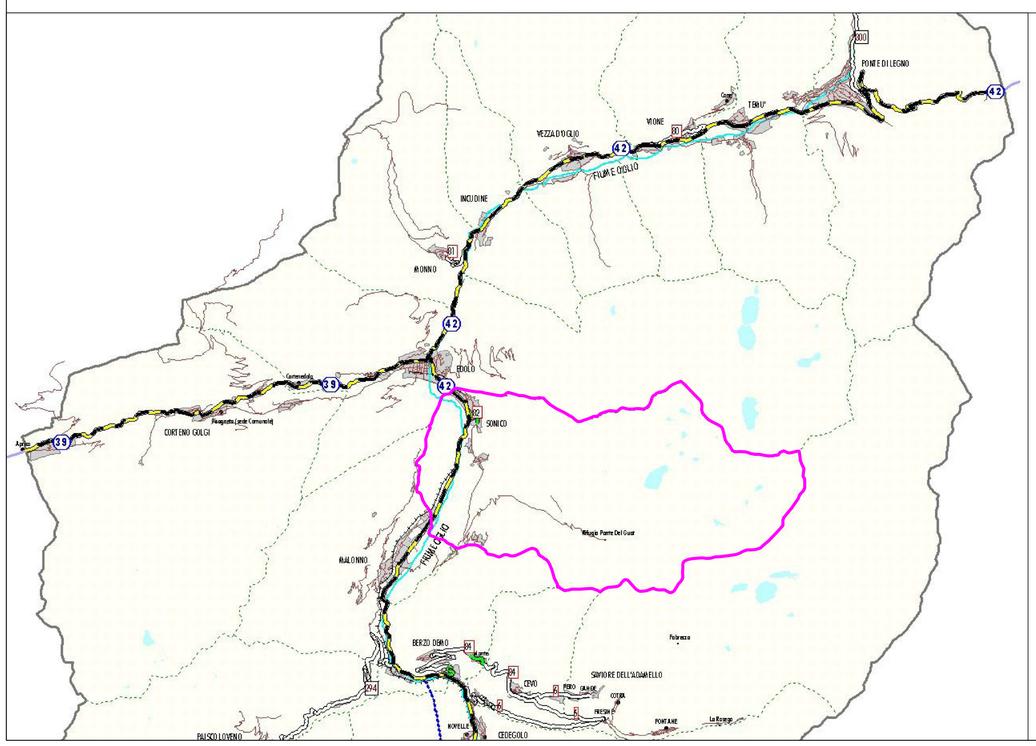

Piano Territoriale Coordinamento Provinciale

VIABILITA' PROVINCIALE

Strade in gestione alla Provincia di Brescia
- *Strade di tipo B*
- *Strade di tipo C*
- *Strade di tipo E*
- *Strade di tipo F (Interzonali se urbane)*

Strade non di competenza
- *Strade di tipo A*
- *Strade di tipo B*
- *Strade di tipo C*
- *Strade di tipo D*
- *Strade di tipo F*

- *Altre strade*
- *Strade in costruzione*
- *Ferrovie*
- *Zone urbanizzate*
- *Laghi*
- *Confini provinciali*
- *Confini comunali*

confine comunale

REGIONE LOMBARDIA — PROVINCIA DI BRESCIA

COMUNE DI SONICO

PIANO DI GOVERNO DEL TERRITORIO

ai sensi della L.R. 11.03.2005, n.12 e s.m.i.

QUADRO D'UNIONE E INQUADRAMENTO COMUNALE

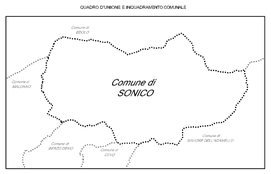

DOCUMENTO DI PIANO

DP 3	PIANO TERRITORIALE DI COORDINAMENTO PROVINCIALE	DATA: DICEMBRE 2010	AGGIORNAMENTO: NOVEMBRE 2011
		AGGIORNAMENTO: MAGGIO 2012	AGGIORNAMENTO: APRILE 2013
		SCALA: DISEGNO NON IN SCALA	

IL SINDACO — IL PROGETTISTA — IL RESPONSABILE DEL PROCEDIMENTO

PIANI URBANISTICI
Progettista: Ing. Luca Campana
Collaboratori tecnici: Arch. Maria Borghetti
Ing. Cristina Cavaliere
Dott.ssa Lucia Mondini

PIANI DI SETTORE
Valutazione ambientale strategica: Dott.ssa Paola Antonelli
Studio geologico: Dott.ssa Stefania Cabassi

ADOZIONE C.C. CON DELIBERA	DEPOSITO DEGLI ATTI E PUBBLICAZIONE	CONTRODEDUZIONI ALLE OSSERVAZIONI	APPROVAZIONE C.C. CON DELIBERA
n. 14	dal 21 Novembre 2012	dal 22 Gennaio 2013	n. 07
data 27 Ottobre 2012	al 21 Gennaio 2013	al 20 Aprile 2013	data 20 Aprile 2013

Studio tecnico ing. Luca Campana - Via dello Stadio, 45 - BRESCIA - tel. 030.2090369 fax 030.2096796