

REGIONE LOMBARDA  PROVINCIA DI BRESCIA

COMUNE DI SONICO

**PIANO DI GOVERNO DEL TERRITORIO**  
ai sensi della L.R. 11.03.2005, n.12 e s.m.l.



DOCUMENTO DI PIANO

**DP 25** **CARTA DEI SITI**  
**RETE NATURA 2000**




IL SINDACO IL PROGETTISTA IL RESPONSABILE DEL PROCEDIMENTO

DATA: DICEMBRE 2010  
SOSTITUIZIONE: NOVEMBRE 2011  
SCALE: 1:10.000









P.A.N. URBANISTICO Progettato Ing. Luca Campana Collaboratori tecnici: Arch. Maria Troglia, Ing. Giuliana Cossentino, Dott.ssa Lucia Menotti		PIANO DI SETTORE Validazione ambientale: Ingegneri Dott.ssa Paola Antonelli, Studio geologico: Dott.ssa Silvana Gabassi	
ADUZIONI C.C. CON DELIBERA	DEPOSITO DEGLI ATTI E PUBBLICAZIONE	CONTROCESSIONE ALLE OSSERVAZIONI	APPROVAZIONE C.C. CON DELIBERA
N. / data	del / del	del / del	N. / data

Studio tecnico Ing. Luca Campana - Via dello Stadio, 45 - BRESCIA - tel. 030.2090369 fax 030.2096796





**SITI DI RETE NATURA 2000**

-  Siti di Importanza Comunitaria
-  Zone di Protezione Speciale
-  Siti di Rete Natura 2000
-  Parco Regionale Adamello
-  Parco Naturale Regionale Adamello
-  Confine comunale di Sonico


**HABITAT RETE NATURA 2000**

-  3220 Vegetazione riparia erbacea
-  4060 Lande alpine boreali
-  4070 Mugheta
-  4080 Cespuglieto subartico di salici
-  6150 Praterie boreo-alpine silicicole
-  6170 Praterie calcicole alpine e subalpine
-  6430 Megarforbieto
-  7110 Torbiera alta attiva
-  7140 Torbiera di transizione
-  8110 Ghiaioni silicei
-  8120 Ghiaioni calcarei
-  8210 Rocce calcaree
-  8220 Rocce silicee
-  8340 Ghiacciai permanenti
-  9410 Pecceta
-  9420 Lariceto

**AMBITI DI TRASFORMAZIONE PREVISTI**

-  Strade in progetto
-  Pista Ciclabile in progetto
-  P.I.I. - Tessuto urbano consolidato soggetto a P.I.I.
-  PA - Ambiti di trasformazione soggetti a Piano Attuativo
-  Ambiti di Trasformazione COMMERCIALI previsti dal PGT
-  Ambiti di Trasformazione PRODUTTIVI previsti dal PGT
-  Ambiti di Trasformazione RESIDENZIALI previsti dal PGT
-  Ambiti di Trasformazione RESIDENZIALI previsti dal PRG
-  Ambiti di Trasformazione per SERVIZI previsti dal PGT
-  Ambiti di Trasformazione per SERVIZI previsti dal PRG
-  Tessuto Urbanizzato Consolidato

**STRUTTURE PRESENTI**

-  VASP esistente
-  Rete Sentieristica del Piano Sentieristico Provinciale
-  Edifici rurali
-  Condotta forzata
-  Diga
-  Centrale Idroelettrica

