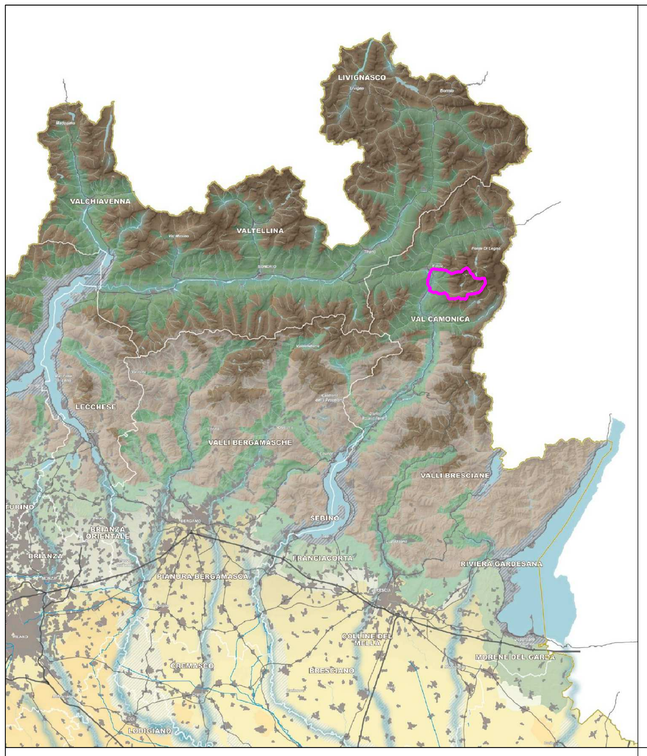

Piano Territoriale Regionale

A - AMBITI GEOGRAFICI E UNITA' TIPOLOGICHE DI PAESAGGIO

Legenda

- Ambiti geografici
- Autostrade o tangenziali
- Strade statali
- Infrastrutture idrografiche artificiali della pianura
- Confini provinciali
- Confini regionali
- Ambiti urbanizzati
- Laghi

UNITA' TIPOLOGICHE DI PAESAGGIO

Fascia alpina
- Paesaggi delle valli e dei versanti
- Paesaggi delle energie di rilievo

Fascia prealpina
- Paesaggi dei laghi insubrici
- Paesaggi della montagna e delle dorsali
- Paesaggi delle valli prealpine

Fascia collinare
- Paesaggi degli anfiteatri o delle colline moreniche
- Paesaggi delle colline pedemontane e della collina Banina

Fascia alta pianura
- Paesaggi delle valli fluviali escavate
- Paesaggi dei ripiani diluviali e dell'alta pianura asciutta

Fascia bassa pianura
- Paesaggi delle fasce fluviali
- Paesaggi delle colture foraggere
- Paesaggi della pianura cerealicola
- Paesaggi della pianura risicola

Oltrepo pavese
- Paesaggi della fascia pedeappenninica
- Paesaggi della montagna appenninica
- Paesaggi delle valli e dorsali appenniniche

Ambiti geografici dei Paesaggi di Lombardia (Vol. 2)

1. *Valtellina*
2. *Livignasco*
3. *Valchiavenna*
4. *Lario cernasco*
5. *Comasco e Cantù-nord*
6. *Lecchese*
7. *Varesotto e Colline del Varesotto e Valle Olona*
8. *Brianza e Brianza orientale*
9. *Valli bergamasche*
10. *Pianura bergamasca*
11. *Val Camonica*
12. *Sebino e Franciacorta*
13. *Valli bresciane*
14. *Bresciano e Colline del Mella*
15. *Riviera gardesana e Morene del Garda*
16. *Mantovano*
17. *Cremonese*
18. *Cremasco*
19. *Lodigiano e Colline di San Colombano*
20. *Milanese*
21. *Pavese*
22. *Lomellina*
23. *Oltrepo' Pavese*

per la descrizione degli ambiti geografici e delle unità tipologiche di paesaggio si rimanda al documento "Paesaggi della Lombardia: ambiti e caratteri spaziali"

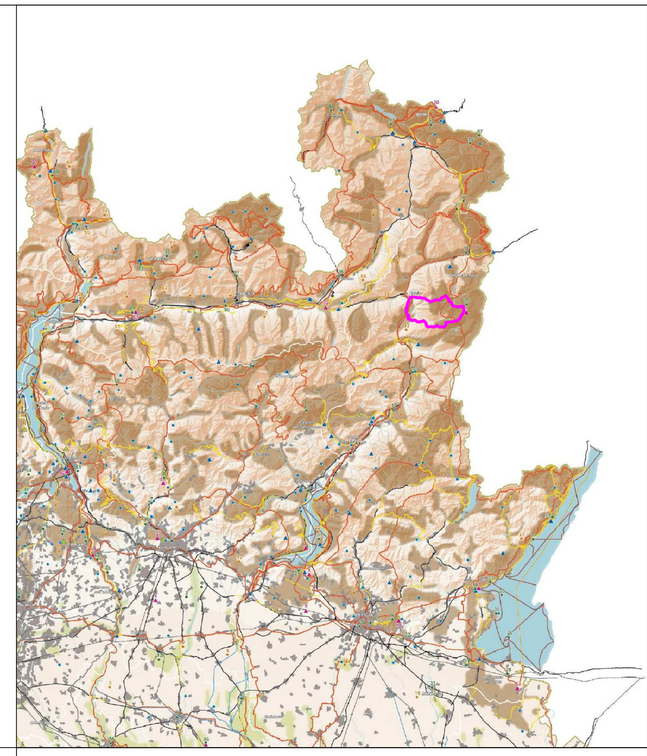

Piano Territoriale Regionale

B - ELEMENTI IDENTIFICATIVI E PERCORSI DI INTERESSE PAESAGGISTICO

Legenda

- Confini provinciali
- Confini regionali
- Luoghi dell'identità regionale
- Paesaggi agrari tradizionali
- Geositi di rilevanza regionale
- Siti riconosciuti dall'UNESCO quali patrimonio mondiale, culturale o naturale dell'umanità
- Strade panoramiche - [vedi anche Tav. E]
- Linee di navigazione
- Tracciati guida paesaggistici - [vedi anche Tav. E]
- Belvedere - [vedi anche Tav. E]
- Visuali sensibili - [vedi anche Tav. E]
- Punti di osservazione del paesaggio lombardo - [art. 27, comma 4]
- Tracciati stradali di riferimento
- Bacini idrografici interni
- Ferrovie
- Ambiti urbanizzati
- Idrografia superficiale
- Infrastrutture idrografiche artificiali della pianura

AMBITI DI RILEVANZA REGIONALE
- Della montagna
- Dell'Oltrepò
- Della pianura

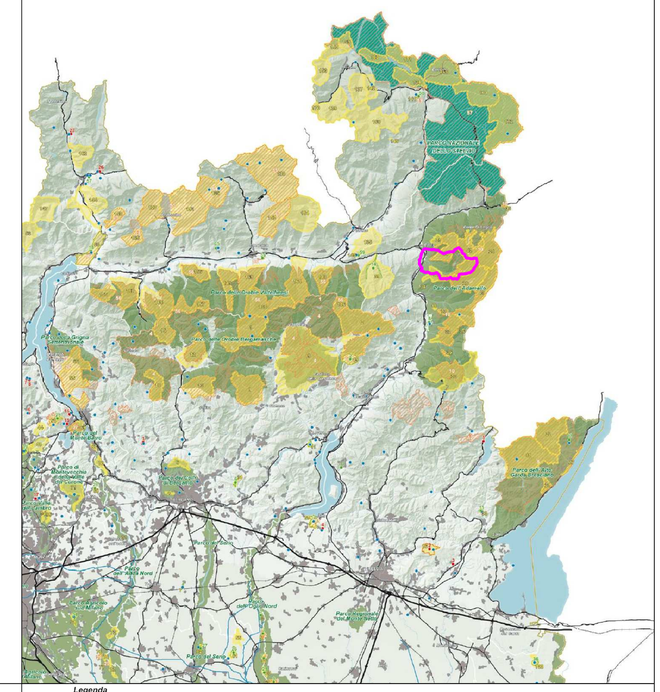

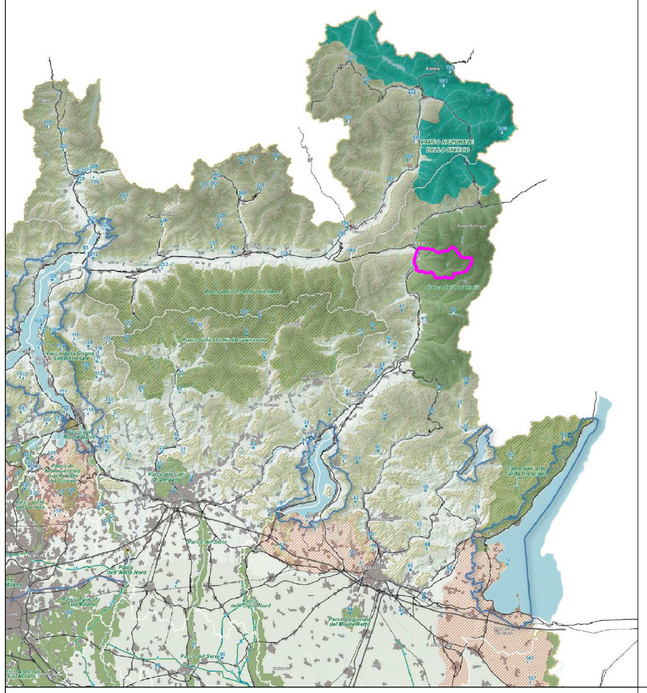

Piano Territoriale Regionale

D - QUADRO DI RIFERIMENTO DELLA DISCIPLINA PAESAGGISTICA REGIONALE

Legenda

- Confini provinciali
- Confini regionali
- Bacini idrografici interni
- Idrografia superficiale
- Ferrovie
- Strade statali
- Autostrade e tangenziali
- Ambiti urbanizzati
- Parco nazionale dello Stelvio
- Parchi regionali istituiti

AREE DI PARTICOLARE INTERESSE AMBIENTALE-PAESISTICO

- Ambiti di elevata naturalità - [art. 17]
- Ambito di specifico valore storico ambientale - [art. 18]
- Ambito di salvaguardia o riqualificazione dei laghi di Montorfano [art. 19, comma 2]
- Laghi insubrici Ambito di salvaguardia dello scenario lacuale [art. 19, comma 4 - vedi anche Tavole D1a - D1b -D1c - D1d]
- Ambito di specifica tutela paesaggistica del fiume Po - [art. 20, comma 8]
- Ambito di tutela paesaggistica del sistema vallivo del fiume Po [art. 20, comma 8]
- Naviglio Grande e Naviglio di Pavia - [art. 21, comma 3]
- Naviglio Martesana - [art. 21, comma 4]
- Canali e navigli di rilevanza paesaggistica regionale - [art. 21, comma 5]
- Geositi di interesse geografico, geomorfologico, paesistico, naturalistico, idrogeologico, sedimentologico - [art. 22, comma 3]
- Geositi di interesse geologico-stratigrafico, geotettonico, geologico-strutturale, petrografico e vulcanologico - [art. 22, comma 4]
- Geositi di interesse paleontologico, paleoantropologico e mineralogico - [art. 22, comma 5]
- Oltrepò pavese - ambito di tutela - [art. 22, comma 7]
- Siti riconosciuti dall'UNESCO quali patrimonio mondiale, culturale o naturale dell'Umanità - [art. 23]
- Ambiti di criticità - [Indirizzi di tutela - Parte III]

I riferimenti agli articoli sono relativi alle Norme di Attuazione

per l'individuazione delle indicazioni tecniche si rimanda ai relativi elaborati vigenti

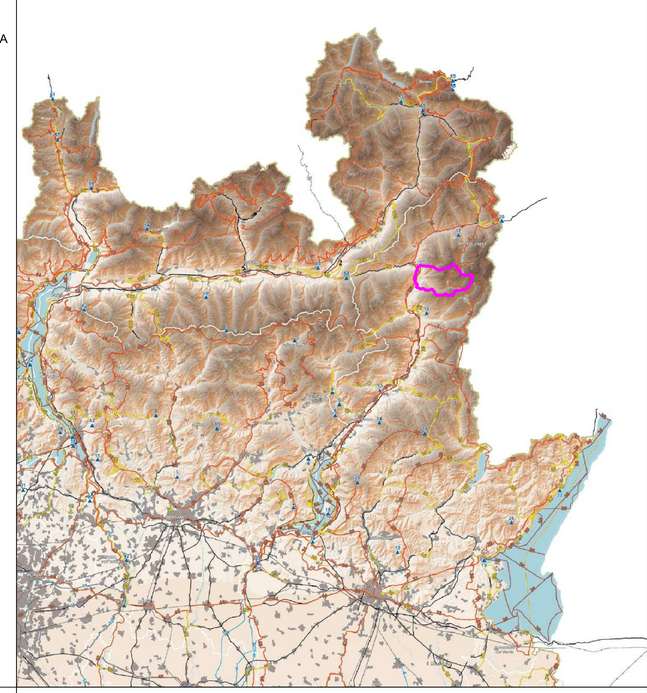

Piano Territoriale Regionale

E - VIABILITA' DI RILEVANZA PAESAGGISTICA

Legenda

- Confini provinciali
- Confini regionali
- Strade panoramiche - [art. 26, comma 9]
- Linee di navigazione
- Tracciati guida paesaggistici - [art. 26, comma 10]
- Belvedere - [art. 27, comma 2]
- Visuali sensibili - [art. 27, comma 3]
- Tracciati stradali di riferimento
- Bacini idrografici interni
- Ferrovie
- Ambiti urbanizzati
- Idrografia superficiale
- Infrastrutture idrografiche artificiali della pianura

Legenda

- Confini provinciali
- Confini regionali
- Bacini idrografici interni
- Infrastrutture idrografiche artificiali della pianura
- Idrografia superficiale
- Ferrovie
- Strade statali
- Autostrade e tangenziali
- Ambiti urbanizzati
- Parco nazionale dello Stelvio
- Monumenti naturali
- Riserve naturali
- Geositi di rilevanza regionale
- SIC - Siti di importanza comunitaria
- ZPS - Zone a protezione speciale

PARCHI REGIONALI
- Parchi regionali istituiti con ptcp vigente
- Parchi regionali istituiti senza ptcp vigente

Piano Territoriale Regionale

C - ISTITUZIONI PER LA TUTELA DELLA NATURA

confine comunale

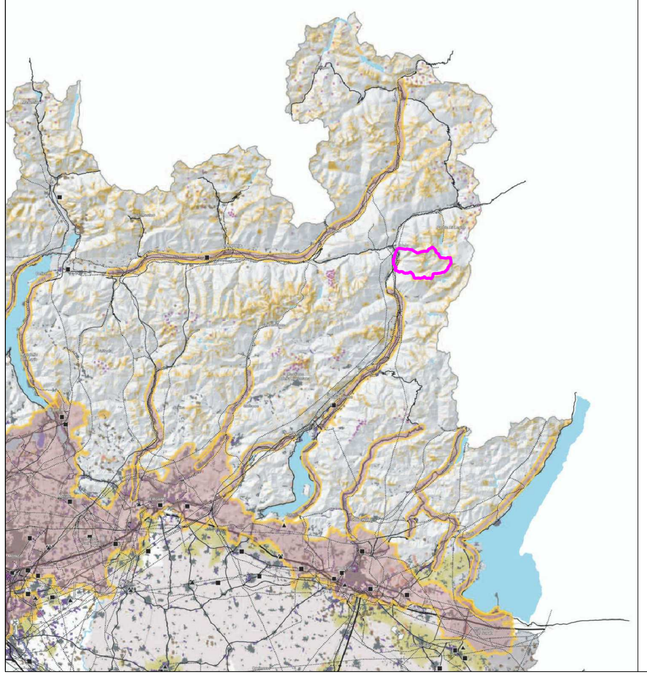

Piano Territoriale Regionale

F - RIQUALIFICAZIONE PAESAGGISTICA: AMBITI ED AREE DI ATTENZIONE REGIONALE

Legenda

- Laghi e fiumi principali
- Idrografia superficiale
- Tessuto urbanizzato
- Rete ferroviaria
- Rete viaria di interesse regionale

1. AREE E AMBITI DI DEGRADO PAESISTICO PROVOCATO DA DISSESTI IDROGEOLOGICI E AVVENIMENTI CALAMITOSI E CATASTROFICI
- Aree sottoposte a fenomeni franosi - [par. 1.2]

2. AREE E AMBITI DI DEGRADO PAESISTICO PROVOCATO DA PROCESSI DI URBANIZZAZIONE, INFRASTRUTTURAZIONE, PRATICHE E USI URBANI
- Ambiti del "Sistema metropolitano lombardo" con forte presenza di aree di frangia destrutturate - [par. 2.1]
- Conurbazioni lineari (lungo i tracciati, di fondovalle, lacuale, ...) [par. 2.2]
- Aeroporti - [par. 2.3]
- Rete autostradale - [par. 2.3]
- Elettrodotti - [par. 2.3]
- Principali centri commerciali - [par. 2.4]
- Multisale cinematografiche (multiplex) - [par. 2.4]
- Aree industriali-logistiche - [par. 2.5]
- Ambiti sciabili (per numero di impianti) - [par. 2.6]
- Ambiti estrattivi in attività - [par. 2.7]
- Impianti di smaltimento e recupero rifiuti - [par. 2.8]

3. AREE E AMBITI DI DEGRADO PAESISTICO PROVOCATO DA TRASFORMAZIONI DELLA PRODUZIONE AGRICOLA E ZOOTECNICA
- Aree con forte presenza di allevamenti zootecnici intensivi - [par. 3.4]

4. AREE E AMBITI DI DEGRADO PAESISTICO PROVOCATO DA SOTTOUTILIZZO, ABBANDONO E DISMISSIONE
- Cave abbandonate - [par. 4.1]
- Aree agricole dismesse - [par. 4.8]
  dimensione di sup compresa tra 0% e 10% (periodo di riferimento 1980-2000)

5. AREE E AMBITI DI DEGRADO PAESISTICO PROVOCATO DA CRITICITA' AMBIENTALI
- Corsi e specchi d'acqua fortemente inquinati - [par. 5.2]
- Siti contaminati di interesse nazionale - [par. 5.4]

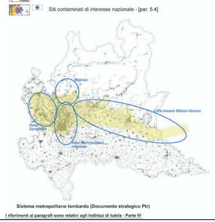

I riferimenti ai paragrafi sono relativi agli Indirizzi di tutela - Parte IV

Piano Territoriale Regionale

G - CONTENIMENTO DEI PROCESSI DI DEGRADO E QUALIFICAZIONE PAESAGGISTICA: AMBITI ED AREE DI ATTENZIONE REGIONALE

Legenda

- Laghi e fiumi principali
- Idrografia superficiale
- Tessuto urbanizzato
- Rete ferroviaria
- Rete viaria di interesse regionale

1. AREE E AMBITI DI DEGRADO PAESISTICO PROVOCATO DA DISSESTI IDROGEOLOGICI E AVVENIMENTI CALAMITOSI E CATASTROFICI
- Aree sottoposte a fenomeni franosi - [par. 1.2]
- Fasce fluviali di deflusso della piena e di esondazione (fasce A e B) [par. 1.4]
- Fascia fluviale di inondazione per piena catastrofica (fascia C) [par. 1.4]

2. AREE E AMBITI DI DEGRADO PAESISTICO PROVOCATO DA PROCESSI DI URBANIZZAZIONE, INFRASTRUTTURAZIONE, PRATICHE E USI URBANI
- Ambiti del "Sistema metropolitano lombardo" con forte presenza di aree di frangia destrutturate - [par. 2.1]
- Ambito di possibile "dilatazione" del "Sistema metropolitano lombardo" [par. 2.1]
- Conurbazioni lineari (lungo i tracciati, di fondovalle, lacuale, ...) [par. 2.2]
- Neo-urbanizzazione - [par. 2.1 - 2.2]
  incremento delle sup urbanizzate maggiore del 1% (dati periodo 1999-2004)
- Aeroporti - [par. 2.3]
- Rete autostradale - [par. 2.3]
- Elettrodotti - [par. 2.3]
- Linee ferroviarie alta velocità/alta capacità (esistenti e programmate) - [par. 2.3]
- Interventi di grande viabilità programmati - [par. 2.3]
- Principali centri commerciali - [par. 2.4]
- Multisale cinematografiche (multiplex) - [par. 2.4]
- Aree industriali-logistiche - [par. 2.5]
- Distretti industriali - [par. 2.5]
- Ambiti sciabili (per numero di impianti) - [par. 2.8]
- Ambiti estrattivi in attività - [par. 2.7]
- Impianti di smaltimento e recupero rifiuti - [par. 2.8]

3. AREE E AMBITI DI DEGRADO PAESISTICO PROVOCATO DA TRASFORMAZIONI DELLA PRODUZIONE AGRICOLA E ZOOTECNICA
- Aree con forte presenza di allevamenti zootecnici intensivi - [par. 3.4]

4. AREE E AMBITI DI DEGRADO PAESISTICO PROVOCATO DA SOTTOUTILIZZO, ABBANDONO E DISMISSIONE
- Cave abbandonate - [par. 4.1]
- Pascoli sottoposti a rischio di abbandono - [par. 4.8]
- Aree agricole sottoposte a fenomeni di abbandono - [par. 4.8]
  dimensione di sup compresa tra 0 (0%) e 5 (10%) (periodo di riferimento 1980-2000)
- Aree agricole sottoposte a fenomeni di abbandono - [par. 4.8]
  dimensione di sup maggiore del 10% (periodo di riferimento 1980-2000)

5. AREE E AMBITI DI DEGRADO PAESISTICO PROVOCATO DA CRITICITA' AMBIENTALI
- Aree soggette a più elevato inquinamento atmosferico (zone critiche) [par. 5.1]
- Corsi e specchi d'acqua fortemente inquinati - [par. 5.2]
- Siti contaminati di interesse nazionale - [par. 5.4]

REGIONE LOMBARDIA — PROVINCIA DI BRESCIA

COMUNE DI SONICO

PIANO DI GOVERNO DEL TERRITORIO

ai sensi della L.R. 11.03.2005, n.12 e s.m.i.

QUADRO D'UNIONE E INQUADRAMENTO COMUNALE

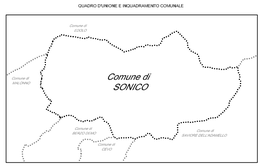

DOCUMENTO DI PIANO

DP 2	PIANO TERRITORIALE REGIONALE	DATA: DICEMBRE 2010	AGGIORNAMENTO: NOVEMBRE 2011
		AGGIORNAMENTO: MAGGIO 2012	AGGIORNAMENTO: APRILE 2013
		SCALA: DISEGNO NON IN SCALA	

IL SINDACO — IL PROGETTISTA — IL RESPONSABILE DEL PROCEDIMENTO

PIANI URBANISTICI
Progettista: Ing. Luca Campana
Collaboratori tecnici: Arch. Maria Borghetti
Ing. Cristina Cavallere
Dott.ssa Lucia Mondini

PIANI DI SETTORE
Valutazione ambientale strategica: Dott.ssa Paola Antonelli
Studio geologico: Dott.ssa Stefania Cabassi

ADOZIONE C.C. CON DELIBERA	DEPOSITO DEGLI ATTI E PUBBLICAZIONE	CONTRODEDUZIONI ALLE OSSERVAZIONI	APPROVAZIONE C.C. CON DELIBERA
n. 14	dal 21 Novembre 2012	dal 22 Gennaio 2013	n. 07
data 27 Ottobre 2012	al 21 Gennaio 2013	al 20 Aprile 2013	data 20 Aprile 2013

Studio tecnico ing. Luca Campana - Via dello Stadio, 45 - BRESCIA - tel. 030.2090369 fax 030.2096796