






**LEGENDA**

-  Limite amministrativo
-  Limite edificato consolidato
-  Tessuto urbano consolidato (concorre al consumo di suolo)
-  Ambito di trasformazione previsto dal P.R.G. (concorre al consumo di suolo) - attualmente non interessato da convenzioni e/o concessioni -
-  Ambito di trasformazione previsto dal P.G.T. (concorre al consumo di suolo)

**Tabella A: Stima convenzionale di consumo di suolo ai sensi dell'art. 141 delle NTA del PTCP**

Stima convenzionale di consumo di suolo		Rit	Calcolo	Dati		
Situazione demografica del decennio di riferimento (2000 - 2010)	Popolazione residente	Inizio decennio		1.210		
		Fine decennio		1.269		
	Famiglie residenti	Inizio decennio		500		
		Fine decennio		574		
	Saldo naturale	Decennio		-40		
	Popolazione residente/famiglia	Inizio decennio		2,42		
	Fine decennio		2,21			
Consumo di suolo	Suolo urbanizzato	Convenzionale	mq	1	1.184.843	
		Parchi urbani sovracomunali e territoriali realizzati	mq	2	-	
		Complessivo	mq	3	1+2	1.184.843
	Suolo urbanizzabile	In essere (residuo del Prg previgente non interessato da permessi di costruire)	mq	4		49.643
		Aggiuntivo (nuovo PGT)	mq	5		55.429
		Parchi urbani sovracomunali e territoriali previsti	mq	6		0
		Complessivo	mq	7	4+5+6	105.072
		Standard arretrato	mq	8		31.093
		Convenzionale	mq	9	4+5+8	136.165

REGIONE LOMBARDIA PROVINCIA DI BRESCIA



**COMUNE DI SONICO**

**PIANO DI GOVERNO DEL TERRITORIO**  
ai sensi della L.R. 11.03.2005, n.12 e s.m.i.

QUADRO D'INQUADRO E INCASTRAMENTO COMUNALE



**DOCUMENTO DI PIANO**

DP 14/B	TAVOLA CONSUMO DI SUOLO	DATA: DICEMBRE 2010	AGGIORNAMENTO: NOVEMBRE 2011
		AGGIORNAMENTO: MAGGIO 2012	AGGIORNAMENTO: APRILE 2013
		SCALA: <b>1:5000</b>	
IL SINDACO	IL PROGETTISTA	IL RESPONSABILE DEL PROCEDIMENTO	
PIANI URBANISTICI Progettista: Ing. Luca Campana Collaboratori tecnici: Arch. Maria Borghetti Ing. Cristina Cavallero Dott.ssa Lucia Mondini		PIANI DI SETTORE Valutazione ambientale strategica: Dott.ssa Paola Antonelli Studio geologico: Dott.ssa Stefania Cabassi	
ADOZIONE C.C. CON DELIBERA	DEPOSITO DEGLI ATTI E PUBBLICAZIONE	CONTRODEDUZIONI ALLE OSSERVAZIONI	APPROVAZIONE C.C. CON DELIBERA
n. 14	dal 21 Novembre 2012	dal 22 Gennaio 2013	n. 07
data 27 Ottobre 2012	al 21 Gennaio 2013	al 20 Aprile 2013	data 20 Aprile 2013
Studio tecnico ing. Luca Campana - Via dello Stadio, 45 - BRESCIA - tel. 030.2090369 fax 030.2096796			