











- LEGENDA**
-  Limite del territorio comunale
 -  Limite del tessuto urbano in previsione
 -  Limite del tessuto urbano consolidato
 -  Tessuto urbano consolidato
 -  A.T.R. - Ambiti residenziali di trasformazione previsti nel P.R.G. vigente
 -  A.T.R. - Ambiti residenziali di trasformazione previsti nel P.G.T.
 -  A.T.P. - Ambiti di trasformazione per attività produttive previsti nel P.G.T.
 -  A.T.C. - Ambiti di trasformazione per attività commerciali previsti nel P.G.T.
 -  Ambiti di trasformazione soggetti a piano attuativo
 -  Limite Parco Regionale dell'Adamello

REGIONE LOMBARDIA PROVINCIA DI BRESCIA



COMUNE DI SONICO

PIANO DI GOVERNO DEL TERRITORIO
ai sensi della L.R. 11.03.2005, n.12 e s.m.i.

QUADRO D'INQUADRAMENTO E INQUADRAMENTO COMUNALE



Comune di SONICO

DOCUMENTO DI PIANO

DP 13/B	AMBITI DI TRASFORMAZIONE IN PROGETTO FRAZIONI DI GARDA E COMPARTE	DATA: DICEMBRE 2010	AGGIORNAMENTO: NOVEMBRE 2011
		AGGIORNAMENTO: MAGGIO 2012	AGGIORNAMENTO: APRILE 2013
		SCALA: 1:5000	
IL SINDACO	IL PROGETTISTA	IL RESPONSABILE DEL PROCEDIMENTO	
PIANI URBANISTICI Progettista: Ing. Luca Campana Collaboratori tecnici: Arch. Maria Borghetti Ing. Cristina Cavaliere Dott.ssa Lucia Mondini		PIANI DI SETTORE Valutazione ambientale strategica: Dott.ssa Paola Antonelli Studio geologico: Dott.ssa Stefania Cabassi	
ADOZIONE C.C. CON DELIBERA	DEPOSITO DEGLI ATTI E PUBBLICAZIONE	CONTRODEDUZIONI ALLE OSSERVAZIONI	APPROVAZIONE C.C. CON DELIBERA
n. 14	dal 21 Novembre 2012	dal 22 Gennaio 2013	n. 07
data 27 Ottobre 2012	al 21 Gennaio 2013	al 20 Aprile 2013	data 20 Aprile 2013
Studio tecnico ing. Luca Campana - Via dello Stadio, 45 - BRESCIA - tel. 030.2090369 fax 030.2096796			