

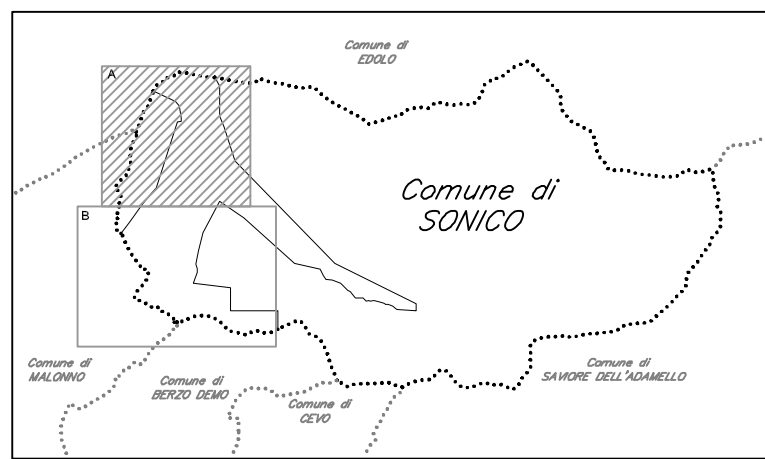


COMUNE DI SONICO

PIANO DI GOVERNO DEL TERRITORIO

ai sensi della L.R. 11.03.2005, n.12 e s.m.i.

QUADRO D'UMBRE E INGUADRAMENTO COMUNALE



DOCUMENTO DI PIANO

DP 13/A

**AMBITI DI TRASFORMAZIONE
IN PROGETTO FRAZIONI DI
SONICO E RINO**

DATA:
DICEMBRE 2010
AGGIORNAMENTO:
MAGGIO 2012
SCALA:
1:5000

AGGIORNAMENTO:
NOVEMBRE 2011
AGGIORNAMENTO:
APRILE 2013

IL SINDACO IL PROGETTISTA IL RESPONSABILE DEL PROCEDIMENTO











PIANI URBANISTICI
Progettista: Ing. Luca Campana
Collaboratori tecnici: Arch. Maria Borghetti
Ing. Cristina Cavaliere
Dott.ssa Lucia Mondini

PIANI DI SETTORE
Valutazione ambientale strategica: Dott.ssa Paola Antonelli
Studio geologico: Dott.ssa Stefania Cabassi

ADOZIONE C.C. CON DELIBERA	DEPOSITO DEGLI ATTI E PUBBLICAZIONE	CONTRODEDUZIONI ALLE OSSERVAZIONI	APPROVAZIONE C.C. CON DELIBERA
n. 14	dal 21 Novembre 2012	dal 22 Gennaio 2013	n. 07
data 27 Ottobre 2012	al 21 Gennaio 2013	al 20 Aprile 2013	data 20 Aprile 2013

Studio tecnico ing. Luca Campana - Via dello Stadio, 45 - BRESCIA - tel. 030.2090369 fax 030.2096796

LEGENDA

-  Limite del territorio comunale
-  Limite del tessuto urbano in previsione
-  Limite del tessuto urbano consolidato
-  Tessuto urbano consolidato
-  A.T.R. - Ambiti residenziali di trasformazione previsti nel P.R.G. vigente
-  A.T.R. - Ambiti residenziali di trasformazione previsti nel P.G.T.
-  A.T.P. - Ambiti di trasformazione per attività produttive previsti nel P.G.T.
-  A.T.C. - Ambiti di trasformazione per attività commerciali previsti nel P.G.T.
-  Ambiti di trasformazione soggetti a piano attuativo
-  Limite Parco Regionale dell'Adamello

