

REGIONE LOMBARDIA  PROVINCIA DI BRESCIA

COMUNE DI SONICO

PIANO DI GOVERNO DEL TERRITORIO

ai sensi della L.R. 11.03.2005, n.12 e s.m.i.

SCALDIFORNO LAVORANDO COME






DOCUMENTO DI PIANO

DP 12/B	TERRITORIO AZONATO CON ISTANZE Pervenute FRAZIONE DI RINO	AGGIORNAMENTO DICEMBRE 2010	AGGIORNAMENTO NOVEMBRE 2011
		AGGIORNAMENTO MAGGIO 2012	AGGIORNAMENTO APRILE 2013
		SCALA: 1:2000	
I. SINDACO		I. RESPONSABILE DEL PROCEDIMENTO	
I. PROGETTISTA			

PIANI URBANISTICI Progettato: Ing. Luca Campana Collaboratori tecnici: Arch. Maria Bergamini Ing. Cristina Cavallone Dott.ssa Lucia Menardi	PIANI DI SETTORE Valutazione ambientale strategica: Dott.ssa Paola Antonioli Studio geologico: Dott.ssa Stefania Cabassi		
ADOZIONE C.C. CON DELIBERA	DEPOSITO DEGLI ATTI E PUBBLICAZIONE	CONTRODELIBERAZIONI ALLE OSSERVAZIONI	APPROVAZIONE C.C. CON DELIBERA
n. 14 data 27 Ottobre 2012	dal 21 Novembre 2012 al 21 Gennaio 2013	dal 22 Gennaio 2013 al 20 Aprile 2013	n. 07 data 20 Aprile 2013

Studio tecnico Ing. Luca Campana - Via dello Stadio, 45 - BRESCIA - tel. 030.2090369 fax 030.2096796

LEGENDA

-  LIMITE DEL TERRITORIO COMUNALE
-  TERRITORIO AZONATO DAL P.R.G. VIGENTE
-  LOCALIZZAZIONE DELLE ISTANZE

