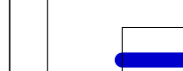



















LEGENDA

-  CONFINI COMUNALE

- CITTA' CONSOLIDATA**
-  EDIFICI EMERGENTI (Dlgs. 42/2004)
-  COMPARTO DI CENTRO STORICO E AMBITI DI PROSSIMITA'
-  CONTINUUM URBANIZZATO

- VINCOLI**
-  RISERVA NATURALE DELLA "VALLE DEL FREDDO"
-  AREA DI INTERESSE PALEOLOGICO DELLE "COPPELLE"
-  PARCO NATURALE DI INTERESSE SOVRACOMUNALE DEL FUS ALTO SERENO
-  FASCIA DI RISPETTO CIMITERIALE (R.D. 1265/1954 - D.P.R. 285/1990)
-  FASCIA DI RISPETTO ARCHITETTONICO/AMBIENTALE
-  RETICOLO IDRICO PRINCIPALE
-  RETICOLO IDRICO MINORE DA CATASTO
-  RETICOLO IDRICO MINORE NON IN CATASTO
-  FASCIA DI RISPETTO CORSI D'ACQUA (D.G.R. 41/2028/1986 - Dlgs 42/2004)
-  FASCIA DI RISPETTO LAGO (ex. L. 431/85 - Dlgs. 42/2004)
-  ZONA DI RISPETTO (200 mt) E DI TUTELA ASSOLUTA (10 mt) DEI POZZI AD USO POTABILE (DPR 236/1988 - Dlgs. 152/2006)

- ATTREZZATURE E SERVIZI**
-  AREE DEI SERVIZI E DELLE ATTREZZATURE PUBBLICHE
-  VERDE PUBBLICO
-  PARCHEGGI

COMUNE DI SOLT COLLINA
 PROVINCIA DI BERGAMO

PIANO DI GOVERNO DEL TERRITORIO
DOCUMENTO DI PIANO
CARTA DEI VINCOLI

Dott. Arch. PIERGIORGIO TOSETTI
 via G. Paglia 22/a Bergamo 24100
 tel/fax 035/220260

Collaboratori:
 Dott. Arch. Vittorio Pagani
 Dott. Arch. Maurizio Marini
 Dott. Uff. Elisabetta Crepa

Proseguimento V.A.S.:
 Dott. MAURIZIO ESTI -
 Geom. LUIGI COSTANTINELLI -
 Dott.ssa SARA LOGGINI

Amministrazione comunale:
 D. MAURIZIO ESTI -
 D. COSTANTINO CONSOLE -
 Dott.ssa FRANCA MARIOLI -



Autorità procedente:
 Autorità competente:
 Entente V.A.S.

Sindaco:
 Aus. urbanistica:
 Segretario comunale

scala: 1:5000
 data: LUGLIO 2011
 agg.: NOVEMBRE 2012

Adozione: D.C.C. n° 32 del 06-12-2012
 Pubblicazione sul BURL n° del

Approvazione: D.C.C. n° 16 del 19-07-2013