

Comune di Sellero

Provincia di Brescia

Piano di Governo del Territorio

Piano dei Servizi

Rete fognaria

Rilievo eseguito dall'ing. Lino Locatelli - Darfo B.T.

B 2a

Sellero

settembre 2007

scala 1:2000

ADOTTATO dal Consiglio Comunale con Delibera n° 16 del 3 ottobre 2007

aggiornamenti

gennaio 2008 (integratori prov.)

marzo 2008

APPROVATO dal Consiglio Comunale con Delibera n° del

il responsabile del procedimento
bressanelli gian luca

Pianificazione e Coordinamento

arch. claudio nodari • arch. msara bellucini • arch. carlo fasser • arch. ariela rivetta

claudio nodari architetto
CANTIERE DI PROGETTO DELLA PROVINCIA DI BRESCIA 1994

marco bellucini architetto
CANTIERE DI PROGETTO DELLA PROVINCIA DI BRESCIA 1994

carlo fasser architetto
CANTIERE DI PROGETTO DELLA PROVINCIA DI BRESCIA 1994

ariela rivetta architetto
CANTIERE DI PROGETTO DELLA PROVINCIA DI BRESCIA 1999

Valutazione Ambientale Strategica

ing. marcella solvetti

marcella solvetti ingegnere
CANTIERE DI PROGETTO DELLA PROVINCIA DI BRESCIA 2002




























Il sindaco
laini ezio

claudio nodari architetto

studio di architettura e urbanistica

25040 esine (bs) - via a. manzoni 57 - tel. e fax 0364.46394

LEGENDA

	condotte esistenti		delimitazione zona scarico S1
	pozzetto d'ispezione esistente		delimitazione zona scarico S2
	caditoio stradale o griglia		delimitazione zona scarico S3
	bocca di lupo		delimitazione zona scarico S4
	numerazione pozzetti		delimitazione zona scarico S5
	numerazione delle caditoie		delimitazione zona scarico S6
	numerazione delle bocche di lupo		delimitazione zona scarico S7
	numerazione dei rami		delimitazione zona scarico S8
	diametro interno della condotta		zone ferroviarie
	diametro esterno della condotta		zone d'acqua
	condotta in cemento		zone d'acqua
	condotta in PVC		zone d'acqua
	loggiolo		zone d'acqua
	direzione del flusso		

