

comune di sellero

provincia di brescia

# Piano di Governo del Territorio

variante

(art. 13 della L.R. 12/2005 (testo coordinato 24/04/2008))

piano dei servizi

servizi esistenti e di progetto e verde di connessione tra territorio agricolo ed edificato

Novelle

ADOTTATA dal Consiglio Comunale con Delibera n° 10 del 21 aprile 2009

APPROVATA dal Consiglio Comunale con Delibera n° 28 del 30 settembre 2009

### Planificazione e Coordinamento

arch. claudio nodari • ing. lidia cotti piccinelli

claudio nodari  
architetto  
ORDINE DEGLI ARCHITETTI  
DELLA PROVINCIA DI BRESCIA  
594

lidia cotti piccinelli  
ingegnere  
ORDINE DEGLI INGEGNERI  
DELLA PROVINCIA DI BRESCIA  
594

## B 1b

aprile 2009

scala 1:2000

aggiornamenti

Il responsabile  
del procedimento  
bressanelli gian luca

Il sindaco  
bressanelli giampiero

claudio nodari architetto

studio di architettura e urbanistica





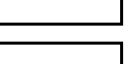
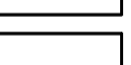






25040 esine (bs) - via a. manzoni 57 - tel. e fax 0364.46394

### LEGENDA

#### SERVIZI ESISTENTI

-  attrezzature di interesse comune
-  attrezzature per l'istruzione
-  spazio libero collettivo
-  verde pubblico e attrezzato
-  sport e tempo libero
-  edifici di culto e attrezzature per servizi religiosi
-  attrezzature tecnologiche, distributive e isola ecologica
-  parcheggi pubblici
-  parco archeologico minerario
-  percorsi ciclo-pedonali
-  zone ferroviarie
-  zone d'acqua e relative zone di rispetto
-  zone a vincolo cimiteriale

#### SERVIZI DI PROGETTO

-  attrezzature di interesse comune
-  attrezzature per l'istruzione (non previsto)
-  spazio libero collettivo (non previsto)
-  verde pubblico e attrezzato
-  sport e tempo libero (non previsto)
-  edifici di culto e attrezzature per servizi religiosi (non previsto)
-  attrezzature tecnologiche, distributive e isola ecologica (non previsto)
-  parcheggi pubblici
-  parco archeologico minerario
-  percorsi ciclo-pedonali (non previsto)
-  rispetto dell'abitato e verde di connessione tra territorio agricolo ed edificato
-  ambiti di trasformazione residenziali, produttivi e a servizi

