

Comune di Sellero

Provincia di Brescia

Piano di Governo del Territorio

Piano delle Regole

Nucleo di antica formazione: elementi architettonici ed utilizzo degli spazi liberi

Novelle

C 4 b2

settembre 2007
scala 1:500

ADOTTATO dal Consiglio Comunale con Delibera n° 16 del 3 ottobre 2007

APPROVATO dal Consiglio Comunale con Delibera n° del

aggiornamenti
gennaio 2008 (integrazioni prov.)
marzo 2008

Pianificazione e Coordinamento
arch. claudio nodari • arch. mauro bellicini • arch. carlo fasser • arch. ariela rivetta

<small>claudio nodari architetto ORDINE DEGLI ARCHITETTI DELLA PROVINCIA DI BRESCIA 1244</small>	<small>mauro bellicini architetto ORDINE DEGLI ARCHITETTI DELLA PROVINCIA DI BRESCIA 1245</small>	<small>carlo fasser architetto ORDINE DEGLI ARCHITETTI DELLA PROVINCIA DI BRESCIA 1219</small>	<small>ariela rivetta architetto ORDINE DEGLI ARCHITETTI DELLA PROVINCIA DI BRESCIA 1209</small>
--	---	--	--

il responsabile del procedimento
bressanelli gian luca

Valutazione Ambientale Strategica
ing. marcella salvetti





<small>marcella salvetti ingegnere ORDINE DEGLI INGEGNERI DELLA PROVINCIA DI BRESCIA 4603</small>

il sindaco
laini ezio

claudio nodari architetto
studio di architettura e urbanistica
25040 esine (bs) - via a. manzoni 57 - tel. e fax 0364.46394

Collaboratori
arch. dario lambertenghi

LEGENDA

-  Perimetro della zona A
-  Zone d'acqua
-  Acciottolato
-  Altre pavimentazioni (klinker, piastrelle in ceramica, ecc.)
-  Asfalto
-  Broli, giardini, spazi a verde
-  Cemento
-  Misto sterrato - acciottolato
-  Opus - lastre in pietra
-  Portido
-  Sterrato
-  Finiture non rilevabili
-  Attrezzature / attività pubbliche o di uso pubblico
-  Elementi architettonici di particolare valore storico
-  Fontane
-  Portali
-  Sottopasso
-  Sottopasso vallato

