

# Comune di Sellero

Provincia di Brescia

# Piano di Governo del Territorio

## Piano delle Regole

Nucleo di antica formazione: individuazione dei comparti e degli edifici

Novelle

# C 4 b1

settembre 2007  
scala 1:500

ADOTTATO dal Consiglio Comunale con Delibera n° 16 del 3 ottobre 2007

APPROVATO dal Consiglio Comunale con Delibera n° ..... del .....

aggiornamenti  
gennaio 2008 (integrazioni prov.)  
marzo 2008

### Pianificazione e Coordinamento

arch. claudio nodari • arch. mauro bellicini • arch. carlo fasser • arch. ariela rivetta

|   |   |  |  |
|---|---|--|--|
| claudio nodari<br>architetto<br>ORDINE DEGLI ARCHITETTI DELLA PROVINCIA DI BRESCIA<br>544 | mauro bellicini<br>architetto<br>ORDINE DEGLI ARCHITETTI DELLA PROVINCIA DI BRESCIA<br>1245 | carlo fasser<br>architetto<br>ORDINE DEGLI ARCHITETTI DELLA PROVINCIA DI BRESCIA<br>1519 | ariela rivetta<br>architetto<br>ORDINE DEGLI ARCHITETTI DELLA PROVINCIA DI BRESCIA<br>1509 |
|---|---|--|--|

il responsabile del procedimento  
bressanelli gian luca

### Valutazione Ambientale Strategica

ing. marcella salvetti

|   |
|---|
| marcella salvetti<br>ingegnere<br>ORDINE DEGLI INGEGNERI DELLA PROVINCIA DI BRESCIA<br>4603 |
|---|




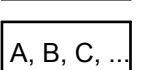
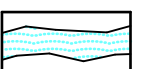
il sindaco  
laini ezio

claudio nodari architetto

studio di architettura e urbanistica  
25040 esine (bs) - via a. manzoni 57 - tel. e fax 0364.46394

Collaboratori  
arch. dario lambertenghi

## LEGENDA

-  Perimetro della zona A
-  Perimetro dei comparti
-  Numerazione comparti
-  Individuazione fabbricati
-  Zone d'acqua

