Protocollo

**Comune di Sellero**

*Provincia di Brescia*

# Piano di Governo del Territorio

## Documento di Piano

**Inquadramento paesistico-territoriale:**

**P.T.C.P. Tavola Visibilità-Rete Ecologica-S.U.S.-Aree Protette**

**A3b**

settembre 2007

ADOTTATO dal Consiglio Comunale con Delibera n° 16 del 3 ottobre 2007

APPROVATO dal Consiglio Comunale con Delibera n° ..... del .....

aggiornamenti
gennaio 2008 (integrazioni prov.)
marzo 2008

**Pianificazione e Coordinamento**
arch. claudio nodari ● arch. mauro bellicini ● arch. carlo fasser ● arch. ariela rivetta

claudio nodari — architetto, iscritto all'ordine degli architetti della provincia di brescia n° 1122
mauro bellicini — architetto, iscritto all'ordine degli architetti della provincia di brescia n° 1121
carlo fasser — architetto, iscritto all'ordine degli architetti della provincia di brescia n° 1123
ariela rivetta — architetto, iscritto all'ordine degli architetti della provincia di brescia n° 1124

**Valutazione Ambientale Strategica**
ing. marcella salvetti
marcella salvetti — ingegnere, iscritta all'ordine degli ingegneri della provincia di brescia n° 1

**il responsabile del procedimento**
brossanelli gian luca

**il sindaco**
fabri ezio

claudio nodari architetto
studio di architettura e urbanistica
25040 esine (bs) - via g. marconi, 57 - tel. e fax 0364.46394

**ambito comunale**

### legenda

- AUTOSTRADE
- STRADE EXTRAURBANE A DUE CORSIE PER SENSO DI MARCIA — Piattaforma conforme al tipo B; Piattaforma non conforme al tipo B
- STRADE EXTRAURBANE A UNA CORSIA PER SENSO DI MARCIA — Piattaforma di tipo C (intersezioni sfalsate); Piattaforma di tipo C (intersezioni a raso)
- STRADE URBANE A DUE CORSIE PER SENSO DI MARCIA (Comunali) — Piattaforma non conforme al tipo D
- STRADE EXTRAURBANE A UNA CORSIA PER SENSO DI MARCIA — Piattaforma di tipo F (inferiore a m 9,00)
- STRADE URBANE (Provinciali)
- PRINCIPALI ALTRE STRADE (Comunali)
- LINEE FERROVIARIE (A doppio binario)
- LINEE FERROVIARIE (A binario semplice)
- CONFINI PROVINCIALI
- CONFINI COMUNALI
- AREE URBANIZZATE
- AUTOSTRADE
- STRADE STATALI
- STRADE PROVINCIALI EX STATALI
- STRADE PROVINCIALI

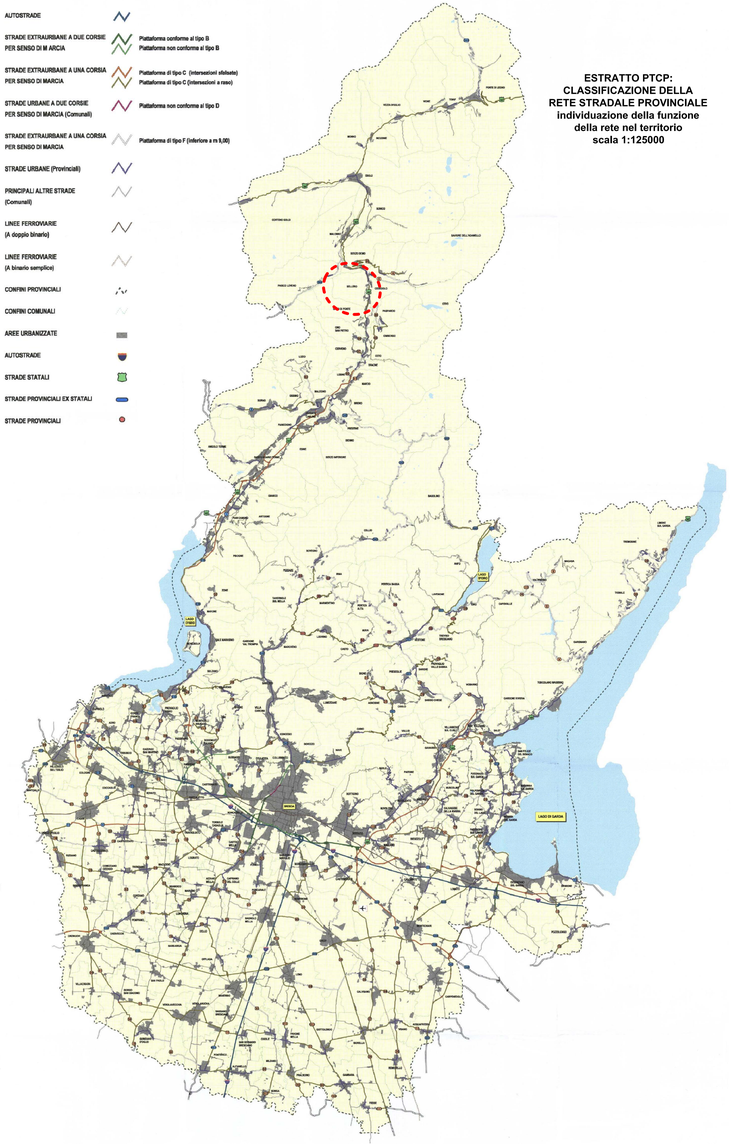

**ESTRATTO PTCP: CLASSIFICAZIONE DELLA RETE STRADALE PROVINCIALE individuazione della funzione della rete nel territorio scala 1:125000**

### legenda

- Core areas
- Aree principali di appoggio in ambito montano
- Ambiti di specificità biogeografica
- Principali ecosistemi lacuali
- Marco naturale rilevanzeness
- Area speciale di presidio dell'ecosistema montano della Valtellina
- Area di conservazione ecosistemica policulturale in ambito montano-collinare
- Principali linee di connettività ecologica in ambito collinare-montano
- Fascia di connettivismo ecologico delle colline moreniche del Garda
- Area della conservazione ecosistemica policulturale in ambito pianeggiante e collinare
- Fasce di permeabilità nelle aree problematiche del lago di Garda
- Ambiti chiave e particolari della ricostruzione ecologica diffusa
- Area della ricostruzione policulturale dell'agroecosistema
- Ambiti della ricostruzione del sistema dei fontanili
- Gangli principali in ambito pianeziale
- Gangli secondari in ambito pianeziale
- Corridoi fluviali principali
- Corridoi fluviali secondari
- Corridoi terrestri principali
- Corridoi terrestri secondari
- Diramazioni principali
- Principali barriere infrastrutturali ad inedificabilità
- Fasce di rispettoverde delle principali barriere infrastrutturali
- Principali guadi di conflitto delle reti con le principali barriere infrastrutturali
- Varchi in realtà a rischio di esclusione
- Direttrici di collegamento esterno
- Confini provinciali
- Confini comunali
- Viabilità principale
- Fiumare
- Idrografia

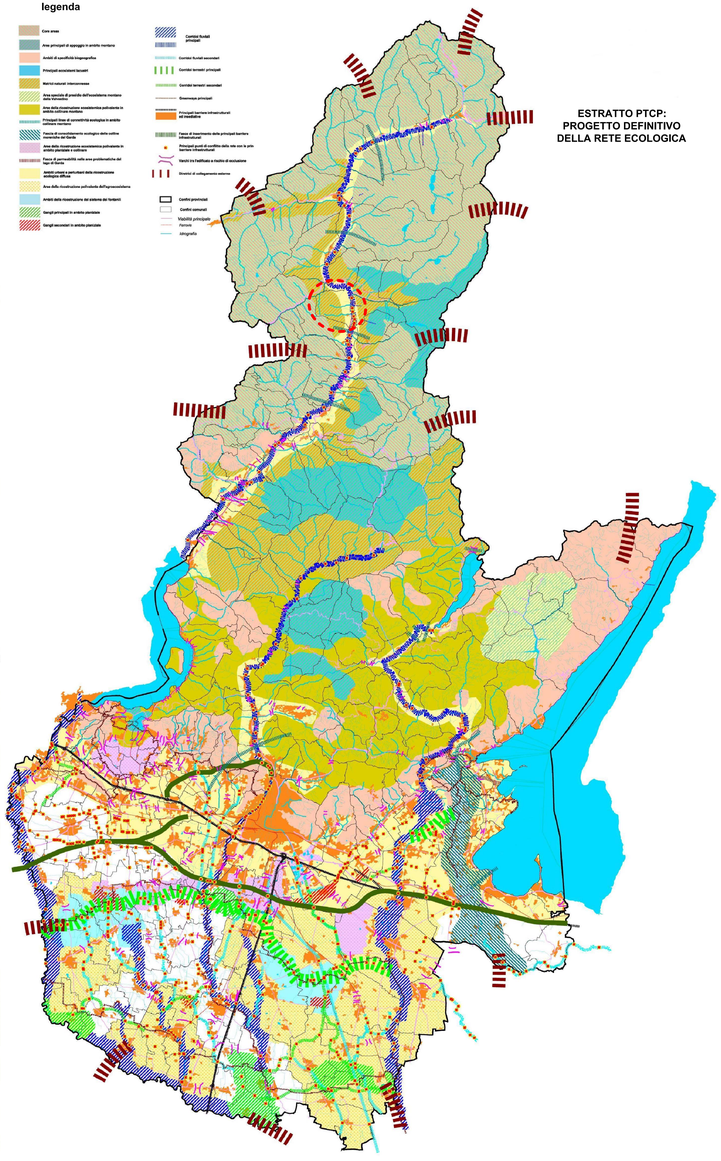

**ESTRATTO PTCP: PROGETTO DEFINITIVO DELLA RETE ECOLOGICA**

### legenda

- Brescia
- Chiari-Rovato-Palazzolo
- Franciacorta-Sebino
- Alto Garda Bresciano
- Monticchiari
- Orzinuovi-Leno-Manerbio
- Valle Camonica
- Valle Sabbia
- Valle Trompia

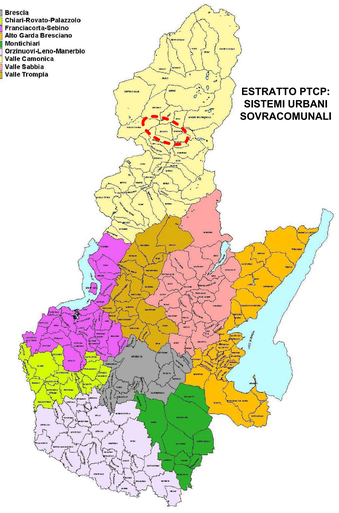

**ESTRATTO PTCP: SISTEMI URBANI SOVRACOMUNALI**

### legenda

E 26: fondovalle della media-bassa Val Camonica
E 14: versanti esposti ad est della media-alta Val camonica
E 16: Val di Paisco
E 19: versanti pascolati della Concarena esposti a nord

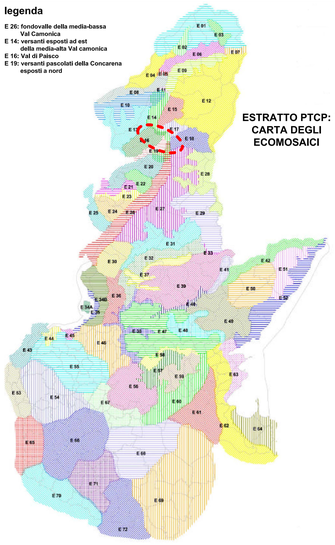

**ESTRATTO PTCP: CARTA DEGLI ECOMOSAICI**

### legenda

*SITI DI IMPORTANZA COMUNITARIA*

1. Torbiere del Tonale
2. Monte Pizzoccolo - Monte Colmo
3. Val Rabbia e Val Galinera
4. Pian Venerocolo - Passo Croce Arna
5. Pizzo Badile - Alta Val Zurlenda
6. Pascoli di Crosdemonte - Alta Val Caffaro
7. Torbiere di Val Braone
8. Corna Rossa Colmetta e Cima Barbignana
9. Versanti dell'Avio
10. Alta Val di Scalve
11. Torbiere La Goia
12. Torbiere di Val Braone
13. Ghiacciaio dell'Adamello
14. Lago di Pian Palù
15. Monte Frerone - Cima di Corlor
16. Cima Comer
17. Valli di San Antonio
18. Ghiacciaio Lobbia e Adagello
19. Gruppo Fumaio
20. Torbiere d'Iseo
21. Torbiere
22. Carso della Maragna
23. Belvedere - Tregiane
24. Lanche di azzanello
25. Dosso della Mesola
26. Valle Dell'Inferno
27. Bosco di Rosso
28. Bosco dell'Isola
29. Torbiere di Pontenove a Vallenalo
30. Boschi del Girevolto di Pallone

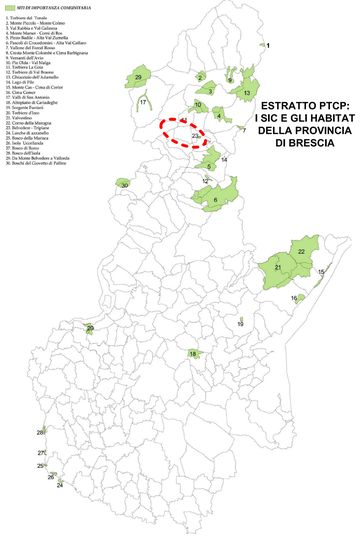

**ESTRATTO PTCP: I SIC E GLI HABITAT DELLA PROVINCIA DI BRESCIA**

### legenda

Parchi Nazionali
A. Parco Nazionale dello Stelvio
B. Parco Nazionale delle Incisioni Rupestri di Naquane

Parchi Regionali
C. Parco Regionale dell'Alto Garda Bresciano
D. Parco Regionale dell'Adamello
E. Parco Regionale dell'Oglio Nord

Parchi Naturali Regionali
F. Parco Regionale dell'Alto Garda Bresciano
G. Parco Regionale dell'Adamello

Riserve Naturali:
1. Riserva Naturale della Valle di Amsèr
2. Riserva Naturale del Ghiacciaio di Pallone
3. Riserva Naturale delle Incisioni Rupestri di Cetto, Cimbergo e Paspardo
4. Riserva Naturale delle Torbiere del Tonale
5. Riserva Naturale della Torbiera di Iseo
6. Riserva Naturale delle Fontanili di Zone
7. Riserva Naturale del Bosco di Inesio
8. Riserva Naturale della Torbiera di Val Braulio
9. Riserva Naturale della Marmitta
10. Riserva Naturale dell'Isola Loveladia
11. Riserva Naturale della Torgiene Fantasi

Monumenti Naturali:
12. Monumento Naturale dell'Ardaphane di Cortabaghe
13. Monumento Naturale del Bosco del Frate
14. Monumento Naturale della Grotta Romanina Roma del Presico
15. Monumento Naturale del Rubatro

Parchi Locali di Interesse Sovracomunale:
16. Parco delle Colline di Brescia
17. Parco del Basso Mella
18. Parco del Basso Oglio
19. Parco del Lago Moro
20. Parco fiume Strone
21. Parco del Barbarone
22. Parco della Rocca del Sasso

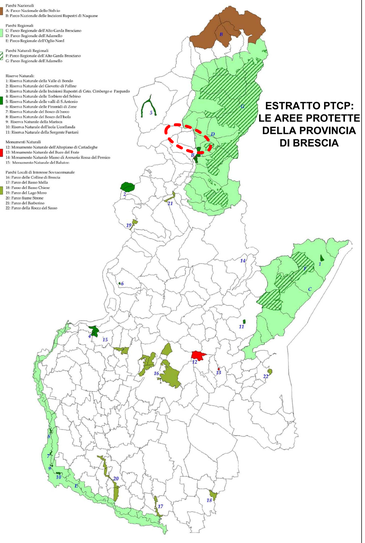

**ESTRATTO PTCP: LE AREE PROTETTE DELLA PROVINCIA DI BRESCIA**