

# Piano di Governo del Territorio

## Documento di Piano

Mappature richieste cittadini

# A 2

settembre 2007

scala 1:5000

aggiornamenti

gennaio 2008 (integratori prov.)

marzo 2008

ADOSSATO dal Consiglio Comunale con Delibera n° 16 del 3 ottobre 2007

APPROVATO dal Consiglio Comunale con Delibera n° ..... del .....

### Pianificazione e Coordinamento

arch. claudio nodari • arch. mauro bellicini • arch. carlo fasser • arch. arleta rivetta

|  |   |  |  |
|--|---|--|--|
| claudio nodari<br>architetto<br>viale dell'Industria 10<br>37040 esse (bs) | mauro bellicini<br>architetto<br>viale dell'Industria 10<br>37040 esse (bs) | carlo fasser<br>architetto<br>viale dell'Industria 10<br>37040 esse (bs) | arleta rivetta<br>architetto<br>viale dell'Industria 10<br>37040 esse (bs) |
|--|---|--|--|

il responsabile del procedimento  
bressanelli gian luca

### Valutazione Ambientale Strategica

ing. marcella salvetti

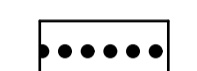







il sindaco  
lani ezio

claudio nodari architetto

studio di architettura e urbanistica

25040 esse (bs) - via o. manzoni 57 - tel. e fax 0364.46394

### LEGENDA

-  confine comunale
-  zone ferroviarie
-  zone d'acqua
-  richiesta di inserimento in ambito residenziale
-  richiesta di inserimento in ambito industriale/artigianale
-  richiesta di inserimento in ambito agricolo e/o rispetto dell'abitato
-  richiesta di inserimento in ambiti tutelati - Italia Nostra
-  richiesta di inserimento in ambiti tutelati - Soprintendenza

