


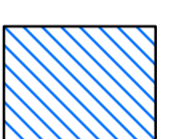






LEGENDA

-  Zona di Frana attiva (Fa)
delimitazione P.A.I.
-  Zona di Frana quiescente (Fq)
delimitazione P.A.I.
-  Pericolosità di esondazione
molto elevata (ee) delimitazione P.A.I.
-  Pericolosità di esondazione elevata (Em)
delimitazione P.A.I.
-  Area di conoide attivo non protetto (Ca)
delimitazione P.A.I.
-  Area di conoide attivo parzialmente protetto (Cp)
delimitazione P.A.I.
-  Area di valanga (Va)
delimitazione P.A.I.
-  Area di valanga (Vm)
delimitazione P.A.I.

COMUNE DI SCHILPARIO <small>PROVINCIA DI BERGAMO</small>
PIANO DI GOVERNO DEL TERRITORIO VARIANTE 1
AGGIORNAMENTO ALLA COMPONENTE GEOLOGICA
<small>CARTA DEL QUADRO DEL DISSESTO CON LEGENDA UNIFORMATA P.A.I.</small>
<small>TAVOLA</small> CG/6 <small>SCALA 1:10.000</small> <small>NOVEMBRE 2012</small>
<small>progettato</small> <small>GEOLOGO: DOTT. ANDREA GRITTI</small>