
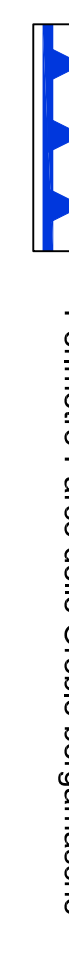





Il confine comunale coincide con il limite del SIC e dello ZPS

**Superfici incluse**

Variante	Superficie (m <sup>2</sup> )	PARCO OROBE BERGAMASCHI (m <sup>2</sup> )	SIC (m <sup>2</sup> )	ZPS (m <sup>2</sup> )
PdR1 - PdS1	19.000	19.000	19.000	19.000
PdR2	103	103	103	103
PdR3 - PdS2	354	354	354	354
PdR4 - PdS4	27.166	27.166	24.300	27.166
PdR5 - PdS5	4.827	4.827	4.827	4.827
PdR6 - PdS5	2.883	883	1.175	227
PdR7	1.214	-	-	-
PdR8	331	-	-	-
PdR9	169	-	-	-
PdR10 - PdS9	970	-	-	-
PdR11	1.189	-	-	-
PdR12 - PdS6	1.188	-	-	-
PdR13 - PdS7	649	-	-	-
PdR14	682	-	-	-
PdR15	188	-	-	-
PdR16	791	-	-	-
PdR17	201	-	-	-
PdR18	1.065	-	-	-
PdR19 - PdS8	3.324	-	-	-
PdR20	300	-	-	-
PdR21 - PdS10	2.839	-	-	-
PdR22 - PdS11	78	-	-	-
PdR23	74	-	-	-
PdR24	139	-	-	-
PdR25 - PdR12	173	-	-	-

<sup>(1)</sup> Superficie totale: l'insieme, figurato esclusivamente in notazione delle centinaia decimali.  
<sup>(2)</sup> Superficie coperta dall'edificio esistente interessato dalla variante del PGT

-  Confine comunale
-  Perimetro Parco delle Orobiche bergamasche
-  Perimetro SIC "Alta Val di Scalve"
-  Perimetro ZPS "Orobie Bergamasche"
-  Aree di Variante

**COMUNE DI SCHILPARIO**  
 PROVINCIA DI BERGAMO

**PIANO DI GOVERNO DEL TERRITORIO  
 VARIANTE 1**

SOVRAPPOSIZIONE AREE DI VARIANTE  
 CON ZPS - SIC - PARCO OROBICHE BERGAMASCHE

TAVOLA  
**3**  
 SCALA 1:5.000  
 GIUGNO 2013

gruppo di progettazione:  
 URBANISTA ARCHITETTO DANIELE CHIAZZARI  
 GEOLOGO DOTT. ANDREA GRITTI