




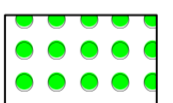



LEGENDA

-  *Zona di Frana attiva (Fa) delimitazione P.A.I.*
-  *Zona di Frana quiescente (Fq) delimitazione P.A.I.*
-  *Pericolosità di esondazione molto elevata (ee) delimitazione P.A.I.*
-  *Area di conoide attivo non protetto (Ca) delimitazione P.A.I.*
-  *Area di conoide attivo parzialmente protetto (Cp) delimitazione P.A.I.*
-  *Area di conoide non recentemente attivatosi o completamente protetta (Cn) delimitazione P.A.I.*
-  *Area di valanga (Va) delimitazione P.A.I.*

COMUNE DI SCHILPARIO
PROVINCIA DI BERGAMO

PIANO DI GOVERNO DEL TERRITORIO
VARIANTE 1

AGGIORNAMENTO ALLA COMPONENTE GEOLOGICA

CARTA DEL QUADRO DEL DISSESTO CON LEGENDA
 UNIFORMATA P.A.I.

TAVOLA

CG/6

SCALA 1:10.000

NOVEMBRE 2012

progettato:
GEOLOGO: DOTT. ANGELO GIRTI