














LEGENDA

-  Zona di Frana attiva (Fa) delimitazione P.A.I.
-  Zona di Frana quiescente (Fq) delimitazione P.A.I.
-  Area di conoide attivo non protetto (Ca) delimitazione P.A.I.
-  Area di conoide attivo parzialmente protetto (Cp) delimitazione P.A.I.
-  Area di conoide non recentemente attivatosi o completamente protetto (Cn) delimitazione P.A.I.
-  Pericolosità di esondazione molto elevata (ee) delimitazione P.A.I.
-  Area di valanga (Va) delimitazione P.A.I.
-  Reticolo minore
-  Fascia di rispetto vincolo di polizia idraulica
-  Zona di tutela assoluta
-  Area di rispetto sorgenti raggio 200m (criterio geometrico)

Geositi

-  Sezione Tipo Argillite di Lozio (geologia stratigrafica)
-  Parco Minerario (interesse Geominerario)

COMUNE DI SCHILPARIO <small>PROVINCIA DI BERGAMO</small>
PIANO DI GOVERNO DEL TERRITORIO VARIANTE 1
AGGIORNAMENTO ALLA COMPONENTE GEOLOGICA
<small>CARTA DEI VINCOLI</small> TAVOLA CG/3 <small>SCALA 1:10.000</small> <small>NOVEMBRE 2012</small>
<small>progettata:</small> GEOLOGO DOTT. ANDREA GRITTI

