







LEGENDA

-  Aree di sviluppo naturalistico
-  Aree di variante
-  Z.P.S.
-  S.I.C.
-  Confine Comunale



Interventi compensativi strettamente volti ad una qualificazione naturalistica e paesaggistica degli ambiti di trasformazione assoggettati al PNC. L'esatta delimitazione delle misure di riparazione, da attuarsi per ogni specifico ambito di trasformazione, è rimandata alle singole fasi attuative, previo idoneo parere positivo del Parco delle Orbie.

priorità	Tipologie d'interventi di riparazione	FDC
2	Plantazione di alberi e arbusti	0,7
	Messa a dimora di essenze arboree e/o arbustive	
3	Interventi di manutenzione e governo di superfici boscate in abbandono	0,7
	Si possono considerare: taglio, diradamento, pulizia, spaccionamento, cura culturale e altri interventi tesi al miglioramento forestale delle superfici boscate degradate e/o in stato di abbandono	
1	Ricostruzione di pascoli e alpeggi in stato di abbandono	1,0
	Ripristino di pascoli e alpeggi compresi interventi di gestione attiva del pascolo/alpeggio ricostruito	
4	Interventi di ingegneria naturalistica	0,4
	Interventi per il consolidamento di argini e versanti, tecnicamente efficaci e di corretto inserimento ambientale	
5	Ripristino di tipici elementi naturali del quadro paesistico	0,6
	Interventi che riguardano la costruzione di margini positivi (porosi) in fregio alle infrastrutture più degradate, realizzazione di connessioni ecologiche riferite al contesto attraverso i criteri dell'Ecologia del Paesaggio	



COMUNE DI SCHILPARIO
PROVINCIA DI BERGAMO

PIANO DI GOVERNO DEL TERRITORIO

PIANO NATURALISTICO COMUNALE
Carta dello sviluppo naturalistico



approvato dal Consiglio Comunale con deliberazione n. 10 del 20/12/2013
 verificato e convalidato con l'PTCP con delibera di Giunta Provinciale n. 10 del 20/12/2013
 autorizzato alle osservazioni dal Consiglio Comunale con delibera n. 10 del 20/12/2013
 approvato dal Consiglio Comunale con delibera n. 10 del 20/12/2013
 approvato dal Consiglio Provinciale Regione Lombardia n. 10 del 20/12/2013

Data : Luglio 2013 Tavola : 2 P.N.C. Scala : 1:10.000

Progettista:
Dr. Geol. Andrea Gritti
Architetto Daniele Chiarolini