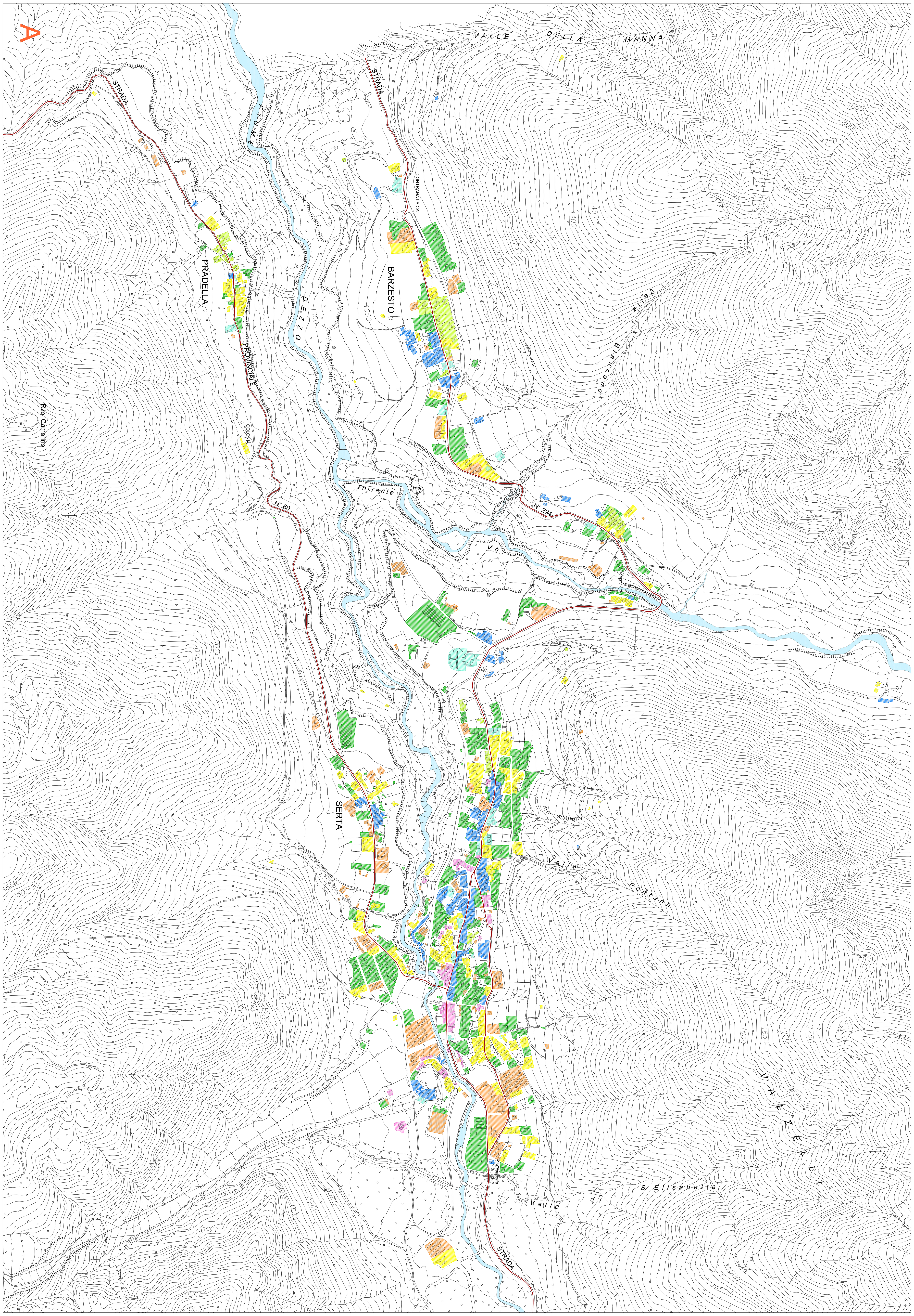

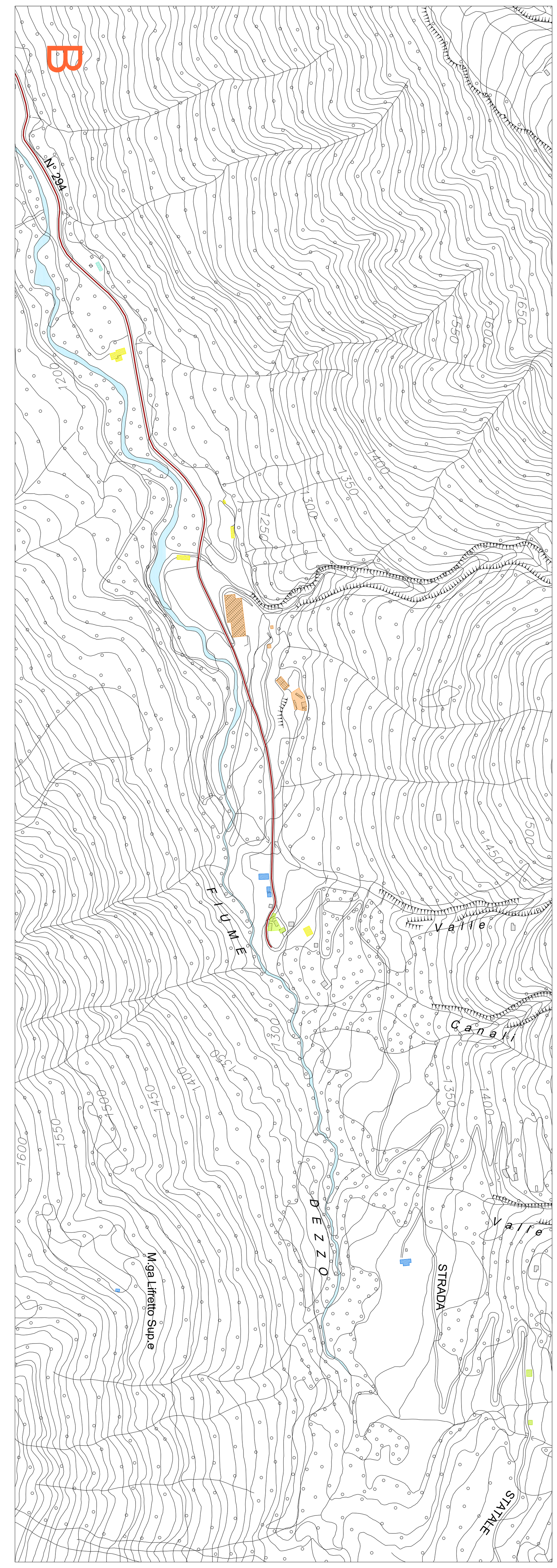

COMUNE DI SCHILPARIO

PROVINCIA DI BERGAMO

PIANO DI GOVERNO DEL TERRITORIO

DOCUMENTO DI PIANO
QUADRO CONOSCITIVO

COMPONENTE TERRITORIALE E URBANISTICA
EVOLUZIONE DELL'EDIFICATO

TAVOLA
A.5
SCALA 1: 5.000

FEBBRAIO 2009

gruppo di progettazione:
COORDINATORE E URBANISTA: ARCHITETTO DANIELE CHIAROLINI
AGRONOMO: DOTT. CONTARDO CROTTI
GEOLOGO: DOTT. ANDREA GRITTI
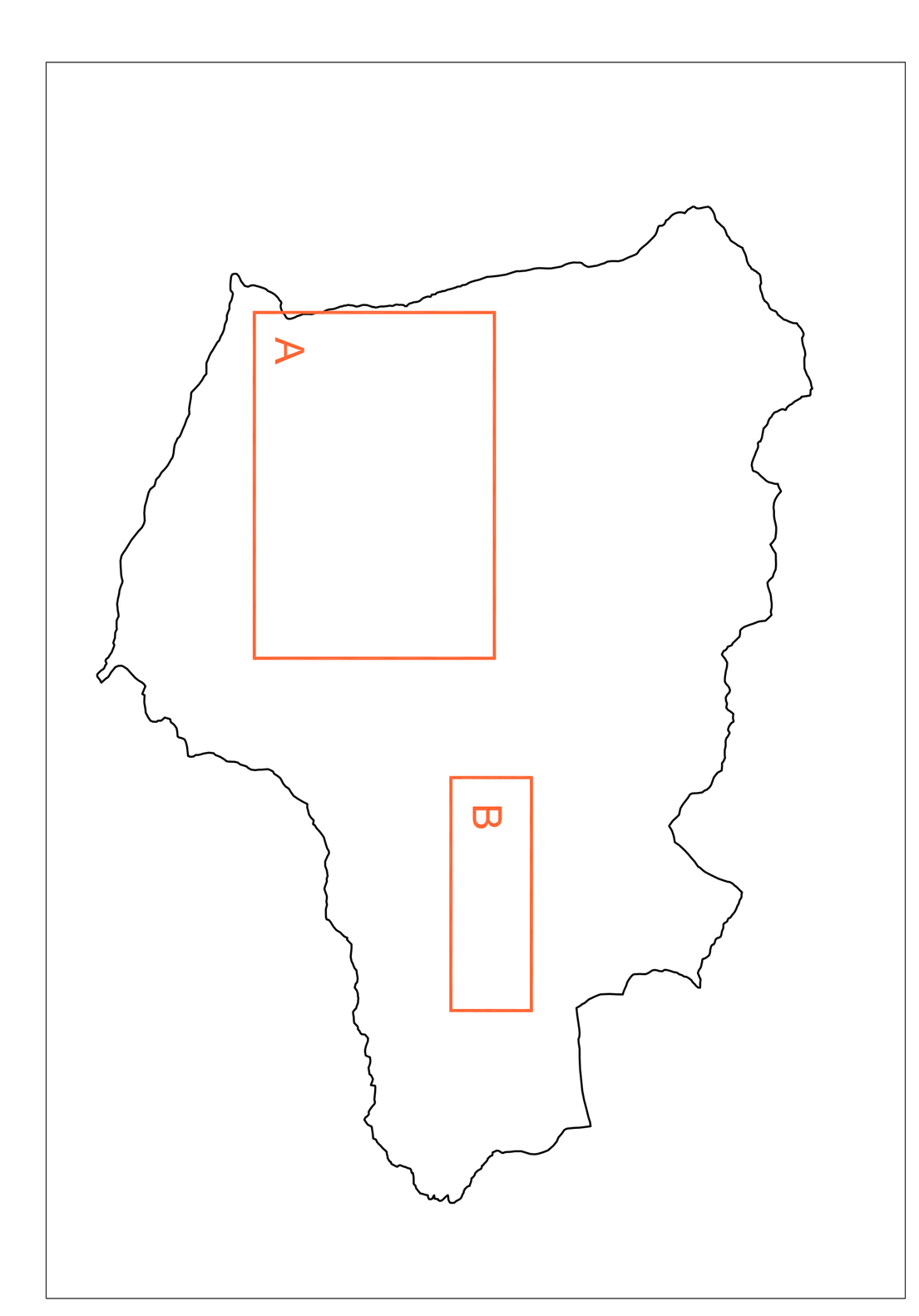
- limite comunale
- viabilità storica - da IGM - Tavoletta 1° levata 1885
- agglomerati urbani al 1885 - da IGM
- agglomerati urbani al 1912 - da IGM
- agglomerati urbani al 1934 - da IGM
- agglomerati urbani al 1962 - da IGM
- agglomerati urbani al 1971 - da IGM
- agglomerati urbani al 1990 - da aerofotogrammetrico
- agglomerati urbani al 2007 - da aerofotogrammetrico