







-  confine provinciale
-  confine del Comune
-  strade statali
-  strade provinciali
-  corsi d'acqua di interesse provinciale
-  Parco delle Orobie Bergamasche

**COMUNE DI SCHILPARIO**  
 PROVINCIA DI BERGAMO

**PIANO DI GOVERNO DEL TERRITORIO**

**DOCUMENTO DI PIANO  
 QUADRO CONOSCITIVO**

**COMPONENTE TERRITORIALE E URBANISTICA  
 INQUADRAMENTO**

TAVOLA  
**A.1**

SCALA 1:25.000  
 FEBBRAIO 2009

gruppo di progettazione:  
 COORDINATORE E URBANISTA: ARCHITETTO DANIELE CHIAROLINI  
 AGRONOMO: DOTT. CONTARDO CROTTI  
 GEOLOGO: DOTT. ANDREA GRITTI