

COMUNE DI SCHILPARIO
PROVINCIA DI BERGAMO

PIANO DI GOVERNO DEL TERRITORIO




DOCUMENTO DI PIANO
QUADRO CONOSCITIVO

COMPONENTE PAESISTICO-AMBIENTALE
AREE DI TUTELA AMBIENTALE: PARCO OROBIE, SIC E ZPS

TAVOLA
B.16
SCALA 1:25.000
FEBBRAIO 2009

gruppo di progettazione:
COORDINATORE E URBANISTA: ARCHITETTO DANIELE CHIAROLINI
AGRONOMO: DOTT. CONTARDO CROTTI
GEOLOGO: DOTT. ANDREA GRITTI

LEGENDA

-  Sito di Importanza Comunitaria IT 2060004 "Alta Val di Scalve"
-  Zona di Protezione Speciale IT 2060401 "Orobie Bergamasche"
-  Parco Regionale delle Orobie Bergamasche

Fonti impiegate:

- Base topografica Carta Tecnica Regionale scala 1:10.000
- Sistema Informativo delle Aree Protette della Regione Lombardia

