

COMUNE DI SCHILPARIO  
PROVINCIA DI BERGAMO

PIANO DI GOVERNO DEL TERRITORIO




DOCUMENTO DI PIANO  
QUADRO CONOSCITIVO

COMPONENTE PAESISTICO-AMBIENTALE  
VINCOLI AMBIENTALI

TAVOLA  
**B.14**  
SCALA 1:25.000  
FEBBRAIO 2009

gruppo di progettazione:  
COORDINATORE E URBANISTA: ARCHITETTO DANIELE CHIAROLINI  
AGRONOMO: DOTT. CONTARDO CROTTI  
GEOLOGO: DOTT. ANDREA GRITTI

**LEGENDA**

-  Laghi, fiumi, torrenti, corsi d'acqua e relative fasce di tutela ai sensi del D.lgs 490/99, art. 56, c. 1 punti b) e c).
-  Isoipsa dei 1.600 m s.l.m., a monte della quale vige la tutela ai sensi del D.lgs 490/99, art. 56, c. 1 punto d).
-  Aree di elevata naturalità, ai sensi dell'art. 17 delle NTA del P.T.P.R.

- Fonti impiegate:**
- Base topografica Carta Tecnica Regionale scala 1:10.000
  - Sistema Informativo dei Beni ambientali della Regione Lombardia
  - Piano Territoriale di Coordinamento della Provincia di Bergamo

