

COMUNE DI SCHILPARIO
PROVINCIA DI BERGAMO

PIANO DI GOVERNO DEL TERRITORIO

DOCUMENTO DI PIANO QUADRO CONOSCITIVO

COMPONENTE PAESISTICO-AMBIENTALE
SISTEMA DELL'ACCESSIBILITA'
E FORME E STRUTTURE DELL'APPODERAMENTO

TAVOLA

B.11















SCALA 1:25.000

FEBBRAIO 2009

gruppo di progettazione:

COORDINATORE E URBANISTA: ARCHITETTO DANIELE CHIAROLINI
AGRONOMO: DOTT. CONTARDO CROTTI
GEOLOGO: DOTT. ANDREA GRITTI

LEGENDA

-  Strada Statale 294 del Vivione
-  Strada Provinciale 60, di collegamento tra Schilpario e Azzone
-  Viabilità Agro-Silvo-Pastorale esistente individuata dal Piano di Indirizzo Forestale
-  Altre strade extraurbane dedotte dalla Base Topografica C.T.R. 1:10000, che il Piano di Indirizzo Forestale non classifica come Viabilità Agro-Silvo-Pastorale
-  Tracciati escursionistici con segnavia C.A.I.
-  Aree urbanizzate e con fenomeni urbanizzativi in atto dedotte dal P.T.C.P.
-  Mulino
-  Complessi industriali, industria estrattiva e di trasformazione
-  Manufatto stradale
-  Nuclei rurali a carattere permanente, malghe, cascine
-  Rifugi
-  Roccoli
-  Edifici qualificati sulle tavole 17.1 e 17.2
-  Altri edifici non qualificati, individuati sulla base CTR

Fonti impiegate:

- Base topografica Carta Tecnica Regionale scala 1:10.000
- Sistema della Mobilità del Piano Territoriale di Coordinamento della Provincia di Bergamo
- Piano di Indirizzo Forestale della Comunità Montana di Scalve
- Cartografia escursionistica CAI
- Sistema Informativo degli Alpeggi della Regione Lombardia
- Repertorio degli elementi storico architettonici del Piano Territoriale di Coordinamento della Provincia di Bergamo

