

COMUNE DI SCHILPARIO
PROVINCIA DI BERGAMO

PIANO DI GOVERNO DEL TERRITORIO

DOCUMENTO DI PIANO
QUADRO CONOSCITIVO

COMPONENTE PAESISTICO-AMBIENTALE
STRUTTURA DEL PAESAGGIO E DELLA RETE ECOLOGICA

TAVOLA

B.7

SCALA 1:25.000










FEBBRAIO 2009

gruppo di progettazione:



COORDINATORE E URBANISTA: ARCHITETTO DANIELE CHIAROLINI
AGRONOMO: DOTT. CONTARDO CROTTI
GEOLOGO: DOTT. ANDREA GRITTI

LEGENDA STRUTTURA DEL PAESAGGIO E DELLA RETE ECOLOGICA Scala 1:25.000

GLI AMBITI DELLA CONTINUITA' PAESISTICA E AMBIENTALE

-  I terrazzi coltivati di fondovalle
-  Il fondovalle presidiato del tratto superiore del Dezzo
-  I versanti boscati
-  I pascoli di versante
-  Il canalone pascolato di Epolo
-  I pascoli in quota e degli ambiti a morfologia glaciale
-  I cespuglieti di alto versante e le creste dolomitiche
-  Le praterie sommitali e i cespuglieti dei rilievi silicatici
-  I rami principali della rete idrica: i torrenti Dezzo, Vò e Venerocolo

GLI ELEMENTI DELLA DISCONTINUITA' PAESISTICA E AMBIENTALE

-  I nuclei edificati
-  La gli assi viari principali

Fonti impiegate:

- Elaborazioni proprie

