

COMUNE DI SCHILPARIO
PROVINCIA DI BERGAMO

PIANO DI GOVERNO DEL TERRITORIO

DOCUMENTO DI PIANO
QUADRO CONOSCITIVO

COMPONENTE PAESISTICO-AMBIENTALE
SINTESI "SISTEMA NATURALE" DEL PTC
DEL PARCO DELLE OROBIE















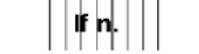














TAVOLA
B.6

SCALA 1:25.000


FEBBRAIO 2009

gruppo di progettazione:
COORDINATORE E URBANISTA: ARCHITETTO DANIELE CHIAROLINI
AGRONOMO: DOTT. CONTARDO CROTTI
GEOLOGO: DOTT. ANDREA GRITTI

LEGENDA

-  Confine provinciale
 Confine del Parco delle Orobie Bergamasche
 Confini comunali
- USO DEL SUOLO**
 Prati e prati-pascoli
 Boschi
 Cespuglieti
 Pascoli e praterie
 Laghi naturali e alvei dei corsi d'acqua principali
 Laghi artificiali
 Rocce
 Cave
 Ambiti urbani
- PIANO FAUNISTICO VENATORIO PROVINCIALE**
 Parco naturale
 Valichi
- AREE DI INTERESSE FAUNISTICO**
 Aree di interesse faunistico
- AREE DI INTERESSE BOTANICO**
 Emergenze floristiche areali
- EMERGENZE FLORISTICHE PUNTIFORMI**
 I numeri sottolineati indicano le specie protette dalla normativa vigente
 n° Specie di rilievo floristico
 n° Specie di rilievo per le quali viene suggerita la tutela
 n° Specie rare, endemiche o stenoendemiche del settore bergamasco delle Prealpi
- AREE DI INTERESSE GEOMORFOLOGICO E GEOTOPI**
 Zone di pregio
 Zone di fragilità geomorfologica
 Zone di degrado
 G n. Grotte
 G n. Geotopi
- BIOTOPI DI PARTICOLARE VALORE FLORISTICO VEGETAZIONALE**
 A n. Biotopi per i quali è suggerita l'istituzione di "Riserva naturale"
 B n. Biotopi per i quali è suggerita la "Tutela integrale della flora"
 C n. Biotopi con "Elevato valore naturalistico"
 D n. Altri "Biotopi"
-  NOME SIC - SITI DI INTERESSE COMUNITARIO

Fonti impiegate:

-  Piano Territoriale di Coordinamento del Parco Regionale delle Orobie Bergamasche

