

COMUNE DI SCHILPARIO
PROVINCIA DI BERGAMO

PIANO DI GOVERNO DEL TERRITORIO






DOCUMENTO DI PIANO
QUADRO CONOSCITIVO

COMPONENTE PAESISTICO-AMBIENTALE
AMBITI DI RILIEVO FLORISTICO E BIOTOP

TAVOLA
B.5
SCALA 1:25.000
FEBBRAIO 2009

gruppo di progettazione:
COORDINATORE E URBANISTA: ARCHITETTO DANIELE CHIAROLINI
AGRONOMO: DOTT. CONTARDO CROTTI
GEOLOGO: DOTT. ANDREA GRITTI

LEGENDA

-  Biotopi con elevato valore naturalistico
-  Altri biotopi
-  Emergenze floristiche areali
-  Aree con rilevante presenza di emergenze floristiche puntiformi
-  Altre torbiere esterne ai biotopi

Fonti impiegate:

- Base topografica Carta Tecnica Regionale scala 1:10.000
- Piano Territoriale del Parco Regione delle Orobie Bergamasche
- Le Torbiere delle Orobie Bergamasche, pubblicazione della Provincia di Bergamo

